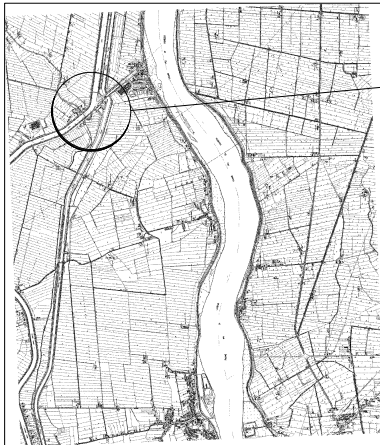





INQUADRAMENTO SU CARTA TECNICA REGIONALE n° 169141 CAVANELLA PO (RO)  
SCALA 1:5000



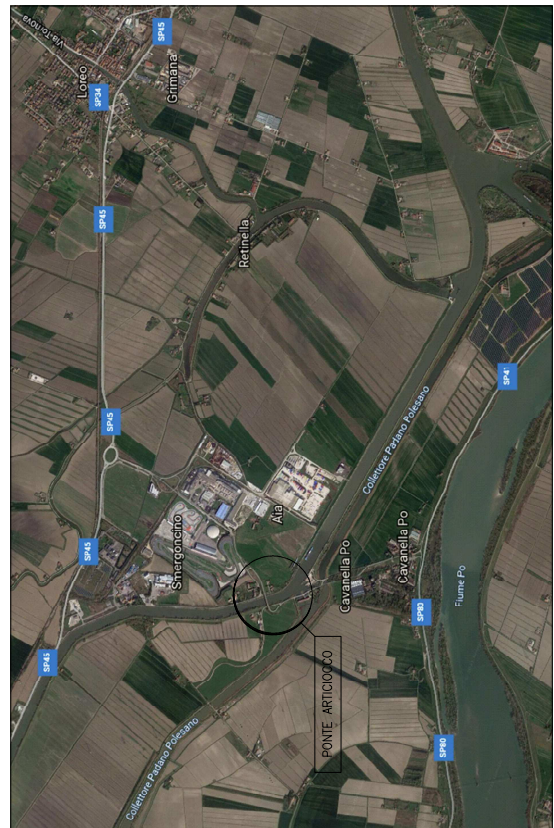
INQUADRAMENTO SU CARTA TECNICA REGIONALE  
SCALA 1:10000



PONTE ARTICIOCCO

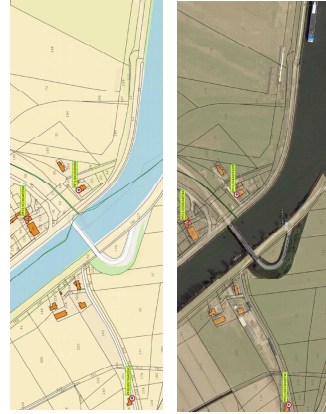


PLANIMETRIA SU ORTOFOTO  
SCALA 1:5000



INQUADRAMENTO CATASTALE  
SCALA 1:2000

COMUNE DI ADRIA Sez.C Foglio 7 e Sez.A Foglio 33



REGIONE DEL VENETO



Infrastrutture Venete Srl - Piazza G. Zanellato, 3 - 35131 Padova

Linea navigabile Fissero - Tartaro - Conalbanco - Po di Levante,  
PONTE ARTICIOCCO IN COMUNE DI ADRIA (RO) SU SP 41

Allegato tecnico alla Convenzione tra Regione del Veneto,  
Provincia di Rovigo e Infrastrutture Venete per il trasferimento  
della gestione dell'infrastruttura alla Provincia di Rovigo



FOTO: LAMBERTO

COROGRAFIA D'INQUADRAMENTO



47ec3767

