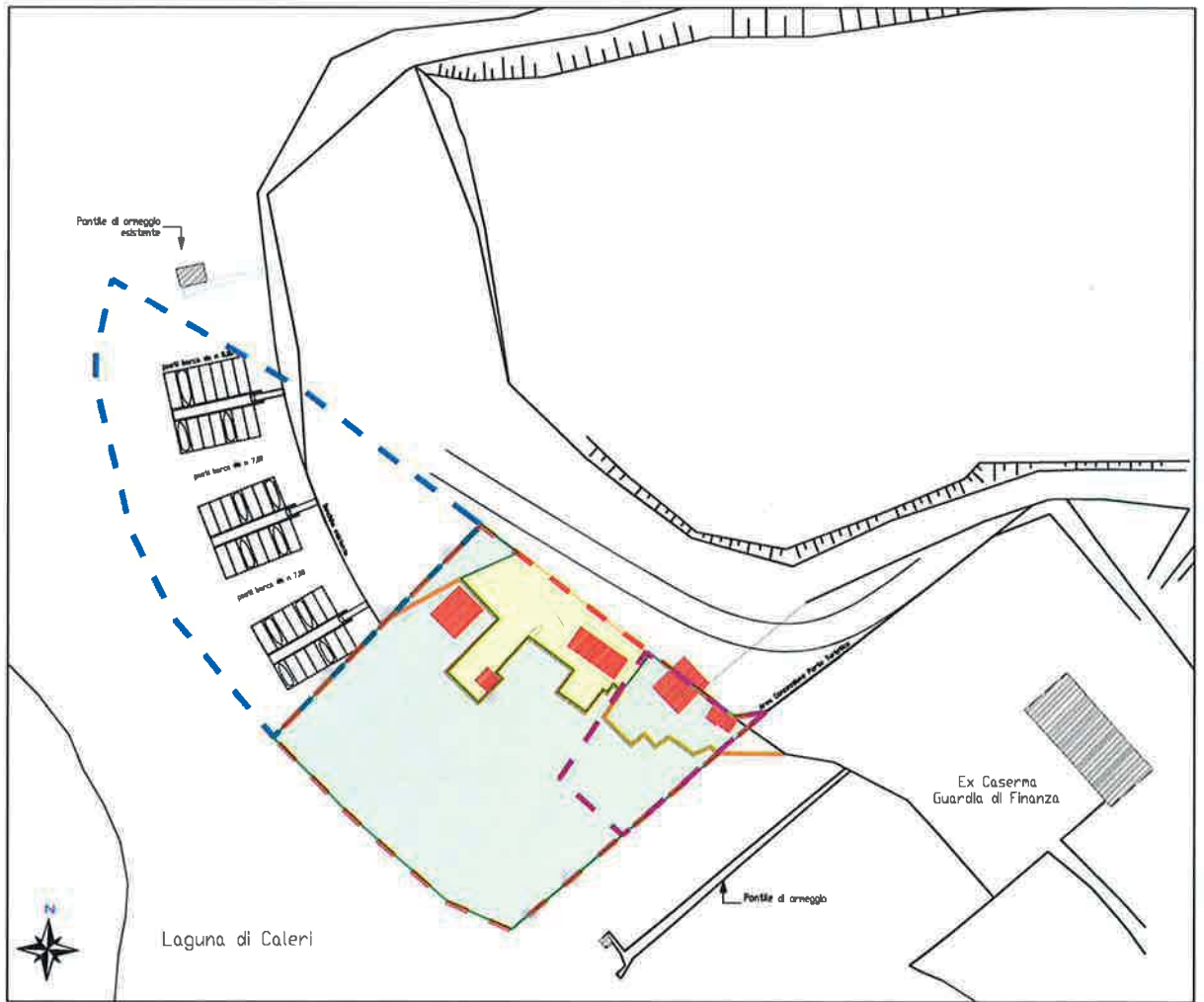







PLANIMETRIA GENERALE
scala 1:500



LEGENDA

- | | | | |
|---|--|--|---|
|  | Area oggetto di richiesta di rilascio concessione e ambito di progettazione al fine della riqualificazione dell'area |  | Fabbricati esistenti e da demolire |
|  | Area già in concessione demaniale (Dec. 108 del 28/9/2016) |  | Area precedentemente chiesta in concessione |
|  | Linea di costa | | |