



REGIONE DEL VENETO

PIANO FAUNISTICO VENATORIO REGIONALE 2022 - 2027

aggiornamento 2023



ALLEGATO C1

Relazione integrativa al Piano faunistico-venatorio regionale, comprensiva di cartografie identificative degli istituti di protezione della fauna selvatica, delle zone in cui sono collocabili gli appostamenti fissi, delle zone e i periodi per l'addestramento, l'allenamento e le gare di cani, corredate da report analitico e da tabella di sintesi recante la individuazione del territorio agro-silvo-pastorale (TASP) e la percentuale di territorio di protezione della fauna selvatica

Sommario

RELAZIONE INTEGRATIVA AL PIANO FAUNISTICO-VENATORIO REGIONALE	3
1bis. - PREMESSA, OBIETTIVI E PRINCIPI INFORMATORI DELLA PIANIFICAZIONE FAUNISTICO-VENATORIA	3
2bis. - DETERMINAZIONE DEL TASP - TERRITORIO AGRO-SILVO-PASTORALE	10
5bis. - APPOSTAMENTI FISSI.....	11
8bis. - INDIVIDUAZIONE DELLA ZONA FAUNISTICA DELLE ALPI (ZFA) E DEGLI AMBITI TERRITORIALI DI CACCIA (ATC)	13
8bis.1 - ZONA FAUNISTICA DELLE ALPI (ZFA): INDIVIDUAZIONE E SUDDIVISIONE IN COMPRESORI ALPINI	13
8bis.2 - SUDDIVISIONE DEL TERRITORIO NON COMPRESO NELLA ZONA FAUNISTICA DELLE ALPI IN AMBITI TERRITORIALI DI CACCIA (ATC).....	16
9bis. - ISTITUTI A DIVIETO DI CACCIA DEFINITI NEL PIANO FAUNISTICO-VENATORIO REGIONALE: FORESTE DEMANIALI E OASI COATTIVE	17
9bis.1 - FORESTE DEMANIALI (ARTICOLO 21, COMMA 1, LETTERA c) DELLA L. N. 157/1992).....	17
10bis. - DISPOSIZIONI RELATIVE ALL'ISTITUZIONE E GESTIONE DEGLI ISTITUTI DI PROTEZIONE INDIVIDUATI DAL PIANO FAUNISTICO-VENATORIO REGIONALE 2022-2027 E, AI SENSI DELL'ARTICOLO 11 DELLA L. R. N. 27/2017, DAI PIANI FAUNISTICO-VENATORI DI PROVINCE E CITTA' METROPOLITANA DI VENEZIA AI FINI DEL RISPETTO DEI PARAMETRI DI CUI ALL'ARTICOLO 10 COMMA 3 DELLA L. N. 157/1992.....	18
12bis. - ISTITUZIONE DI UN VALICO FAUNISTICO IN LOCALITA' PASSO MONTE CROCE COMELICO (BL)	38
14bis. - MIGLIORAMENTI AGRO-AMBIENTALI A FINALITA' FAUNISTICA	40
16bis. – PROPOSTA DI MISURE GESTIONALI IN RIFERIMENTO AI SITI DELLA RETE NATURA 2000.....	42
18. - ZONE E PERIODI PER L'ADDESTRAMENTO, L'ALLENAMENTO E LE GARE DI CANI	47
Appendici all'Allegato C1 Relazione integrativa al PIANO FAUNISTICO-VENATORIO 2022-2027	49
Appendice 1bis - Report analitico recante la individuazione del Territorio agro-silvo-pastorale (TASP) e la percentuale di territorio di protezione della fauna selvatica	50
Appendice 2Abis – Zone di ripopolamento e cattura.....	78
Appendice 2Bbis – Oasi di protezione	213
Appendice 2Cbis – Parchi, riserve, foreste e valichi	275
Appendice 3 – Tavole	278

RELAZIONE INTEGRATIVA AL PIANO FAUNISTICO-VENATORIO REGIONALE

1bis. - PREMESSA, OBIETTIVI E PRINCIPI INFORMATORI DELLA PIANIFICAZIONE FAUNISTICO-VENATORIA

APPROVAZIONE DEL PIANO

La Legge regionale 28 gennaio 2022, n. 2 "Piano faunistico-venatorio regionale (2022-2027) e modifiche alla legge regionale 9 dicembre 1993, n. 50 "Norme per la protezione della fauna e per il prelievo venatorio" ha approvato il Piano Faunistico Venatorio Regionale 2022-2027 (PFVR 2022-2027) e si è inserita nel panorama degli strumenti pianificatori di rango regionale apportando, nello specifico settore, significativi elementi di novità, nel rispetto dei seguenti *principi informatori*.

1. *Esiste un unico livello di pianificazione di carattere regionale*
- 2a. *La pianificazione si fonda e si struttura in continuità con i precedenti cicli di pianificazione e di valutazione ambientale*
- 2b. *Il patrimonio informativo acquisito è il punto di partenza da cui sviluppare il Piano Faunistico Venatorio Regionale*
3. *Gli ulteriori e successivi iter pianificatori si fondano sul PFVR e sono attuati attraverso le funzioni tecnico amministrative regionali che mantengono in toto anche la collocazione di livello periferico attraverso le Sedi territoriali delle Province e della Città Metropolitana*

Successivamente, l'Amministrazione ha adottato la Deliberazione Amministrativa del Consiglio regionale n. 85 del 01/08/2023, che conforma il Piano Faunistico Venatorio Regionale 2022-2027 alle indicazioni della sentenza n. 148 del 2023 della Corte costituzionale.

Nella presente relazione di Piano si fa riferimento perciò ai documenti, ai relativi dati e alle disposizioni contenute nella citata Deliberazione Amministrativa del Consiglio regionale n. 85 del 01/08/2023.

LA VALUTAZIONE AMBIENTALE STRATEGICA DEL PIANO FAUNISTICO VENATORIO REGIONALE

Con Legge Regionale n. 2 del 28 gennaio 2022 il Consiglio Regionale ha approvato il "Piano Faunistico Venatorio (2022 - 2027)" della Regione del Veneto, dando incarico alla Giunta di emanare i provvedimenti attuativi che permettono l'efficace avvio dell'attività venatoria e che rendono operativo il Piano.

L'obiettivo è perseguire una gestione faunistico-venatoria coerente con quanto previsto nelle linee guida emanate dall'ISPRA e di rendere concreti gli esiti delle valutazioni sulla sostenibilità, posto che il piano faunistico venatorio costituisce un punto di sintesi e convergenza tra valori, vincoli e richieste legate non solo alle componenti strettamente ambientali ed ecologiche, ma anche a quelle insediative e produttive, con particolare riferimento al settore primario e alle politiche di sviluppo rurale, nonché alle componenti sociali.

La verifica degli aspetti ambientali avviata nell'ambito della Valutazione Ambientale Strategica (VAS) del PFVR 2022-2027 trova ora declinazione con il monitoraggio ex art. 18 del D.Lgs 152/2006, così come anche prescritto nel parere motivato n. 152 del 01.07.2021 della Commissione regionale VAS.

L'attività di monitoraggio specifica, riferita all'anno 2022, ha previsto il popolamento e la successiva analisi di tutti gli indicatori previsti a seguito del percorso di Valutazione Ambientale Strategica.

Ad oltre un anno dall'approvazione del Piano, si rende necessario un primo assestamento allo scopo di conformare il Piano alle attuali situazioni ed esigenze territoriali, anche in riferimento alla collocazione di alcune zone di protezione. Tale necessità deriva dal fatto che, nel complessivo ed articolato iter di formazione sono intervenute: da una parte la riforma degli enti locali, cosiddetta "Delrio", che ha reso il "PFVR" il primo Piano di coordinamento tra le precedenti programmazioni svolte in ambito esclusivamente provinciale; dall'altra le peculiari modifiche all'assetto territoriale e programmatico nel frattempo intercorse. La suddetta riforma, sottraendo le competenze alle Amministrazioni provinciali, ha collocato le Regioni al centro delle indicazioni, raccolta, condivisione e valutazione delle proposte provenienti dal territorio.

PARERE MOTIVATO DELLA COMMISSIONE REGIONALE VAS 152/2021

Nel Parere motivato della Commissione regionale VAS n. 152 del 01.07.2021 riferito al Piano Faunistico Venatorio Regionale, sono state formulate le seguenti prescrizioni da sviluppare in sede di attuazione:

- *"Eventuali aggiornamenti al "PFVR 2021-2026" (... "2022-2027") derivanti da adeguamenti a norme sopravvenute, da affinamenti delle modalità di calcolo delle superfici, da aggiornamenti delle basi cartografiche, da risultanze di studi scientifici o attività di ricerca in corso, nonché da modifiche cartografiche derivanti dall'approvazione di altri piani, programmi o interventi a livello regionale o sovraordinato, potranno essere recepiti dal Piano, a condizione che ciò non comporti modifiche sostanziali agli obiettivi, alle finalità, ai principi informativi del "PFVR 2021-2026". Eventuali modifiche sostanziali al "PFVR 2021-2026" dovranno essere sottoposte a verifica di assoggettabilità di sostenibilità ambientale ai sensi della normativa vigente in materia;*
- *Devono essere applicati gli "Accorgimenti da adottare" e correttamente attuato il "Piano di monitoraggio", così come individuati dal Rapporto ambientale del "PFVR";*
- *Deve essere recepito quanto espressamente indicato nella "Relazione Istruttoria Tecnica per la Valutazione di Incidenza Ambientale n. 155/2021". Secondo quanto puntualmente evidenziato nella "Relazione Istruttoria Tecnica per la Valutazione di Incidenza Ambientale n. 155/2021", le parti del "PFVR" la cui attuazione è rimandata ad ulteriori atti, anche pianificatori, ovvero ad approfondimenti progettuali (pertanto non oggetto della presente valutazione, tra cui il calendario venatorio, l'installazione degli appostamenti, gli interventi di miglioramento faunistico, l'attività di addestramento cani e le gare cinofile, i piani di controllo ed eradicazione), devono essere sottoposte al rispetto della procedura di valutazione di incidenza di cui agli articoli 5 e 6 del D.P.R. 357/97 e ss.mm.ii".*

Nel dettaglio la "Relazione Istruttoria Tecnica per la Valutazione di Incidenza Ambientale n. 155/2021" indica le seguenti prescrizioni.

1. *"di non sottrarre superfici riferibili ad habitat di interesse comunitario, di non determinare una contrazione della popolazione delle specie di interesse comunitario e di mantenere invariata l'idoneità degli ambienti ricadenti nel relativo ambito di influenza rispetto alle specie di interesse comunitario segnalate ovvero di garantire la disponibilità, per tali specie, di superfici di equivalente idoneità ricadenti anche parzialmente nell'ambito di influenza del Piano, provvedendo altresì a:*
 - a. *mettere in atto tutte le misure a carattere gestionale elencate nel capitolo "17. – PROPOSTA DI MISURE GESTIONALI IN RIFERIMENTO AI SITI SIC/ZPS (DGR N. 233/2013)" della relazione al Piano in argomento;*
 - b. *verificare preventivamente il mantenimento dell'efficacia delle misure di cui al punto precedente qualora l'indice di densità venatoria minimo e massimo assumessero nel tempo valori superiori a quelli attesi dal Piano in argomento;*
 - c. *rafforzare le misure di contrasto al fenomeno di avvelenamento da piombo prevedendo di estendere il divieto di cui al comma 1d dell'art. 5 del DM 184/2007 all'intero Territorio Agro-Silvo Pastorale (TASP) venabile ovvero, laddove non attuabile, prevedendo l'obbligo di recupero di tutti i capi abbattuti e, dove necessario l'eviscerazione in loco, la rimozione dei visceri e dei polmoni dal luogo di*

- abbattimento e loro smaltimento presso specifici punti di controllo;*
- d. commisurare il prelievo venatorio alle evidenze dell'incremento dei contingenti su base pluriennale desumibili dai dati derivanti dai censimenti e dai monitoraggi faunistici, ivi compresi quelli introdotti con le misure di cui al punto 1a, e altresì fornire tali dati nel formato vettoriale per i sistemi informativi geografici secondo le specifiche cartografiche regionali (D.G.R. n. 1066/2007) anche all'Autorità competente per la valutazione di incidenza;*
 - e. precludere il prelievo venatorio nelle aree in cui sono previsti gli interventi di mitigazione/compensazione di cui alla all'art. 6 (4) della Direttiva 92/43/Cee, e nell'intorno di 4 km da queste, a carico delle specie interesse comunitario aventi rilevanza venatoria dalla fase di avvio della misura e fino al raggiungimento dell'obiettivo di conservazione fissato dalla medesima, sulla base di una specifica comunicazione sulla localizzazione delle predette aree da parte dell'Autorità competente per la valutazione di incidenza;*
- 2. di applicare per i miglioramenti agro-ambientali a finalità faunistica quanto indicato in materia di valutazione di incidenza nel parere n. 215 del 26/11/2014 dalla Commissione Regionale VAS e pertanto di estendere il monitoraggio di cui al predetto parere anche a questa tipologia di interventi oltreché nel periodo successivo alla decadenza del Piano di Sviluppo Rurale (31/12/2022);*
 - 3. di verificare e documentare, per il tramite dell'Autorità Proponente, il rispetto delle suddette prescrizioni (anche con riferimento a quelle di cui al parere n. 215 del 26/11/2014 dalla Commissione Regionale VAS) e di darne adeguata informazione all'Autorità regionale per la valutazione di incidenza. Qualora non si provveda alla suddetta reportistica o la stessa dia evidenza di possibili incidenze nei confronti degli elementi oggetto di tutela, andrà attuato il monitoraggio delle specie e dei fattori di pressione e minaccia di cui alla presente istanza secondo le indicazioni riportate al par. 2.1.3 dell'allegato A alla D.G.R. n. 1400/2017;*

e RACCOMANDARE

- la trasmissione entro il 30 giugno di ciascun anno dei censimenti, monitoraggi e della predetta reportistica sulla corretta attuazione del piano e delle indicazioni prescrittive alla struttura regionale competente per la valutazione di incidenza contenente lo stato di attuazione del Piano, dettagliato e georiferito secondo lo standard regionale, e gli esiti delle verifiche sul rispetto della procedura per la valutazione di incidenza ai sensi del D.P.R. 357/97 e ss.mm.ii.;*
- l'aggiornamento delle misure di cui al capitolo 17 della relazione al PFV 2021-2026, quali condizioni d'obbligo ai sensi della vigente disciplina, realizzando un quadro unitario e coordinato tra le misure previste con riferimento agli habitat e alle specie di interesse comunitario a cui queste sono rivolte;*
- l'adeguamento, sulla scorta delle indicazioni di cui alla presente istruttoria, e successiva trasmissione all'autorità regionale per la valutazione d'incidenza del dato in formato vettoriale relativo agli elementi trattati al punto 2.1 e 2.3 della selezione preliminare;*
- la comunicazione di qualsiasi variazione rispetto a quanto esaminato che dovesse rendersi necessaria per l'insorgere di imprevisti, anche di natura operativa, agli uffici competenti per la Valutazione d'Incidenza per le opportune valutazioni del caso e la comunicazione tempestiva alle Autorità competenti ogni difformità riscontrata nella corretta attuazione delle attività e ogni situazione che possa causare la possibilità di incidenze significative negative sugli elementi dei siti della rete Natura 2000 oggetto di valutazione nello studio per la Valutazione di Incidenza esaminato."*

PARERE MOTIVATO DELLA COMMISSIONE REGIONALE VAS 208/2023

Nel Parere motivato della Commissione regionale VAS n. 208 del 05.10.2023 riferito al Rapporto straordinario di monitoraggio per la Valutazione Ambientale Strategica, si indica che: *"Il Rapporto straordinario di monitoraggio VAS del Piano Faunistico Venatorio Regionale risulta essere stato correttamente impostato ed implementato rispetto la versione proposta nel Rapporto Ambientale oggetto del Parere Motivato della Commissione Regionale per la VAS n. 152 del 01.07.2021. Gli indicatori proposti nel documento in esame risultano infatti maggiormente rispondenti alle finalità previste dall'art. 18 del D.Lgs 152/2006. Il Rapporto*

straordinario ha, in primis, svolto un'analisi sugli obiettivi dello strumento di pianificazione e di come questi possano interfacciarsi con gli obiettivi ed i target delle strategie nazionali e regionali per lo sviluppo sostenibile, che definiscono, secondo quanto disposto dall'art. 34 comma 6 del D.Lgs 152/2006, il quadro di riferimento per le valutazioni ambientali. Inoltre, l'art. 18 comma 3bis del medesimo Decreto Legislativo conferisce al monitoraggio VAS il ruolo di definizione / stima del contributo che lo strumento di pianificazione sta fornendo per il raggiungimento degli obiettivi e dei target delle strategie nazionale e regionale per lo sviluppo sostenibile. Pertanto l'approccio metodologico utilizzato nella reportistica in esame per la "costruzione della sostenibilità" risulta corretto e rispondente alle finalità previste. Data la bontà dell'approccio metodologico utilizzato, si ritiene di dover raccomandare che lo stesso venga replicato anche in occasione della redazione dei successivi rapporti periodici / straordinari di monitoraggio VAS.

Partendo dal presupposto che lo strumento di pianificazione è stato redatto individuando una serie di azioni strategiche coerentemente finalizzate al raggiungimento degli obiettivi prioritari del PFVR, risulta metodologicamente corretta l'associazione tra le azioni di piano e gli indicatori proposti, che hanno così il pregio di misurare, per analogia, il "processo" di raggiungimento dell'obiettivo prioritario attraverso l'azione individuata. Il Rapporto periodico introduce inoltre indicatori di "contesto", atti a misurare il contesto territoriale / ambientale / socio - economico nel periodo di riferimento e di "contributo", dedicati alla misurazione della variazione del contesto alla luce delle azioni / processi attuati dal Piano nel periodo di riferimento. Si ritiene inoltre che le analisi svolte sui dati raccolti risultino condivisibili e che permettano di delineare in maniera critica lo stato di attuazione dello strumento e gli effetti perturbativi esogeni allo stesso. Si prende atto che, per l'indicatore n. 8 – centri pubblici di riproduzione della fauna selvatica allo stato naturale, l'indicatore non ha trovato popolamento in quanto "Non sono al momento presenti Centri pubblici di riproduzione di fauna selvatica allo stato naturale nella Regione del Veneto. Nella precedente Pianificazione ne viene segnalato uno nel territorio della Città Metropolitana di Venezia, in seguito non ritenuto più necessario". Analogamente anche gli indicatori n. 12 – programmi di miglioramento ambientale e n. 13 – programmi di immissione di fauna selvatica non sono stati popolati a causa di dati non disponibili / dati parziali, mentre l'indicatore n. 15 – indice di densità venatoria (n° cacciatori per ha) risultano, al momento della redazione della reportistica, non completamente definiti. Al fine di dare compiutezza e completezza all'attività di monitoraggio, si ritiene necessario che, in occasione della redazione del prossimo rapporto periodico, vengano popolati anche gli indicatori nn. 12, 13 e 15. Qualora il popolamento degli indicatori del piano di monitoraggio, ed in particolar modo di quelli non popolati all'interno del report in esame, risulti eccessivamente oneroso in termini di tempi e risorse ovvero il dato sia di difficile reperimento o, ancora, l'indicatore prescelto non sia esaustivo per la misurazione del processo / contesto / contributo, è facoltà dell'autorità procedente implementare la struttura del piano di monitoraggio individuando e popolando indicatori maggiormente idonei allo svolgimento dell'attività".

Nel medesimo parere motivato n. 208 del 05.10.2023 sono anche previsti i seguenti adempimenti che si rendono necessari nell'ambito del periodico monitoraggio di piano:

- "l'approccio metodologico utilizzato per la definizione degli indicatori (analisi degli obiettivi / target delle strategie nazionale e regionale per lo sviluppo sostenibile, associazione tra obiettivi delle SNSVS e SRSVS con gli obiettivi e le azioni di Piano, associazione delle azioni di piano ad indicatori di "processo", definizione degli indicatori di "contesto" e di "contributo") dovrà essere replicato e, se del caso, implementato anche in occasione della redazione dei successivi rapporti periodici di monitoraggio VAS. Oltre alle analisi sulle Strategie per lo sviluppo sostenibile, la successiva reportistica periodica dovrà implementare le analisi sulla così detta "costruzione della sostenibilità", andando ad associare gli obiettivi del PFVR anche agli obiettivi indicati dalla Strategia nazionale per la biodiversità, il tutto al fine di delineare il contributo del Piano al raggiungimento degli obiettivi indicati dalla predetta Strategia nazionale;
- il successivo Rapporto Periodico dovrà implementare il popolamento e le analisi anche per quegli indicatori il cui popolamento non è stato possibile a causa dell'assenza parziale di dati. In linea generale, qualora il popolamento degli indicatori del piano di monitoraggio risulti eccessivamente oneroso in termini di tempi e risorse ovvero nel caso in cui il dato sia di difficile reperimento o, ancora, l'indicatore prescelto non sia esaustivo per la misurazione del processo / contesto / contributo, è facoltà dell'autorità procedente implementare la struttura del piano di monitoraggio selezionando e popolando indicatori il cui reperimento risulta "agevole" ma che comunque siano statisticamente significativi al fine di rappresentare

l'evoluzione dello stato dell'ambiente e della sfera socio - economica, alla luce delle azioni messe in campo dallo strumento di pianificazione;

- *nella successiva reportistica di monitoraggio VAS del Piano Faunistico Venatorio Regionale le misure correttive adottate, che saranno implementate all'interno della struttura di Piano come vere e proprie azioni, dovranno essere monitorate attraverso un set di indicatori calibrati ad hoc, secondo l'approccio metodologico proposto nel rapporto straordinario oggetto del presente parere. In particolare dovranno essere monitorati i risultati della misura correttiva MC05, che introduce un complesso articolato di misure di conservazione (CO) e di misure di miglioramento ambientale (MA)".*

OBIETTIVI E STRUTTURA DEL PIANO DI MONITORAGGIO VAS DEL PFVR 2022-2027

Alla luce di quanto fin qui esposto, il monitoraggio VAS diventa strumento fondamentale per verificare gli aspetti ambientali e socio-economici e per recepire le modifiche in un'ottica di ri-orientare le scelte di piano nell'ambito della Valutazione Ambientale Strategica (VAS) del PFVR 2022-2027.

Il Piano di monitoraggio e i report periodici previsti, non sono un mero adempimento burocratico riconducibile alla semplice raccolta ed aggiornamento di dati ed informazioni, ma devono rappresentare un elemento di supporto alle decisioni che permetta di anticipare e governare le trasformazioni in atto.

Il Piano di monitoraggio, diventa così uno strumento operativo che ha il compito di descrivere lo stato di attuazione del Piano, verificare il raggiungimento degli obiettivi di sostenibilità prefissati, adottare le opportune misure correttive e adeguare il piano alle dinamiche del territorio.

L'attività di monitoraggio rappresenta quindi lo strumento attraverso il quale la pubblica amministrazione può verificare, con cadenza periodica, la coerenza tra le azioni realizzate in attuazione delle scelte di Piano e gli obiettivi di miglioramento della sostenibilità generale posti in fase di redazione.

Il monitoraggio trova attuazione nella misurazione periodica di indicatori appositamente selezionati. Esso dovrà avere riscontro nell'attività di reporting, da effettuarsi periodicamente. L'archivio dei rapporti ha anche la funzione di processo di apprendimento attraverso una strategia di miglioramento continuo (di previsione, valutazione e scelta).

Da un punto di vista metodologico, il monitoraggio VAS può essere descritto come un processo a tre fasi:

- Nella prima fase vengono acquisiti i dati e le informazioni necessarie a quantificare e popolare gli indicatori. L'attività consiste nell'acquisizione di informazioni e dati aggiornati da banche dati e sistemi informativi territoriali di Regione, Provincia, Agenzie ambientali, dati socioeconomici dell'ISTAT, relazioni sullo stato dell'ambiente. I dati devono essere facilmente reperibili e rappresentativi per gli indicatori scelti, devono descrivere il contesto ambientale e la sua evoluzione, devono misurare cosa è stato realizzato con le azioni del Piano, devono misurare l'effetto delle Azioni del Piano rispetto al contesto ambientale;
- Nella seconda fase, analizzando i dati raccolti, viene verificato il raggiungimento degli obiettivi prefissati e fatta una lettura critica dei dati raccolti sulla reale efficacia degli indicatori a descrivere i fenomeni in atto. Viene effettuata una diagnosi dove vengono messe in luce gli eventuali scostamenti registrati dagli indicatori rispetto alle aspettative, determinata la natura, valutate le possibili cause dell'eventuale mancato raggiungimento degli obiettivi di piano prefissati;
- Nella terza fase, qualora la fase di valutazione metta in luce l'esistenza di scostamenti significativi tra previsioni di Piano e realtà, identificando le cause dell'inefficacia nel perseguire gli obiettivi o la non sostenibilità degli effetti, si rende necessaria un'attività di ri-orientamento. Questa fase può riguardare obiettivi, azioni, condizioni per l'attuazione, tempi di attuazione per rendere il piano coerente con gli obiettivi di sostenibilità prefissati. La fase di ri-orientamento è volta in questo senso a segnalare, sulla base dei risultati della diagnosi, su quali aspetti del piano è opportuno intervenire e in che modalità.

MONITORAGGIO

L'articolo 3, comma 3, della L.R. 2/2022 indica che: *La Giunta regionale procede all'aggiornamento annuale dei dati nel report analitico e nella tabella di sintesi di cui Allegato C del Piano faunistico-venatorio regionale, nonché delle relative cartografie ai fini del monitoraggio dell'applicazione delle disposizioni di cui all'articolo 8, comma 3, della legge regionale 9 dicembre 1993, n. 50 "Norme per la protezione della fauna selvatica e per il prelievo venatorio".*

La disposizione citata comporta essenzialmente la misura della variazione del Territorio Agro Silvo Pastorale rispetto agli istituti dal Piano, con particolare riferimento a quelli di protezione. L'anno 2022 rappresenta il contesto di riferimento del Piano Faunistico Venatorio 2022-2027, mentre l'anno 2023, è il primo anno di applicazione e misura in cui questi aggiornamenti di Piano sono predisposti.

Questo monitoraggio ha previsto anche "Rapporto straordinario di monitoraggio per la Valutazione Ambientale Strategica" sulla base delle misure fatte relativamente al Territorio Agro Silvo Pastorale, che evidenziano come il veloce e accelerato inserimento di numerose previsioni pianificatorie e la progressiva urbanizzazione del territorio abbiano portato alla cancellazione di ulteriori spazi naturali del territorio veneto, causando effetti significativi negativi imprevisti sulla fauna selvatica e sulla biodiversità.

Oltre a ciò, il paesaggio costruito ha anche causato la riduzione degli spazi naturali disponibili per la caccia, attività di per sé regolamentata e legittima, aumentando gli scontri istituzionali e sociali tra chi la pratica e chi abita in zone, anche meno densamente costruite, dove la continuità naturale è instancabilmente spezzata. La pianificazione urbanistica quando mal condotta dà spesso per scontato che il territorio non già costruito sia una tabula rasa, il che non è. Al contrario, la distruzione di spazi naturali importanti per la fauna selvatica, la biodiversità, le consuetudini locali e sociali ha avuto questi effetti negativi imprevisti che con i successivi indicatori chiaramente misuriamo riflessi sugli istituti di protezione e sul TASP venabile.

Inoltre, l'aumento del contatto tra la fauna selvatica e gli esseri umani, di per sé stesso può aumentare il rischio di contrapposizioni, quando oltretutto è di sicuro causa dell'accumularsi del disagio riferito ai possibili danni relativi alle nuove attività che in quei territori si svolgono.

Rispetto alla terminologia tecnica introdotta, con *imprevisti* ci riferisce alla magnitudine dell'effetto complessivamente misurato, la cui grandezza non era in alcun modo determinabile con anticipo, in quanto non dipendente da alcuna delle previsioni, obiettivi e azioni di Piano, quanto piuttosto alle scelte effettuate con altri strumenti di programmazione e pianificazione, che hanno scarsamente verificato gli effetti congiunti, sinergici, diretti e indiretti, che avrebbero avuto sul Piano Faunistico Venatorio 2022-2027. Piano che si ricorda essere di rango e importanza regionali, dal momento che dispone le tutele per oltre un milione e mezzo di ettari sul totale del 1.850.000 complessivi del Veneto, a garanzia della corretta applicazione delle direttive "Habitat" (92/43/Cee) e "Uccelli" (2009/147/Ce).

Invece, con *significativi* e *negativi* ci si riferisce agli istituti di Piano che ne sono stati perturbati e che perciò hanno necessità di misure correttive.

Infine, con *urgenti* ci si riferisce al fatto che sia possibile mitigare o compensare completamente tali effetti in maniera da interromperne l'azione, evitando che il suo perdurare causi il progressivo peggioramento, se non la perdita del patrimonio collettivo tutelato.

La Direttiva 2001/42/CE del Parlamento europeo e del Consiglio, del 27 giugno 2001, concernente la valutazione degli impatti di determinati piani e programmi sull'ambiente stabilisce all'articolo 10 che *"Gli Stati membri controllano gli effetti ambientali significativi dell'attuazione dei piani e dei programmi al fine di individuare tempestivamente gli effetti negativi imprevisti e essere in grado di adottare eventuali misure correttive"*.

Il Decreto Legge 31 maggio 2021, n. 77 convertito con modificazioni dalla Legge 29 luglio 2021, n. 108 ha disposto la modifica dell'art. 18 del D.Lgs. 152/2006 nella Parte II, e prevede che siano controllati gli impatti significativi sull'ambiente derivanti dall'attuazione dei piani e programmi approvati e che venga verificato il raggiungimento degli obiettivi di sostenibilità ambientale prefissati così da individuare tempestivamente gli eventuali impatti imprevisti ed adottare le opportune misure correttive.

Nello specifico l'art. 18 del D.Lgs. 152/2006 approfondisce il concetto di monitoraggio associato all'attività di Valutazione Ambientale Strategica e stabilisce che:

1. *Il monitoraggio assicura il controllo sugli impatti significativi sull'ambiente derivanti dall'attuazione dei piani e dei programmi approvati e la verifica del raggiungimento degli obiettivi di sostenibilità prefissati, così da individuare tempestivamente gli impatti negativi imprevisti e da adottare le opportune misure correttive. Il monitoraggio è effettuato dall'Autorità procedente in collaborazione con l'Autorità competente anche avvalendosi del sistema delle Agenzie ambientali e dell'Istituto Superiore per la Protezione e la Ricerca Ambientale.*
2. *Il piano o programma individua le responsabilità e la sussistenza delle risorse necessarie per la realizzazione e gestione del monitoraggio.*
 - 2-bis. *L'autorità procedente trasmette all'autorità competente i risultati del monitoraggio ambientale e le eventuali misure correttive adottate secondo le indicazioni di cui alla lettera i), dell'Allegato VI alla parte seconda.*
 - 2-ter. *L'autorità competente si esprime entro trenta giorni sui risultati del monitoraggio ambientale e sulle eventuali misure correttive adottate da parte dell'autorità procedente.*
3. *Delle modalità di svolgimento del monitoraggio, dei risultati e delle eventuali misure correttive adottate ai sensi del comma 1 è data adeguata informazione attraverso i siti web dell'autorità competente e dell'autorità procedente.*
 - 3-bis. *L'autorità competente verifica lo stato di attuazione del piano o programma, gli effetti prodotti e il contributo del medesimo al raggiungimento degli obiettivi di sostenibilità ambientale definiti dalle strategie di sviluppo sostenibile nazionale e regionali di cui all'articolo 34.*
4. *Le informazioni raccolte attraverso il monitoraggio sono tenute in conto nel caso di eventuali modifiche al piano o programma e comunque sempre incluse nel quadro conoscitivo dei successivi atti di pianificazione o programmazione.*

Dall'analisi dell'apparato normativo emerge come il percorso di Valutazione Ambientale Strategica non si concluda con l'approvazione del Piano, ma si estenda con un percorso che lo accompagna anche nella fase attuativa attraverso il sistema di monitoraggio dandone così un'oggettiva valutazione degli effetti anche imprevisti.

Il rapporto periodico previsto dal D.Lgs. 152/2006 ha quindi la finalità di:

- assicurare il controllo sugli impatti significativi;
- verificare il raggiungimento degli obiettivi di sostenibilità prefissati;
- verificare il contributo del piano o programma al raggiungimento degli obiettivi di sostenibilità ambientale definiti dalle strategie di sviluppo sostenibile nazionale e regionali;
- descrivere lo stato di attuazione del piano o programma;
- adottare le opportune misure correttive.

Il rapporto periodico è uno strumento dinamico che si evolve nel tempo che si affina nelle successive fasi di pianificazione attuativa e nella successiva attuazione.

A livello regionale facendo proprie le modifiche intervenute al predetto art. 18 del D.lgs. 152/2006 ss.mm.ii. con la D.G.R. n. 545 del 09 maggio 2022 sono state recepite le modifiche introdotte a livello nazionale.

Gli esiti sono poi comunicati, sempre ai sensi dell'art. 18 del D.lgs. 152/2006 ss.mm.ii. attraverso il portale web regionale: <https://www.regione.veneto.it/web/agricoltura-e-foreste/piano-faunistico-venatorio>.

Per tutti gli aspetti amministrativi, operativi e ogni ulteriore applicazione del Piano, la cartografia digitale e il dato vettoriale per i sistemi geografici (GIS) possono anche essere consultati e scaricati attraverso l'apposito webgis: <https://idt2.regione.veneto.it/idt/webgis/viewer?webgisId=99>.

2bis. - DETERMINAZIONE DEL TASP - TERRITORIO AGRO-SILVO-PASTORALE

Riferimento normativo: Art. 8, comma 2, L.R. 50/1993; Art. 3, comma 3, L.R. 2/2022

L'aggiornamento periodico del TASP si fonda di regola sui dati cartografici vettoriali forniti dall'Infrastruttura Dati Territoriale della regione del Veneto (<https://idt2.regione.veneto.it/>). Nelle situazioni in cui questo è cartograficamente possibile e ragionevole in termini di tempo, sono anche utilizzati i dati sul consumo di suolo pubblicati annualmente a livello nazionale per aggiornare il TASP. I dati sono pubblicati attraverso il periodico rapporto di monitoraggio triennale per la VAS, ai sensi di quanto previsto dall'art. 18 del D.lgs. 152/2006 e ss.mm.ii.

Il TASP misurato, in aderenza con i dati nazionali sul consumo di suolo, evidenzia l'aumento degli improduttivi di origine antropica sia rispetto alle superfici urbanizzate, sia rispetto alle opere pubbliche e infrastrutture. L'erosione del TASP è alla base anche della sostenibilità sociale dell'attività venatoria nelle aree dove lo sprawl oblitera e, di conseguenza, ne condiziona l'esercizio rispetto alle nuove connotazioni urbanistiche. In questo senso, può rendersi necessario provvedere a mantenere aree cuscinetto, anche non in fregio alle presenti aree di protezione, affinché la fauna di interesse localmente presente e l'esercizio dell'attività venatoria non contrastino con il tessuto sociale e territoriale così modificato.

La misura del TASP si riflette su tutte le successive analisi degli istituti di Piano, con particolare riguardo agli istituti di protezione (Oasi di Protezione e Zone di Ripopolamento e Cattura).

5bis. - APPOSTAMENTI FISSI

Riferimento normativo: Art. 8, comma 4ter, L.R. 50/1993

Secondo quanto indicato dal primo principio informatore di Piano (“Esiste un unico livello di pianificazione di carattere regionale”), sono state individuate per l’intera Regione le aree in cui sono collocabili gli appostamenti fissi.

La cartografia che ne è derivata, inclusa nell’aggiornamento di Piano, suddivide il territorio regionale in aree per le quali risulta necessaria un’adeguata e approfondita valutazione prima dell’individuazione e la concessione degli appostamenti fissi e aree dove essi sono collocabili senza ulteriori indagini di carattere ambientale, nel rispetto della vigente disciplina.

La cartografia tiene conto dei seguenti dati di base:

- il quadro conoscitivo del Piano Faunistico Venatorio Regionale 2022-2027, con particolare riferimento alle aree protette, alle foreste demaniali e agli istituti di protezione (Oasi di Protezione, Zone di Ripopolamento e Cattura; <https://www.regione.veneto.it/web/agricoltura-e-foreste/piano-faunistico-venatorio>);
- il quadro conoscitivo dei siti della rete Natura 2000 (<https://idt2.regione.veneto.it/>);
- l’individuazione degli habitat e habitat di specie di interesse comunitario (<https://www.regione.veneto.it/web/agricoltura-e-foreste/download>);
- la cartografia distributiva delle specie della Regione del Veneto di cui alla D.G.R. 2200/2014 (<https://www.regione.veneto.it/web/vas-via-vinca-nuvv/cartografia-specie>).

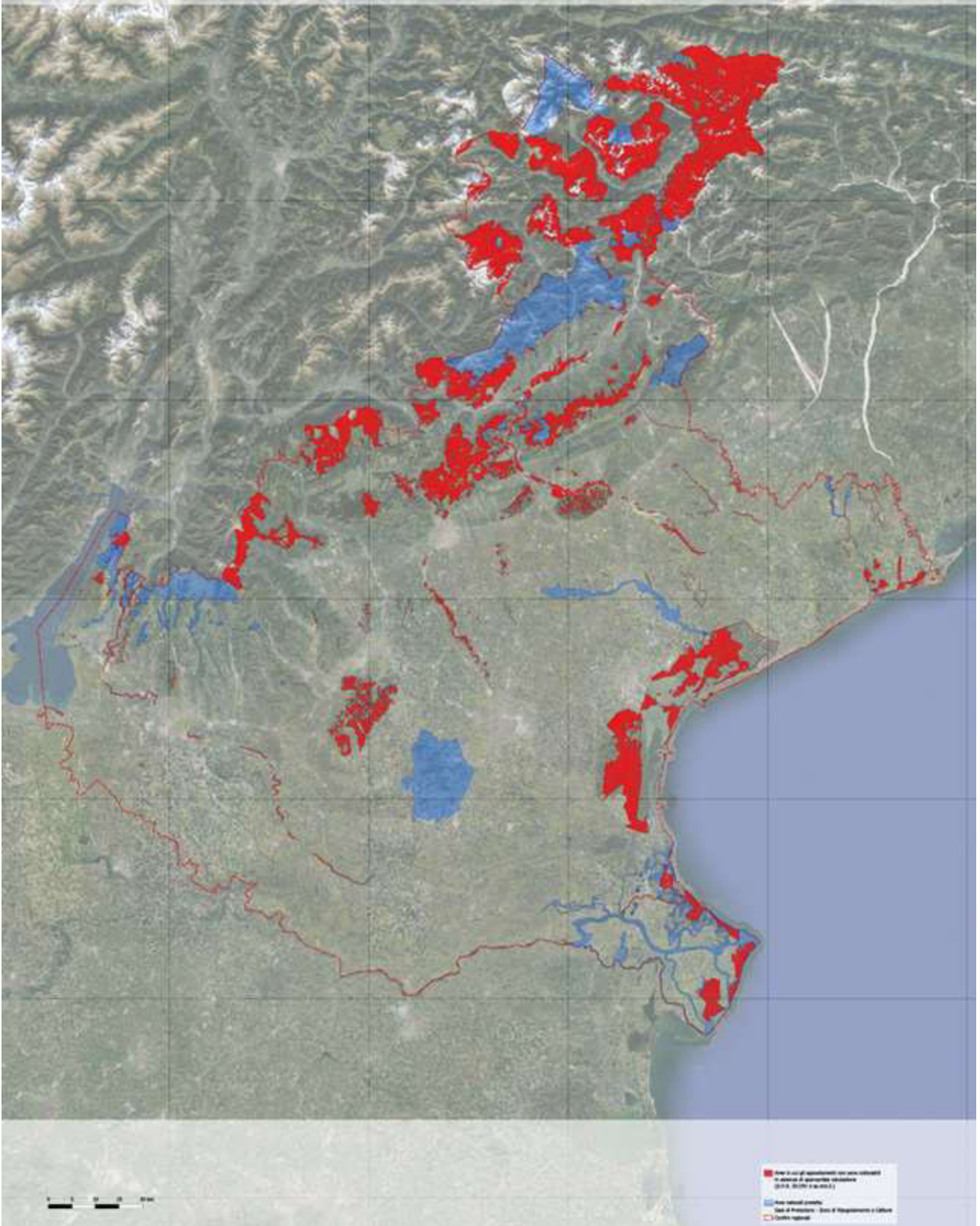
L’utilizzo è previsto principalmente attraverso il dato vettoriale per i sistemi geografici (GIS), sotto se ne riporta in figura la cartografia derivata e in appendice la tavola in formato A0.

Questi dati sono comunicati, ai sensi dell’art. 18 del D.lgs. 152/2006 ss.mm.ii. attraverso il portale web regionale: <https://www.regione.veneto.it/web/agricoltura-e-foreste/piano-faunistico-venatorio>.

Per tutti gli aspetti amministrativi, operativi e ogni ulteriore applicazione del Piano, la cartografia digitale e il dato vettoriale per i sistemi geografici (GIS) possono anche essere consultati e scaricati attraverso l’apposito webgis: <https://idt2.regione.veneto.it/idt/webgis/viewer?webgisId=99>.



Appostamenti fissi



8bis. - INDIVIDUAZIONE DELLA ZONA FAUNISTICA DELLE ALPI (ZFA) E DEGLI AMBITI TERRITORIALI DI CACCIA (ATC)

8bis.1 - ZONA FAUNISTICA DELLE ALPI (ZFA): INDIVIDUAZIONE E SUDDIVISIONE IN COMPENSORI ALPINI

Riferimento: Compensori alpini (Art. 8, comma 4bis, L.R. 50/1993)

Zona Faunistica delle Alpi (ZFA)

L'obiettivo dell'individuazione della Zona Alpi è quello di salvaguardare la fauna e la flora tipiche. In relazione alle modifiche determinate con la Deliberazione Amministrativa del Consiglio Regionale n. 85/2023, è stata ripercorsa tutta l'intera linea Alpi, verificando esclusivamente minimi scostamenti da confini naturali o amministrativi, tranne per il caso del Comune di Cerro Veronese.

Infatti, nel Comune di Cerro Veronese, è stata individuata un'area che nella passata pianificazione risultava inclusa nella Zona Alpi. Tale area viene ripristinata sul precedente perimetro che corrispondeva al *limes* comunale (si tratta di complessivi 44,62 ha).

Compensori Alpini

Fatti salvi i casi dove la miglior gestione del territorio e dei soci è garantita da Compensori sovracomunali, i Compensori Alpini nella Provincia di Vicenza, sono assestati sui limiti amministrativi Comunali delle precedenti Riserve Alpine e, in questo modo, non si discostano da quanto già previsto per le province di Belluno, Treviso e Verona che tradizionalmente tuttora si conformano in massima parte ai limiti amministrativi Comunali (anche in questi casi in ragione delle cosiddette Riserve tradizionalmente individuate).

I Compensori Alpini CA BL14 e CA BL65, rappresentati da piccole superficie territoriali, al fine di garantire una più efficace azione sono accorpati.

Inoltre, i Compensori Alpini della Provincia di Belluno sono ricondotti alla tradizionale numerazione, in accordo con il principio informatore 2a. "La pianificazione si fonda e si struttura in continuità con i precedenti cicli di pianificazione e di valutazione ambientale". Tale indicazione, del tutto ininfluenza sotto l'aspetto pianificatorio, permette di evitare i refusi nelle annotazioni sui tesserini da parte dei soci.

Questi dati sono comunicati, ai sensi dell'art. 18 del D.lgs. 152/2006 ss.mm.ii. attraverso il portale web regionale: <https://www.regione.veneto.it/web/agricoltura-e-foreste/piano-faunistico-venatorio>.

Per tutti gli aspetti amministrativi, operativi e ogni ulteriore applicazione del Piano, la cartografia digitale e il dato vettoriale per i sistemi geografici (GIS) possono anche essere consultati e scaricati attraverso l'apposito webgis: <https://idt2.regione.veneto.it/idt/webgis/viewer?webgisId=99>.

Nella successiva tabella si riporta il raffronto tra la situazione rappresentata dal Piano Faunistico Venatorio 2022-2027 e l'aggiornamento 2023.

PFVR 22-27	Aggiornamento 2023
CA BL01	CA BL01
CA BL02	CA BL02
CA BL03	CA BL03
CA BL04	CA BL04
CA BL05	CA BL05
CA BL06	CA BL06
CA BL07	CA BL07
CA BL08	CA BL08
CA BL09	CA BL23
CA BL10	CA BL09
CA BL11	CA BL10
CA BL12	CA BL11
CA BL13	CA BL12
CA BL14	CA BL13
CA BL65	
CA BL15	CA BL14
CA BL16	CA BL15
CA BL17	CA BL16
CA BL18	CA BL17
CA BL18	CA BL17
CA BL19	CA BL18
CA BL20	CA BL19
CA BL21	CA BL20
CA BL22	CA BL21
CA BL23	CA BL22
CA BL24	CA BL24
CA BL25	CA BL25
CA BL26	CA BL27
CA BL27	CA BL26
CA BL28	CA BL28
CA BL29	CA BL29
CA BL30	CA BL30
CA BL31	CA BL31
CA BL32	CA BL32
CA BL33	CA BL33
CA BL34	CA BL34
CA BL35	CA BL35
CA BL36	CA BL36
CA BL37	CA BL37
CA BL38	CA BL38
CA BL39	CA BL39
CA BL40	CA BL40

PFVR 22-27	Aggiornamento 2023
CA BL41	CA BL41
CA BL42	CA BL42
CA BL43	CA BL43
CA BL44	CA BL44
CA BL45	CA BL45
CA BL46	CA BL46
CA BL47	CA BL47
CA BL48	CA BL49
CA BL49	CA BL51
CA BL50	CA BL48
CA BL51	CA BL50
CA BL52	CA BL53
CA BL53	CA BL54
CA BL54	CA BL55
CA BL55	CA BL56
CA BL56	CA BL57
CA BL57	CA BL58
CA BL58	CA BL59
CA BL59	CA BL60
CA BL60	CA BL61
CA BL61	CA BL62
CA BL62	CA BL63
CA BL63	CA BL64
CA BL64	CA BL65
CA BL66	CA BL68
CA TV01	CA TV01
CA TV02	CA TV02
CA TV02	CA TV02
CA TV03	CA TV03
CA TV04	CA TV04
CA TV05	CA TV05
CA TV06	CA TV06
CA TV07	CA TV07
CA TV08	CA TV08
CA TV09	CA TV09
CA TV10	CA TV10
CA TV11	CA TV11
CA TV12	CA TV12
CA TV13	CA TV13
CA TV14	CA TV14
CA TV15	CA TV15
CA TV16	CA TV16

PFVR 22-27	Aggiornamento 2023
CA TV17	CA TV17
CA TV18	CA TV18
CA TV19	CA TV19
CA TV20	CA TV20
CA TV21	CA TV21
CA TV22	CA TV22
CA TV23	CA TV23
CA TV24	CA TV24
CA TV25	CA TV25
CA TV26	CA TV26
CA TV27	CA TV27
CA TV28	CA TV28
CA TV29	CA TV29
CA TV30	CA TV30
CA TV31	CA TV31
CA TV32	CA TV32
CA TV33	CA TV33
CA TV34	CA TV34
CA TV35	CA TV35
CA TV36	CA TV36
CA TV37	CA TV37
CA TV38	CA TV38
CA VI01	CA VI02
	CA VI01
CA VI02	CA VI03
	CA VI04
	CA VI05
CA VI03	CA VI06
	CA VI07
	CA VI08
	CA VI09
CA VI04	CA VI10
	CA VI11
	CA VI12
CA VI05	CA VI13
	CA VI14
	CA VI15
CA VI06	CA VI16
	CA VI17
	CA VI18
	CA VI19
	CA VI20

PFVR 22-27	Aggiornamento 2023
CA VI07	CA VI21
	CA VI29
CA VI08	CA VI22
	CA VI23
	CA VI24
CA VI09	CA VI25
	CA VI26
	CA VI27
	CA VI28
CA VR01	CA VR01
CA VR02	CA VR02
CA VR03	CA VR03
CA VR04	CA VR04
CA VR05	CA VR05
CA VR06	CA VR06
CA VR07	CA VR07
CA VR08	CA VR08
CA VR09	CA VR09
CA VR10	CA VR10
CA VR11	CA VR11
CA VR12	CA VR12
CA VR13	CA VR13
CA VR14	CA VR14
CA VR15	CA VR15
CA VR16	CA VR16
CA VR17	CA VR17
CA VR18	CA VR18
CA VR19	CA VR19
CA VR20	CA VR20
CA VR21	CA VR21
CA VR22	CA VR22
CA VR23	CA VR23

8bis.2 - SUDDIVISIONE DEL TERRITORIO NON COMPRESO NELLA ZONA FAUNISTICA DELLE ALPI IN AMBITI TERRITORIALI DI CACCIA (ATC)

Ambiti Territoriali di Caccia

Al fine di garantire la sostenibilità sociale e gestionale negli ambiti altamente frammentati nella Provincia di Padova (dove maggiormente si sono manifestati gli effetti dell'aggiornamento del TASP), sono accorpati in un unico Ambito gli ATC PD01 e ATC PD06, e parimenti in un ulteriore unico Ambito gli ATC PD04 e ATC PD05

Inoltre, gli Ambiti ATC PD01 e ATC PD02 modificano il rispettivo confine assestandosi sulla viabilità esistente in modo da riportarlo su elementi territoriali riconoscibili e tabellabili. Parimenti avviene nella provincia di Treviso per gli Ambiti ATC TV07 e ATC TV08.

Questi dati sono comunicati, ai sensi dell'art. 18 del D.lgs. 152/2006 ss.mm.ii. attraverso il portale web regionale: <https://www.regione.veneto.it/web/agricoltura-e-foreste/piano-faunistico-venatorio>.

Per tutti gli aspetti amministrativi, operativi e ogni ulteriore applicazione del Piano, la cartografia digitale e il dato vettoriale per i sistemi geografici (GIS) possono anche essere consultati e scaricati attraverso l'apposito webgis: <https://idt2.regione.veneto.it/idt/webgis/viewer?webgisId=99>.

Nella successiva tabella si riporta il raffronto tra la situazione rappresentata dal Piano Faunistico Venatorio 2022-2027 e l'aggiornamento 2023.

PFVR 22-27	Aggiornamento 2023
ATC PD01	ATC PD01
ATC PD06	
ATC PD02	ATC PD02
ATC PD03	ATC PD03
ATC PD04	ATC PD04
ATC PD05	
ATC RO01	ATC RO01
ATC RO02	ATC RO02
ATC RO03	ATC RO03
ATC TV01	ATC TV01
ATC TV02	ATC TV02
ATC TV03	ATC TV03
ATC TV03	ATC TV03
ATC TV03	ATC TV03
ATC TV04	ATC TV04
ATC TV05	ATC TV05
ATC TV06	ATC TV06
ATC TV07	ATC TV07
ATC TV07	ATC TV07
ATC TV08	ATC TV08
ATC TV09	ATC TV09
ATC TV10	ATC TV10
CA TV23	CA TV23

PFVR 22-27	Aggiornamento 2023
CA TV24	CA TV24
CA TV25	CA TV25
CA TV26	CA TV26
CA TV27	CA TV27
CA TV28	CA TV28
CA TV29	CA TV29
CA TV30	CA TV30
ATC VE01	ATC VE01
ATC VE02	ATC VE02
ATC VE03	ATC VE03
ATC VE04	ATC VE04
ATC VE05	ATC VE05
ATC VI01	ATC VI01
ATC VI02	ATC VI02
ATC VR01	ATC VR01
ATC VR02	ATC VR02
ATC VR03	ATC VR03
ATC VR04	ATC VR04
ATC VR05	ATC VR05
ATC VR06	ATC VR06

9bis. - ISTITUTI A DIVIETO DI CACCIA DEFINITI NEL PIANO FAUNISTICO- VENATORIO REGIONALE: FORESTE DEMANIALI E OASI COATTIVE

9bis.1 - FORESTE DEMANIALI (ARTICOLO 21, COMMA 1, LETTERA c) DELLA L. N. 157/1992)

La Foresta demaniale dello Stato denominata Rotolon in Comune di Recoaro Terme (VI) è inclusa tra le aree riconosciute dal Piano Faunistico Venatorio Regionale 2022-2027. Poiché l'area presenta al suo interno anche un'ulteriore area demaniale, l'intera superficie è inclusa nell'oasi OP_VI_040 – ROTOLON.

Questi dati sono comunicati, ai sensi dell'art. 18 del D.lgs. 152/2006 ss.mm.ii. attraverso il portale web regionale: <https://www.regione.veneto.it/web/agricoltura-e-foreste/piano-faunistico-venatorio>.

Per tutti gli aspetti amministrativi, operativi e ogni ulteriore applicazione del Piano, la cartografia digitale e il dato vettoriale per i sistemi geografici (GIS) possono anche essere consultati e scaricati attraverso l'apposito webgis: <https://idt2.regione.veneto.it/idt/webgis/viewer?webgisId=99>.

10bis. - DISPOSIZIONI RELATIVE ALL'ISTITUZIONE E GESTIONE DEGLI ISTITUTI DI PROTEZIONE INDIVIDUATI DAL PIANO FAUNISTICO-VENATORIO REGIONALE 2022-2027 E, AI SENSI DELL'ARTICOLO 11 DELLA L. R. N. 27/2017, DAI PIANI FAUNISTICO-VENATORI DI PROVINCE E CITTÀ METROPOLITANA DI VENEZIA AI FINI DEL RISPETTO DEI PARAMETRI DI CUI ALL'ARTICOLO 10 COMMA 3 DELLA L. N. 157/1992

Riferimento: Territorio soggetto alla pianificazione faunistico-venatoria destinato a protezione della fauna selvatica (Art. 8, comma 3, L.R. 50/1993); Oasi di protezione (Art. 8, comma 4ter, L.R. 50/1993); Zone di ripopolamento e cattura (Art. 8, comma 4ter, L.R. 50/1993)

Al fine di compensare adeguatamente le aree definitivamente perse a causa della riduzione del TASP e garantire che i parametri percentuali di territorio protetto si mantengano su adeguati livelli, sono individuate o aggiornate le Oasi di Protezione e le Zone di Ripopolamento e Cattura, nei territori attualmente più opportuni e adatti alla gestione faunistico venatoria.

Questi dati sono comunicati, ai sensi dell'art. 18 del D.lgs. 152/2006 ss.mm.ii. attraverso il portale web regionale: <https://www.regione.veneto.it/web/agricoltura-e-foreste/piano-faunistico-venatorio>.

Per tutti gli aspetti amministrativi, operativi e ogni ulteriore applicazione del Piano, la cartografia digitale e il dato vettoriale per i sistemi geografici (GIS) possono anche essere consultati e scaricati attraverso l'apposito webgis: <https://idt2.regione.veneto.it/idt/webgis/viewer?webgisId=99>.

Sintesi degli esiti della misura proposta, tenendo conto delle indicazioni del Parere alla Giunta regionale n. 321 del 21/12/2023 della Terza Commissione consiliare del Consiglio Regionale del Veneto.

Zona	Istituto	Piano vigente (ha) TASP adeguato al 2023	Aggiornamento proposto (ha) TASP adeguato al 2023	Variazione (ha)
ATC	OP	34695,05	35004,17	+ 309,12
	ZRC	123323,78	124019,61	+ 695,83
CA	OP	14020,91	15113,99	+ 1093,08
	ZRC	8202,83	8273,71	+ 70,88

Si tratta di complessivi 2169 ettari, all'incirca equivalenti, ad esempio, all'intera superficie del Comune di Cibiana di Cadore (BL), oppure di Vescovana (PD), Papozze (RO), Ponzano Veneto (TV), Ceggia (VE), Trissino (VI), Soave (VR).

Nonostante la diminuzione evidenziate del TASP, considerando anche l'inserimento della Foresta demaniale del "Rotolon" e del Valico in Comune di Comelico Superiore (BL), le percentuali delle aree protette risultano le seguenti:

- ATC: 20,55% [20,43% segnalati con DGR/CR 114/2023 e 20,30% con DACR 85/2023]
- CA: 14,94% [14,81% segnalati con DGR/CR 114/2023 e 14,71% con DACR 85/2023]

Si riporta, infine, il quadro sinottico delle misure introdotte rispetto al complesso degli Istituti (sono segnalate da un asterisco le modifiche effettuate a seguito delle indicazioni del Parere alla Giunta regionale n. 321 del 21/12/2023 della Terza Commissione consiliare del Consiglio Regionale del Veneto).

CODICE E NOME - PFVR 2022-2027		CODICE E NOME - AGGIORNAMENTO 2023		MISURA
OP_BL_01	Lago di Alleghe 1	OP_BL_001	LAGO DI ALLEGHE 1	invariata
OP_BL_02	Lago di Alleghe 2	OP_BL_002	LAGO DI ALLEGHE 2	invariata
OP_BL_03	Costa Ciaurina	OP_BL_003	COSTA CIAURINA	invariata
OP_BL_04	Laghetti della Rimonta 1	OP_BL_004	LAGHETTI DELLA RIMONTA 1	invariata
OP_BL_05	Laghetti della Rimonta 2	OP_BL_005	LAGHETTI DELLA RIMONTA 2	invariata
OP_BL_06	Laghetti della Rimonta 3	OP_BL_006	LAGHETTI DELLA RIMONTA 3	invariata
OP_BL_07	Laghetto Seinaiga e Ponte Serra 1	OP_BL_007	LAGHETTO SEINAIGA E PONTE SERRA 1	invariata
OP_BL_08	Laghetto Seinaiga e Ponte Serra 2	OP_BL_008_1	LAGHETTO SEINAIGA E PONTE SERRA 2	invariata
OP_BL_08_BIS	Laghetto Seinaiga e Ponte Serra 3	OP_BL_008_2	LAGHETTO SEINAIGA E PONTE SERRA 3	invariata
OP_BL_09	Lago di Busche 1	OP_BL_009	LAGO DI BUSCHE 1	invariata
OP_BL_10	Lago di Busche 2	OP_BL_010	LAGO DI BUSCHE 2	invariata
OP_BL_11	Lago di Cadore 1	OP_BL_011	LAGO DI CADORE 1	invariata
OP_BL_12	Lago di Cadore 2	OP_BL_012	LAGO DI CADORE 2	invariata
OP_BL_13	Lago di Cadore 3	OP_BL_013	LAGO DI CADORE 3	invariata
OP_BL_14	Lago di Cadore 4	OP_BL_014	LAGO DI CADORE 4	invariata
OP_BL_15	Lago di Cadore 5	OP_BL_015	LAGO DI CADORE 5	invariata
OP_BL_16	Lago di Corlo	OP_BL_016	LAGO DI CORLO	invariata
OP_BL_17	Lago di Misurina	OP_BL_017	LAGO DI MISURINA	invariata
OP_BL_18	Lago di Santa Croce 1	OP_BL_018	LAGO DI SANTA CROCE 1	aggiornata
OP_BL_19	Lago di Santa Croce 2	OP_BL_019	LAGO DI SANTA CROCE 2	aggiornata
OP_BL_20	Lago di Vedana	OP_BL_020	LAGO DI VEDANA	aggiornata
OP_BL_21	Lago di Vodo 1	OP_BL_021	LAGO DI VODO 1	aggiornata
OP_BL_22	Lago di Vodo 2	OP_BL_022	LAGO DI VODO 2	invariata
OP_BL_23	Oasi AFV M. Pelsa 2003 - 3	OP_BL_023	MONTE PELSA 3	aggiornata
OP_BL_24	Oasi AFV M. Pelsa 2003 - 4			sostituita*
OP_BL_25	Oasi AFV M. Pelsa 2003 - 5			sostituita*
OP_BL_26	Oasi AFV M. Pelsa 2003 - 1	OP_BL_026	MONTE PELSA 1	aggiornata
OP_BL_27	Oasi AFV M. Pelsa 2003 - 2			sostituita*
OP_BL_28	Oasi AFV Valparola 2003	OP_BL_028	VALPAROLA	aggiornata*
OP_BL_29	Regole Costa San Nicolo	OP_BL_029	REGOLE COSTA SAN NICOLO'	invariata
OP_BL_30	Solaroli	OP_BL_030	SOLAROLI	invariata
OP_BL_31	Torbiera di Lipoi	OP_BL_031	TORBIERA DI LIPOI	invariata
		OP_BL_032	COMELICO SUPERIORE	aggiunta
		OP_BL_033	LAGO DI SANTA CROCE 3	aggiunta
OP_PD_01	BACINO GIARETTA	OP_PD_001	BACINO GIARETTA	invariata
OP_PD_02	BACINO VALGRANDE - LAVACCI	OP_PD_002	BACINO VALGRANDE - LAVACCI	invariata
OP_PD_03	BOSCHETTO VIA BREO	OP_PD_003	BOSCHETTO VIA BREO	invariata
OP_PD_04	BOSCHETTO VIA KEPLERO	OP_PD_004	BOSCHETTO VIA KEPLERO	invariata
OP_PD_05	CA' DI MEZZO	OP_PD_005	CA' DI MEZZO	invariata

CODICE E NOME - PFVR 2022-2027		CODICE E NOME - AGGIORNAMENTO 2023		MISURA
OP_PD_06	CAVE DI RUBANO	OP_PD_006	CAVE DI RUBANO	invariata
OP_PD_07	CONTESSA	OP_PD_007	CONTESSA	invariata
OP_PD_08	CORNARA SUD	OP_PD_008	CORNARA SUD	aggiornata
OP_PD_09	LE VALLETTE	OP_PD_009	LE VALLETTE	invariata
OP_PD_10	MILLECAMPI	OP_PD_010	MILLECAMPI	invariata
OP_PD_11	PALU'	OP_PD_011	PALU'	invariata
OP_PD_12	POLVERIERA	OP_PD_012	POLVERIERA	invariata
OP_PD_13	TERGOLA PALUDI DI ONARA	OP_PD_013	TERGOLA PALUDI DI ONARA	invariata
OP_PD_14	TEGOLA	OP_PD_014	TERGOLA	invariata
OP_PD_15	VILLA CONTARINI	OP_PD_015	VILLA CONTARINI	invariata
OP_PD_16	VILLA MIARI	OP_PD_016	VILLA MIARI	invariata
OP_PD_37	OP_AFV VALLI MOROSINA GHEBBO STORTO (PEOCINA)	OP_PD_037	VALLI MOROSINA GHEBBO STORTO (PEOCINA)	invariata
OP_RO_01	AFVT CA' DOLFIN	OP_RO_001	CA' DOLFIN	aggiornata*
OP_RO_02	AFVT GIARETTE	OP_RO_002	GIARETTE	invariata
OP_RO_03	AFVT GORINO MARE - SULLAM	OP_RO_003	GORINO MARE - SULLAM	invariata
OP_RO_04	AFVT IVICA	OP_RO_004	IVICA	invariata
OP_RO_05	AFVT SILVANA FLORIDA TRAPELLONIA	OP_RO_005	SILVANA FLORIDA TRAPELLONIA	invariata
OP_RO_06	CANALBIANCO, TRATTO PALA' - MAGNOLINA	OP_RO_006	CANALBIANCO, TRATTO PALA' - MAGNOLINA	invariata
OP_RO_07	CAVE BARCHETTA	OP_RO_007	CAVE BARCHETTA	invariata
OP_RO_08	CAVE DANA'	OP_RO_008	CAVE DANA'	invariata
OP_RO_09	CAVE DELLA FORNACE CAROTTA	OP_RO_009	CAVE DELLA FORNACE CAROTTA	invariata
OP_RO_10	CAVE DI BAGNOLO DI PO	OP_RO_010	CAVE DI BAGNOLO DI PO	invariata
OP_RO_11	CAVE DI GRIGNANO POLESINE	OP_RO_011	CAVE DI GRIGNANO POLESINE	invariata
OP_RO_12	CAVE DI ZELO	OP_RO_012	CAVE DI ZELO	invariata
OP_RO_13	FIUME ADIGE, TRATTO LUSIA - CONCADIRAME	OP_RO_013	FIUME ADIGE, TRATTO LUSIA - CONCADIRAME	invariata
OP_RO_14	FIUME ADIGE, TRATTO S. MARTINO DI VENEZZE	OP_RO_014	FIUME ADIGE, TRATTO S. MARTINO DI VENEZZE – PETTORAZZA GRIMANI	invariata
OP_RO_15	FIUME ADIGE, TRATTO VILLA D'ADIGE - BADI	OP_RO_015	FIUME ADIGE, TRATTO VILLA D'ADIGE – BADIA POLESINE	invariata
OP_RO_16	FIUME PO, TRATTO SALARA - FICAROLO - GAI	OP_RO_016	FIUME PO, TRATTO SALARA - FICAROLO - GAIBA	invariata
OP_RO_17	GOLENA DI BERGANTINO	OP_RO_017	GOLENA DI BERGANTINO	invariata
OP_RO_18	GORGHI DI TRECENTA	OP_RO_018	GORGHI DI TRECENTA	invariata
OP_RO_19	GORGO GIARE	OP_RO_019	GORGO GIARE	invariata
OP_RO_20	GORGO MAROLA	OP_RO_020	GORGO MAROLA	invariata
OP_RO_21	LA BUORA	OP_RO_021	LA BUORA	invariata
OP_RO_22	LE GORGHE	OP_RO_022	LE GORGHE	invariata
OP_RO_23	PARCO DI VALLALTA E DELLA FOSSA MAESTRA	OP_RO_023	PARCO DI VALLALTA E DELLA FOSSA MAESTRA	invariata
OP_RO_24	PO	OP_RO_024	PO	invariata
OP_RO_25	VALLONA DI LOREO	OP_RO_025	VALLONA DI LOREO	invariata
OP_RO_26	VASCHE DI BOTTRIGHE	OP_RO_026	VASCHE DI BOTTRIGHE	invariata
OP_RO_27	VASCHE DI COLOMBANO	OP_RO_027	VASCHE DI COLOMBANO	invariata

CODICE E NOME - PFVR 2022-2027		CODICE E NOME - AGGIORNAMENTO 2023		MISURA
OP_RO_28	VASCHE LOC. ISOLELLA	OP_RO_028	VASCHE LOC. ISOLELLA	invariata
OP_TV_01	BOSCO BASALGHELLE	OP_TV_001	BOSCO BASALGHELLE	invariata
OP_TV_02	BOSCO CAVALIER	OP_TV_002	BOSCO CAVALIER	invariata
OP_TV_03	BOSCO DEGLI ONTANI	OP_TV_003	BOSCO DEGLI ONTANI	invariata
OP_TV_04	BOSCO DI GAIARINE	OP_TV_004	BOSCO DI GAIARINE	invariata
OP_TV_05	BOSCO DI OLME'	OP_TV_005	BOSCO DI OLME'	invariata
OP_TV_06	BOSCO GALILEO	OP_TV_006	BOSCO GALILEO	invariata
OP_TV_07	CARBONERA	OP_TV_007	CARBONERA	invariata
OP_TV_08	CASTELBRANDO 1	OP_TV_008	CASTELBRANDO 1	invariata
OP_TV_09	CASTELBRANDO 2	OP_TV_009	CASTELBRANDO 2	invariata
OP_TV_10	CORPON	OP_TV_010	CORPON	aggiornata
OP_TV_11	DEI CANAI	OP_TV_011	DEI CANAI	aggiornata
OP_TV_12	DEL MORTO	OP_TV_012	DEL MORTO	invariata
OP_TV_13	DON BOSCO	OP_TV_013	DON BOSCO	aggiornata
OP_TV_14	EMILIO	OP_TV_014	EMILIO	invariata
OP_TV_15	FELICE	OP_TV_015	FELICE	invariata
OP_TV_16	FONTANE BIANCHE L.	OP_TV_016	FONTANE BIANCHE L.	invariata
OP_TV_17	FONTANE BIANCHE S.	OP_TV_017	FONTANE BIANCHE S.	invariata
OP_TV_18	GARZAIA 1	OP_TV_018	GARZAIA 1	invariata
OP_TV_19	GARZAIA 2	OP_TV_019	GARZAIA 2	invariata
OP_TV_20	LAGHI DI REVINE 1	OP_TV_020	LAGHI DI REVINE 1	invariata
OP_TV_21	LAGHI DI REVINE 2	OP_TV_021	LAGHI DI REVINE 2	invariata
OP_TV_22	LAGO RESTELLO	OP_TV_022	LAGO RESTELLO	invariata
OP_TV_23	MOSTACCIN	OP_TV_023	MOSTACCIN	invariata
OP_TV_24	OSSARIO	OP_TV_024	OSSARIO	invariata
OP_TV_25	PESCHIERA	OP_TV_025	PESCHIERA	invariata
OP_TV_26	PIZZOCON	OP_TV_026	PIZZOCON	invariata
OP_TV_27	SAN BOLDO	OP_TV_027	SAN BOLDO	invariata
OP_TV_28	SAN DANIELE	OP_TV_028	SAN DANIELE	aggiornata
OP_TV_38	OP_AFV MONTEBELLO 1	OP_TV_038	MONTEBELLO 1	invariata
OP_TV_39	OP_AFV MONTEBELLO 2	OP_TV_039	MONTEBELLO 2	invariata
OP_TV_42	OP_AFV VALGRANDE 1	OP_TV_042	VALGRANDE 1	invariata
OP_TV_43	OP_AFV VALGRANDE 2	OP_TV_043	VALGRANDE 2	invariata
OP_TV_44	OP_AFV ALTO PIAVE 1	OP_TV_044	ALTO PIAVE 1	invariata
OP_TV_45	OP_AFV ALTO PIAVE 2	OP_TV_045	ALTO PIAVE 2	invariata
OP_TV_46	OP_AFV ALTO PIAVE 3	OP_TV_046	ALTO PIAVE 3	invariata
		OP_TV_047	MONTEGRAPPA	aggiunta
		OP_TV_048	SANTA MARIA	aggiunta*
OP_VE_01	ALBERONI	OP_VE_001	ALBERONI	invariata
OP_VE_02	ANSE DEL PIAVE	OP_VE_002	ANSE DEL PIAVE	invariata
OP_VE_03	BOCCA DI LIDO	OP_VE_003	BOCCA DI LIDO	invariata
OP_VE_04	BOLDARA	OP_VE_004	BOLDARA	invariata
OP_VE_05	BOSCHETTO ZANAZZO	OP_VE_005	BOSCHETTO ZANAZZO	invariata
OP_VE_06	BOSCO DI ALVISOPOLI	OP_VE_006	BOSCO DI ALVISOPOLI	invariata
OP_VE_07	BOSCO DI CAMPALTO	OP_VE_007	BOSCO DI CAMPALTO	invariata
OP_VE_08	BOSCO DI CARPENEDO	OP_VE_008	BOSCO DI CARPENEDO	invariata

CODICE E NOME - PFVR 2022-2027		CODICE E NOME - AGGIORNAMENTO 2023		MISURA
OP_VE_09	BOSCO DI LISON	OP_VE_009	BOSCO DI LISON	invariata
OP_VE_10	BOSCO DI MESTRE	OP_VE_010	BOSCO DI MESTRE	invariata
OP_VE_11	BOSCO NORDIO	OP_VE_011	BOSCO NORDIO	invariata
OP_VE_12	BOSCO OSELLINO	OP_VE_012	BOSCO OSELLINO	invariata
OP_VE_13	BOSCO ZACCHI	OP_VE_013	BOSCO ZACCHI	invariata
OP_VE_14	CA' PASQUA	OP_VE_014	CA' PASQUA	invariata
OP_VE_15	CA' ROMAN	OP_VE_015	CA' ROMAN	aggiornata*
OP_VE_16	CASSA DI COLMATA A	OP_VE_016	CASSA DI COLMATA A	invariata
OP_VE_17	CASSA DI COLMATA D/E	OP_VE_017	CASSA DI COLMATA D/E	aggiornata
OP_VE_18	CAVE DEL PRAELLO	OP_VE_018	CAVE DEL PRAELLO	invariata
OP_VE_19	CAVE DI GAGGIO NORD	OP_VE_019	CAVE DI GAGGIO NORD	invariata
OP_VE_20	CAVE DI LUNEO	OP_VE_020	CAVE DI LUNEO	invariata
OP_VE_21	CAVE DI MARTELLAGO	OP_VE_021	CAVE DI MARTELLAGO	invariata
OP_VE_22	CAVE DI NOALE	OP_VE_022	CAVE DI NOALE	invariata
OP_VE_23	CAVE DI SALZANO	OP_VE_023	CAVE DI SALZANO	invariata
OP_VE_24	FOCE DEL PIAVE	OP_VE_024	FOCE DEL PIAVE	invariata
OP_VE_25	FOCE DEL TAGLIAMENTO	OP_VE_025	FOCE DEL TAGLIAMENTO	invariata
OP_VE_26	FOCE DELL'ADIGE	OP_VE_026	FOCE DELL'ADIGE	invariata
OP_VE_27	GRAVE DI MALAFESTA	OP_VE_027	GRAVE DI MALAFESTA	invariata
OP_VE_28	LA CURA	OP_VE_028	LA CURA	aggiornata
OP_VE_29	LAGUNA SUD	OP_VE_029	LAGUNA SUD	invariata
OP_VE_30	PALUDE LE MARICE	OP_VE_030	PALUDE LE MARICE	invariata
OP_VE_31	PINETE E DUNE DEL CAVALLINO	OP_VE_031	PINETE E DUNE DEL CAVALLINO	invariata
OP_VE_32	PRATI DELLE PARS	OP_VE_032	PRATI DELLE PARS	invariata
OP_VE_33	SAN GIULIANO 1	OP_VE_033	SAN GIULIANO 1	invariata
OP_VE_34	SAN GIULIANO 2	OP_VE_034	SAN GIULIANO 2	aggiornata
OP_VE_35	SAN NICOLO'	OP_VE_035	SAN NICOLO'	aggiornata*
OP_VE_36	TESSERA	OP_VE_036	TESSERA	invariata
OP_VE_37	VALLE AVERTO	OP_VE_037	VALLE AVERTO	invariata
OP_VE_38	VALLE VECCHIA	OP_VE_038	VALLE VECCHIA	invariata
OP_VE_39	VASCHE DI CEGGIA	OP_VE_039	VASCHE DI CEGGIA	invariata
OP_VE_50	OP_AFV VALLE SAN GAETANO	OP_VE_050	VALLE SAN GAETANO	invariata
OP_VE_52	OP_AFV VALGRANDE VALLESINA DI BIBIONE 1	OP_VE_052	VALGRANDE VALLESINA DI BIBIONE 1	invariata
OP_VE_53	OP_AFV VALGRANDE VALLESINA DI BIBIONE 2	OP_VE_053	VALGRANDE VALLESINA DI BIBIONE 2	invariata
OP_VE_54	OP_AFV VALLE PERERA-PELLEGRINI	OP_VE_054	VALLE PERERA - PELLEGRINI	invariata
OP_VE_55	OP_AFV VALLE ZIGNAGO	OP_VE_055	VALLE ZIGNAGO	invariata
OP_VE_56	OP_AFV VALNOVA	OP_VE_056	VALNOVA	invariata
OP_VE_57	OP_AFV VALLE SERRAGLIA_1	OP_VE_057	VALLE SERRAGLIA 1	invariata
OP_VE_58	OP_AFV CA' ZANE	OP_VE_058	CA' ZANE	invariata
OP_VE_59	LAGUNA SUD 2	OP_VE_059	LAGUNA SUD 2	invariata
OP_VE_60	OP_AFV VALLE CA' DA RIVA (DETTA VALLE PERINI) 1	OP_VE_060	VALLE CA' DA RIVA (DETTA VALLE PERINI) 1	invariata
OP_VE_61	OP_AFV VALLE CAVALLINO BASEGIA_1	OP_VE_061	VALLE CAVALLINO BASEGIA_1	invariata

CODICE E NOME - PFVR 2022-2027		CODICE E NOME - AGGIORNAMENTO 2023		MISURA
OP_VE_62	OP_AJV VALLE CAVALLINO BASEGIA_2	OP_VE_062	VALLE CAVALLINO BASEGIA_2	invariata
OP_VE_63	OP_AJV VALLE CONTARINA- TEZZE_1	OP_VE_063	VALLE CONTARINA - TEZZE 1	invariata
OP_VE_64	OP_AJV VALLE CONTARINA- TEZZE_2	OP_VE_064	VALLE CONTARINA - TEZZE 2	invariata
OP_VE_65	OP_AJV VALLE CORNIO- FIGHERI_1	OP_VE_065	VALLE CORNIO - FIGHERI 1	invariata
OP_VE_66	OP_AJV VALLE CORNIO- FIGHERI_2	OP_VE_066	VALLE CORNIO - FIGHERI 2	invariata
OP_VE_67	OP_AJV VALLE DOGADO_1	OP_VE_067	VALLE DOGADO 1	invariata
OP_VE_68	OP_AJV VALLE DOGADO_2	OP_VE_068	VALLE DOGADO 2	invariata
OP_VE_69	OP_AJV VALLE DRAGOJESOLO	OP_VE_069	VALLE DRAGOJESOLO	invariata
OP_VE_70	OP_AJV VALLE GRASSABO' 1	OP_VE_070	VALLE GRASSABO' 1	invariata
OP_VE_71	OP_AJV VALLE LIO MAGGIORE	OP_VE_071	VALLE LIO MAGGIORE	invariata
OP_VE_72	OP_AJV VALLE LIONA OLIVARA_1	OP_VE_072	VALLE LIONA OLIVARA 1	invariata
OP_VE_73	OP_AJV VALLE LIONA OLIVARA_2	OP_VE_073	VALLE LIONA OLIVARA 2	invariata
OP_VE_74	OP_AJV VALLE LIONA OLIVARA_3	OP_VE_074	VALLE LIONA OLIVARA 3	invariata
OP_VE_75	OP_AJV VALLE MONTIRON	OP_VE_075	VALLE MONTIRON	invariata
OP_VE_76	OP_AJV VALLE PALEAZZA SACCHETTA SACCHETTINA 1	OP_VE_076	VALLE PALEAZZA SACCHETTA SACCHETTINA 1	invariata
OP_VE_77	OP_AJV VALLE PALEAZZA SACCHETTA SACCHETTINA 2	OP_VE_077	VALLE PALEAZZA SACCHETTA SACCHETTINA 2	invariata
OP_VE_78	OP_AJV VALLE PALEAZZA SACCHETTA SACCHETTINA 3	OP_VE_078	VALLE PALEAZZA SACCHETTA SACCHETTINA 3	invariata
OP_VE_79	OP_AJV VALLE CA' DA RIVA (DETTA VALLE PERINI) 2	OP_VE_079	VALLE CA' DA RIVA (DETTA VALLE PERINI) 2	invariata
OP_VE_80	OP_AJV VALLE PIERIMPIE'	OP_VE_080	VALLE PIERIMPIE'	invariata
OP_VE_81	OP_AJV VALLE SERRAGLIA_2	OP_VE_081	VALLE SERRAGLIA 2	invariata
OP_VE_82	OP_AJV VALLE ZAPPA	OP_VE_082	VALLE ZAPPA	invariata
OP_VE_83	OP_AJV VALLESINA GRASSABO'	OP_VE_083	VALLESINA GRASSABO'	invariata
OP_VE_84	OP_AJV VALLE GRASSABO' 2	OP_VE_084	VALLE GRASSABO' 2	invariata
		OP_VE_085	BACINO SAVE	aggiunta*
OP_VI_01	BOSCO LONGALAITA	OP_VI_001	BOSCO LONGALAITA	aggiornata
OP_VI_02	CASOLINE	OP_VI_002_1	CASOLINE 1	aggiornata
		OP_VI_002_2	CASOLINE 2	
OP_VI_03	CASTIGLIERI	OP_VI_003	CASTIGLIERI	invariata
OP_VI_04	CIMA PORTULE	OP_VI_004	CIMA PORTULE	invariata
OP_VI_05	CISMON	OP_VI_005	CISMON	aggiornata
OP_VI_06	COL CALZERON	OP_VI_006	COL CALZERON	aggiornata
OP_VI_07	COL MANDRE	OP_VI_007	COL MANDRE	aggiornata
OP_VI_08	CORNO DI CAMPO BIANCO	OP_VI_008	CORNO DI CAMPO BIANCO	invariata
OP_VI_09	DUBIELLO	OP_VI_009	DUBIELLO	invariata
OP_VI_11	LUMIGNANO	OP_VI_011	LUMIGNANO	invariata
OP_VI_12	LUPIA - SANDRIGO	OP_VI_012	LUPIA - SANDRIGO	invariata
OP_VI_13	MONTE CAINA	OP_VI_013_1	MONTE CAINA 1	aggiornata

CODICE E NOME - PFVR 2022-2027		CODICE E NOME - AGGIORNAMENTO 2023		MISURA
		OP_VI_013_2	MONTE CAINA 2	
OP_VI_14	MONTE CASTELGOMBERTO	OP_VI_014	MONTE CASTELGOMBERTO	aggiornata
OP_VI_15	MONTE ORTIGARA	OP_VI_015	MONTE ORTIGARA	aggiornata
OP_VI_16	MONTE PAOLO	OP_VI_016	MONTE PALO	invariata
OP_VI_17_1	MONTE PRIAFORA' 1	OP_VI_017_1	MONTE PRIAFORA' 1	aggiornata
OP_VI_17_2	MONTE PRIAFORA' 2	OP_VI_017_2	MONTE PRIAFORA' 2	aggiornata
OP_VI_18_1	PIANA DI MARCESINA 1	OP_VI_018_1	PIANA DI MARCESINA 1	invariata
OP_VI_18_2	PIANA DI MARCESINA 2	OP_VI_018_2	PIANA DI MARCESINA 2	aggiornata
OP_VI_19	PORTE DEL TORARO	OP_VI_019	PORTE DEL TORARO	aggiornata
OP_VI_20	PRA' TEDESCHI	OP_VI_020	PRA' TEDESCHI	invariata
OP_VI_21	SLAVINON	OP_VI_021	SLAVINON	aggiornata
OP_VI_22	SPITZ TONEZZA	OP_VI_022_1	SPITZ TONEZZA 1	aggiornata
		OP_VI_022_2	SPITZ TONEZZA 2	
		OP_VI_022_3	SPITZ TONEZZA 3	
OP_VI_24_3	VAL D'ASSA 3	OP_VI_024_3	VAL D'ASSA 3	aggiornata
OP_VI_24_4	VAL D'ASSA 4	OP_VI_024_4	VAL D'ASSA 4	aggiornata
OP_VI_24_9	VAL D'ASSA 9	OP_VI_024_9	VAL D'ASSA 9	aggiornata
OP_VI_25	VAL DI NOS	OP_VI_025_1	VAL DI NOS 1	aggiornata
		OP_VI_025_2	VAL DI NOS 2	
OP_VI_26_1	VAL GADENA 1	OP_VI_026_1	VAL GADENA 1_1	aggiornata
		OP_VI_026_2	VAL GADENA 1_2	
OP_VI_26_2	VAL GADENA 2	OP_VI_026_3	VAL GADENA 2	aggiornata
OP_VI_27	VALBRENTA	OP_VI_027	VALBRENTA	aggiornata
OP_VI_28	VALLE DELLA SOLA	OP_VI_028	VALLE DELLA SOLA	aggiornata
OP_VI_29	VALLE DI CAMPOMULO	OP_VI_029	VALLE DI CAMPOMULO	aggiornata
OP_VI_30	VALLE DI SAN LORENZO	OP_VI_030	VALLE DI SAN LORENZO	aggiornata
OP_VI_31	VALLE DI SANTA FELICITA	OP_VI_031	VALLE DI SANTA FELICITA	aggiornata
OP_VI_32	ZINGARELLA - COLOMBARA	OP_VI_032	ZINGARELLA - COLOMBARA	aggiornata
OP_VI_33	OP_AFV BELVEDERE DI ALONTE	OP_VI_033	BELVEDERE DI ALONTE	invariata
OP_VI_34	OP_AFV GAMBELLARA 1	OP_VI_034	GAMBELLARA 1	invariata
OP_VI_35	OP_AFV GAMBELLARA 2	OP_VI_035	GAMBELLARA 2	invariata
OP_VI_36	OP_AFV GAMBELLARA 3	OP_VI_036	GAMBELLARA 3	invariata
OP_VI_37	STAGNI DI CASALE - MONTE CUCCO	OP_VI_037	STAGNI DI CASALE - MONTE CUCCO	invariata
OP_VI_38	BOSCO DEL QUARELO	OP_VI_038	BOSCO DEL QUARELO	invariata
		OP_VI_039	LISSE - RABBIOSO	aggiunta
		OP_VI_040	ROTONON	aggiunta
		OP_VI_041	RISORGIVE DEL BACCHIGLIONE	aggiunta
OP_VR_01	ANGIARI	OP_VR_001	ANGIARI	invariata
OP_VR_02_1	BONAVIGO - ROVERCHIARA 1	OP_VR_002_1	BONAVIGO - ROVERCHIARA 1	invariata
OP_VR_02_2	BONAVIGO - ROVERCHIARA 2	OP_VR_002_2	BONAVIGO - ROVERCHIARA 2	invariata
OP_VR_03	BOSCO AL MANTICO	OP_VR_003	BOSCO AL MANTICO	invariata
OP_VR_04	BOSCO TARTARO	OP_VR_004	BOSCO TARTARO	invariata
OP_VR_05	BUSSE' ROSTA	OP_VR_005	BUSSE' ROSTA	invariata

CODICE E NOME - PFVR 2022-2027		CODICE E NOME - AGGIORNAMENTO 2023		MISURA
OP_VR_06	CAVE DI CADALORA	OP_VR_006	CAVE DI CADALORA	invariata
OP_VR_07	CAVE MONETA E BIONDE	OP_VR_007	CAVE MONETA E BIONDE	invariata
OP_VR_08	CORDESPIN - CANALE	OP_VR_008	CORDESPIN - CANALE	invariata
OP_VR_09	FENILETTO - VALLESE	OP_VR_009	FENILETTO - VALLESE	invariata
OP_VR_10	FERRARA MONTE BALDO	OP_VR_010	FERRARA MONTE BALDO	invariata
OP_VR_11	GARZAIA CICOGNE	OP_VR_011	GARZAIA CICOGNE	invariata
OP_VR_12	GARZAIA DEL FENILON	OP_VR_012	GARZAIA DEL FENILON	invariata
OP_VR_13	GOLENA DEGLI AIRONI	OP_VR_013	GOLENA DEGLI AIRONI	invariata
OP_VR_14	LA MUSELLA	OP_VR_014	LA MUSELLA	invariata
OP_VR_15	LA TROTARA	OP_VR_015	LA TROTARA	invariata
OP_VR_16	LAGHETTO DEL FRASSINO	OP_VR_016	LAGHETTO DEL FRASSINO	invariata
OP_VR_17_1	LAGO DI GARDA NORD 1	OP_VR_017_1	LAGO DI GARDA NORD 1	invariata
OP_VR_17_2	LAGO DI GARDA NORD 2	OP_VR_017_2	LAGO DI GARDA NORD 2	invariata
OP_VR_17_3	LAGO DI GARDA NORD 3	OP_VR_017_3	LAGO DI GARDA NORD 3	invariata
OP_VR_17_4	LAGO DI GARDA NORD 4	OP_VR_017_4	LAGO DI GARDA NORD 4	invariata
OP_VR_17_5	LAGO DI GARDA NORD 5	OP_VR_017_5	LAGO DI GARDA NORD 5	invariata
OP_VR_17_6	LAGO DI GARDA NORD 6	OP_VR_017_6	LAGO DI GARDA NORD 6	invariata
OP_VR_18	LAGO DI GARDA SUD	OP_VR_018	LAGO DI GARDA SUD	invariata
OP_VR_19_1	MONTE BALDO 1	OP_VR_019_1	MONTE BALDO 1	invariata
OP_VR_19_2	MONTE BALDO 2	OP_VR_019_2	MONTE BALDO 2	invariata
OP_VR_19_3	MONTE BALDO 3	OP_VR_019_3	MONTE BALDO 3	invariata
OP_VR_19_4	MONTE BALDO 4	OP_VR_019_4	MONTE BALDO 4	invariata
OP_VR_19_5	MONTE BALDO 5	OP_VR_019_5	MONTE BALDO 5	invariata
OP_VR_20	MONTE BIANCO	OP_VR_020	MONTE BIANCO	invariata
OP_VR_21	MONTE LUPPIA	OP_VR_021	MONTE LUPPIA	invariata
OP_VR_22	MONTE MAMAOR	OP_VR_022	MONTE MAMAOR	invariata
OP_VR_23	MONTE MOSCAL	OP_VR_023	MONTE MOSCAL	invariata
OP_VR_24	MONTE VENTO	OP_VR_024	MONTE VENTO	invariata
OP_VR_25	PALUDE BUSATELLO	OP_VR_025	PALUDE BUSATELLO	invariata
OP_VR_26_1	PALUDE DEL BRUSA' - VALLETTE 1	OP_VR_026_1	PALUDE DEL BRUSA' - VALLETTE 1	invariata
OP_VR_26_2	PALUDE DEL BRUSA' - VALLETTE 2	OP_VR_026_2	PALUDE DEL BRUSA' - VALLETTE 2	invariata
OP_VR_27	PALUDE PELLEGRINA	OP_VR_027	PALUDE PELLEGRINA	aggiornata
OP_VR_28	PARCO DELL'ADIGE	OP_VR_028	PARCO DELL'ADIGE	invariata
OP_VR_29	PONTON	OP_VR_029	PONTON	invariata
OP_VR_30	PONZILOVO	OP_VR_030	PONZILOVO	invariata
OP_VR_31	RIVALUNGA	OP_VR_031	RIVALUNGA	invariata
OP_VR_32	ROCCA DEL GARDA			sostituita*
OP_VR_33	SCARDEVARA - ZERPA	OP_VR_033	SCARDEVARA - ZERPA	invariata
OP_VR_34	TARTARO - VAL TONDA	OP_VR_034	TARTARO - VAL TONDA	invariata
OP_VR_35	VACCALDO	OP_VR_035	VACCALDO	invariata
OP_VR_36	VAJO GALINA-BORAGO	OP_VR_036	VAJO GALINA-BORAGO	invariata
OP_VR_37	VALLI DEL MENAGO	OP_VR_037	VALLI DEL MENAGO	invariata
OP_VR_40	OP_AFV TENUTA DEI CERVI 1	OP_VR_040	TENUTA DEI CERVI 1	invariata
OP_VR_41	OP_AFV TENUTA DEI CERVI 2	OP_VR_041	TENUTA DEI CERVI 2	invariata
OP_VR_42	LE VALLETTE	OP_VR_042	LE VALLETTE	invariata

CODICE E NOME - PFVR 2022-2027		CODICE E NOME - AGGIORNAMENTO 2023		MISURA
		OP_VR043	LUNGO LAGO	aggiunta*
ZRC_PD_001	ARMENDOLA	ZRC_PD_001	ARMENDOLA	invariata
ZRC_PD_002	BACCHIGLIONE DESTRA	ZRC_PD_002	BACCHIGLIONE DESTRA	invariata
ZRC_PD_003	BACCHIGLIONE SINISTRA	ZRC_PD_003	BACCHIGLIONE SINISTRA	invariata
ZRC_PD_004	BARBEGARA	ZRC_PD_004	BARBEGARA	aggiornata
ZRC_PD_005	BOARA PISANI	ZRC_PD_005	BOARA PISANI	invariata
ZRC_PD_006	BORESSE	ZRC_PD_006	BORESSE	invariata
ZRC_PD_007	BOSCHI	ZRC_PD_007	BOSCHI	invariata
ZRC_PD_008	BOSCO DI VIA BREO			sostituita
ZRC_PD_009	BRAGALEO	ZRC_PD_009	BRAGALEO	invariata
ZRC_PD_010	BRENTELLA	ZRC_PD_010	BRENTELLA	invariata
ZRC_PD_011	BRONZOLA	ZRC_PD_011	BRONZOLA	invariata
ZRC_PD_012	BRUSADURE	ZRC_PD_012	BRUSADURE	invariata
ZRC_PD_013	BUSIAGO	ZRC_PD_013	BUSIAGO	invariata
ZRC_PD_014	CA' BRAGGIAN	ZRC_PD_014	CA' BRAGGIAN	invariata
ZRC_PD_015	CA' GIOVANNELLI	ZRC_PD_015	CA' GIOVANNELLI	invariata
ZRC_PD_016	CAMPAGNA VECCHIA-PRAE	ZRC_PD_016	CAMPAGNA VECCHIA - PRAE	invariata
ZRC_PD_017	CAMPAGNALTA	ZRC_PD_017	CAMPAGNALTA	invariata
ZRC_PD_018	CAMPAGNAZZA PAJETTE	ZRC_PD_018	CAMPAGNAZZA PAJETTE	invariata
ZRC_PD_019	CAMPANELLO	ZRC_PD_019	CAMPANELLO	invariata
ZRC_PD_020	CARPANEDO	ZRC_PD_020	CARPANEDO	invariata
ZRC_PD_021	CHIERICATI	ZRC_PD_021	CHIERICATI	invariata
ZRC_PD_022	CONTARINI	ZRC_PD_022	CONTARINI	invariata
ZRC_PD_023	COROLLO	ZRC_PD_023	COROLLO	invariata
ZRC_PD_024	DORANA	ZRC_PD_024	DORANA	invariata
ZRC_PD_025	DUE CANALI	ZRC_PD_025	DUE CANALI	invariata
ZRC_PD_026	FANO KOEN			sostituita
ZRC_PD_027	FIUMICELLO	ZRC_PD_027	FIUMICELLO	invariata
ZRC_PD_028	FOGOLANA			sostituita
ZRC_PD_029	FRAPIERO	ZRC_PD_029	FRAPIERO	aggiornata
ZRC_PD_030	FRATTESINA	ZRC_PD_030	FRATTESINA	invariata
ZRC_PD_031	GALVANO	ZRC_PD_031	GALVANO	invariata
ZRC_PD_032	GHEBO	ZRC_PD_032	GHEBO	invariata
ZRC_PD_033	GIARABASSA	ZRC_PD_033	GIARABASSA	aggiornata
ZRC_PD_034	GORGO			sostituita
ZRC_PD_035	GRANTORTO	ZRC_PD_035	GRANTORTO	invariata
ZRC_PD_036	GRANZA	ZRC_PD_036	GRANZA	invariata
ZRC_PD_037	GROMPE	ZRC_PD_037	GROMPE	invariata
ZRC_PD_038	GUIZZE	ZRC_PD_038	GUIZZE	invariata
ZRC_PD_039	LA CAMPAGNOLA	ZRC_PD_039	LA CAMPAGNOLA	invariata
ZRC_PD_040	LAVACCI	ZRC_PD_040	LAVACCI	invariata
ZRC_PD_041	LE MARDEVEIE	ZRC_PD_041	LE MARDEVEIE	invariata
ZRC_PD_042	LE VALLETTE	ZRC_PD_042	LE VALLETTE	aggiornata
ZRC_PD_043	LE VALLI	ZRC_PD_043	LE VALLI	invariata
ZRC_PD_044	LEVADA	ZRC_PD_044	LEVADA	invariata
ZRC_PD_045	LUSIA	ZRC_PD_045	LUSIA	invariata

CODICE E NOME - PFVR 2022-2027		CODICE E NOME - AGGIORNAMENTO 2023		MISURA
ZRC_PD_046	MARABIA	ZRC_PD_046	MARABIA	invariata
ZRC_PD_047	MEIANIGA	ZRC_PD_047	MEIANIGA	invariata
ZRC_PD_048	MOLINETTO	ZRC_PD_048	MARCATI - FOSSALTA	aggiornata
ZRC_PD_049	MOLINI	ZRC_PD_049	MOLINI	invariata
ZRC_PD_050	MONTAGNANA	ZRC_PD_050	MONTAGNANA	invariata
ZRC_PD_051	MORARO	ZRC_PD_051	MORARO	invariata
ZRC_PD_052	MUSON	ZRC_PD_052	MUSON	invariata
ZRC_PD_053	MUSON VECCHIO	ZRC_PD_053	MUSON VECCHIO	aggiornata
ZRC_PD_054	OSPEDALETTO	ZRC_PD_054	OSPEDALETTO	invariata
ZRC_PD_055	PALTANA	ZRC_PD_055	PALTANA	invariata
ZRC_PD_056	PERSEGARA	ZRC_PD_056	PERSEGARA	invariata
ZRC_PD_057	PIERETTO	ZRC_PD_057	PIERETTO	invariata
ZRC_PD_058	PONTEMANCO	ZRC_PD_058	PONTEMANCO	invariata
ZRC_PD_059	PRATI	ZRC_PD_059	PRATI	invariata
ZRC_PD_060	PREJON	ZRC_PD_060	PREJON	invariata
ZRC_PD_061	S. EUFEMIA	ZRC_PD_061	SANT'EUFEVIA	invariata
ZRC_PD_062	S.LUCA	ZRC_PD_062	SAN LUCA	invariata
ZRC_PD_063	SABBIONARA	ZRC_PD_063	SABBIONARA	invariata
ZRC_PD_064	SALVAN	ZRC_PD_064	SALVAN	invariata
ZRC_PD_065	SARDENA	ZRC_PD_065	SARDENA	invariata
ZRC_PD_066	SCUOLA	ZRC_PD_066	SCUOLA	invariata
ZRC_PD_067	STRAELLE	ZRC_PD_067	STRAELLE	invariata
ZRC_PD_068	TRE PONTI	ZRC_PD_068	TRE PONTI	invariata
ZRC_PD_069	TREBASELEGHE	ZRC_PD_069	TREBASELEGHE	aggiornata
ZRC_PD_070	TRON	ZRC_PD_070	TRON	invariata
ZRC_PD_071	VAL CORBA	ZRC_PD_071	VAL CORBA	invariata
ZRC_PD_072	VAL VECCHIA - VAL NUOVA	ZRC_PD_072	VAL VECCHIA - VAL NUOVA	invariata
ZRC_PD_073	VALGRANDE	ZRC_PD_073	VALGRANDE	invariata
ZRC_PD_074	VALLI	ZRC_PD_074	VALLI	invariata
ZRC_PD_075	VEGGIANO	ZRC_PD_075	VEGGIANO	invariata
ZRC_PD_076	VEGRI	ZRC_PD_076	VEGRI	invariata
ZRC_PD_077	VILLA KERIAN	ZRC_PD_077	VILLA KERIAN	invariata
ZRC_PD_078	VILLA RAPPÀ	ZRC_PD_078	VILLA RAPPÀ	invariata
ZRC_PD_079	VILLARANZA	ZRC_PD_079	VILLARANZA	invariata
ZRC_PD_080	VISENTINA	ZRC_PD_080	VISENTINA	invariata
ZRC_PD_081	VOLPE	ZRC_PD_081	VOLPE	invariata
ZRC_PD_082	ABANO	ZRC_PD_082	ABANO	invariata
ZRC_PD_083	CA' RASI	ZRC_PD_083	CA' RASI	invariata
ZRC_PD_084	CADEASSE	ZRC_PD_084	CADEASSE	invariata
ZRC_PD_085	LIMENA			sostituita
ZRC_PD_086	OLMEO	ZRC_PD_086	OLMEO	aggiornata
ZRC_PD_087	OSPEDALETTO 2	ZRC_PD_087	OSPEDALETTO 2	invariata
ZRC_PD_088	PADOVA OVEST	ZRC_PD_088	PADOVA OVEST	invariata
ZRC_PD_089	VIGODARZERE	ZRC_PD_089	VIGODARZERE	invariata
ZRC_PD_137	ABANO MONTÉGROTTO 1	ZRC_PD_137	ABANO MONTÉGROTTO 1	invariata
ZRC_PD_138	ABANO MONTÉGROTTO 2	ZRC_PD_138	ABANO MONTÉGROTTO 2	invariata

CODICE E NOME - PFVR 2022-2027		CODICE E NOME - AGGIORNAMENTO 2023		MISURA
ZRC_PD_139	SELVAZZANO CALDON	ZRC_PD_139	SELVAZZANO CALDON	invariata
ZRC_PD_140	GOLENA DEI SABBIONARI (SELVAZZANO DENTRO)	ZRC_PD_140	GOLENA DEI SABBIONARI (SELVAZZANO DENTRO)	invariata
		ZRC_PD_141	VACCARINO TREMIGNON	aggiunta
		ZRC_PD_142	PARCO DI PUNTA SPERON	aggiunta
		ZRC_PD_143	FRATTE TREBASELEGHE	aggiunta
		ZRC_PD_144	FIUMICELLO	aggiunta*
ZRC_RO_001	AQUILA	ZRC_RO_001	AQUILA	invariata
ZRC_RO_002	ARIANO	ZRC_RO_002	ARIANO	invariata
ZRC_RO_003	ARQUA' POLESINE	ZRC_RO_003	ARQUA' POLESINE	invariata
ZRC_RO_004	ARZARELLO	ZRC_RO_004	ARZARELLO	invariata
ZRC_RO_005	BAGNOLO DI PO - STIENTA	ZRC_RO_005	BAGNOLO DI PO - STIENTA	invariata
ZRC_RO_006	BORNIO	ZRC_RO_006	BORNIO	invariata
ZRC_RO_007	BOSCO	ZRC_RO_007	BOSCO	invariata
ZRC_RO_008	BOVAZECCHINO	ZRC_RO_008	BOVAZECCHINO	invariata
ZRC_RO_009	CA' CAPPELLO	ZRC_RO_009	CA' CAPPELLO	invariata
ZRC_RO_010	CA' NEGRA	ZRC_RO_010	CA' NEGRA	invariata
ZRC_RO_011	CA' VENIER	ZRC_RO_011	CA' VENIER	invariata
ZRC_RO_012	CAMPAGNAZZE	ZRC_RO_012	CAMPAGNAZZE	invariata
ZRC_RO_013	CAMPO MARZO	ZRC_RO_013	CAMPO MARZO	invariata
ZRC_RO_014	CAVALIERI	ZRC_RO_014	CAVALIERI	invariata
ZRC_RO_015	CONCADIRAME	ZRC_RO_015	CONCADIRAME	invariata
ZRC_RO_016	CORBOLA	ZRC_RO_016	CORBOLA	invariata
ZRC_RO_017	CORNERINA	ZRC_RO_017	CORNERINA	invariata
ZRC_RO_018	COSTIOLA	ZRC_RO_018	COSTIOLA	invariata
ZRC_RO_019	CRESPINO	ZRC_RO_019	CRESPINO	invariata
ZRC_RO_020	DOLFIN	ZRC_RO_020	DOLFIN	invariata
ZRC_RO_021	DOSSI	ZRC_RO_021	DOSSI	invariata
ZRC_RO_022	DRAGONZO	ZRC_RO_022	DRAGONZO	invariata
ZRC_RO_023	FASANA	ZRC_RO_023	FASANA	aggiornata
ZRC_RO_024	FRASSINELLE	ZRC_RO_024	FRASSINELLE	invariata
ZRC_RO_025	FRATERNA	ZRC_RO_025	FRATERNA	aggiornata
ZRC_RO_026	GIACCIANO CON BARUCHELLA	ZRC_RO_026	GIACCIANO CON BARUCHELLA	invariata
ZRC_RO_027	GUERRA	ZRC_RO_027	GUERRA	invariata
ZRC_RO_028	GURZONE	ZRC_RO_028	GURZONE	invariata
ZRC_RO_029	LA VALLE	ZRC_RO_029	LA VALLE	aggiornata
ZRC_RO_030	LENDINARA	ZRC_RO_030	LENDINARA	invariata
ZRC_RO_031	MAROLA	ZRC_RO_031	MAROLA	invariata
ZRC_RO_032	MAZZORNO	ZRC_RO_032	MAZZORNO	invariata
ZRC_RO_033	OCA	ZRC_RO_033	OCA	aggiornata
ZRC_RO_034	OCCHIOBELLO	ZRC_RO_034	OCCHIOBELLO	invariata
ZRC_RO_035	PALAZZINA			sostituita
ZRC_RO_036	PASCOLON	ZRC_RO_036	PASCOLON	invariata
ZRC_RO_037	PETTORAZZA PETROBELLI	ZRC_RO_037	PETTORAZZA PETROBELLI	invariata
ZRC_RO_038	PIACENTINA	ZRC_RO_038	PIACENTINA	invariata
ZRC_RO_039	PENSIONANZA	ZRC_RO_039	PENSIONANZA	invariata

CODICE E NOME - PFVR 2022-2027		CODICE E NOME - AGGIORNAMENTO 2023		MISURA
ZRC_RO_040	PORTESINE BOCCAVECCHIA	ZRC_RO_040	PORTESINE BOCCAVECCHIA	invariata
ZRC_RO_041	RAMELLO	ZRC_RO_041	RAMELLO	invariata
ZRC_RO_042	S. MARTINO	ZRC_RO_042	SAN MARTINO	invariata
ZRC_RO_043	SALARA	ZRC_RO_043	SALARA	invariata
ZRC_RO_044	SEGA'	ZRC_RO_044	SEGA'	aggiornata
ZRC_RO_045	TAGLIO DI PO	ZRC_RO_045	TAGLIO DI PO	invariata
ZRC_RO_046	TRECENTA	ZRC_RO_046	TRECENTA	invariata
ZRC_RO_047	VALLE DELL'OCA	ZRC_RO_047	VALLE DELL'OCA	invariata
ZRC_RO_048	VILLADOSE	ZRC_RO_048	VILLADOSE	invariata
ZRC_RO_049	VILLANOVA MARCHESANA	ZRC_RO_049	VILLANOVA MARCHESANA	invariata
ZRC_RO_050	VILLAREGIA	ZRC_RO_050	VILLAREGIA	aggiornata
ZRC_RO_051	ZUCCHERIFICIO	ZRC_RO_051	ZUCCHERIFICIO	invariata
ZRC_RO_052	CANARO	ZRC_RO_052	CANARO	aggiornata
ZRC_RO_053	FOGO MORTO			sostituita
ZRC_RO_054	GRIGNANO	ZRC_RO_054	GRIGNANO	invariata
ZRC_RO_055	OSPEDALE	ZRC_RO_055	OSPEDALE	invariata
ZRC_RO_056	ROVIGO	ZRC_RO_056	ROVIGO	invariata
ZRC_RO_057	SABBIONI	ZRC_RO_057	SABBIONI	aggiornata
		ZRC_RO_058	QUIRINA - ZANFORLINETTA	aggiunta
		ZRC_RO_059	CA' RANGON	aggiunta
		ZRC_RO_060	GAVELLO	aggiunta
		ZRC_RO_061	SASSERAMI	aggiunta
		ZRC_RO_062	PEZZOLI	aggiunta
		ZRC_RO_063	VAL DI FIOCCO 2	aggiunta
		ZRC_RO_064	GOGNANO	aggiunta
ZRC_TV_001	ARZERI 1	ZRC_TV_001	ARZERI 1	invariata
ZRC_TV_002	ARZERI 2	ZRC_TV_002	ARZERI 2	invariata
ZRC_TV_003	BAGAGGIOLO	ZRC_TV_003	BAGAGGIOLO	invariata
ZRC_TV_004	BALDIZZA	ZRC_TV_004	BALDIZZA	invariata
ZRC_TV_005	BANDIE	ZRC_TV_005	BANDIE	invariata
ZRC_TV_006	BANDIERON	ZRC_TV_006	BANDIERON	invariata
ZRC_TV_008	BARROLLO - SERVA	ZRC_TV_008	BARROLLO - SERVA	invariata
ZRC_TV_009	BASALGHELLE	ZRC_TV_009	BASALGHELLE	invariata
ZRC_TV_010	BERTI 1	ZRC_TV_010	BERTI 1	aggiornata
ZRC_TV_011	BERTI 2	ZRC_TV_011	BERTI 2	invariata
ZRC_TV_012	BOLZON	ZRC_TV_012	BOLZON	invariata
ZRC_TV_013	BRISCHE	ZRC_TV_013	BRISCHE	invariata
ZRC_TV_014	CAL DA BOZ	ZRC_TV_014	CAL DA BOZ	invariata
ZRC_TV_015	CALANDRA	ZRC_TV_015	CALANDRA	aggiornata
ZRC_TV_017	CARBONARE	ZRC_TV_017	CARBONARE	invariata
ZRC_TV_018	CARBONERA			sostituita
ZRC_TV_019	CASONI	ZRC_TV_019	CASONI	invariata
ZRC_TV_020	CASTELLO	ZRC_TV_020	CASTELLO	invariata
ZRC_TV_021	CAVALIER	ZRC_TV_021	CAVALIER	invariata
ZRC_TV_022	CERLETTI	ZRC_TV_022	CERLETTI	invariata
ZRC_TV_023	CHIADEMA	ZRC_TV_023	CHIADEMA	aggiornata

CODICE E NOME - PFVR 2022-2027		CODICE E NOME - AGGIORNAMENTO 2023		MISURA
ZRC_TV_024	CLAUDIA AUGUSTA	ZRC_TV_024	CLAUDIA AUGUSTA	aggiornata
ZRC_TV_025	CODOLO	ZRC_TV_025_1	CODOLO 1	aggiornata
		ZRC_TV_025_2	CODOLO 2	
ZRC_TV_026	COL BRIA	ZRC_TV_026	COL BRIA	invariata
ZRC_TV_027	COL DE LA FRATTA	ZRC_TV_027	COL DE LA FRATTA	invariata
ZRC_TV_028	COL DI DRAGA			sostituita
ZRC_TV_029	COL DI GUARDA	ZRC_TV_029	COL DI GUARDA	invariata
ZRC_TV_030	COL MENEGUZ	ZRC_TV_030	COL MENEGUZ	invariata
ZRC_TV_031	CONDULMER	ZRC_TV_031	CONDULMER	invariata
ZRC_TV_032	CONSCIO	ZRC_TV_032	CONSCIO	invariata
ZRC_TV_033	CORNER	ZRC_TV_033	CORNER	invariata
ZRC_TV_034	CORNOLERE 1	ZRC_TV_034	CORNOLERE 1	aggiornata
ZRC_TV_035	CORNOLERE 2	ZRC_TV_035	CORNOLERE 2	invariata
ZRC_TV_036	CORNOSEGA	ZRC_TV_036	CORNOSEGA	invariata
ZRC_TV_037	CORREGGIO	ZRC_TV_037	ABBAZIA - CORREGGIO	aggiornata
ZRC_TV_038	COSTA	ZRC_TV_038	COSTA	aggiornata
ZRC_TV_039	DIANA	ZRC_TV_039	DIANA	aggiornata
ZRC_TV_040	DONEGAL	ZRC_TV_040	DONEGAL	invariata
ZRC_TV_041	EX CORPON BORSO	ZRC_TV_041	EX CORPON BORSO	invariata
ZRC_TV_042	FAE'	ZRC_TV_042	FAE'	invariata
ZRC_TV_043	FALZE'	ZRC_TV_043	FALZE'	aggiornata
ZRC_TV_044	FELTRINA	ZRC_TV_044	FELTRINA	aggiornata
ZRC_TV_045	FONTANE BIANCHE	ZRC_TV_045	FONTANE BIANCHE 1	invariata
ZRC_TV_046	FOSSAMARA	ZRC_TV_046	FOSSAMARA	aggiornata
ZRC_TV_047	GRASSAGA	ZRC_TV_047	GRASSAGA	invariata
ZRC_TV_048	GRILLO	ZRC_TV_048	GRILLO	invariata
ZRC_TV_049	ISOLA DEI MORTI	ZRC_TV_049	ISOLA DEI MORTI	aggiornata
ZRC_TV_050	LA BORNIA	ZRC_TV_050	LA BORNIA	invariata
ZRC_TV_051	LA CASTELLA	ZRC_TV_051	LA CASTELLA	aggiornata
ZRC_TV_052	LA MOROSINA	ZRC_TV_052	LA MOROSINA	invariata
ZRC_TV_053	LAGHI 1	ZRC_TV_053	LAGHI 1	invariata
ZRC_TV_054	LAGHI 2	ZRC_TV_054	LAGHI 2	invariata
ZRC_TV_055	LAGHI 3	ZRC_TV_055	LAGHI 3	invariata
ZRC_TV_056	LAGHI 4	ZRC_TV_056	LAGHI 4	invariata
ZRC_TV_057	LAGO MORTO	ZRC_TV_057	LAGO MORTO	invariata
ZRC_TV_058	LE CAMPAGNE	ZRC_TV_058	LE CAMPAGNE	aggiornata
ZRC_TV_059	LE CORTI			sostituita
ZRC_TV_060	LE GRAZIE	ZRC_TV_060	LE GRAZIE	invariata
ZRC_TV_061	LE TOFANE	ZRC_TV_061	LE TOFANE	aggiornata
ZRC_TV_062	LONGOMUSON	ZRC_TV_062	LONGOMUSON	invariata
ZRC_TV_063	LONGON	ZRC_TV_063	LONGON	aggiornata
ZRC_TV_064	LOREDAN	ZRC_TV_064	LOREDAN	invariata
ZRC_TV_065	LUCESCHI	ZRC_TV_065	GELERA	aggiornata
ZRC_TV_066	MALOMBRA	ZRC_TV_066	MALOMBRA	invariata
ZRC_TV_067	MANDRE	ZRC_TV_067	MANDRE	invariata
ZRC_TV_068	MARCELLO	ZRC_TV_068	MARCELLO	invariata

CODICE E NOME - PFVR 2022-2027		CODICE E NOME - AGGIORNAMENTO 2023		MISURA
ZRC_TV_069	MARENO	ZRC_TV_069	MARENO	aggiornata
ZRC_TV_070	MARIECH	ZRC_TV_070	MARIECH	invariata
ZRC_TV_071	MAROCCO	ZRC_TV_071	MAROCCO	invariata
ZRC_TV_072	MARTINAZZO	ZRC_TV_072	MARTINAZZO	invariata
ZRC_TV_073	MAURE	ZRC_TV_073	MAURE	aggiornata
ZRC_TV_074	MEDIOPIAVE 1	ZRC_TV_074	MEDIOPIAVE 1	invariata
ZRC_TV_075	MEDIOPIAVE 2	ZRC_TV_075	MEDIOPIAVE 2	aggiornata
ZRC_TV_076	MERCATELLI	ZRC_TV_076	MERCATELLI	invariata
ZRC_TV_077	MONTECORNO	ZRC_TV_077	MONTECORNO	invariata
ZRC_TV_078	MONTI	ZRC_TV_078	MONTI	invariata
ZRC_TV_079	MUSONELLO	ZRC_TV_079	MUSONELLO	aggiornata
ZRC_TV_080	ONESTI	ZRC_TV_080	ONESTI	aggiornata
ZRC_TV_081	PAGNAN	ZRC_TV_081	PAGNAN	invariata
ZRC_TV_082	PALON			sostituita
ZRC_TV_083	PALU' 1	ZRC_TV_083	PALU' 1	aggiornata
ZRC_TV_084	PALU' 2	ZRC_TV_084	PALU' 2	invariata
ZRC_TV_085	PALU' 3	ZRC_TV_085	PALU' 3	invariata
ZRC_TV_086	PARADISO	ZRC_TV_086	PARADISO	invariata
ZRC_TV_087	PEDERIVA	ZRC_TV_087	PEDERIVA	aggiornata
ZRC_TV_088	PERER	ZRC_TV_088	PERER	invariata
ZRC_TV_089	PEZZAN			sostituita
ZRC_TV_090	PIANZANO	ZRC_TV_090	PIANZANO	invariata
ZRC_TV_091	PIOVEGA	ZRC_TV_091	PIOVEGA	invariata
ZRC_TV_092	POGGIANA	ZRC_TV_092	POGGIANA	invariata
ZRC_TV_093	PORCELLENGO	ZRC_TV_093	PORCELLENGO	invariata
ZRC_TV_094	POSTUMIA	ZRC_TV_094	POSTUMIA	invariata
ZRC_TV_095	PRA' LONG - VIDI	ZRC_TV_095	PRA' LONG - VIDI	invariata
ZRC_TV_096	PRADELLA			sostituita
ZRC_TV_097	PUSTERNON 1			sostituita
ZRC_TV_098	PUSTERNON 2	ZRC_TV_098	PUSTERNON	aggiornata
ZRC_TV_099	RASPA	ZRC_TV_099_1	RASPA 1	aggiornata
		ZRC_TV_099_2	RASPA 2	
		ZRC_TV_099_3	RASPA 3	
ZRC_TV_100	REDIGOLE	ZRC_TV_100	REDIGOLE	invariata
ZRC_TV_101	REFRONTOLO	ZRC_TV_101	REFRONTOLO	invariata
ZRC_TV_102	RIGOLO	ZRC_TV_102	RIGOLO	invariata
ZRC_TV_103	RIVALUNGA	ZRC_TV_103	RIVALUNGA	aggiornata
ZRC_TV_104	ROVER	ZRC_TV_104	CANOVA - ROVER	aggiornata
ZRC_TV_105	S. MARTINO	ZRC_TV_105	SAN MARTINO	invariata
ZRC_TV_106	S. SALVATORE	ZRC_TV_106	SAN SALVATORE	invariata
ZRC_TV_107	S. VIGILIO 1	ZRC_TV_107	SAN VIGILIO 1	invariata
ZRC_TV_108	S. VIGILIO 2	ZRC_TV_108	SAN VIGILIO 2	invariata
ZRC_TV_109	SAN FLORIANO	ZRC_TV_109	SAN FLORIANO	invariata*
ZRC_TV_110	SAN PIETRO	ZRC_TV_110	SAN PIETRO	aggiornata
ZRC_TV_111	SAN ROCCO	ZRC_TV_111	SAN ROCCO 1	aggiornata
ZRC_TV_112	SCHIAVONIA	ZRC_TV_112	SCHIAVONIA	invariata

CODICE E NOME - PFVR 2022-2027		CODICE E NOME - AGGIORNAMENTO 2023		MISURA
ZRC_TV_113	SELVA1	ZRC_TV_113	SELVA 1	invariata
ZRC_TV_114	SERRAI 1	ZRC_TV_114	SERRAI 1	invariata
ZRC_TV_115	SERRAI 2	ZRC_TV_115	SERRAI 2	invariata
ZRC_TV_116	SOPRACASTELLO	ZRC_TV_116	SOPRACASTELLO	aggiornata
ZRC_TV_117	SPINEDA	ZRC_TV_117	SPINEDA	invariata
ZRC_TV_118	STORGA	ZRC_TV_146	STORGA - CARBONERA	aggiornata
ZRC_TV_119	SULDER	ZRC_TV_119	SULDER	invariata
ZRC_TV_120	SUSANNA	ZRC_TV_120	SUSANNA	aggiornata
ZRC_TV_121	TEMPIO	ZRC_TV_121	TEMPIO	invariata
ZRC_TV_122	TINCA	ZRC_TV_122	TINCA	invariata
ZRC_TV_123	TRE PONTI	ZRC_TV_123	TRE PONTI	invariata
ZRC_TV_124	VAL GIARON	ZRC_TV_124	VAL GIARON	invariata
ZRC_TV_125	VALLIO-MEOLO	ZRC_TV_125_1	VALLIO - MEOLO 1	aggiornata
		ZRC_TV_125_2	VALLIO - MEOLO 2	
ZRC_TV_126	VILLA FIETTA	ZRC_TV_126	VILLA FIETTA	invariata
ZRC_TV_127	VIRAGO	ZRC_TV_127	VIRAGO	invariata
ZRC_TV_128	VISNADELLO 1	ZRC_TV_128	VISNADELLO 1	invariata
ZRC_TV_129	VOLPI	ZRC_TV_129	VOLPI	invariata
ZRC_TV_130	ZERMANSON 1	ZRC_TV_130	ZERMANSON 1	invariata
ZRC_TV_131	ZERMANSON 2	ZRC_TV_131	ZERMANSON 2	invariata
ZRC_TV_132	BOSCO DEL RESPIRO	ZRC_TV_132	BOSCO DEL RESPIRO	invariata
ZRC_TV_133	CASELLE SARETTA	ZRC_TV_133	CASELLE SARETTA	aggiornata
ZRC_TV_134	FONTANE BIANCHE 2	ZRC_TV_134	FONTANE BIANCHE 2	invariata
ZRC_TV_135	ISTRANA	ZRC_TV_135	ISTRANA	invariata
ZRC_TV_136	PADERNO	ZRC_TV_136	PADERNO	invariata
ZRC_TV_137	SALA DI CAMPAGNA	ZRC_TV_137	SALA DI CAMPAGNA	invariata
ZRC_TV_139	SAN ROCCO 2	ZRC_TV_139	SAN ROCCO 2	aggiornata
ZRC_TV_140	CALGRANDE	ZRC_TV_140	CALGRANDE	aggiornata
ZRC_TV_141	BARCON 1	ZRC_TV_141	BARCON 1	invariata
ZRC_TV_142	BARCON 2	ZRC_TV_142	BARCON 2	invariata
		ZRC_TV_143	ROVERBASSO	aggiunta
		ZRC_TV_144	ROVETO	aggiunta
		ZRC_TV_145	SAN GIORGIO	aggiunta
		ZRC_TV_147	SAN GIACOMO	aggiunta
		ZRC_TV_148	CORNOLERE 3	aggiunta
		ZRC_TV_149	CAONADA	aggiunta
		ZRC_TV_150	LEVADA - ONIGO	aggiunta
		ZRC_TV_151	FORNACE	aggiunta
ZRC_VE_001	ACQUAMARZA	ZRC_VE_001	ACQUAMARZA	aggiornata
ZRC_VE_002	ASSICURAZIONI GENERALI	ZRC_VE_002	ASSICURAZIONI GENERALI	aggiornata
ZRC_VE_003	BACCHIN	ZRC_VE_003	BACCHIN	invariata
ZRC_VE_004	BLESSAGLIA	ZRC_VE_004	BLESSAGLIA	invariata
ZRC_VE_005	BUORO - BRAGHETTA	ZRC_VE_005	BUORO - BRAGHETTA	invariata
ZRC_VE_006	CALTANA	ZRC_VE_006	CALTANA	invariata
ZRC_VE_007	CASTELLO	ZRC_VE_007	CASTELLO	invariata
ZRC_VE_008	CINTO-PRADIPOZZO	ZRC_VE_008	CINTO - PRADIPOZZO	invariata

CODICE E NOME - PFVR 2022-2027		CODICE E NOME - AGGIORNAMENTO 2023		MISURA
ZRC_VE_009	COMUNELLO	ZRC_VE_009	COMUNELLO	invariata
ZRC_VE_010	CONETTA	ZRC_VE_010	CONETTA	invariata
ZRC_VE_011	CONTARINA	ZRC_VE_011	CONTARINA	invariata
ZRC_VE_012	CORBOLONE-GIAI	ZRC_VE_012	CORBOLONE-GIAI	aggiornata
ZRC_VE_013	CORDENAZZO	ZRC_VE_013	CORDENAZZO	invariata
ZRC_VE_014	CORREGGIO	ZRC_VE_014	CORREGGIO	invariata
ZRC_VE_015	CROSERE	ZRC_VE_015	CROSERE	invariata
ZRC_VE_016	DE ZULIANI DORIA	ZRC_VE_016	DE ZULIANI DORIA	invariata
ZRC_VE_017	DESTRA LEMENE	ZRC_VE_017	DESTRA LEMENE	invariata
ZRC_VE_018	EX AGS MUSILE	ZRC_VE_018	EX AGS MUSILE	invariata
ZRC_VE_019	FOSSA' BELLAMADONNA	ZRC_VE_019	FOSSA' BELLAMADONNA	invariata
ZRC_VE_020	FOSSALTA	ZRC_VE_020	FOSSALTA	invariata
ZRC_VE_021	FOSSETTA	ZRC_VE_021	FOSSETTA	invariata
ZRC_VE_022	FRANZONA-LAME	ZRC_VE_022	FRANZONA-LAME	aggiornata
ZRC_VE_023	GRIMANI	ZRC_VE_023	GRIMANI	invariata
ZRC_VE_024	JANNA	ZRC_VE_024	JANNA	invariata
ZRC_VE_025	LA TORRE-BUSA TONDA	ZRC_VE_025	LA TORRE - BUSA TONDA	aggiornata
ZRC_VE_026	LE TREZZE	ZRC_VE_026	LE TREZZE	invariata
ZRC_VE_027	LEON D'ORO	ZRC_VE_027	LEON D'ORO	invariata
ZRC_VE_028	LISON	ZRC_VE_028	LISON	invariata
ZRC_VE_029	LUGHETTO	ZRC_VE_029	LUGHETTO	invariata
ZRC_VE_030	LUGO	ZRC_VE_030	LUGO	invariata
ZRC_VE_031	LUGUGNANA-CA' BIANCA	ZRC_VE_031	LUGUGNANA - CA' BIANCA	invariata
ZRC_VE_032	MARANGO	ZRC_VE_032	MARANGO	invariata
ZRC_VE_033	MARTEGGIA	ZRC_VE_033	MARTEGGIA	invariata
ZRC_VE_034	NOVELLO	ZRC_VE_034	NOVELLO	invariata
ZRC_VE_035	PARAURO	ZRC_VE_035	PARAURO	invariata
ZRC_VE_036	PLEROTE-MUSILI	ZRC_VE_036	PLEROTE - MUSILI	invariata
ZRC_VE_037	PRATI NUOVI	ZRC_VE_037	PRATI NUOVI	invariata
ZRC_VE_038	PREMAORE	ZRC_VE_038	PREMAORE	invariata*
ZRC_VE_039	QUADRI-PUGNALIN	ZRC_VE_039	QUADRI-PUGNALIN	invariata
ZRC_VE_040	ROSETTI-FORNERA	ZRC_VE_040	ROSETTI - FORNERA	invariata
ZRC_VE_041	ROSSI	ZRC_VE_041	ROSSI	invariata
ZRC_VE_042	ROTTANOVA	ZRC_VE_042	ROTTANOVA	invariata
ZRC_VE_043	ROVIEGO	ZRC_VE_043	ROVIEGO	invariata
ZRC_VE_044	SAN GIACOMO	ZRC_VE_044	SAN GIACOMO	aggiornata
ZRC_VE_045	SAN PIETRO VALCERERE	ZRC_VE_045	SAN PIETRO VALCERERE	aggiornata
ZRC_VE_046	SETTE CASONI	ZRC_VE_046	SETTE CASONI	invariata
ZRC_VE_047	SISTA ALTA	ZRC_VE_047	SISTA ALTA	invariata
ZRC_VE_048	SPADACENTA	ZRC_VE_048	SPADACENTA	aggiornata
ZRC_VE_049	STIGLIANO	ZRC_VE_049	STIGLIANO	invariata
ZRC_VE_050	TESSERA	ZRC_VE_050	TESSERA	aggiornata
ZRC_VE_051	TORRESELLA	ZRC_VE_051	TORRESELLA	invariata
ZRC_VE_052	VALLE OSSI	ZRC_VE_052	VALLE OSSI	aggiornata
ZRC_VE_053	VERONESE	ZRC_VE_053	VERONESE	invariata
ZRC_VE_054	VILLAVIERA-BRUSSA	ZRC_VE_054	VILLAVIERA - BRUSSA	invariata

CODICE E NOME - PFVR 2022-2027		CODICE E NOME - AGGIORNAMENTO 2023		MISURA
ZRC_VE_055	ZENNARE	ZRC_VE_055	ZENNARE	invariata
ZRC_VE_056	ZIANIGO	ZRC_VE_056	ZIANIGO	aggiornata
ZRC_VE_057	ZUCCARELLO	ZRC_VE_057	ZUCCARELLO	invariata
ZRC_VE_058	CAPOSILE	ZRC_VE_058	CAPOSILE	invariata
ZRC_VE_059	CAVARZERE	ZRC_VE_059	CAVARZERE	invariata
ZRC_VE_060	MUSILE	ZRC_VE_060	MUSILE	invariata
		ZRC_VE_061	ARZINUTTI	aggiunta
		ZRC_VE_062	CA' CORNIANI	aggiunta
		ZRC_VE_064	CAPPELLA DI SCORZE'	aggiunta
		ZRC_VE_065	CA' MOLIN	aggiunta
		ZRC_VE_066	CAVANELLA D'ADIGE	aggiunta
		ZRC_VE_067	PUNTA GORZONE	aggiunta
		ZRC_VE_068	SAVE	aggiunta*
ZRC_VI_001	ALTAVILLA	ZRC_VI_001	ALTAVILLA	invariata
ZRC_VI_002	BRENTA	ZRC_VI_002_1	BRENTA NORD	aggiornata
		ZRC_VI_002_2	BRENTA SUD	aggiornata*
ZRC_VI_003	COLOMBARA	ZRC_VI_003	COLOMBARA	invariata
ZRC_VI_004	CREAZZO	ZRC_VI_004	CREAZZO	invariata
ZRC_VI_006	LE VEGRE	ZRC_VI_006	LE VEGRE	invariata
ZRC_VI_007	MADONNA DI LONIGO	ZRC_VI_007	MADONNA DI LONIGO	invariata
ZRC_VI_008	MELEDO	ZRC_VI_008	MELEDO	invariata
ZRC_VI_009	MONTE CREARO	ZRC_VI_009	MONTE CREARO	invariata
ZRC_VI_010	MONTE TURIGI	ZRC_VI_010	MONTE TURIGI	invariata
ZRC_VI_011	MONTECCHIO PRECALCINO	ZRC_VI_011	MONTECCHIO PRECALCINO	invariata
ZRC_VI_012	MONTICELLO DI LONIGO	ZRC_VI_012	MONTICELLO DI LONIGO	invariata
ZRC_VI_013	MONTORSO	ZRC_VI_013	MONTORSO	invariata
ZRC_VI_014	MOTTON DI ASIGLIANO	ZRC_VI_014	MOTTON DI ASIGLIANO	invariata
ZRC_VI_015	NOVENTA	ZRC_VI_015	NOVENTA	invariata
ZRC_VI_016	PALAZZO ROSSO	ZRC_VI_016	PALAZZO ROSSO	invariata
ZRC_VI_017	POSCOLE	ZRC_VI_017	POSCOLE	invariata
ZRC_VI_018	PRATI COMUNALI - CALLIANA	ZRC_VI_018	PRATI COMUNALI - CALLIANA	invariata
ZRC_VI_019	RONCHI	ZRC_VI_019	RONCHI	invariata
ZRC_VI_020	SPESSA - SAN FELICIANO	ZRC_VI_020	SPESSA - SAN FELICIANO	invariata
ZRC_VI_021	AEROPORTO DI THIENE	ZRC_VI_021	THIENE	aggiornata
ZRC_VI_022	BERTESINA	ZRC_VI_022	BERTESINA	invariata
ZRC_VI_023	BOSCO DI NANTO	ZRC_VI_023	BOSCO DI NANTO	invariata
ZRC_VI_024	BREGANZE	ZRC_VI_024	BREGANZE	invariata
ZRC_VI_026_BIS	GHIZZOLE - GOLENE DEL BACCHIGLIONE	ZRC_VI_026_2	GHIZZOLE - GOLENE DEL BACCHIGLIONE	aggiornata
ZRC_VI_027	GRISIGNANO	ZRC_VI_027	GRISIGNANO	invariata
ZRC_VI_028	LERINO	ZRC_VI_028	LERINO	invariata
ZRC_VI_029	MARCHIORETTE DI SOPRA	ZRC_VI_029	MARCHIORETTE DI SOPRA	aggiornata
ZRC_VI_030	MONTEGALDELLA	ZRC_VI_030	MONTEGALDELLA	invariata
ZRC_VI_031	SARMEGO	ZRC_VI_031	SARMEGO	invariata
ZRC_VI_032	FIMON	ZRC_VI_032	FIMON	invariata

CODICE E NOME - PFVR 2022-2027		CODICE E NOME - AGGIORNAMENTO 2023		MISURA
ZRC_VI_033	ARZIGNANO - MONTECCHIO MAGGIORE	ZRC_VI_033	ARZIGNANO - MONTECCHIO MAGGIORE	invariata
ZRC_VI_034	ROTTA DEL GUA'	ZRC_VI_034	ROTTA DEL GUA'	invariata
ZRC_VR_001	ALPO	ZRC_VR_001	ALPO	invariata
ZRC_VR_002	ANGIARI - LEGNAGO	ZRC_VR_002	ANGIARI - LEGNAGO	invariata
ZRC_VR_003	ARCOLE	ZRC_VR_003	ARCOLE	invariata
ZRC_VR_004	BADIA CALAVENA	ZRC_VR_004	BADIA CALAVENA	invariata
ZRC_VR_005	BELFIORE BOVA	ZRC_VR_005	BELFIORE BOVA	invariata
ZRC_VR_006	BELFIORE NORD	ZRC_VR_006	BELFIORE NORD	invariata
ZRC_VR_007	BON - TREGNAGO	ZRC_VR_007	BON - TREGNAGO	invariata
ZRC_VR_008	BORGHESANA	ZRC_VR_008	BORGHESANA	invariata
ZRC_VR_009	BRAGADINA	ZRC_VR_009	BRAGADINA	aggiornata
ZRC_VR_010	CA' DI DAVID			sostituita*
ZRC_VR_011	CALMASINO	ZRC_VR_011	CALMASINO	invariata
ZRC_VR_012	CALURI	ZRC_VR_012	CALURI	invariata
ZRC_VR_013	CAMPAGNOLA NORD	ZRC_VR_013	CAMPAGNOLA NORD	invariata
ZRC_VR_014	CAMPAGNOLA SUD	ZRC_VR_014	CAMPAGNOLA SUD	invariata
ZRC_VR_015	CAMPALANO-RONCANOVA	ZRC_VR_015	CAMPALANO - RONCANOVA	aggiornata
ZRC_VR_016	CAMPOLONGO	ZRC_VR_016	CAMPOLONGO	invariata
ZRC_VR_017	CANOVE	ZRC_VR_017	CANOVE	invariata
ZRC_VR_018	CAPO DI SOTTO SANGUINETTO	ZRC_VR_018	CAPO DI SOTTO SANGUINETTO	invariata
ZRC_VR_019	CASALINO	ZRC_VR_019	CASALINO	aggiornata
ZRC_VR_020	CASARA	ZRC_VR_020	CASARA	invariata
ZRC_VR_021	CASELLE	ZRC_VR_021	CASELLE	invariata
ZRC_VR_022	CASOTTI-ZUCCHE	ZRC_VR_022	CASOTTI - ZUCCHE	aggiornata
ZRC_VR_023	CASTEL DI AZZANO	ZRC_VR_023	CASTEL DI AZZANO	invariata
ZRC_VR_024	CIOI			sostituita*
ZRC_VR_025	COLOGNOLA	ZRC_VR_025	COLOGNOLA	invariata
ZRC_VR_026	FUCCHIARA	ZRC_VR_026	FUCCHIARA	invariata
ZRC_VR_027	GARDENA	ZRC_VR_027	GARDENA	invariata*
ZRC_VR_028	GREZZANA	ZRC_VR_028	GREZZANA	invariata
ZRC_VR_029	ILLASI	ZRC_VR_029	ILLASI	invariata
ZRC_VR_030	ISOLA DELLA SCALA PELLEGRINA	ZRC_VR_030	ISOLA DELLA SCALA PELLEGRINA	invariata
ZRC_VR_031	SOLELLA	ZRC_VR_031	SOLELLA	invariata
ZRC_VR_032	LA GROLA	ZRC_VR_032	LA GROLA	invariata
ZRC_VR_033	LA ZERA	ZRC_VR_033	LA ZERA	aggiornata
ZRC_VR_034	LADISA - GREZZANO	ZRC_VR_034_1	CASARIA	aggiornata
		ZRC_VR_034_2	GORGHI	aggiornata
ZRC_VR_036	LE STORTE-VALLE DI ZONA	ZRC_VR_036	LE STORTE - VALLE DI ZONA	invariata
ZRC_VR_037	MENA'	ZRC_VR_037	MENA'	invariata
ZRC_VR_038	MEREGA-TERRAZZO	ZRC_VR_038	MEREGA - TERRAZZO	aggiornata
ZRC_VR_039	MONTE FAIARDAN	ZRC_VR_039	MONTE FAIARDAN	invariata
ZRC_VR_040	OLTRE TIONE NORD	ZRC_VR_040	OLTRE TIONE NORD	invariata
ZRC_VR_041	OLTRE TIONE SUD	ZRC_VR_041	OLTRE TIONE SUD	aggiornata
ZRC_VR_042	PAGANINA	ZRC_VR_042	PAGANINA	aggiornata

CODICE E NOME - PFVR 2022-2027		CODICE E NOME - AGGIORNAMENTO 2023		MISURA
ZRC_VR_043	PALAZZINA	ZRC_VR_043	PALAZZINA	invariata
ZRC_VR_044	PALU'	ZRC_VR_044	PALU'	invariata
ZRC_VR_045	PALUDE PELLEGRINA	ZRC_VR_045	PALUDE PELLEGRINA	aggiornata
ZRC_VR_046	PARCO DELL'ADIGE	ZRC_VR_046	PARCO DELL'ADIGE	invariata
ZRC_VR_047	PASTRENGO	ZRC_VR_047	PASTRENGO	invariata
ZRC_VR_048	POLESAN	ZRC_VR_048	POLESAN	invariata
ZRC_VR_049	PONTONCELLO-ZEVIO 1	ZRC_VR_049_1	PONTONCELLO - ZEVIO 1	invariata
ZRC_VR_049_BIS	PONTONCELLO-ZEVIO 2	ZRC_VR_049_2	PONTONCELLO - ZEVIO 2	invariata
ZRC_VR_050	PROGNO DI VALPANTENA	ZRC_VR_050	PROGNO DI VALPANTENA	aggiornata*
ZRC_VR_051	QUAIARA	ZRC_VR_051	QUAIARA	invariata
ZRC_VR_052	RALDON	ZRC_VR_052	RALDON	invariata
ZRC_VR_053	RONCO-LE CASAZZE	ZRC_VR_053	RONCO-LE CASAZZE	invariata
ZRC_VR_054	ROVEREDO DI GUA' - COLOGNA	ZRC_VR_054	ROVEREDO DI GUA' - COLOGNA	invariata
ZRC_VR_055	SALIZZOLE	ZRC_VR_055	SALIZZOLE	invariata
ZRC_VR_056	SAN BONIFACIO LOCARA	ZRC_VR_056	SAN BONIFACIO LOCARA	invariata
ZRC_VR_057	SAN TOMIO	ZRC_VR_057	SAN TOMIO	invariata
ZRC_VR_058	SAN VITO	ZRC_VR_058	SAN VITO	invariata
ZRC_VR_059	SANTO STEFANO	ZRC_VR_059	SANTO STEFANO	aggiornata
ZRC_VR_060	SARMAZZA	ZRC_VR_060	SARMAZZA	invariata
ZRC_VR_061	SOAVE	ZRC_VR_061	SOAVE	invariata
ZRC_VR_062	STAFALO	ZRC_VR_062	STAFALO	aggiornata
ZRC_VR_063	TOMMASI	ZRC_VR_063	TOMMASI	aggiornata
ZRC_VR_064	VALEGGIO	ZRC_VR_064	VALEGGIO	aggiornata
ZRC_VR_065	VALLE POGGI ZERPA	ZRC_VR_065	VALLE POGGI ZERPA	invariata
ZRC_VR_066	VIGASIO	ZRC_VR_066	VIGASIO	invariata
ZRC_VR_067	VOLPARE	ZRC_VR_067	VOLPARE	aggiornata
ZRC_VR_068	ZEVIO EST MORANDO	ZRC_VR_068	ZEVIO EST MORANDO	invariata
ZRC_VR_069	ZEVIO OVEST S.MARIA	ZRC_VR_069	ZEVIO OVEST SANTA MARIA	invariata
ZRC_VR_070	ZIMELLA-VERONELLA	ZRC_VR_070	ZIMELLA - VERONELLA	invariata
ZRC_VR_071	CALDIERO	ZRC_VR_071	CALDIERO	invariata
ZRC_VR_072	VERONA SUD	ZRC_VR_072	VERONA SUD	invariata
ZRC_VR_073	VILLA BARTOLOMEA	ZRC_VR_073	VILLA BARTOLOMEA	aggiornata
ZRC_VR_074	VILLAFRANCA	ZRC_VR_074	VILLAFRANCA	invariata
ZRC_VR_140	ASPARETTO	ZRC_VR_140	ASPARETTO	invariata
ZRC_VR_141	CAVAL MATTARANA	ZRC_VR_141	CAVAL MATTARANA	invariata
ZRC_VR_142	VAGO	ZRC_VR_142	VAGO	invariata
ZRC_VR_143	CA' DEGLI OPPI	ZRC_VR_143_1	CA' DEGLI OPPI 1	invariata
		ZRC_VR_143_2	CA' DEGLI OPPI 2	aggiunta
		ZRC_VR_144	BODRON	aggiunta
		ZRC_VR_145	CAMPAGNA BOARA	aggiunta
		ZRC_VR_146	FORNACI	aggiunta
		ZRC_VR_147	PARA EMMAUS	aggiunta
		ZRC_VR_148	PIZZOLETTA	aggiunta
		ZRC_VR_149	BOVOLINO	aggiunta
		ZRC_VR_150	BARABO'	aggiunta

CODICE E NOME - PFVR 2022-2027		CODICE E NOME - AGGIORNAMENTO 2023		MISURA
		ZRC_VR_151	FINILONE	aggiunta
		ZRC_VR_152	MARCHESA	aggiunta
		ZRC_VR_153	SAN ZENO	aggiunta
		ZRC_VR_154	VAL DI FIOCCO 1	aggiunta
		ZRC_VR_155	FRASSINO	aggiunta*

Sempre a seguito delle indicazioni del Parere alla Giunta regionale n. 321 del 21/12/2023 della Terza Commissione consiliare del Consiglio Regionale del Veneto, sono individuate cartograficamente tre ulteriori aree per la possibile collocazione di Zone di Ripopolamento e Cattura, denominate Sona, Cavaion-Affi e Costermano (nota prot. reg. n. 678762 del 21/12/2023).

12bis. - ISTITUZIONE DI UN VALICO FAUNISTICO IN LOCALITÀ PASSO MONTE CROCE COMELICO (BL)

Riferimento: Valichi montani (Art. 8, comma 4ter, L.R. 50/1993)

Il valico in località Passo Monte Croce Comelico in Comune di Comelico Superiore (BL) è ben caratterizzato sia dal punto di vista morfologico, sia dal punto di vista della vegetazione. Esso rappresenta contestualmente il punto di contatto tra i bacini della Piave e del Danubio, che permette il passaggio anche dell'ulteriore fauna di notevole e prioritario interesse, quale ad esempio la lontra.

L'individuazione del Valico e la sua tutela per un raggio di un chilometro di buffer, di per sé previsti per legge, sono talora insufficienti. Infatti, questo buffer non è legato in alcun modo all'individuazione delle esigenze ecologiche delle specie migratrici per cui il valico è definito. Perciò tale individuazione è contestuale a quella dell'oasi OP_BL_032 - COMELICO SUPERIORE (rappresentata anche nelle figure sottostanti), che individua il territorio dalle caratteristiche più adeguate a comprendere tutti questi aspetti.

Questi dati sono comunicati, ai sensi dell'art. 18 del D.lgs. 152/2006 ss.mm.ii. attraverso il portale web regionale: <https://www.regione.veneto.it/web/agricoltura-e-foreste/piano-faunistico-venatorio>.

Per tutti gli aspetti amministrativi, operativi e ogni ulteriore applicazione del Piano, la cartografia digitale e il dato vettoriale per i sistemi geografici (GIS) possono anche essere consultati e scaricati attraverso l'apposito webgis: <https://idt2.regione.veneto.it/idt/webgis/viewer?webgisId=99>.

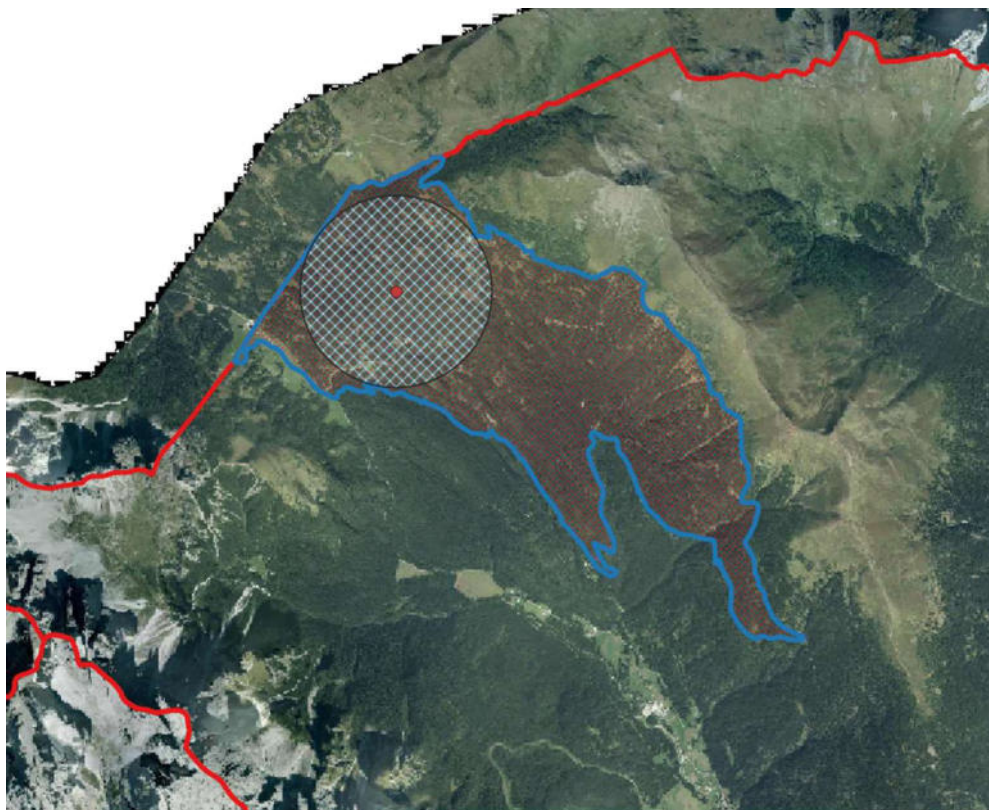


Figura 1. – Valico di Passo Monte Croce Comelico e relativa Oasi



Figura 2. – Isoipse dell'area interessata dal Valico di Passo Monte Croce Comelico e dalla relativa Oasi

14bis. - MIGLIORAMENTI AGRO-AMBIENTALI A FINALITÀ FAUNISTICA

Sono individuate le seguenti misure di miglioramento ambientale che si affiancano e integrano quelle gestionali, da applicarsi caso per caso, successivamente descritte nel dettaglio al capitolo 16bis, secondo quanto previsto dalle prescrizioni e raccomandazioni VINCA.

MISURE DI MIGLIORAMENTO AMBIENTALE (MA)	
realizzazione di raccolte d'acqua disseminate in più punti del territorio [MA 1]	pianura - collina - montagna
realizzazione di strutture e punti di alimentazione invernale per fasianidi - saline per ungulati [MA 2]	pianura - collina - montagna
realizzazione di erbai intercalari invernali (erba medica- mazzolina) su stocchi di mais (alti), con aratura dopo il 1° marzo [MA 3]	pianura - collina
inerbimento delle capezzagne e di ulteriori 5 m ad unico sfalcio annuale esclusivamente estivo dopo il 15 di luglio [MA 4]	pianura - collina
inerbimento di pioppeti ad unico sfalcio annuale [MA 5]	pianura - collina
inerbimento di oliveti, frutteti e vigneti, senza diserbo nella fila [MA 6]	pianura - collina
diversificazione delle colture (erba medica, sorgo, orzo, orticole) con realizzazione a strisce di 10-15 m a scacchiera [MA 7]	pianura - collina
permanenza dei residui colturali e delle stoppie di cereali fino alla primavera successiva [MA 8]	pianura - collina
realizzazione di colture a perdere che permangano almeno fino al 1° marzo [MA 9]	pianura - collina
realizzazione di radure di limitata estensione in aree boscate per il rinnovamento forestale [MA 10]	collina - montagna
gestione delle formazioni boscate verso forme disetanee [MA 11]	pianura - collina - montagna
realizzazione di unità biotiche composte da fasce di foraggiere e colture a perdere [MA 12]	pianura - collina
pratica di agricoltura biologica o integrata sui terreni limitrofi a quelli interessati dagli interventi di conservazione e miglioramento ambientale [MA 13]	pianura - collina
realizzazione al bordo degli appezzamenti di fasce arboree (80%) e arbustive (20%) di larghezza minima pari a 5 m suddivise in almeno 5 unità distanti tra loro non più di 250 m preferibilmente parallele, meglio se complesse o combinate con altri interventi (ad esempio: 2-3 m di fascia arborea ad alto fusto, 2-3 m di arbusteto e 5 m di colture a perdere) [MA 14]	pianura - collina

MISURE DI MIGLIORAMENTO AMBIENTALE (MA)	
realizzazione di fasce di colture a perdere a gruppi di profondità non inferiore ai 5 m e frammentate in più punti per una superficie complessiva di 500 m ² , dislocate in maniera tale che ognuna non disti da un'altra più di 250 m lineari contornate da una fascia di rispetto larga circa 10 m esente dall'uso di pesticidi (almeno nel periodo riproduttivo) [MA 15]	pianura - collina
realizzazione colture di erbai di erba medica ed erba mazzolina, solo se con sfalci ritardati a dopo il 30 giugno [MA 16]	pianura - collina
realizzazione di interventi di recupero e potenziamento sui biotopi umidi esistenti con ampliamento delle aree di diversificazione ambientale perimetrale mediante realizzazione di fasce di 5 metri con copertura a fragmiteto e cariceto e creazione di diversificazione delle rive con creazione di eventuali isolotti [MA 17]	pianura - collina - montagna
recupero delle risorgive naturali con pulizia e creazione di piccoli specchi d'acqua del diametro di 10-15 m [MA 18]	pianura - collina (quando pertinente)
realizzazione di nuove siepi a potenziamento dell'attuale rete di siepi esistenti mediante infoltimento prosecuzione lineare, con piantumazione di esemplari sparsi di specie coerenti con l'ecologia dell'area (quali ad esempio sorbo, rosa canina, biancospino, sanguinello, ligustro, pioppo, frassino, salice, ecc.) [MA 19]	pianura – collina - montagna
creazione di barene ed isole apposite per la nidificazione e la sosta dell'avifauna acquatica [MA 20]	vallivo - lagunare - deltizio
creazione di laghi con caratteristiche adeguate alla presenza degli anatidi e, in particolare, delle anatre tuffatrici [MA 21]	vallivo - lagunare - deltizio
piantumazione e ampliamento delle fasce a cannuccia di palude e delle praterie sommerse di fanerogame [MA 22]	vallivo - lagunare - deltizio
creazione di diversificazione ambientale, relativamente a livelli idrici, salinità, morfologia e vegetazione [MA 23]	vallivo - lagunare - deltizio

16bis. - PROPOSTA DI MISURE GESTIONALI IN RIFERIMENTO AI SITI DELLA RETE NATURA 2000

Riferimento: Programmi di miglioramento ambientale (Art. 8, comma 4ter, L.R. 50/1993)

In attuazione delle puntuali prescrizioni e raccomandazioni VINCA (riportate al capitolo 1bis), sono individuate misure gestionali per la conservazione ambientale che si possono applicare a tutto il TASP regionale, definendo al contempo i siti della rete Natura 2000 quali aree di prioritaria applicazione.

In particolare, gli indirizzi gestionali di seguito esplicitati rappresentano l'estensione e l'armonizzazione di quanto preliminarmente indicato nell'attuale capitolo "16. – PROPOSTA DI MISURE GESTIONALI IN RIFERIMENTO AI SITI SIC/ZPS (DGR N. 233/2013)" della relazione al PFVR.

La gestione di ciascuna misura, attuata da parte degli Istituti previsti dal Piano nel territorio a gestione programmata, siano essi ATC o CA, è affidata alla Struttura regionale territorialmente competente in materia faunistico venatoria, che può integrare o rimodulare tali misure e interventi, sulla base del periodico monitoraggio, per adeguarli a mutate condizioni gestionali e ambientali.

Va ribadito anche che nell'attuale capitolo "16. – PROPOSTA DI MISURE GESTIONALI IN RIFERIMENTO AI SITI SIC/ZPS (DGR N. 233/2013)" sono appunto *proposte* misure esclusivamente per i siti afferenti al territorio lagunare, vallivo e deltizio. Tale previsione non attua ancora pienamente i principi informativi, omettendo di indicare le misure gestionali per il rimanente territorio regionale.

Gli elementi a supporto dello studio per la valutazione di incidenza evidenziano, in estrema sintesi rispetto all'articolazione sito specifica, quanto segnalato nella successiva tabella.

Proposta di misure gestionali PFVR 2022-2027	Esito dell'analisi
"Periodo: da calendario venatorio regionale (terza domenica di settembre – 31 dicembre)"	Non necessaria in quanto: <ul style="list-style-type: none"> • Già oggetto di apposito provvedimento della Giunta regionale • Sottoposto a parere ISPRA • Sottoposto a procedura per la Valutazione di Incidenza
"Caccia per 3 giornate/settimana (al di fuori delle valli arginate)"	Non necessaria in quanto: <ul style="list-style-type: none"> • Oggetto di apposito provvedimento della Giunta regionale • Sottoposto a parere ISPRA • Sottoposto a procedura per la Valutazione di Incidenza
"Divieto di caccia per più di 2 giornate non consecutive in tutte le valli arginate"	Non necessaria in quanto: <ul style="list-style-type: none"> • Già oggetto di apposito provvedimento della Giunta regionale • Sottoposto a parere ISPRA • Sottoposto a procedura per la Valutazione di Incidenza
"Nel mese di gennaio si caccia solo da appostamento per max 2 giornate/settimanali fisse (da calendario venatorio)"	Non necessaria in quanto: <ul style="list-style-type: none"> • Già oggetto di apposito provvedimento della Giunta regionale • Sottoposto a parere ISPRA • Sottoposto a procedura per la Valutazione di Incidenza
"Divieto pre-apertura"	Non necessaria in quanto:

Proposta di misure gestionali PFVR 2022-2027	Esito dell'analisi
	<ul style="list-style-type: none"> • Già oggetto di apposito provvedimento della Giunta regionale • Sottoposto a parere ISPRA • Sottoposto a procedura per la Valutazione di Incidenza
"Divieto caccia da natante"	Non necessaria in quanto: <ul style="list-style-type: none"> • Già previsto dalle disposizioni normative vigenti
"Divieto di utilizzo di appostamenti temporanei di tipo "botte orba"	Non necessaria in quanto: <ul style="list-style-type: none"> • Sottoposto all'analisi nello studio per la procedura per la Valutazione di Incidenza • nel rispetto dei carnieri previsti dal Calendario venatorio, non vi sono differenze di alcun tipo per gli effetti generati rispetto alle ulteriori tipologie di appostamento, nei confronti delle specie e degli habitat tutelati dalle direttive 92/43/Cee e 2009/147/Ce
"No appostamenti a titolo individuale (art. 25 L.R. 50/1993)"	Non necessaria in quanto: <ul style="list-style-type: none"> • Già previsto dalle disposizioni normative vigenti
"Nuovi appostamenti fissi o modifica esistenti vanno sottoposti a VINCA"	Non necessaria in quanto: <ul style="list-style-type: none"> • Già previsto dalle disposizioni normative vigenti
"Obbligo copertura botti a fine stagione venatoria"	Non necessaria in quanto: <ul style="list-style-type: none"> • Oggetto di apposito provvedimento della Giunta regionale • Sottoposto a procedura per la Valutazione di Incidenza • Oggetto di specifica misura correttiva []
"Max n. 3 cacciatori/n. appostamenti individuati per provincia"	Non necessaria in quanto: <ul style="list-style-type: none"> • Già oggetto di apposito provvedimento della Giunta regionale • Sottoposto a procedura per la Valutazione di Incidenza
"Solo canna ad anima liscia calibro tra 12 e 20 (art. 25 L.R. 50/1993)"	Non necessaria in quanto: <ul style="list-style-type: none"> • Non identificabile come misura gestionale • Già previsto dalle disposizioni normative vigenti
"Divieto uso pallini Piombo"	Non necessaria in quanto: <ul style="list-style-type: none"> • Già previsto dalle disposizioni normative vigenti
"Densità venatoria: 1 cacciatore/30 Ha TASP"	Non necessaria in quanto: <ul style="list-style-type: none"> • Già oggetto di apposito provvedimento della Giunta regionale • Sottoposto a procedura per la Valutazione di Incidenza
"Divieto caccia sugli scanni" (Laguna di Venezia)	Non necessaria in quanto: <ul style="list-style-type: none"> • Sottoposto all'analisi nello studio per la procedura per la Valutazione di Incidenza

Proposta di misure gestionali PFVR 2022-2027	Esito dell'analisi
	<ul style="list-style-type: none"> • Non presenti nelle cartografie degli habitat e habitat di specie distribuite dalla Regione del Veneto (necessitano infatti di una dinamica fluviale attiva per formarsi)
"Divieto caccia sugli SCANNI A MARE" (Provincia di Rovigo)	Non necessaria in quanto: <ul style="list-style-type: none"> • Già previsto dalle disposizioni normative vigenti
"Divieto caccia sulle strutture del MOSE"	Non necessaria in quanto: <ul style="list-style-type: none"> • Già previsto dalle disposizioni normative vigenti • Non fa parte del TASP
"Divieto istituzione A.A.T.V. e Centri di riproduzione di Selvaggina"	Non necessaria in quanto: <ul style="list-style-type: none"> • Oggetto di apposito provvedimento della Giunta regionale • Sottoposto a procedura per la Valutazione di Incidenza
"Divieto Z.A.C."	Non necessaria in quanto: <ul style="list-style-type: none"> • Oggetto di apposito provvedimento della Giunta regionale • Sottoposto a procedura per la Valutazione di Incidenza • Oggetto di specifica misura correttiva [MC10]
"Divieto Z.A.C. CON SPARO"	Non necessaria in quanto: <ul style="list-style-type: none"> • Oggetto di apposito provvedimento della Giunta regionale • Sottoposto a procedura per la Valutazione di Incidenza • Oggetto di specifica misura correttiva [MC10]
"Sospensione dell'attività di addestramento, allenamento e gare cani in un buffer di 200 metri dal perimetro del sito nel periodo dal 1° aprile - 31 luglio"	Non necessaria in quanto: <ul style="list-style-type: none"> • Oggetto di apposito provvedimento della Giunta regionale • Già dettagliato dalle disposizioni normative vigenti • Sottoposto a procedura per la Valutazione di Incidenza • Oggetto di specifica misura correttiva [MC10]
"Divieto immissione selvaggina per ripopolamento"	Non necessaria in quanto: <ul style="list-style-type: none"> • Oggetto di apposito provvedimento della Giunta regionale • Già dettagliato dalle disposizioni normative vigenti • Sottoposto a procedura per la Valutazione di Incidenza
"Divieto immissione selvaggina d'allevamento"	Non necessaria in quanto: <ul style="list-style-type: none"> • Oggetto di apposito provvedimento della Giunta regionale • Già dettagliato dalle disposizioni normative vigenti • Sottoposto a procedura per la Valutazione di Incidenza

Posta l'inattualità del soprarichiamato dispositivo, di seguito sono formulate le proposte di carattere generale per tutto il territorio del TASP regionale oggetto del Piano.

Dettaglio delle misure

MISURE DI CONSERVAZIONE (CO)	
mantenimento delle superfici interessate da formazioni boscate naturali o artificiali (qualora sostenibile), arbusteti e terreni in abbandono [CO 1]	pianura - collina - montagna
mantenimento e miglioramento delle alberate d'alto fusto e delle siepi lineari esistenti; interventi di mantenimento e potenziamento della diversificazione ambientale dell'attuale rete di siepi esistenti mediante infoltimento e sostituzione di piante deperienti con piantumazione di esemplari sparsi di specie coerenti con l'ecologia dell'area (quali ad esempio sorbo, rosa canina, biancospino, sanguinello, ligustro, pioppo, frassino, salice, ecc.) [CO 2]	pianura - collina
mantenimento di aree e strisce a prato stabile da sfalcio [CO 3]	pianura - collina - montagna
mantenimento dei prati, prati-pascolo e pascoli, anche abbandonati [CO 4]	pianura - collina - montagna
mantenimento di aree a vocazione palustre con copertura a fragmiteto e cariceto e manutenzione dei biotopi umidi naturali esistenti [CO 5]	pianura - collina - montagna
mantenimento di prati arborati con sfalcio biennale e mantenimento degli arbusteti (qualora questi non siano frutto di recente colonizzazione, rispetto ad ecosistemi di maggior pregio naturalistico) [CO 6]	pianura - collina - montagna
mantenimento degli incolti, con unico sfalcio annuale esclusivamente estivo dopo il 15 di luglio [CO 7]	pianura - collina - montagna
mantenimento delle marcite (prati marcitori) [CO 8]	pianura - collina
corretta gestione idraulica finalizzata alla fitodepurazione e alla ossigenazione delle acque [CO 9]	vallivo - lagunare - deltizio
mantenimento delle fasce a vegetazione alofila, con particolare riferimento a specie e habitat compresi nelle direttive comunitarie [CO 10]	vallivo - lagunare - deltizio
mantenimento di laghi con caratteristiche adeguate alla presenza di anatidi e, in particolare, anatre tuffatrici [CO 11]	vallivo - lagunare - deltizio

Le misure sono da intendersi estese all'intero territorio, poiché rafforzano l'efficacia nella tutela dei siti della rete Natura 2000, in quanto si evita di considerare queste aree come isole ad elevata biodiversità a sé stanti, favorendo viceversa lo scambio e la diffusione delle (meta)popolazioni ivi rappresentate.

Ciò è previsto in piena osservanza delle disposizioni di cui all'articolo 11 della direttiva 92/43/Cee, rispetto alla strutturazione della rete ecologica regionale configurata con il Piano Territoriale Regionale di Coordinamento e attuata da Province e Comuni.

Sono da applicare in via prioritaria le seguenti misure:

- mantenimento dei prati, prati-pascolo e pascoli, anche abbandonati [CO 4] per le aree di collina e montagna con particolare riguardo al mantenimento degli habitat e habitat di specie della rete Natura 2000;
- mantenimento e miglioramento delle alberate d'alto fusto e delle siepi lineari esistenti; interventi di mantenimento e potenziamento della diversificazione ambientale dell'attuale rete di siepi esistenti mediante infoltimento e sostituzione di piante deperienti con piantumazione di esemplari sparsi di specie coerenti con l'ecologia dell'area (quali ad esempio sorbo, rosa canina, biancospino, sanguinello, ligustro, pioppo, frassino, salice, ecc.) [CO 2] per le aree di pianura;
- mantenimento delle fasce a vegetazione alofila, con particolare riferimento a specie e habitat compresi nelle direttive comunitarie [CO 10] nelle aree vallivo – lagunari e deltizie.

18. - ZONE E PERIODI PER L'ADDESTRAMENTO, L'ALLENAMENTO E LE GARE DI CANI

Riferimento: Piani faunistico-venatori (Art. 10, comma 8, lettera e), L. 157/1992); Modifiche necessarie al Piano, che non incidono sui criteri informativi (Art. 8, comma 6, L.R. 50/1993)

È definita per tutto il TASP regionale, comprese le Zone di Protezione Speciale (ZPS) la puntuale cartografia delle zone dove l'attività di addestramento, allenamento e gare con i cani è possibile o, temporalmente limitata per la contestuale presenza delle specie dell'avifauna di interesse comunitario che si riproducono a terra.

Tali aree sono ricavate attraverso le specifiche informazioni tecnico scientifiche sulla presenza delle specie di interesse comunitario elaborate nell'ambito dello studio per la valutazione di incidenza, sulla base dei medesimi modelli utilizzati per la Carta delle Vocazioni faunistiche del Veneto (Maxent, https://biodiversityinformatics.amnh.org/open_source/maxent/).

Tale individuazione rappresenta l'applicazione di quanto previsto dall'articolo 5 del DM n. 184 del 17 ottobre 2007 del MATTM (MASE) che all'Art. 5. "Criteri minimi uniformi per la definizione delle misure di conservazione per tutte le ZPS", comma 1, che affida alla Regione il compito di porre il divieto per svolgimento dell'attività di addestramento di cani da caccia in relazione alle stesse ZPS.

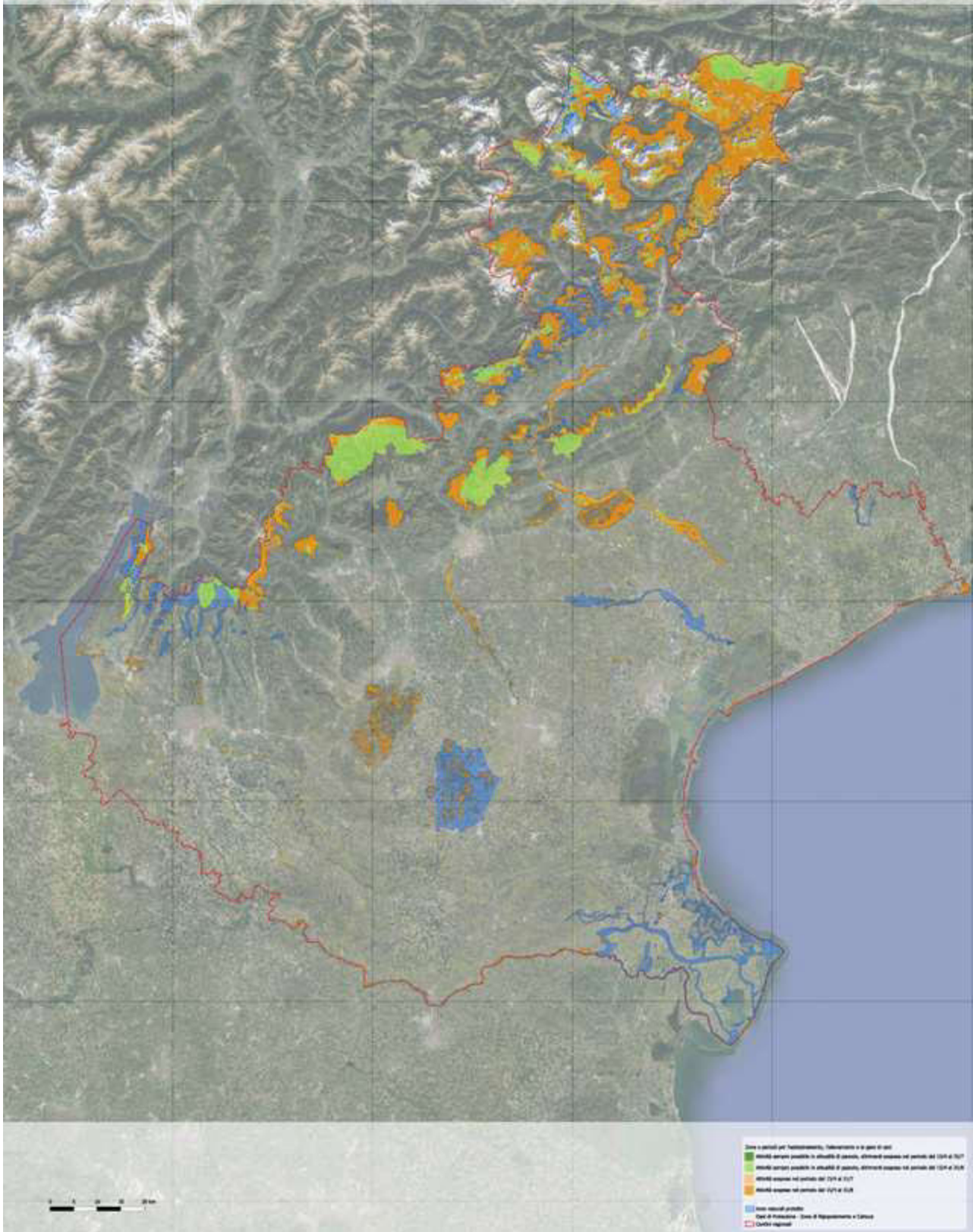
L'utilizzo è previsto principalmente attraverso il dato vettoriale per i sistemi geografici (GIS), sotto se ne riporta in figura la cartografia derivata e in appendice la tavola in formato A0.

Questi dati sono comunicati, ai sensi dell'art. 18 del D.lgs. 152/2006 ss.mm.ii. attraverso il portale web regionale: <https://www.regione.veneto.it/web/agricoltura-e-foreste/piano-faunistico-venatorio>.

Per tutti gli aspetti amministrativi, operativi e ogni ulteriore applicazione del Piano, la cartografia digitale e il dato vettoriale per i sistemi geografici (GIS) possono anche essere consultati e scaricati attraverso l'apposito webgis: <https://idt2.regione.veneto.it/idt/webgis/viewer?webgisId=99>.



Zone e periodi per l'addestramento, l'allenamento e le gare di cani



**Appendici all'Allegato C1 Relazione integrativa al PIANO FAUNISTICO-
VENATORIO 2022-2027**

Appendice 1bis - Report analitico recante la individuazione del Territorio agro-silvo-pastorale (TASP) e la percentuale di territorio di protezione della fauna selvatica

Prov.	Zona	Istituto	TASP	Territorio protetto	OP	ZRC	Parchi e Riserve	Foreste demaniali	Valichi	Fondi chiusi
BL	ZFA	CA BL01	1997,59	0,00	0,00	0,00	0,00	0,00	0,00	0,00
		CA BL02	3455,57	0,00	0,00	0,00	0,00	0,00	0,00	0,00
		CA BL03	2451,49	53,27	53,27	0,00	0,00	0,00	0,00	0,00
		CA BL04	6194,68	205,57	205,57	0,00	0,00	0,00	0,00	0,00
		CA BL05	16086,03	1004,83	28,41	0,00	0,00	976,42	0,00	0,00
		CA BL06	12527,12	1651,40	0,00	0,00	1555,17	96,23	0,00	0,00
		CA BL07	2217,73	1,70	1,70	0,00	0,00	0,00	0,00	0,00
		CA BL08	2812,61	20,37	20,37	0,00	0,00	0,00	0,00	0,00
		CA BL09	1723,14	0,00	0,00	0,00	0,00	0,00	0,00	0,00
		CA BL10	1640,11	0,43	0,00	0,00	0,00	0,43	0,00	0,00
		CA BL11	7278,95	4072,14	20,16	0,00	4051,98	0,00	0,00	0,00
		CA BL12	3471,28	0,00	0,00	0,00	0,00	0,00	0,00	0,00
		CA BL13	6273,04	170,77	170,77	0,00	0,00	0,00	0,00	0,00
		CA BL14	1361,57	0,00	0,00	0,00	0,00	0,00	0,00	0,00
		CA BL15	8531,32	1023,60	718,39	0,00	0,00	0,00	305,21	0,00
		CA BL16	16965,36	6423,80	0,00	0,00	6423,80	0,00	0,00	0,00
		CA BL17	768,38	0,00	0,00	0,00	0,00	0,00	0,00	0,00
		CA BL18	4227,95	123,41	123,41	0,00	0,00	0,00	0,00	0,00
		CA BL19	4559,52	0,00	0,00	0,00	0,00	0,00	0,00	0,00
		CA BL20	3874,53	1919,26	673,82	0,00	0,00	1245,44	0,00	0,00
		CA BL21	8495,31	1945,25	25,40	0,00	1887,84	32,00	0,00	0,00
		CA BL22	2424,07	0,00	0,00	0,00	0,00	0,00	0,00	0,00
		CA BL23	3341,65	0,26	0,00	0,00	0,00	0,26	0,00	0,00
		CA BL24	4922,20	0,00	0,00	0,00	0,00	0,00	0,00	0,00
		CA BL25	4415,34	1899,20	0,00	0,00	1899,20	0,00	0,00	0,00
		CA BL26	5143,28	32,67	32,67	0,00	0,00	0,00	0,00	0,00
		CA BL27	4164,69	421,33	0,00	0,00	421,33	0,00	0,00	0,00
		CA BL28	3515,91	320,32	61,43	0,00	1,04	257,85	0,00	0,00
		CA BL29	3493,99	0,00	0,00	0,00	0,00	0,00	0,00	0,00
		CA BL30	8973,50	79,54	79,54	0,00	0,00	0,00	0,00	0,00
		CA BL31	9268,33	2444,17	0,00	0,00	2444,17	0,00	0,00	0,00
		CA BL32	2213,42	11,88	11,88	0,00	0,00	0,00	0,00	0,00
		CA BL33	2876,56	6,80	6,80	0,00	0,00	0,00	0,00	0,00
		CA BL34	8134,51	48,13	45,24	0,00	0,00	2,88	0,00	0,00
		CA BL35	3458,93	912,27	0,00	0,00	0,00	912,27	0,00	0,00
		CA BL36	2253,86	471,90	0,00	0,00	471,90	0,00	0,00	0,00
		CA BL37	3620,32	615,82	0,00	0,00	0,00	615,82	0,00	0,00
		CA BL38	2057,44	0,00	0,00	0,00	0,00	0,00	0,00	0,00
		CA BL39	5343,87	70,84	70,84	0,00	0,00	0,00	0,00	0,00
		CA BL40	5136,97	531,56	11,87	0,00	519,62	0,07	0,00	0,00

Prov.	Zona	Istituto	TASP	Territorio protetto	OP	ZRC	Parchi e Riserve	Foreste demaniali	Valichi	Fondi chiusi
		CA BL41	1212,45	105,23	105,23	0,00	0,00	0,00	0,00	0,00
		CA BL42	2629,28	408,63	0,00	0,00	0,00	408,63	0,00	0,00
		CA BL43	3962,27	1169,19	0,00	0,00	1169,19	0,00	0,00	0,00
		CA BL44	5983,99	45,05	45,05	0,00	0,00	0,00	0,00	0,00
		CA BL45	1620,97	286,57	0,00	0,00	286,57	0,00	0,00	0,00
		CA BL46	2147,57	225,57	225,57	0,00	0,00	0,00	0,00	0,00
		CA BL47	4972,75	0,00	0,00	0,00	0,00	0,00	0,00	0,00
		CA BL48	2961,57	432,29	0,85	0,00	431,44	0,00	0,00	0,00
		CA BL49	1795,38	0,00	0,00	0,00	0,00	0,00	0,00	0,00
		CA BL50	8378,03	0,00	0,00	0,00	0,00	0,00	0,00	0,00
		CA BL51	4049,69	0,00	0,00	0,00	0,00	0,00	0,00	0,00
		CA BL53	7697,12	5026,07	0,00	0,00	5026,07	0,00	0,00	0,00
		CA BL54	3084,17	0,00	0,00	0,00	0,00	0,00	0,00	0,00
		CA BL55	6004,02	240,07	238,27	0,00	0,00	1,80	0,00	0,00
		CA BL56	5676,22	3864,26	94,01	0,00	3770,25	0,00	0,00	0,00
		CA BL57	1305,33	0,00	0,00	0,00	0,00	0,00	0,00	0,00
		CA BL58	4692,12	1862,37	10,53	0,00	1851,84	0,00	0,00	0,00
		CA BL59	6470,30	395,92	141,06	0,00	0,00	254,86	0,00	0,00
		CA BL60	4146,59	2217,76	0,00	0,00	0,00	2217,76	0,00	0,00
		CA BL61	3983,51	0,00	0,00	0,00	0,00	0,00	0,00	0,00
		CA BL62	1214,74	0,00	0,00	0,00	0,00	0,00	0,00	0,00
		CA BL63	3914,52	0,00	0,00	0,00	0,00	0,00	0,00	0,00
		CA BL64	1709,36	227,67	0,00	0,00	0,00	227,67	0,00	0,00
		CA BL65	6189,74	0,00	0,00	0,00	0,00	0,00	0,00	0,00
		CA BL68	6818,96	915,05	0,00	0,00	690,18	224,87	0,00	0,00
	ZFA Tot.		304292,71	43904,22	3222,14	0,00	32901,60	7475,27	305,21	0,00
BL Tot.			304292,71	43904,22	3222,14	0,00	32901,60	7475,27	305,21	0,00

Prov.	Zona	Istituto	TASP	Territorio protetto	OP	ZRC	Parchi e Riserve	Foreste demaniali	Valichi	Fondi chiusi
PD	ATC	ATC PD01	41453,46	3474,97	547,61	2916,28	0,00	0,00	0,00	11,07
		ATC PD02	58242,66	22206,68	78,04	7024,74	15026,16	0,00	0,00	77,74
		ATC PD03	5458,60	761,98	35,87	531,65	194,47	0,00	0,00	0,00
		ATC PD04	56384,65	11182,98	1028,75	9675,36	433,84	0,00	0,00	45,04
	ATC Tot.		161539,38	37626,61	1690,27	20148,03	15654,46	0,00	0,00	133,85
PD Tot.			161539,38	37626,61	1690,27	20148,03	15654,46	0,00	0,00	133,85

Prov.	Zona	Istituto	TASP	Territorio protetto	OP	ZRC	Parchi e Riserve	Foreste demaniali	Valichi	Fondi chiusi
RO	ATC	ATC RO01	58581,11	14447,67	1072,97	13228,70	0,00	0,00	0,00	146,00
		ATC RO02	44183,70	9625,61	691,42	7687,51	1228,41	0,00	0,00	18,27
		ATC RO03	59529,18	17634,07	694,98	5711,85	11223,15	0,00	0,00	4,10
	ATC Tot.		162293,99	41707,36	2459,37	26628,06	12451,56	0,00	0,00	168,37
RO Tot.			162293,99	41707,36	2459,37	26628,06	12451,56	0,00	0,00	168,37

Prov.	Zona	Istituto	TASP	Territorio protetto	OP	ZRC	Parchi e Riserve	Foreste demaniali	Valichi	Fondi chiusi
TV	ATC	10087,61	1919,96	0,00	1919,96	0,00	0,00	0,00	0,00	10087,61
		9899,19	2187,04	0,00	1630,41	524,03	0,00	0,00	32,61	9899,19
		15643,52	3946,06	0,00	3567,29	305,07	0,00	0,00	73,71	15643,52
		12660,81	3213,61	0,00	1674,53	1370,45	0,00	0,00	168,62	12660,81
		11951,56	3261,24	94,94	3162,58	0,00	0,00	0,00	3,73	11951,56
		9153,85	1882,80	0,00	1257,11	625,69	0,00	0,00	0,00	9153,85
		16391,42	3061,82	28,51	3033,31	0,00	0,00	0,00	0,00	16391,42
		9602,62	1457,63	16,03	1441,60	0,00	0,00	0,00	0,00	9602,62
		9000,54	2041,29	37,12	2004,17	0,00	0,00	0,00	0,00	9000,54
		9760,41	1872,14	0,00	1872,14	0,00	0,00	0,00	0,00	9760,41
	ATC Tot.	114151,54	24843,59	176,59	21563,09	2825,23	0,00	0,00	278,67	114151,54
	ZFA	1689,12	240,89	0,00	240,89	0,00	0,00	0,00	0,00	1689,12
		3527,83	221,87	0,00	210,17	0,00	0,00	0,00	11,70	3527,83
		3002,69	345,44	75,37	246,95	0,00	0,00	0,00	23,13	3002,69
		1727,35	331,24	0,00	331,24	0,00	0,00	0,00	0,00	1727,35
		2891,65	250,79	0,00	241,62	0,00	0,00	0,00	9,17	2891,65
		1259,64	389,98	0,00	214,54	0,00	0,00	0,00	175,44	1259,64
		1275,13	141,54	0,00	141,54	0,00	0,00	0,00	0,00	1275,13
		1551,23	142,65	3,89	138,76	0,00	0,00	0,00	0,00	1551,23
		981,46	160,43	0,00	160,43	0,00	0,00	0,00	0,00	981,46
		2910,57	545,36	0,00	545,36	0,00	0,00	0,00	0,00	2910,57
		1541,83	189,33	71,17	118,16	0,00	0,00	0,00	0,00	1541,83
		1744,55	228,88	0,00	228,88	0,00	0,00	0,00	0,00	1744,55
		722,35	66,69	0,00	66,69	0,00	0,00	0,00	0,00	722,35
		1017,39	87,93	0,00	77,95	0,00	0,00	0,00	9,98	1017,39
		1008,77	64,10	0,00	64,10	0,00	0,00	0,00	0,00	1008,77
		1625,36	68,96	0,00	68,96	0,00	0,00	0,00	0,00	1625,36
		2358,81	183,50	6,27	177,23	0,00	0,00	0,00	0,00	2358,81
		1704,12	138,46	0,00	130,69	0,00	7,77	0,00	0,00	1704,12
		5458,24	952,73	0,00	20,89	0,00	931,84	0,00	0,00	5458,24
		2915,47	201,17	0,00	201,17	0,00	0,00	0,00	0,00	2915,47
		1113,09	159,60	36,34	123,26	0,00	0,00	0,00	0,00	1113,09

Prov.	Zona	Istituto	TASP	Territorio protetto	OP	ZRC	Parchi e Riserve	Foreste demaniali	Valichi	Fondi chiusi
		2243,00	256,45	31,91	224,54	0,00	0,00	0,00	0,00	2243,00
		1147,53	452,80	0,00	452,80	0,00	0,00	0,00	0,00	1147,53
		2301,77	220,91	0,00	220,91	0,00	0,00	0,00	0,00	2301,77
		1522,41	222,81	43,73	179,08	0,00	0,00	0,00	0,00	1522,41
		1221,26	125,45	0,26	125,19	0,00	0,00	0,00	0,00	1221,26
		2177,63	267,65	33,63	234,02	0,00	0,00	0,00	0,00	2177,63
		2670,85	457,66	187,87	269,80	0,00	0,00	0,00	0,00	2670,85
		2105,48	246,16	41,34	204,82	0,00	0,00	0,00	0,00	2105,48
		1731,67	122,36	31,36	91,01	0,00	0,00	0,00	0,00	1731,67
		6793,10	1057,75	197,77	701,53	0,00	3,28	155,17	0,00	6793,10
		1567,87	160,22	0,00	150,71	0,00	0,00	0,00	9,51	1567,87
		1125,94	110,69	0,00	110,69	0,00	0,00	0,00	0,00	1125,94
		4057,97	1779,79	59,31	172,25	0,00	1393,45	154,78	0,00	4057,97
		842,27	108,05	0,00	108,05	0,00	0,00	0,00	0,00	842,27
		1592,91	168,36	0,00	168,36	0,00	0,00	0,00	0,00	1592,91
		628,33	58,70	0,00	58,70	0,00	0,00	0,00	0,00	628,33
		762,49	54,64	11,71	42,93	0,00	0,00	0,00	0,00	762,49
	ZFA Tot.	76519,11	10981,99	831,94	7264,83	0,00	2336,34	309,95	238,93	76519,11
TV Tot.		190670,65	35825,58	1008,53	28827,93	2825,23	2336,34	309,95	517,60	190670,65

Prov.	Zona	Istituto	TASP	Territorio protetto	OP	ZRC	Parchi e Riserve	Foreste demaniali	Valichi	Fondi chiusi
VE	ATC	ATC VE01	52107,47	12453,31	2160,95	9217,96	501,18	60,92	0,00	512,30
		ATC VE02	35701,31	9073,49	434,21	6473,38	0,00	0,00	0,00	2165,90
		ATC VE03	35675,11	4382,62	761,86	3366,53	94,09	0,00	0,00	160,15
		ATC VE04	24569,62	5658,49	612,91	4566,48	112,18	0,00	0,00	366,92
		ATC VE05	53696,91	19677,46	19625,90	0,01	0,00	0,00	0,00	51,55
	ATC Tot.		201750,41	51245,38	23595,83	23624,36	707,44	60,92	0,00	3256,82
VE Tot.			201750,41	51245,38	23595,83	23624,36	707,44	60,92	0,00	3256,82

Prov.	Zona	Istituto	TASP	Territorio protetto	OP	ZRC	Parchi e Riserve	Foreste demaniali	Valichi	Fondi chiusi
VI	ATC	ATC VI01	74400,95	2613,92	260,68	2177,86	24,79	0,00	0,00	150,59
		ATC VI02	51190,66	6766,38	970,68	5446,33	0,00	0,00	0,00	349,38
	ATC Tot.		125591,62	9380,30	1231,36	7624,18	24,79	0,00	0,00	499,97
	ZFA	CA VI01	5558,06	299,90	137,23	0,00	2,85	138,04	0,00	21,78
		CA VI02	2883,29	607,49	13,20	0,00	594,29	0,00	0,00	0,00
		CA VI03	3896,90	527,48	527,48	0,00	0,00	0,00	0,00	0,00
		CA VI04	2194,45	0,00	0,00	0,00	0,00	0,00	0,00	0,00
		CA VI05	4141,60	460,68	460,68	0,00	0,00	0,00	0,00	0,00
		CA VI06	2048,94	3,24	0,00	0,00	0,00	0,00	0,00	3,24
		CA VI07	947,33	0,00	0,00	0,00	0,00	0,00	0,00	0,00
		CA VI08	3381,51	300,56	300,56	0,00	0,00	0,00	0,00	0,00
		CA VI09	724,06	0,00	0,00	0,00	0,00	0,00	0,00	0,00
		CA VI10	15633,45	2353,80	2353,80	0,00	0,00	0,00	0,00	0,00
		CA VI11	7378,10	0,00	0,00	0,00	0,00	0,00	0,00	0,00
		CA VI12	2751,30	323,58	323,58	0,00	0,00	0,00	0,00	0,00
		CA VI13	5089,39	634,44	632,64	0,00	0,00	0,00	0,00	1,80
		CA VI14	3408,80	619,02	619,02	0,00	0,00	0,00	0,00	0,00
		CA VI15	4509,15	375,00	375,00	0,00	0,00	0,00	0,00	0,00
		CA VI16	1364,49	172,41	172,41	0,00	0,00	0,00	0,00	0,00
		CA VI17	3382,39	373,56	373,56	0,00	0,00	0,00	0,00	0,00
		CA VI18	2411,24	0,00	0,00	0,00	0,00	0,00	0,00	0,00
		CA VI19	3200,45	0,00	0,00	0,00	0,00	0,00	0,00	0,00
		CA VI20	777,38	0,00	0,00	0,00	0,00	0,00	0,00	0,00
		CA VI21	6081,08	1275,41	1275,41	0,00	0,00	0,00	0,00	0,00
		CA VI22	1021,43	111,34	111,34	0,00	0,00	0,00	0,00	0,00
		CA VI23	4345,71	0,00	0,00	0,00	0,00	0,00	0,00	0,00
		CA VI24	2003,04	58,00	58,00	0,00	0,00	0,00	0,00	0,00
		CA VI25	1841,37	162,37	162,37	0,00	0,00	0,00	0,00	0,00
		CA VI26	1203,69	0,00	0,00	0,00	0,00	0,00	0,00	0,00
		CA VI27	1335,63	85,30	85,30	0,00	0,00	0,00	0,00	0,00
		CA VI28	2217,26	113,27	113,27	0,00	0,00	0,00	0,00	0,00
		CA VI29	2157,22	220,10	220,10	0,00	0,00	0,00	0,00	0,00
	ZFA Tot.		97888,73	9076,96	8314,96	0,00	597,14	138,04	0,00	26,82
VI Tot.			223480,35	18457,26	9546,32	7624,18	621,93	138,04	0,00	526,79

Prov.	Zona	Istituto	TASP	Territorio protetto	OP	ZRC	Parchi e Riserve	Foreste demaniali	Valichi	Fondi chiusi
VR	ATC	ATC VR01	27076,51	2628,24	1551,38	1037,62	0,00	0,00	0,00	39,24
		ATC VR02	37787,83	3983,02	1529,33	2303,45	148,23	0,00	0,00	2,01
		ATC VR03	23589,90	4293,88	61,01	4192,19	0,00	0,00	0,00	40,68
		ATC VR04	33032,11	5045,42	583,43	4340,78	0,00	0,00	0,00	121,21
		ATC VR05	30908,17	6899,35	994,65	5837,19	0,00	0,00	0,00	67,51
		ATC VR06	33375,60	7751,75	957,59	6717,43	0,00	0,00	0,00	76,73
	ATC Tot.		185770,12	30601,66	5677,39	24428,66	148,23	0,00	0,00	347,38
	ZFA	CA VR01	4558,68	3048,53	212,77	0,00	0,00	2835,76	0,00	0,00
		CA VR02	2898,38	520,33	503,99	0,00	0,00	2,59	0,00	13,75
		CA VR03	2597,98	971,56	275,23	0,00	0,00	696,34	0,00	0,00
		CA VR04	2469,70	833,02	0,00	0,00	0,00	833,02	0,00	0,00
		CA VR05	2651,93	384,35	384,35	0,00	0,00	0,00	0,00	0,00
		CA VR06	1389,21	468,82	468,82	0,00	0,00	0,00	0,00	0,00
		CA VR07	537,32	0,00	0,00	0,00	0,00	0,00	0,00	0,00
		CA VR08	3365,08	406,94	182,45	0,00	0,00	223,54	0,00	0,95
		CA VR09	2411,46	45,74	0,00	45,74	0,00	0,00	0,00	0,00
		CA VR10	2692,91	670,34	0,00	0,00	526,07	144,27	0,00	0,00
		CA VR11	3964,20	849,85	0,00	0,00	849,85	0,00	0,00	0,00
		CA VR12	3045,75	1827,45	0,00	0,00	1827,45	0,00	0,00	0,00
		CA VR13	6062,71	3501,83	0,00	0,00	3501,83	0,00	0,00	0,00
		CA VR14	3169,28	348,21	0,00	0,00	348,21	0,00	0,00	0,00
		CA VR15	3995,51	1577,66	0,00	0,00	1577,66	0,00	0,00	0,00
		CA VR16	1786,43	111,20	0,00	0,00	111,20	0,00	0,00	0,00
		CA VR17	1375,07	68,90	0,00	68,90	0,00	0,00	0,00	0,00
		CA VR18	2841,36	135,92	0,00	0,00	127,20	8,72	0,00	0,00
		CA VR19	1076,57	148,38	0,00	0,00	148,38	0,00	0,00	0,00
		CA VR20	1898,68	0,00	0,00	0,00	0,00	0,00	0,00	0,00
		CA VR21	851,83	0,00	0,00	0,00	0,00	0,00	0,00	0,00
		CA VR22	470,63	0,00	0,00	0,00	0,00	0,00	0,00	0,00
		CA VR23	1050,79	191,53	191,53	0,00	0,00	0,00	0,00	0,00
	ZFA Tot.		57161,47	16110,57	2219,14	114,64	9017,85	4744,24	0,00	14,70
VR Tot.			242931,59	46712,23	7896,53	24543,30	9166,08	4744,24	0,00	362,08

	TASP ATC	TASP ZFA	TASP tot.	Territorio protetto	OP	ZRC	Parchi e Riserve	Foreste demaniali	Valichi	Fondi chiusi
Tot. Regione	951097,05	535862,02	1486959,07	275436,26	49376,61	131395,85	74328,31	14754,82	615,16	4965,51

- ATC: 195404,87 / 951097,05 = **20,55%** [20,43% segnalati con DGR/CR 114/2023 e 20,30% con DACR 85/2023]
- CA: 80073,76 / 535862,02 = **14,94%** [14,81% segnalati con DGR/CR 114/2023 e 14,71% con DACR 85/2023]

Dettaglio relativo alle Oasi di Protezione e alle Zone di ripopolamento e Cattura

Provincia	Zona	Istituto	Codice	Nome	TASP (ha)
BL	ZFA	CA BL03	OP_BL_001	LAGO DI ALLEGHE 1	31,99
			OP_BL_023	MONTE PELSA 3	18,24
			OP_BL_026	MONTE PELSA 1	3,05
		CA BL04	OP_BL_016	LAGO DI CORLO	205,57
		CA BL05	OP_BL_017	LAGO DI MISURINA	28,41
		CA BL07	OP_BL_021	LAGO DI VODO 1	1,70
		CA BL08	OP_BL_011	LAGO DI CADORE 1	20,37
		CA BL11	OP_BL_009	LAGO DI BUSCHE 1	20,16
		CA BL13	OP_BL_003	COSTA CIAURINA	161,62
			OP_BL_022	LAGO DI VODO 2	9,15
		CA BL15	OP_BL_032	COMELICO SUPERIORE	1023,58
		CA BL18	OP_BL_012	LAGO DI CADORE 2	123,41
		CA BL20	OP_BL_018	LAGO DI SANTA CROCE 1	673,82
		CA BL21	OP_BL_031	TORBIERA DI LIPOI	25,40
		CA BL26	OP_BL_007	LAGHETTO SEINAIGA E PONTE SERRA 1	29,90
			OP_BL_008_2	LAGHETTO SEINAIGA E PONTE SERRA 3	2,77
		CA BL28	OP_BL_004	LAGHETTI DELLA RIMONTA 1	42,16
			OP_BL_010	LAGO DI BUSCHE 2	19,27
		CA BL30	OP_BL_028	VALPAROLA	79,54
		CA BL32	OP_BL_013	LAGO DI CADORE 3	11,88
		CA BL33	OP_BL_014	LAGO DI CADORE 4	6,80
		CA BL34	OP_BL_005	LAGHETTI DELLA RIMONTA 2	45,24
		CA BL39	OP_BL_015	LAGO DI CADORE 5	70,84
		CA BL40	OP_BL_033	LAGO DI SANTA CROCE 3	11,87
		CA BL41	OP_BL_019	LAGO DI SANTA CROCE 2	105,23
		CA BL44	OP_BL_002	LAGO DI ALLEGHE 2	45,05
		CA BL46	OP_BL_029	REGOLE COSTA SAN NICOLO'	225,57
		CA BL48	OP_BL_006	LAGHETTI DELLA RIMONTA 3	0,85
		CA BL55	OP_BL_030	SOLAROLI	238,27
		CA BL56	OP_BL_020	LAGO DI VEDANA	94,01
		CA BL58	OP_BL_008_1	LAGHETTO SEINAIGA E PONTE SERRA 2	10,53
		CA BL59	OP_BL_023	MONTE PELSA 3	0,13
			OP_BL_026	MONTE PELSA 1	140,93
	ZFA tot.				3527,33
BL tot.					3527,33

Provincia	Zona	Istituto	Codice	Nome	TASP (ha)
PD	ATC	ATC PD01	OP_PD_001	BACINO GIARETTA	78,04
			OP_PD_006	CAVE DI RUBANO	140,18
			OP_PD_007	CONTESSA	36,15
			OP_PD_013	TERGOLA PALUDI DI ONARA	268,26
			OP_PD_014	TEGOLA	3,30
			OP_PD_015	VILLA CONTARINI	21,70
			ZRC_PD_001	ARMENDOLA	53,09
			ZRC_PD_010	BRENTELLA	97,05
			ZRC_PD_011	BRONZOLA	48,01
			ZRC_PD_013	BUSIAGO	178,99
			ZRC_PD_016	CAMPAGNA VECCHIA - PRAE	48,15
			ZRC_PD_017	CAMPAGNALTA	47,67
			ZRC_PD_019	CAMPANELLO	96,01
			ZRC_PD_021	CHIERICATI	51,25
			ZRC_PD_022	CONTARINI	85,01
			ZRC_PD_024	DORANA	46,79
			ZRC_PD_027	FIUMICELLO	59,15
			ZRC_PD_032	GHEBO	47,76
			ZRC_PD_033	GIARABASSA	38,62
			ZRC_PD_035	GRANTORTO	40,34
			ZRC_PD_038	GUIZZE	88,15
			ZRC_PD_047	MEIANIGA	43,48
			ZRC_PD_049	MOLINI	52,78
			ZRC_PD_053	MUSON VECCHIO	90,07
			ZRC_PD_056	PERSEGARA	76,73
			ZRC_PD_057	PIERETTO	54,02
			ZRC_PD_059	PRATI	53,12
			ZRC_PD_061	SANT'EUFEMIA	55,61
			ZRC_PD_065	SARDENA	57,48
			ZRC_PD_066	SCUOLA	47,52
			ZRC_PD_067	STRAELLE	53,18
			ZRC_PD_070	TRON	58,01
			ZRC_PD_077	VILLA KERIAN	120,94
			ZRC_PD_078	VILLA RAPPÀ	54,43
			ZRC_PD_079	VILLARANZA	59,69
			ZRC_PD_081	VOLPE	51,62
			ZRC_PD_086	OLMEO	421,46
			ZRC_PD_088	PADOVA OVEST	327,85
			ZRC_PD_089	VIGODARZERE	100,27
			ZRC_PD_141	VACCARINO TREMIGNON	92,76
			ZRC_PD_142	PARCO DI PUNTA SPERON	19,22
		ATC PD02	OP_PD_002	BACINO VALGRANDE - LAVACCI	50,82
			OP_PD_009	LE VALLETTE	13,20
			OP_PD_011	PALU'	14,02
			ZRC_PD_005	BOARA PISANI	448,02

Provincia	Zona	Istituto	Codice	Nome	TASP (ha)
			ZRC_PD_014	CA' BRAGGIAN	196,36
			ZRC_PD_018	CAMPAGNAZZA PAJETTE	501,39
			ZRC_PD_030	FRATTESINA	522,82
			ZRC_PD_036	GRANZA	211,03
			ZRC_PD_037	GROMPE	234,78
			ZRC_PD_039	LA CAMPAGNOLA	141,77
			ZRC_PD_040	LAVACCI	695,44
			ZRC_PD_045	LUSIA	103,70
			ZRC_PD_046	MARABIA	59,31
			ZRC_PD_050	MONTAGNANA	290,54
			ZRC_PD_054	OSPEDALETTO	303,90
			ZRC_PD_063	SABBIONARA	156,66
			ZRC_PD_072	VAL VECCHIA - VAL NUOVA	654,90
			ZRC_PD_073	VALGRANDE	421,45
			ZRC_PD_074	VALLI	193,81
			ZRC_PD_075	VEGGIANO	385,00
			ZRC_PD_076	VEGRI	211,77
			ZRC_PD_080	VISENTINA	266,04
			ZRC_PD_082	ABANO	320,26
			ZRC_PD_084	CADEASSE	72,47
			ZRC_PD_087	OSPEDALETTO 2	141,47
			ZRC_PD_138	ABANO MONTEGROTTO 2	207,33
			ZRC_PD_139	SELVAZZANO CALDON	123,46
			ZRC_PD_140	GOLENA DEI SABBIONARI (SELVAZZANO DENTRO)	91,88
			ZRC_PD_144	FIUMICELLO	69,18
		ATC PD03	OP_PD_008	CORNARA SUD	35,87
			ZRC_PD_044	LEVADA	208,08
			ZRC_PD_048	MARCATI - FOSSALTA	33,21
			ZRC_PD_052	MUSON	47,88
			ZRC_PD_069	TREBASELEGHE	163,25
			ZRC_PD_143	FRATTE TREBASELEGHE	79,23
		ATC PD04	OP_PD_003	BOSCHETTO VIA BREO	2,92
			OP_PD_004	BOSCHETTO VIA KEPLERO	7,49
			OP_PD_005	CA' DI MEZZO	37,60
			OP_PD_010	MILLECAMPI	568,97
			OP_PD_012	POLVERIERA	54,30
			OP_PD_016	VILLA MIARI	49,85
			OP_PD_037	VALLI MOROSINA GHEBBO STORTO (PEOCINA)	307,62
			ZRC_PD_002	BACCHIGLIONE DESTRA	360,98
			ZRC_PD_003	BACCHIGLIONE SINISTRA	461,75
			ZRC_PD_004	BARBEGARA	722,14
			ZRC_PD_006	BORESSE	344,08
			ZRC_PD_007	BOSCHI	90,25

Provincia	Zona	Istituto	Codice	Nome	TASP (ha)
			ZRC_PD_009	BRAGALEO	330,82
			ZRC_PD_012	BRUSADURE	358,05
			ZRC_PD_015	CA' GIOVANNELLI	374,90
			ZRC_PD_020	CARPANEDO	191,86
			ZRC_PD_023	COROLLO	748,75
			ZRC_PD_025	DUE CANALI	255,40
			ZRC_PD_029	FRAPIERO	599,29
			ZRC_PD_031	GALVANO	328,60
			ZRC_PD_041	LE MARDEVEIE	163,92
			ZRC_PD_042	LE VALLETTE	378,93
			ZRC_PD_043	LE VALLI	358,17
			ZRC_PD_051	MORARO	449,19
			ZRC_PD_055	PALTANA	303,49
			ZRC_PD_058	PONTEMANCO	221,30
			ZRC_PD_060	PREJON	420,57
			ZRC_PD_062	SAN LUCA	632,98
			ZRC_PD_064	SALVAN	276,32
			ZRC_PD_068	TRE PONTI	366,70
			ZRC_PD_071	VAL CORBA	280,96
			ZRC_PD_083	CA' RASI	71,10
			ZRC_PD_137	ABANO MONTEGROTTO 1	586,46
	ATC tot.				21839,89
PD tot.					21839,89

Provincia	Zona	Istituto	Codice	Nome	TASP (ha)
RO	ATC	ATC RO01	OP_RO_007	CAVE BARCHETTA	4,84
			OP_RO_008	CAVE DANA'	8,94
			OP_RO_009	CAVE DELLA FORNACE CAROTTA	25,87
			OP_RO_010	CAVE DI BAGNOLO DI PO	32,41
			OP_RO_012	CAVE DI ZELO	1,99
			OP_RO_013	FIUME ADIGE, TRATTO LUSIA - CONCADIRAME	108,97
			OP_RO_015	FIUME ADIGE, TRATTO VILLA D'ADIGE – BADIA POLESINE	199,49
			OP_RO_016	FIUME PO, TRATTO SALARA - FICAROLO - GAI	400,00
			OP_RO_017	GOLENA DI BERGANTINO	132,41
			OP_RO_018	GORGHI DI TRECENTA	58,06
			OP_RO_019	GORGIO GIARE	0,99
			OP_RO_020	GORGIO MAROLA	8,70
			OP_RO_021	LA BUORA	2,86
			OP_RO_022	LE GORGHE	6,09
			OP_RO_023	PARCO DI VALLALTA E DELLA FOSSA MAESTRA	70,59
			OP_RO_027	VASCHE DI COLOMBANO	10,75
			ZRC_RO_001	AQUILA	177,94
			ZRC_RO_003	ARQUA' POLESINE	304,78
			ZRC_RO_004	ARZARELLO	125,67
			ZRC_RO_005	BAGNOLO DI PO - STIENTA	1176,74
			ZRC_RO_006	BORNIO	359,61
			ZRC_RO_007	BOSCO	297,26
			ZRC_RO_008	BOVAZECCHINO	80,15
			ZRC_RO_013	CAMPO MARZO	221,89
			ZRC_RO_014	CAVALIERI	1233,23
			ZRC_RO_015	CONCADIRAME	406,09
			ZRC_RO_018	COSTIOLA	134,26
			ZRC_RO_020	DOLFIN	1042,85
			ZRC_RO_024	FRASSINELLE	1045,39
			ZRC_RO_026	GIACCIANO CON BARUCHELLA	186,40
			ZRC_RO_027	GUERRA	486,18
			ZRC_RO_028	GURZONE	108,11
			ZRC_RO_030	LENDINARA	1324,87
			ZRC_RO_031	MAROLA	762,00
			ZRC_RO_034	OCCHIOBELLO	387,90
			ZRC_RO_038	PIACENTINA	214,03
			ZRC_RO_043	SALARA	294,80
			ZRC_RO_046	TRECENTA	251,26
			ZRC_RO_047	VALLE DELL'OCA	1416,56
			ZRC_RO_051	ZUCCHERIFICIO	334,83
			ZRC_RO_052	CANARO	364,82
			ZRC_RO_057	SABBIONI	193,01

Provincia	Zona	Istituto	Codice	Nome	TASP (ha)
			ZRC_RO_058	QUIRINA - ZANFORLINETTA	200,05
			ZRC_RO_063	VAL DI FIOCCO 2	0,83
			ZRC_RO_064	GOGNANO	97,20
		ATC RO02	OP_RO_006	CANALBIANCO, TRATTO PALA' - MAGNOLINA	80,41
			OP_RO_011	CAVE DI GRIGNANO POLESINE	23,21
			OP_RO_014	FIUME ADIGE, TRATTO S. MARTINO DI VENEZZE PETTORAZZA GRIMANI	168,22
			OP_RO_024	PO	338,29
			OP_RO_025	VALLONA DI LOREO	63,45
			OP_RO_026	VASCHE DI BOTTRIGHE	17,40
			OP_RO_028	VASCHE LOC. ISOLELLA	0,44
			ZRC_RO_010	CA' NEGRA	258,85
			ZRC_RO_012	CAMPAGNAZZE	359,38
			ZRC_RO_019	CRESPINO	798,49
			ZRC_RO_022	DRAGONZO	302,58
			ZRC_RO_023	FASANA	1786,57
			ZRC_RO_032	MAZZORNO	104,10
			ZRC_RO_037	PETTORAZZA PETROBELLI	294,87
			ZRC_RO_039	PENSIONANZA	236,92
			ZRC_RO_042	SAN MARTINO	884,59
			ZRC_RO_048	VILLADOSE	969,36
			ZRC_RO_049	VILLANOVA MARCHESANA	566,09
			ZRC_RO_054	GRIGNANO	321,93
			ZRC_RO_055	OSPEDALE	80,81
			ZRC_RO_056	ROVIGO	199,49
			ZRC_RO_059	CA' RANGON	209,08
			ZRC_RO_060	GAVELLO	123,02
			ZRC_RO_061	SASSERAMI	84,94
			ZRC_RO_062	PEZZOLI	106,45
		ATC RO03	OP_RO_001	CA' DOLFIN	77,16
			OP_RO_002	GIARETTE	64,81
			OP_RO_003	GORINO MARE - SULLAM	161,95
			OP_RO_004	IVICA	190,95
			OP_RO_005	SILVANA FLORIDA TRAPELLONIA	200,10
			ZRC_RO_002	ARIANO	487,80
			ZRC_RO_009	CA' CAPPELLO	223,76
			ZRC_RO_011	CA' VENIER	392,34
			ZRC_RO_016	CORBOLA	128,38
			ZRC_RO_017	CORNERINA	209,47
			ZRC_RO_021	DOSSI	186,88
			ZRC_RO_025	FRATERNA	581,53
			ZRC_RO_029	LA VALLE	1305,63
			ZRC_RO_033	OCA	393,37
			ZRC_RO_036	PASCOLON	180,37

Provincia	Zona	Istituto	Codice	Nome	TASP (ha)
			ZRC_RO_040	PORTESINE BOCCAVECCHIA	161,59
			ZRC_RO_041	RAMELLO	118,58
			ZRC_RO_044	SEGA'	175,88
			ZRC_RO_045	TAGLIO DI PO	382,95
			ZRC_RO_050	VILLAREGIA	784,95
	ATC tot.				29089,05
RO tot.					29089,05

Provincia	Zona	Istituto	Codice	Nome	TASP (ha)
TV	ATC	ATC TV01	ZRC_TV_006	BANDIERON	309,21
			ZRC_TV_061	LE TOFANE	328,26
			ZRC_TV_088	PERER	329,02
			ZRC_TV_092	POGGIANA	398,24
			ZRC_TV_099_1	RASPA 1	74,05
			ZRC_TV_099_2	RASPA 2	120,53
			ZRC_TV_099_3	RASPA 3	47,34
			ZRC_TV_117	SPINEDA	158,80
			ZRC_TV_133	CASELLE SARETTA	154,50
		ATC TV02	ZRC_TV_079	MUSONELLO	1036,09
			ZRC_TV_109	SAN FLORIANO	117,61
			ZRC_TV_141	BARCON 1	478,21
		ATC TV03	ZRC_TV_043	FALZE'	411,41
			ZRC_TV_044	FELTRINA	271,58
			ZRC_TV_048	GRILLO	89,24
			ZRC_TV_073	MAURE	127,40
			ZRC_TV_093	PORCELLENGO	390,65
			ZRC_TV_094	POSTUMIA	1710,85
			ZRC_TV_128	VISNADELLO 1	155,81
			ZRC_TV_132	BOSCO DEL RESPIRO	79,92
			ZRC_TV_135	ISTRANA	20,41
			ZRC_TV_136	PADERNO	44,25
			ZRC_TV_137	SALA DI CAMPAGNA	88,53
			ZRC_TV_142	BARCON 2	177,24
		ATC TV04	ZRC_TV_008	BARROLLO - SERVA	215,90
			ZRC_TV_031	CONDULMER	99,95
			ZRC_TV_032	CONSCIO	136,82
			ZRC_TV_039	DIANA	129,58
			ZRC_TV_060	LE GRAZIE	221,35
			ZRC_TV_071	MAROCCO	187,70
			ZRC_TV_091	PIOVEGA	154,15
			ZRC_TV_102	RIGOLO	78,28
			ZRC_TV_112	SCHIAVONIA	246,36
			ZRC_TV_130	ZERMANSON 1	115,15
			ZRC_TV_131	ZERMANSON 2	89,28
		ATC TV05	OP_TV_003	BOSCO DEGLI ONTANI	1,16
			OP_TV_006	BOSCO GALILEO	2,91
			OP_TV_007	CARBONERA	13,16
			OP_TV_016	FONTANE BIANCHE L.	39,10
			OP_TV_024	OSSARIO	26,05
			OP_TV_025	PESCHIERA	4,31
			OP_TV_047	MONTEGRAPPA	8,24
			ZRC_TV_005	BANDIE	103,40
			ZRC_TV_010	BERTI 1	19,57
			ZRC_TV_045	FONTANE BIANCHE	73,66

Provincia	Zona	Istituto	Codice	Nome	TASP (ha)
			ZRC_TV_058	LE CAMPAGNE	149,19
			ZRC_TV_074	MEDIOPIAVE 1	1036,83
			ZRC_TV_078	MONTI	346,35
			ZRC_TV_080	ONESTI	90,07
			ZRC_TV_122	TINCA	17,06
			ZRC_TV_125_1	VALLIO - MEOLO 1	933,99
			ZRC_TV_125_2	VALLIO - MEOLO 2	20,98
			ZRC_TV_134	FONTANE BIANCHE 2	23,10
			ZRC_TV_146	STORGA - CARBONERA	348,37
		ATC TV06	ZRC_TV_003	BAGAGGIOLO	71,79
			ZRC_TV_011	BERTI 2	91,49
			ZRC_TV_024	CLAUDIA AUGUSTA	144,63
			ZRC_TV_037	ABBAZIA - CORREGGIO	348,66
			ZRC_TV_110	SAN PIETRO	38,85
			ZRC_TV_120	SUSANNA	544,41
			ZRC_TV_144	ROVETO	17,28
		ATC TV07	OP_TV_014	EMILIO	15,91
			OP_TV_015	FELICE	12,60
			ZRC_TV_015	CALANDRA	287,51
			ZRC_TV_025_1	CODOLO 1	209,77
			ZRC_TV_025_2	CODOLO 2	18,58
			ZRC_TV_033	CORNER	178,54
			ZRC_TV_047	GRASSAGA	66,54
			ZRC_TV_050	LA BORNIA	165,57
			ZRC_TV_067	MANDRE	348,72
			ZRC_TV_068	MARCELLO	269,71
			ZRC_TV_069	MARENO	254,23
			ZRC_TV_075	MEDIOPIAVE 2	729,24
			ZRC_TV_121	TEMPIO	95,49
			ZRC_TV_140	CALGRANDE	409,40
		ATC TV08	OP_TV_001	BOSCO BASALGHELLE	13,93
			OP_TV_004	BOSCO DI GAIARINE	2,10
			ZRC_TV_009	BASALGHELLE	372,76
			ZRC_TV_046	FOSSAMARA	407,14
			ZRC_TV_090	PIANZANO	421,28
			ZRC_TV_143	ROVERBASSO	240,42
		ATC TV09	OP_TV_002	BOSCO CAVALIER	8,65
			OP_TV_005	BOSCO DI OLME'	28,47
			ZRC_TV_001	ARZERI 1	0,06
			ZRC_TV_002	ARZERI 2	38,66
			ZRC_TV_013	BRISCHE	286,26
			ZRC_TV_021	CAVALIER	314,84
			ZRC_TV_040	DONEGAL	524,98
			ZRC_TV_052	LA MOROSINA	494,39
			ZRC_TV_053	LAGHI 1	89,98

Provincia	Zona	Istituto	Codice	Nome	TASP (ha)
			ZRC_TV_100	REDIGOLE	254,99
		ATC TV10	ZRC_TV_001	ARZERI 1	122,57
			ZRC_TV_004	BALDIZZA	245,33
			ZRC_TV_017	CARBONARE	374,76
			ZRC_TV_019	CASONI	375,37
			ZRC_TV_042	FAE'	304,36
			ZRC_TV_047	GRASSAGA	0,14
			ZRC_TV_086	PARADISO	449,60
	ATC tot.				21739,68
	ZFA	CA TV01	ZRC_TV_111	SAN ROCCO	157,48
			ZRC_TV_139	SAN ROCCO 2	83,40
		CA TV02	ZRC_TV_022	CERLETTI	32,52
			ZRC_TV_038	COSTA	77,05
			ZRC_TV_065	GELERA	100,60
		CA TV03	OP_TV_042	VALGRANDE 1	56,29
			OP_TV_043	VALGRANDE 2	19,08
			ZRC_TV_029	COL DI GUARDA	33,81
			ZRC_TV_076	MERCATELLI	15,76
			ZRC_TV_106	SAN SALVATORE	197,38
		CA TV04	ZRC_TV_034	CORNOLERE 1	189,16
			ZRC_TV_035	CORNOLERE 2	70,81
			ZRC_TV_148	CORNOLERE 3	71,26
		CA TV05	OP_TV_048	SANTA MARIA	68,37
			ZRC_TV_064	LOREDAN	113,38
			ZRC_TV_113	SELVA 1	128,25
		CA TV06	ZRC_TV_087	PEDERIVA	148,13
			ZRC_TV_149	CAONADA	66,41
		CA TV07	ZRC_TV_119	SULDER	141,54
		CA TV08	OP_TV_023	MOSTACCIN	3,89
			ZRC_TV_012	BOLZON	17,84
			ZRC_TV_072	MARTINAZZO	59,64
			ZRC_TV_129	VOLPI	61,28
		CA TV09	ZRC_TV_081	PAGNAN	67,99
			ZRC_TV_105	SAN MARTINO	92,44
		CA TV10	ZRC_TV_036	CORNOSEGA	468,27
			ZRC_TV_041	EX CORPON BORSO	48,97
			ZRC_TV_124	VAL GIARON	28,11
		CA TV11	OP_TV_010	CORPON	61,08
			OP_TV_013	DON BOSCO	10,09
			ZRC_TV_095	PRA' LONG - VIDI	67,89
			ZRC_TV_151	FORNACE	50,26
		CA TV12	ZRC_TV_098	PUSTERNON	184,89
			ZRC_TV_126	VILLA FIETTA	43,99
		CA TV13	ZRC_TV_062	LONGOMUSON	66,69
		CA TV14	ZRC_TV_063	LONGON	77,95

Provincia	Zona	Istituto	Codice	Nome	TASP (ha)
		CA TV15	ZRC_TV_104	CANOVA - ROVER	64,10
		CA TV16	ZRC_TV_127	VIRAGO	68,96
		CA TV17	OP_TV_018	GARZAIA 1	6,27
			ZRC_TV_103	RIVALUNGA	148,50
			ZRC_TV_150	LEVADA - ONIGO	28,73
		CA TV18	ZRC_TV_026	COL BRIA	130,69
		CA TV19	ZRC_TV_070	MARIECH	915,14
		CA TV20	ZRC_TV_077	MONTECORNO	201,17
		CA TV21	OP_TV_046	ALTO PIAVE 3	36,34
			ZRC_TV_114	SERRAI 1	105,57
			ZRC_TV_115	SERRAI 2	17,69
		CA TV22	OP_TV_044	ALTO PIAVE 1	12,45
			OP_TV_045	ALTO PIAVE 2	19,46
			ZRC_TV_051	LA CASTELLA	224,54
		CA TV23	ZRC_TV_049	ISOLA DEI MORTI	63,59
			ZRC_TV_083	PALU' 1	389,21
		CA TV24	ZRC_TV_085	PALU' 3	220,91
		CA TV25	OP_TV_017	FONTANE BIANCHE S.	43,73
			ZRC_TV_084	PALU' 2	179,08
		CA TV26	OP_TV_042	VALGRANDE 1	0,26
			ZRC_TV_020	CASTELLO	125,19
		CA TV27	OP_TV_008	CASTELBRANDO 1	33,63
			ZRC_TV_107	SAN VIGILIO 1	123,11
			ZRC_TV_123	TRE PONTI	110,91
		CA TV28	OP_TV_009	CASTELBRANDO 2	28,93
			OP_TV_027	SAN BOLDO	158,94
			ZRC_TV_056	LAGHI 4	160,85
			ZRC_TV_108	SAN VIGILIO 2	108,95
		CA TV29	OP_TV_020	LAGHI DI REVINE 1	41,21
			OP_TV_038	MONTEBELLO 1	0,13
			ZRC_TV_054	LAGHI 2	204,82
		CA TV30	OP_TV_021	LAGHI DI REVINE 2	31,36
			ZRC_TV_055	LAGHI 3	91,01
		CA TV31	OP_TV_011	DEI CANAI	78,61
			OP_TV_012	DEL MORTO	83,25
			OP_TV_022	LAGO RESTELLO	13,61
			OP_TV_038	MONTEBELLO 1	14,58
			OP_TV_039	MONTEBELLO 2	32,23
			ZRC_TV_057	LAGO MORTO	599,82
			ZRC_TV_147	SAN GIACOMO	101,71
		CA TV32	ZRC_TV_023	CIADEMA	150,71
		CA TV33	ZRC_TV_101	REFRONTOLO	110,69
		CA TV34	OP_TV_026	PIZZOCON	107,50
			ZRC_TV_030	COL MENEGUZ	172,25
		CA TV35	ZRC_TV_014	CAL DA BOZ	108,05

Provincia	Zona	Istituto	Codice	Nome	TASP (ha)
		CA TV36	ZRC_TV_027	COL DE LA FRATTA	168,36
		CA TV37	ZRC_TV_066	MALOMBRA	58,70
		CA TV38	OP_TV_028	SAN DANIELE	11,71
		CA TV38	OP_TV_028	SAN DANIELE	11,71
			ZRC_TV_116	SOPRACASTELLO	42,93
	ZFA tot.				9132,07
TV tot.					30871,76

Provincia	Zona	Istituto	Codice	Nome	TASP (ha)
VE	ATC	ATC VE01	OP_VE_004	BOLDARA	35,13
			OP_VE_006	BOSCO DI ALVISOPOLI	12,97
			OP_VE_009	BOSCO DI LISON	22,48
			OP_VE_013	BOSCO ZACCHI	0,85
			OP_VE_025	FOCE DEL TAGLIAMENTO	325,79
			OP_VE_027	GRAVE DI MALAFESTA	122,98
			OP_VE_032	PRATI DELLE PARS	2,75
			OP_VE_038	VALLE VECCHIA	810,53
			OP_VE_050	VALLE SAN GAETANO	188,68
			OP_VE_052	VALGRANDE VALLESINA DI BIBIONE 1	41,27
			OP_VE_053	VALGRANDE VALLESINA DI BIBIONE 2	116,91
			OP_VE_054	VALLE PERERA - PELLEGRINI	94,07
			OP_VE_055	VALLE ZIGNAGO	304,78
			OP_VE_056	VALNOVA	142,96
			ZRC_VE_002	ASSICURAZIONI GENERALI	196,13
			ZRC_VE_004	BLESSAGLIA	286,98
			ZRC_VE_007	CASTELLO	254,58
			ZRC_VE_008	CINTO - PRADIPOZZO	594,08
			ZRC_VE_011	CONTARINA	415,36
			ZRC_VE_012	CORBOLONE-GIAI	362,66
			ZRC_VE_015	CROSERE	451,10
			ZRC_VE_017	DESTRA LEMENE	326,81
			ZRC_VE_020	FOSSALTA	517,60
			ZRC_VE_022	FRANZONA-LAME	858,39
			ZRC_VE_028	LISON	1319,62
			ZRC_VE_031	LUGUGNANA - CA' BIANCA	554,48
			ZRC_VE_032	MARANGO	635,29
			ZRC_VE_036	PLEROTE - MUSILI	312,70
			ZRC_VE_037	PRATI NUOVI	259,01
			ZRC_VE_044	SAN GIACOMO	321,68
			ZRC_VE_048	SPADACENTA	192,16
			ZRC_VE_051	TORRESELLA	458,96
			ZRC_VE_054	VILLAVIERA - BRUSSA	393,40
			ZRC_VE_061	ARZINUTTI	346,84
			ZRC_VE_062	CA' CORNIANI	160,11
		ATC VE02	OP_VE_002	ANSE DEL PIAVE	174,30
			OP_VE_005	BOSCHETTO ZANAZZO	3,38
			OP_VE_024	FOCE DEL PIAVE	246,82
			OP_VE_039	VASCHE DI CEGGIA	9,71
			ZRC_VE_009	COMUNELLO	464,07
			ZRC_VE_016	DE ZULIANI DORIA	474,42
			ZRC_VE_018	EX AGS MUSILE	326,23
			ZRC_VE_019	FOSSA' BELLAMADONNA	502,13
			ZRC_VE_021	FOSSETTA	529,62
			ZRC_VE_023	GRIMANI	214,00

		ZRC_VE_024	JANNA	110,19
		ZRC_VE_025	LA TORRE - BUSA TONDA	979,44
		ZRC_VE_026	LE TREZZE	212,58
		ZRC_VE_033	MARTEGGIA	610,39
		ZRC_VE_039	QUADRI-PUGNALIN	339,01
		ZRC_VE_040	ROSETTI - FORNERA	572,50
		ZRC_VE_046	SETTE CASONI	1036,72
		ZRC_VE_052	VALLE OSSI	33,70
		ZRC_VE_058	CAPOSILE	28,04
		ZRC_VE_060	MUSILE	40,34
	ATC VE03	OP_VE_008	BOSCO DI CARPENEDO	77,01
		OP_VE_010	BOSCO DI MESTRE	165,30
		OP_VE_012	BOSCO OSELLINO	11,99
		OP_VE_018	CAVE DEL PRAELLO	58,35
		OP_VE_019	CAVE DI GAGGIO NORD	96,28
		OP_VE_020	CAVE DI LUNEO	5,13
		OP_VE_021	CAVE DI MARTELLAGO	62,78
		OP_VE_022	CAVE DI NOALE	71,33
		OP_VE_023	CAVE DI SALZANO	76,16
		OP_VE_033	SAN GIULIANO 1	49,93
		OP_VE_057	VALLE SERRAGLIA 1	36,49
		OP_VE_085	BACINO SAVE	51,11
		ZRC_VE_003	BACCHIN	99,67
		ZRC_VE_006	CALTANA	73,05
		ZRC_VE_014	CORREGGIO	139,65
		ZRC_VE_027	LEON D'ORO	216,86
		ZRC_VE_029	LUGHETTO	436,30
		ZRC_VE_030	LUGO	114,84
		ZRC_VE_033	MARTEGGIA	0,93
		ZRC_VE_034	NOVELLO	18,11
		ZRC_VE_035	PARAURO	32,01
		ZRC_VE_038	PREMAORE	240,07
		ZRC_VE_041	ROSSI	101,94
		ZRC_VE_043	ROVIEGO	71,69
		ZRC_VE_049	STIGLIANO	133,64
		ZRC_VE_050	TESSERA	188,71
		ZRC_VE_053	VERONESE	570,10
		ZRC_VE_056	ZIANIGO	375,93
		ZRC_VE_057	ZUCCARELLO	456,27
		ZRC_VE_064	CAPPELLA DI SCORZE'	55,68
		ZRC_VE_068	SAVE	41,07
	ATC VE04	OP_VE_011	BOSCO NORDIO	204,28
		OP_VE_014	CA' PASQUA	161,97
		OP_VE_026	FOCE DELL'ADIGE	280,16
		OP_VE_030	PALUDE LE MARICE	78,69
		ZRC_VE_001	ACQUAMARZA	563,29

		ZRC_VE_005	BUORO - BRAGHETTA	492,43
		ZRC_VE_010	CONETTA	336,43
		ZRC_VE_013	CORDENAZZO	259,30
		ZRC_VE_042	ROTTANOVA	364,02
		ZRC_VE_045	SAN PIETRO VALCERERE	788,21
		ZRC_VE_047	SISTA ALTA	691,04
		ZRC_VE_055	ZENNARE	476,35
		ZRC_VE_059	CAVARZERE	23,37
		ZRC_VE_065	CA' MOLIN	295,07
		ZRC_VE_066	CAVANELLA D'ADIGE	103,04
		ZRC_VE_067	PUNTA GORZONE	173,95
	ATC VE05	OP_VE_001	ALBERONI	103,31
		OP_VE_003	BOCCA DI LIDO	630,75
		OP_VE_007	BOSCO DI CAMPALTO	0,24
		OP_VE_015	CA' ROMAN	63,13
		OP_VE_016	CASSA DI COLMATA A	202,64
		OP_VE_017	CASSA DI COLMATA D/E	375,95
		OP_VE_028	LA CURA	1079,22
		OP_VE_029	LAGUNA SUD	10091,36
		OP_VE_031	PINETE E DUNE DEL CAVALLINO	193,49
		OP_VE_034	SAN GIULIANO 2	2558,10
		OP_VE_035	SAN NICOLO'	54,11
		OP_VE_036	TESSERA	116,19
		OP_VE_037	VALLE AVERTO	514,95
		OP_VE_058	CA' ZANE	54,92
		OP_VE_059	LAGUNA SUD 2	264,31
		OP_VE_060	VALLE CA' DA RIVA (DETTA VALLE PERINI) 1	71,52
		OP_VE_061	VALLE CAVALLINO BASEGIA_1	112,83
		OP_VE_062	VALLE CAVALLINO BASEGIA_2	41,76
		OP_VE_063	VALLE CONTARINA - TEZZE 1	22,58
		OP_VE_064	VALLE CONTARINA - TEZZE 2	101,18
		OP_VE_065	VALLE CORNIO - FIGHERI 1	156,91
		OP_VE_066	VALLE CORNIO - FIGHERI 2	156,38
		OP_VE_067	VALLE DOGADO 1	66,03
		OP_VE_068	VALLE DOGADO 2	179,13
		OP_VE_069	VALLE DRAGOJESOLO	507,20
		OP_VE_070	VALLE GRASSABO' 1	135,46
		OP_VE_071	VALLE LIO MAGGIORE	138,46
		OP_VE_072	VALLE LIONA OLIVARA 1	8,84
		OP_VE_073	VALLE LIONA OLIVARA 2	26,71
		OP_VE_074	VALLE LIONA OLIVARA 3	50,93
		OP_VE_075	VALLE MONTIRON	402,75
		OP_VE_076	VALLE PALEAZZA SACCHETTA SACCHETTINA 1	89,24
		OP_VE_077	VALLE PALEAZZA SACCHETTA SACCHETTINA 2	22,81
		OP_VE_078	VALLE PALEAZZA SACCHETTA SACCHETTINA 3	74,85
		OP_VE_079	VALLE CA' DA RIVA (DETTA VALLE PERINI) 2	109,08

			OP_VE_080	VALLE PIERIMPIE'	191,31
			OP_VE_081	VALLE SERRAGLIA 2	253,68
			OP_VE_082	VALLE ZAPPA	153,88
			OP_VE_083	VALLESINA GRASSABO'	83,91
			OP_VE_084	VALLE GRASSABO' 2	165,83
			ZRC_VE_053	VERONESE	0,01
	ATC tot.				47393,56
VE tot.					47393,56

Provincia	Zona	Istituto	Codice	Nome	TASP (ha)
VI	ATC	ATC VI01	OP_VI_003	CASTIGLIERI	119,73
			OP_VI_012	LUPIA - SANDRIGO	42,04
			OP_VI_034	GAMBELLARA 1	48,55
			OP_VI_035	GAMBELLARA 2	7,26
			OP_VI_036	GAMBELLARA 3	18,20
			OP_VI_041	RISORGIVE DEL BACCHIGLIONE	24,90
			ZRC_VI_001	ALTAVILLA	0,64
			ZRC_VI_002_1	BRENTA NORD	108,08
			ZRC_VI_002_2	BRENTA SUD	268,02
			ZRC_VI_004	CREAZZO	192,66
			ZRC_VI_006	LE VEGRE	115,69
			ZRC_VI_008	MELEDO	0,33
			ZRC_VI_010	MONTE TURIGI	142,55
			ZRC_VI_011	MONTECCHIO PRECALCINO	240,30
			ZRC_VI_013	MONTORSO	248,13
			ZRC_VI_017	POSCOLE	385,76
			ZRC_VI_021	THIENE	248,71
			ZRC_VI_024	BREGANZE	62,97
			ZRC_VI_033	ARZIGNANO - MONTECCHIO MAGGIORE	74,73
			ZRC_VI_034	ROTTA DEL GUA'	89,29
		ATC VI02	OP_VI_011	LUMIGNANO	107,30
			OP_VI_033	BELVEDERE DI ALONTE	19,12
			OP_VI_037	STAGNI DI CASALE - MONTE CUCCO	833,80
			OP_VI_038	BOSCO DEL QUARELO	10,45
			ZRC_VI_001	ALTAVILLA	34,86
			ZRC_VI_003	COLOMBARA	376,83
			ZRC_VI_007	MADONNA DI LONIGO	286,14
			ZRC_VI_008	MELEDO	268,22
			ZRC_VI_009	MONTE CREARO	45,00
			ZRC_VI_012	MONTICELLO DI LONIGO	258,71
			ZRC_VI_014	MOTTON DI ASIGLIANO	340,02
			ZRC_VI_015	NOVENTA	270,59
			ZRC_VI_016	PALAZZO ROSSO	168,86
			ZRC_VI_018	PRATI COMUNALI - CALLIANA	758,75
			ZRC_VI_019	RONCHI	154,05
			ZRC_VI_020	SPESSA - SAN FELICIANO	450,76
			ZRC_VI_022	BERTESINA	158,06
			ZRC_VI_023	BOSCO DI NANTO	183,73
			ZRC_VI_026_2	GHIZZOLE - GOLENE DEL BACCHIGLIONE	238,96
			ZRC_VI_027	GRISIGNANO	112,79
			ZRC_VI_028	LERINO	87,24
			ZRC_VI_029	MARCHIORETTE DI SOPRA	254,49
			ZRC_VI_030	MONTEGALDELLA	103,66
			ZRC_VI_031	SARMEGO	310,43
			ZRC_VI_032	FIMON	584,15

	ATC tot.				8855,54
	ZFA	CA VI01	OP_VI_002_2	CASOLINE 2	136,84
			OP_VI_040	ROTOLO	138,43
		CA VI02	OP_VI_002_1	CASOLINE 1	13,20
		CA VI03	OP_VI_019	PORTE DEL TORARO	234,36
			OP_VI_028	VALLE DELLA SOLA	293,12
		CA VI05	OP_VI_017_1	MONTE PIAFORA' 1	460,68
		CA VI08	OP_VI_007	COL MANDRE	151,08
			OP_VI_024_3	VAL D'ASSA 3	149,48
		CA VI10	OP_VI_004	CIMA PORTULE	485,64
			OP_VI_008	CORNO DI CAMPO BIANCO	296,72
			OP_VI_009	DUBIELLO	239,04
			OP_VI_015	MONTE ORTIGARA	352,99
			OP_VI_016	MONTE PAOLO	515,68
			OP_VI_018_1	PIANA DI MARCESINA 1	23,47
			OP_VI_025_1	VAL DI NOS 1	0,42
			OP_VI_032	ZINGARELLA - COLOMBARA	439,83
		CA VI12	OP_VI_001	BOSCO LONGALAITA	201,57
			OP_VI_020	PRA' TEDESCHI	75,66
			OP_VI_024_2	VAL D'ASSA 2	46,36
		CA VI13	OP_VI_018_2	PIANA DI MARCESINA 2	3,07
			OP_VI_026_2	VAL GADENA 2	117,30
			OP_VI_027	VALBRENTA	468,61
			OP_VI_039	LISSE - RABBIO	43,66
		CA VI14	OP_VI_014	MONTE CASTELGOMBERTO	339,21
			OP_VI_026_1	VAL GADENA 1	279,81
		CA VI15	OP_VI_025_2	VAL DI NOS 2	105,58
			OP_VI_029	VALLE DI CAMPOMULO	269,43
		CA VI16	OP_VI_013_1	MONTE CAINA 1	172,41
		CA VI17	OP_VI_013_2	MONTE CAINA 2	188,97
			OP_VI_026_3	VAL GADENA 3	184,58
		CA VI21	OP_VI_005	CISMON	1017,35
			OP_VI_006	COL CALZERON	6,92
			OP_VI_031	VALLE DI SANTA FELICITA	251,14
		CA VI22	OP_VI_021	SLAVINON	111,34
		CA VI24	OP_VI_017_2	MONTE PIAFORA' 2	58,00
		CA VI25	OP_VI_022_1	SPITZ TONEZZA 1	162,37
		CA VI27	OP_VI_022_3	SPITZ TONEZZA 3	85,30
		CA VI28	OP_VI_022_2	SPITZ TONEZZA 2	82,18
			OP_VI_024_9	VAL D'ASSA 9	31,09
		CA VI29	OP_VI_030	VALLE DI SAN LORENZO	220,10
	ZFA tot.				8453,00
VI tot.					17308,54

Provincia	Zona	Istituto	Codice	Nome	TASP (ha)
VR	ATC	ATC VR01	OP_VR_003	BOSCO AL MANTICO	50,22
			OP_VR_016	LAGHETTO DEL FRASSINO	77,63
			OP_VR_017_1A	LAGO DI GARDA NORD 1A	94,81
			OP_VR_018	LAGO DI GARDA SUD	1102,73
			OP_VR_023	MONTE MOSCAL	23,60
			ZRC_VR_027	GARDENA	120,29
			OP_VR_029	PONTON	69,33
			OP_VR_043	LUNGO LAGO	133,05
			ZRC_VR_011	CALMASINO	78,26
			ZRC_VR_047	PASTRENGO	146,59
			ZRC_VR_051	QUAIARA	234,26
			ZRC_VR_062	STAFALO	86,15
			ZRC_VR_063	TOMMASI	99,50
			ZRC_VR_072	VERONA SUD	194,60
			ZRC_VR_155	FRASSINO	77,98
		ATC VR02	OP_VR_014	LA MUSELLA	325,61
			OP_VR_028	PARCO DELL'ADIGE	503,19
			OP_VR_036	VAJO GALINA-BORAGO	700,53
			ZRC_VR_007	BON - TREGNAGO	198,97
			ZRC_VR_025	COLOGNOLA	135,46
			ZRC_VR_028	GREZZANA	114,97
			ZRC_VR_029	ILLASI	253,86
			ZRC_VR_039	MONTE FAIARDAN	61,14
			ZRC_VR_043	PALAZZINA	176,18
			ZRC_VR_046	PARCO DELL'ADIGE	147,00
			ZRC_VR_048	POLESAN	135,69
			ZRC_VR_049_1	PONTONCELLO - ZEVIO 1	202,91
			ZRC_VR_050	PROGNO DI VALPANTENA	196,38
			ZRC_VR_060	SARMAZZA	453,31
			ZRC_VR_061	SOAVE	135,78
			ZRC_VR_141	CAVAL MATTARANA	56,92
			ZRC_VR_142	VAGO	34,87
		ATC VR03	OP_VR_020	MONTE BIANCO	1,81
			OP_VR_022	MONTE MAMAOR	1,47
			OP_VR_024	MONTE VENTO	40,17
			OP_VR_035	VACCALDO	17,55
			ZRC_VR_001	ALPO	146,07
			ZRC_VR_012	CALURI	162,27
			ZRC_VR_021	CASELLE	156,10
			ZRC_VR_023	CASTEL DI AZZANO	163,13
			ZRC_VR_034_1	CASARIA	494,08
			ZRC_VR_034_2	GORGHI	334,37
			ZRC_VR_040	OLTRE TIONE NORD	408,96
			ZRC_VR_064	VALEGGIO - BODRON	514,88
			ZRC_VR_066	VIGASIO	380,39

			ZRC_VR_067	VOLPARE	272,77
			ZRC_VR_074	VILLAFRANCA	79,93
			ZRC_VR_145	CAMPAGNA BOARA	179,80
			ZRC_VR_146	FORNACI	672,58
			ZRC_VR_147	PARA EMMAUS	126,63
			ZRC_VR_148	PIZZOLETTA	100,24
		ATC VR04	OP_VR_002_1	BONAVIGO - ROVERCHIARA 1	72,20
			OP_VR_007	CAVE MONETA E BIONDE	99,59
			OP_VR_009	FENILETTO - VALLESE	50,76
			OP_VR_011	GARZAIA CICOGNE	54,98
			OP_VR_030	PONZILOVO	62,08
			OP_VR_031	RIVALUNGA	152,07
			OP_VR_033	SCARDEVARA - ZERPA	91,75
			ZRC_VR_003	ARCOLE	257,81
			ZRC_VR_005	BELFIORE BOVA	135,03
			ZRC_VR_006	BELFIORE NORD	113,02
			ZRC_VR_044	PALU'	150,73
			ZRC_VR_046	PARCO DELL'ADIGE	0,53
			ZRC_VR_049_2	PONTONCELLO - ZEVIO 2	52,19
			ZRC_VR_052	RALDON	235,32
			ZRC_VR_053	RONCO-LE CASAZZE	421,34
			ZRC_VR_054	ROVEREDO DI GUA' - COLOGNA	261,52
			ZRC_VR_056	SAN BONIFACIO LOCARA	257,85
			ZRC_VR_057	SAN TOMIO	433,96
			ZRC_VR_058	SAN VITO	279,13
			ZRC_VR_065	VALLE POGGI ZERPA	264,01
			ZRC_VR_068	ZEVIO EST MORANDO	293,76
			ZRC_VR_069	ZEVIO OVEST SANTA MARIA	410,62
			ZRC_VR_070	ZIMELLA - VERONELLA	381,23
			ZRC_VR_071	CALDIERO	32,32
			ZRC_VR_072	VERONA SUD	4,30
			ZRC_VR_143_1	CA' DEGLI OPPI 1	356,12
		ATC VR05	OP_VR_015	LA TROTARA	43,51
			OP_VR_025	PALUDE BUSATELLO	651,63
			OP_VR_026_1	PALUDE DEL BRUSA' - VALLETTE 1	63,67
			OP_VR_027	PALUDE PELLEGRINA	165,27
			OP_VR_034	TARTARO - VAL TONDA	42,12
			OP_VR_037	VALLI DEL MENAGO	28,45
			ZRC_VR_008	BORGHESANA	804,04
			ZRC_VR_013	CAMPAGNOLA NORD	278,90
			ZRC_VR_014	CAMPAGNOLA SUD	161,81
			ZRC_VR_015	CAMPALANO - RONCANOVA	765,25
			ZRC_VR_016	CAMPOLONGO	453,57
			ZRC_VR_018	CAPO DI SOTTO SANGUINETTO	291,50
			ZRC_VR_022	CASOTTI - ZUCCHE	514,04
			ZRC_VR_030	ISOLA DELLA SCALA PELLEGRINA	248,56

			ZRC_VR_033	LA ZERA	223,97
			ZRC_VR_041	OLTRE TIONE SUD	639,74
			ZRC_VR_045	PALUDE PELLEGRINA	240,09
			ZRC_VR_052	RALDON	0,05
			ZRC_VR_055	SALIZZOLE	398,97
			ZRC_VR_143_2	CA' DEGLI OPPI 2	59,52
			ZRC_VR_149	BOVOLINO	71,33
			ZRC_VR_150	BARABO'	530,39
			ZRC_VR_151	FINILONE	155,46
		ATC VR06	OP_VR_001	ANGIARI	137,52
			OP_VR_002_2	BONAVIGO - ROVERCHIARA 2	86,38
			OP_VR_004	BOSCO TARTARO	96,16
			OP_VR_005	BUSSE' ROSTA	62,47
			OP_VR_006	CAVE DI CADALORA	23,43
			OP_VR_012	GARZAIA DEL FENILON	31,95
			OP_VR_013	GOLENA DEGLI AIRONI	283,75
			OP_VR_026_2	PALUDE DEL BRUSA' - VALLETTE 2	228,36
			OP_VR_042	LE VALLETTE	7,57
			ZRC_VR_002	ANGIARI - LEGNAGO	570,61
			ZRC_VR_008	BORGHESANA	5,56
			ZRC_VR_009	BRAGADINA	515,17
			ZRC_VR_017	CANOVE	404,92
			ZRC_VR_019	CASALINO	699,83
			ZRC_VR_020	CASARA	555,90
			ZRC_VR_026	FUCCHIARA	68,77
			ZRC_VR_031	ISOLELLA	293,82
			ZRC_VR_036	LE STORTE - VALLE DI ZONA	473,22
			ZRC_VR_037	MENA'	513,38
			ZRC_VR_038	MEREGA - TERRAZZO	757,42
			ZRC_VR_042	PAGANINA	303,80
			ZRC_VR_059	SANTO STEFANO	524,12
			ZRC_VR_073	VILLA BARTOLOMEA	479,80
			ZRC_VR_140	ASPARETTO	55,09
			ZRC_VR_152	MARCHESA	207,66
			ZRC_VR_153	SAN ZENO	90,58
			ZRC_VR_154	VAL DI FIOCCO 1	197,78
		ATC tot.			30106,05
	ZFA	CA VR01	OP_VR_017_2	LAGO DI GARDA NORD 2	94,07
			OP_VR_019_1	MONTE BALDO 1	125,20
		CA VR02	OP_VR_017_5	LAGO DI GARDA NORD 5	55,43
			OP_VR_019_2	MONTE BALDO 2	451,15
		CA VR03	OP_VR_010	FERRARA MONTE BALDO	54,06
			OP_VR_019_3	MONTE BALDO 3	221,95
		CA VR05	OP_VR_019_4	MONTE BALDO 4	357,17
			OP_VR_040	TENUTA DEI CERVI 1	16,88

			OP_VR_041	TENUTA DEI CERVI 2	10,30
		CA VR06	OP_VR_017_1B	LAGO DI GARDA NORD 1B	78,49
			OP_VR_017_6	LAGO DI GARDA NORD 6	104,60
			OP_VR_021	MONTE LUPPIA	285,73
		CA VR08	OP_VR_019_5	MONTE BALDO 5	182,45
		CA VR09	ZRC_VR_004	BADIA CALAVENA	45,74
		CA VR17	ZRC_VR_032	LA GROLA	68,90
		CA VR23	OP_VR_008	CORDESPIN - CANALE	191,53
	ZFA tot.				2343,67
VR tot.					32449,72

Appendice 2Abis - Zone di ripopolamento e cattura

Volume 1bis: Treviso - Vicenza - Verona

Provincia	Istituto	Codice	Denominazione	Pagina
		ZRC_TV_061	LE TOFANE	81
		ZRC_TV_099_1	RASPA 1	82
	ATC TV01	ZRC_TV_099_2	RASPA 2	83
		ZRC_TV_099_3	RASPA 3	84
		ZRC_TV_133	CASELLE SARETTA	85
	ATC TV02	ZRC_TV_079	MUSONELLO	86
		ZRC_TV_043	FALZE'	87
	ATC TV03	ZRC_TV_044	FELTRINA	88
		ZRC_TV_073	MAURE	89
	ATC TV04	ZRC_TV_039	DIANA	90
		ZRC_TV_010	BERTI 1	91
		ZRC_TV_058	LE CAMPAGNE	92
		ZRC_TV_080	ONESTI	93
	ATC TV05	ZRC_TV_125_1	VALLIO - MEOLO 1	94
		ZRC_TV_125_2	VALLIO - MEOLO 2	95
		ZRC_TV_145	SAN GIORGIO	96
		ZRC_TV_146	STORGA - CARBONERA	97
		ZRC_TV_024	CLAUDIA AUGUSTA	98
		ZRC_TV_037	ABBAZIA - CORREGGIO	99
	ATC TV06	ZRC_TV_110	SAN PIETRO	100
		ZRC_TV_120	SUSANNA	101
		ZRC_TV_144	ROVETO	102
		ZRC_TV_015	CALANDRA	103
		ZRC_TV_025_1	CODOLO 1	104
	ATC TV07	ZRC_TV_025_2	CODOLO 2	105
		ZRC_TV_069	MARENO	106
		ZRC_TV_075	MEDIOPIAVE 2	107
		ZRC_TV_140	CALGRANDE	108
	ATC TV08	ZRC_TV_046	FOSSAMARA	109
		ZRC_TV_143	ROVERBASSO	110
	CA TV01	ZRC_TV_111	SAN ROCCO	111

TV

Provincia	Istituto	Codice	Denominazione	Pagina
		ZRC_TV_139	SAN ROCCO 2	112
	CA TV02	ZRC_TV_038	COSTA	113
		ZRC_TV_065	GELERA	114
	CA TV04	ZRC_TV_034	CORNOLERE 1	115
		ZRC_TV_148	CORNOLERE 3	116
	CA TV06	ZRC_TV_087	PEDERIVA	117
		ZRC_TV_149	CAONADA	118
	CA TV11	ZRC_TV_151	FORNACE	119
	CA TV12	ZRC_TV_098	PUSTERNON	120
	CA TV14	ZRC_TV_063	LONGON	121
	CA TV15	ZRC_TV_104	CANOVA - ROVER	122
		ZRC_TV_103	RIVALUNGA	123
		ZRC_TV_150	LEVADA - ONIGO	124
	CA TV22	ZRC_TV_051	LA CASTELLA	125
		ZRC_TV_049	ISOLA DEI MORTI	126
	CA TV23	ZRC_TV_083	PALU' 1	127
		ZRC_TV_057	LAGO MORTO	128
	CA TV31	ZRC_TV_147	SAN GIACOMO	129
	CA TV32	ZRC_TV_023	CIADEMA	130
	CA TV38	ZRC_TV_116	SOPRACASTELLO	131
		ZRC_VI_002_1	BRENTA NORD	132
	ATC VI01	ZRC_VI_002_2	BRENTA SUD	133
		ZRC_VI_021	THIENE	134
VI		ZRC_VI_026_2	GHIZOLE - GOLENE DEL BACCHIGLIONE	135
	ATC VI02	ZRC_VI_029	MARCHIORETTE DI SOPRA	136
		ZRC_VR_062	STAFALO	137
	ATC VR01	ZRC_VR_063	TOMMASI	138
	ATC VR02	ZRC_VR_050	PROGNO DI VALPANTENA	139
VR		ZRC_VR_034_1	CASARIA	140
		ZRC_VR_034_2	GORGHI	141
	ATC VR03	ZRC_VR_064	VALEGGIO - BODRON	142
		ZRC_VR_067	VOLPARE	143
		ZRC_VR_145	CAMPAGNA BOARA	144

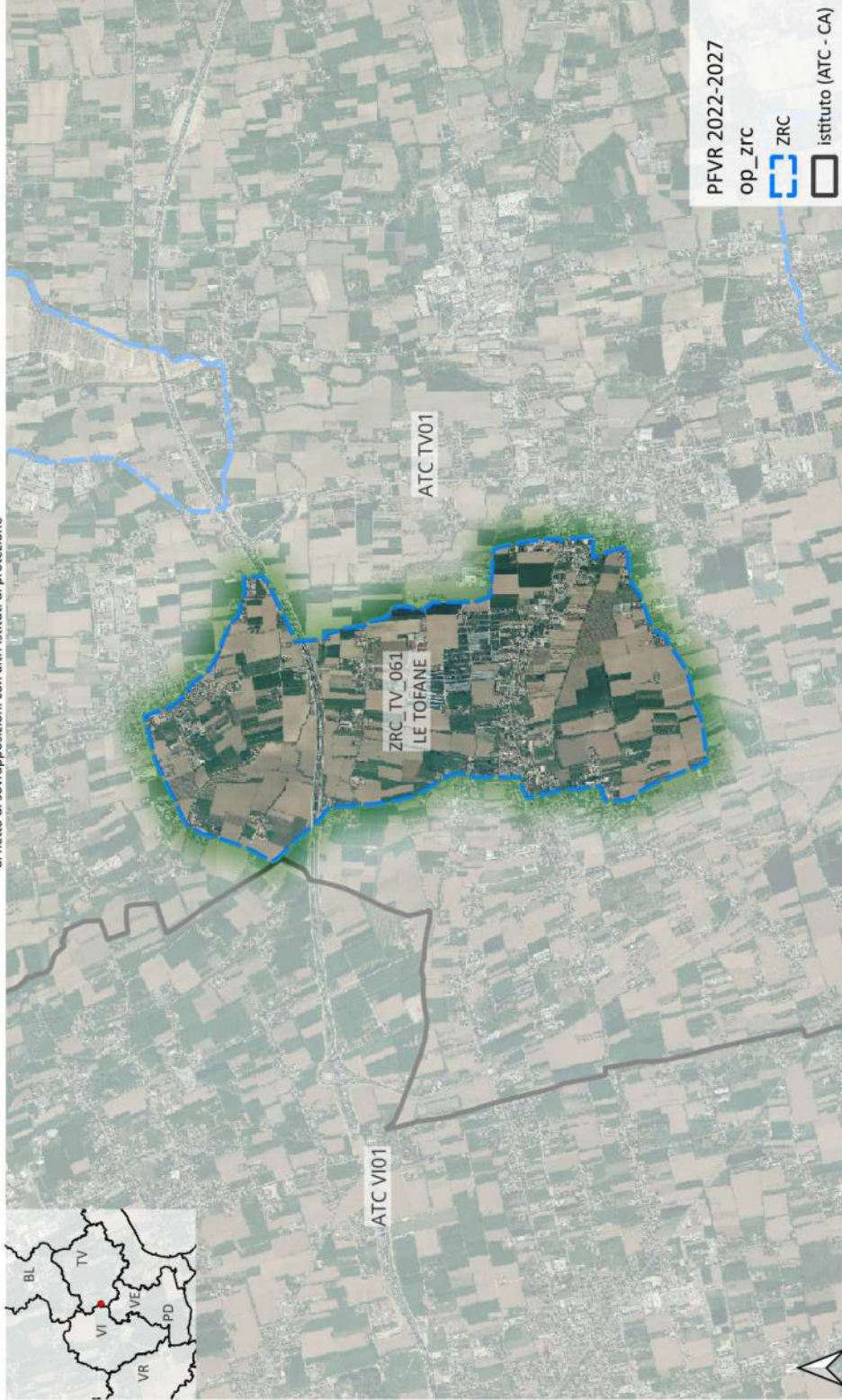
Provincia	Istituto	Codice	Denominazione	Pagina
		ZRC_VR_146	FORNACI	145
		ZRC_VR_147	PARA EMMAUS	146
		ZRC_VR_148	PIZZOLETTA	147
		ZRC_VR_015	CAMPALANO - RONCANOVA	148
		ZRC_VR_022	CASOTTI - ZUCCHE	149
		ZRC_VR_033	LA ZERA	150
		ZRC_VR_041	OLTRE TIONE SUD	151
		ZRC_VR_045	PALUDE PELLEGRINA	152
	ATC VR05	ZRC_VR_143_2	CA' DEGLI OPPI 2	153
		ZRC_VR_149	BOVOLINO	154
		ZRC_VR_150	BARABO'	155
		ZRC_VR_151	FINILONE	156

Provincia	Istituto	Codice	Denominazione	Pagina
		ZRC_VR_009	BRAGADINA	157
		ZRC_VR_019	CASALINO	158
		ZRC_VR_038	MEREGA - TERRAZZO	159
		ZRC_VR_042	PAGANINA	160
		ZRC_VR_059	SANTO STEFANO	161
		ZRC_VR_073	VILLA BARTOLOMEA	162
		ZRC_VR_152	MARCHESA	163
		ZRC_VR_153	SAN ZENO	164
		ZRC_VR_154	VAL DI FIOCCO 1	165

ZRC - LE TOFANE

ATC TV01 - ZRC_TV_061
Area (ha) 424.72
TASP (ha) 328.26
non TASP (ha) 96.46

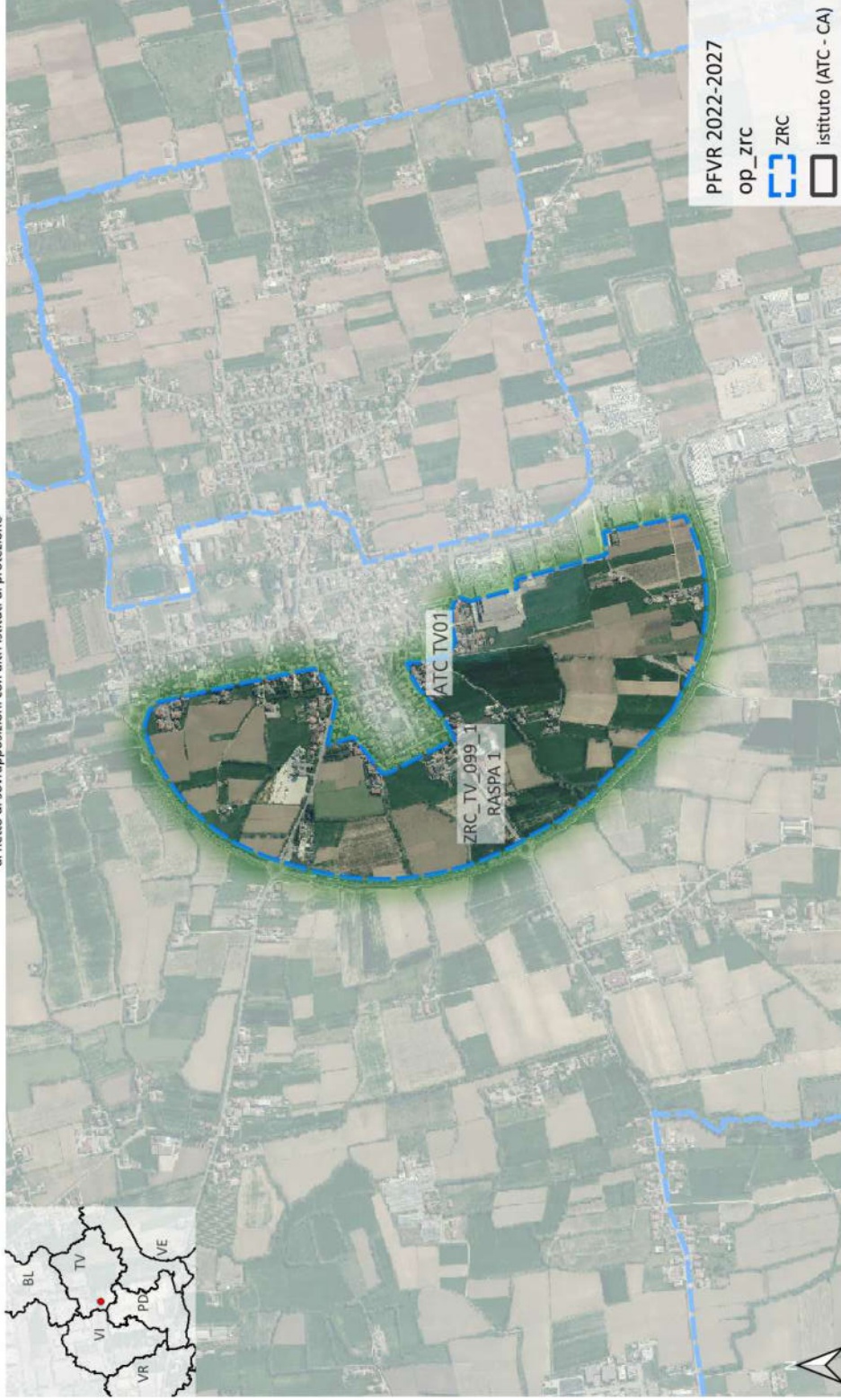
al netto di sovrapposizioni con altri istituti di protezione



ZRC - RASPA 1

Area (ha)	96.31
ATC TV01 - ZRC_TV_099_1	
TASP (ha)	74.05
non TASP (ha)	22.26

al netto di sovrapposizioni con altri istituti di protezione



ZRC - RASPA 2

Area (ha)	181.2	ATC TV01 - ZRC_TV_099_2	non TASP (ha)	60.67
		TASP (ha)		120.53

al netto di sovrapposizioni con altri istituti di protezione



ZRC - RASPA 3

Area (ha)	ATC TV01 - ZRC_TV_099_3	non TASP (ha)
65.15	TASP (ha) 47.34	17.81

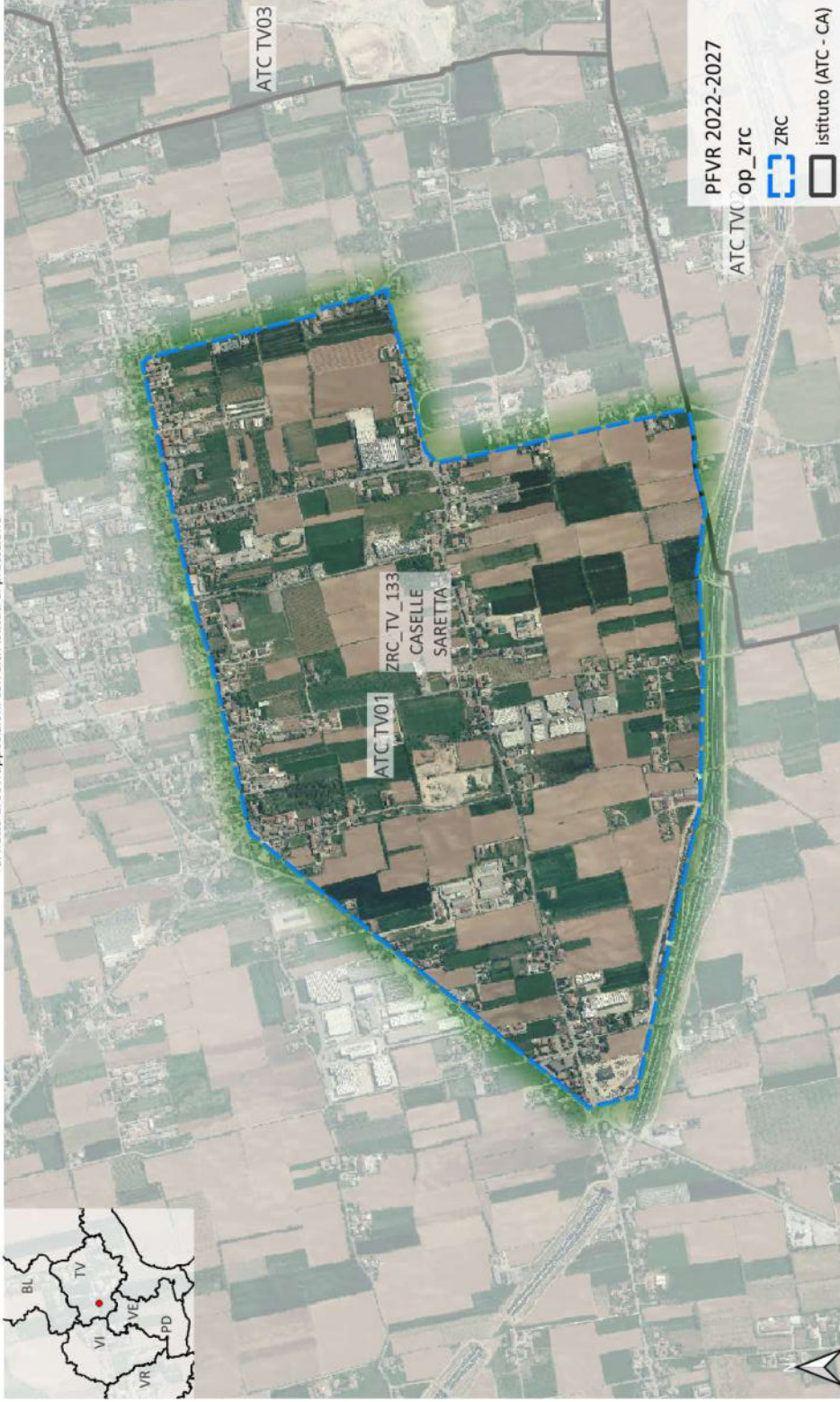
al netto di sovrapposizioni con altri istituti di protezione



ZRC - CASELLE SARETTA

Area (ha) 242,45
ATC TV01 - ZRC_TV_133 TASP (ha) 154,5 non TASP (ha) 87,95

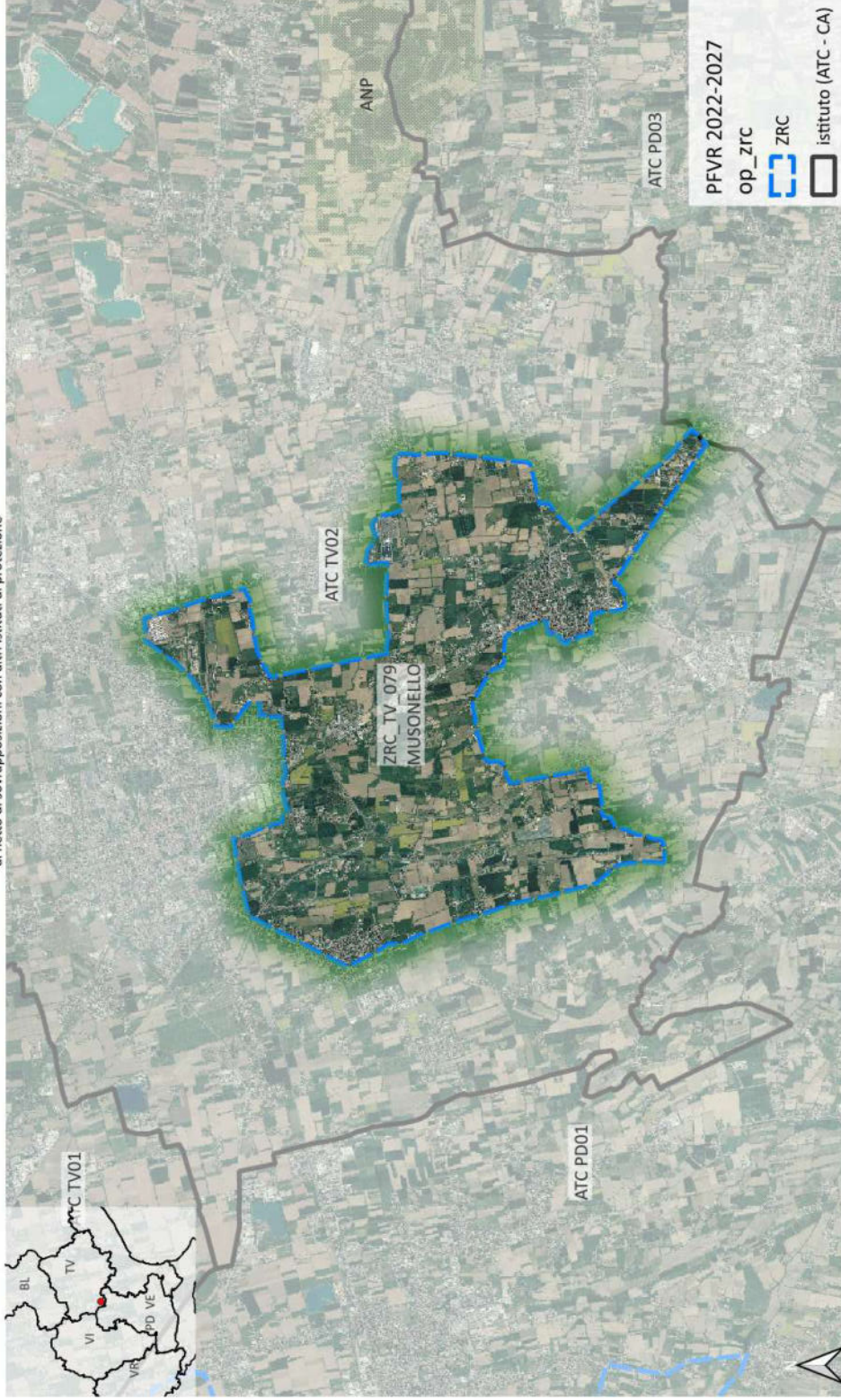
al netto di sovrapposizioni con altri istituti di protezione



ZRC - MUSONELLO

ATC TV02 - ZRC_TV_079	
Area (ha)	non TASP (ha)
1472.93	1035.44
	437.49

al netto di sovrapposizioni con altri istituti di protezione



ZRC - FALZE'

Area (ha)	621.08	TASP (ha)	411.41	non TASP (ha)	209.67
-----------	--------	-----------	--------	---------------	--------

ATC TV03 - ZRC_TV_043

al netto di sovrapposizioni con altri istituti di protezione



ZRC - FELTRINA

Area (ha)	ATC TV03 - ZRC_TV_044	non TASP (ha)
495.67	TASP (ha)	224.09
	271.58	

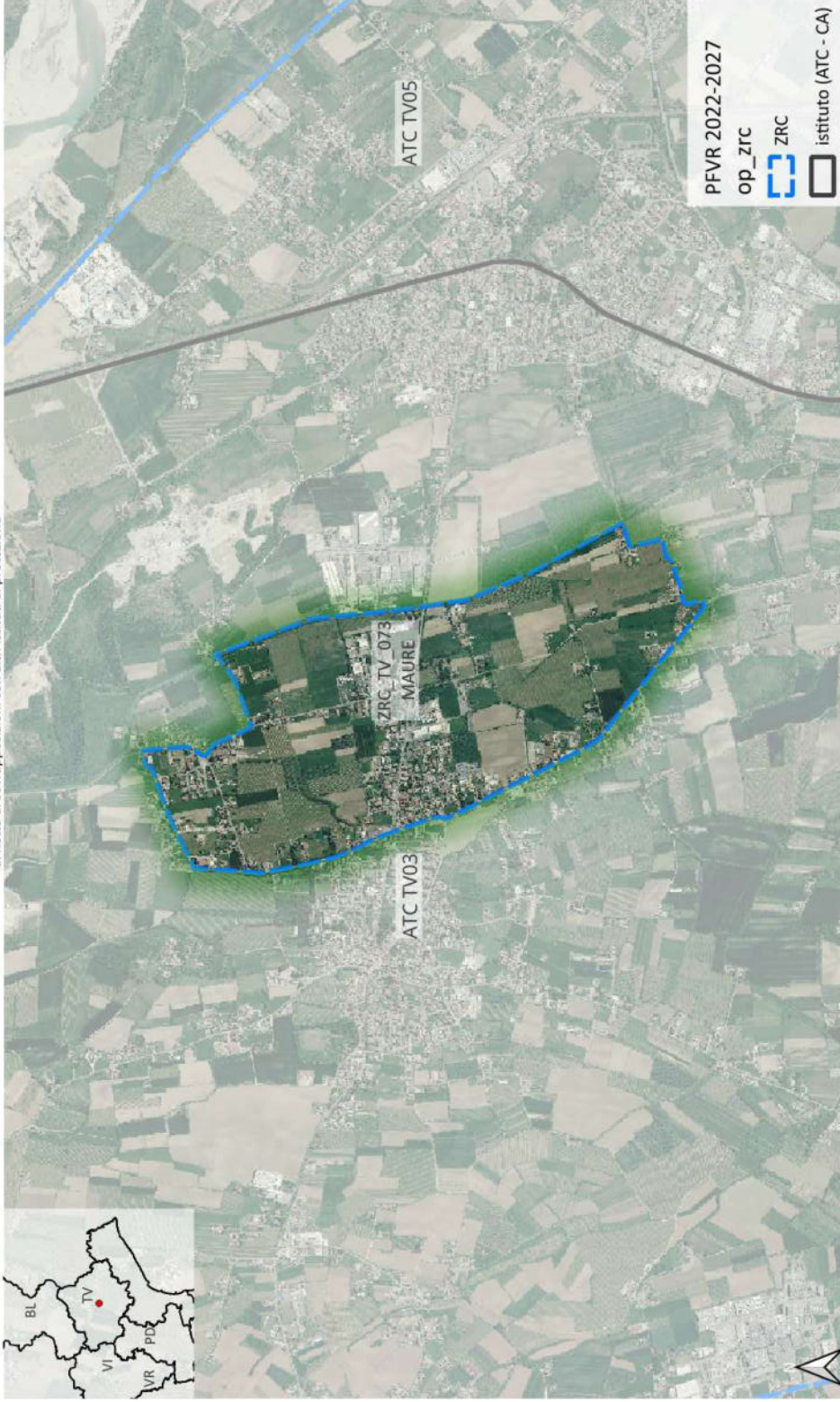
al netto di sovrapposizioni con altri istituti di protezione



ZRC - MAURE

Area (ha)	205.09	ATC TV03 - ZRC_TV_073	non TASP (ha)	77.69
		TASP (ha)		127.4

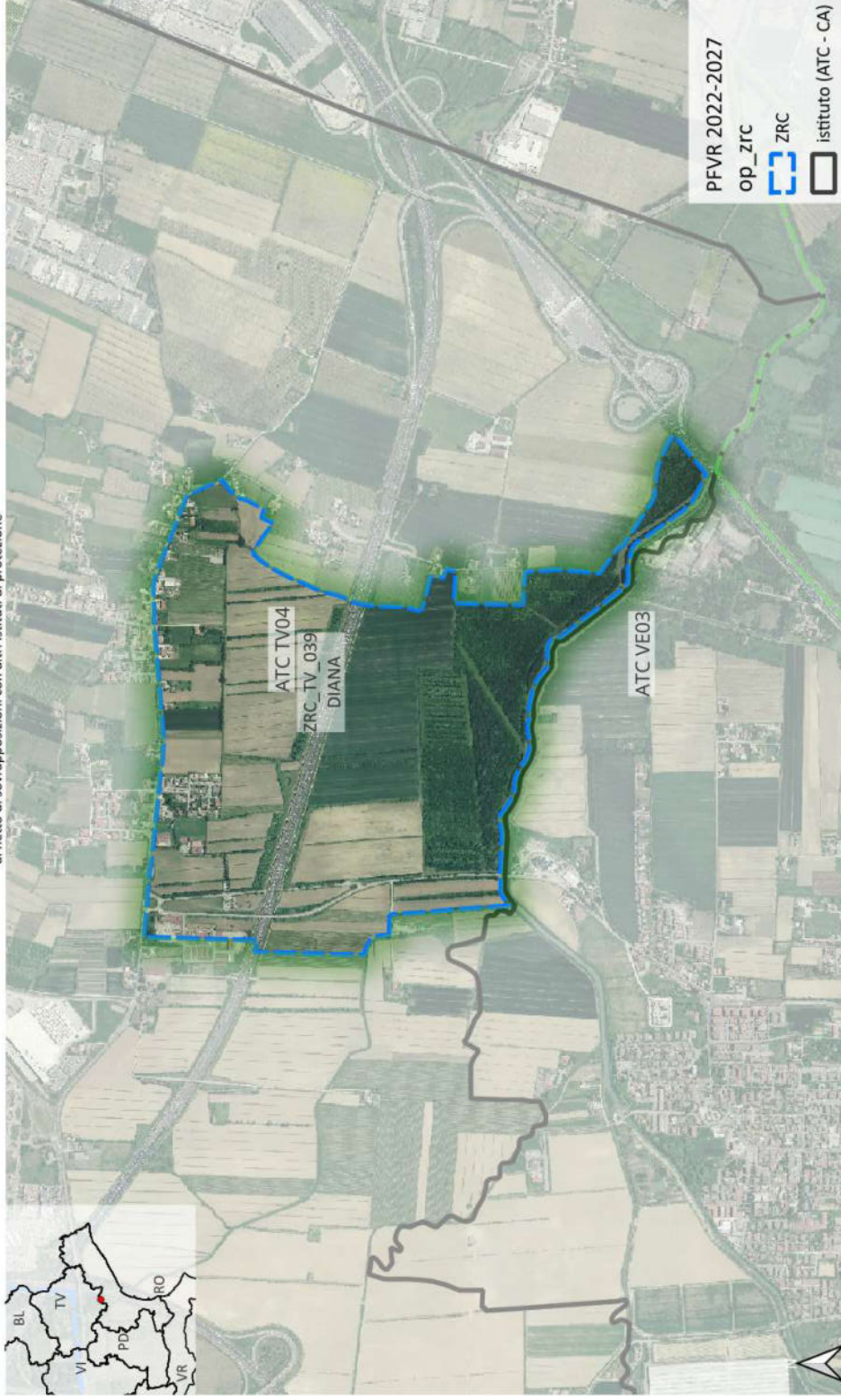
al netto di sovrapposizioni con altri istituti di protezione



ZRC - DIANA

Area (ha)	ATC TV04 - ZRC_TV_039	non TASP (ha)
161.48	TASP (ha)	31.9
	129.58	

al netto di sovrapposizioni con altri istituti di protezione



ZRC - BERTI 1

Area (ha)	22.26	ATC TV05 - ZRC_TV_010	TASP (ha)	19.57	non TASP (ha)	2.69
-----------	-------	-----------------------	-----------	-------	---------------	------

al netto di sovrapposizioni con altri istituti di protezione



ZRC - LE CAMPAGNE

ATC TV05 - ZRC_TV_058	
Area (ha)	non TASP (ha)
174,32	25,19
TASP (ha)	
149,13	

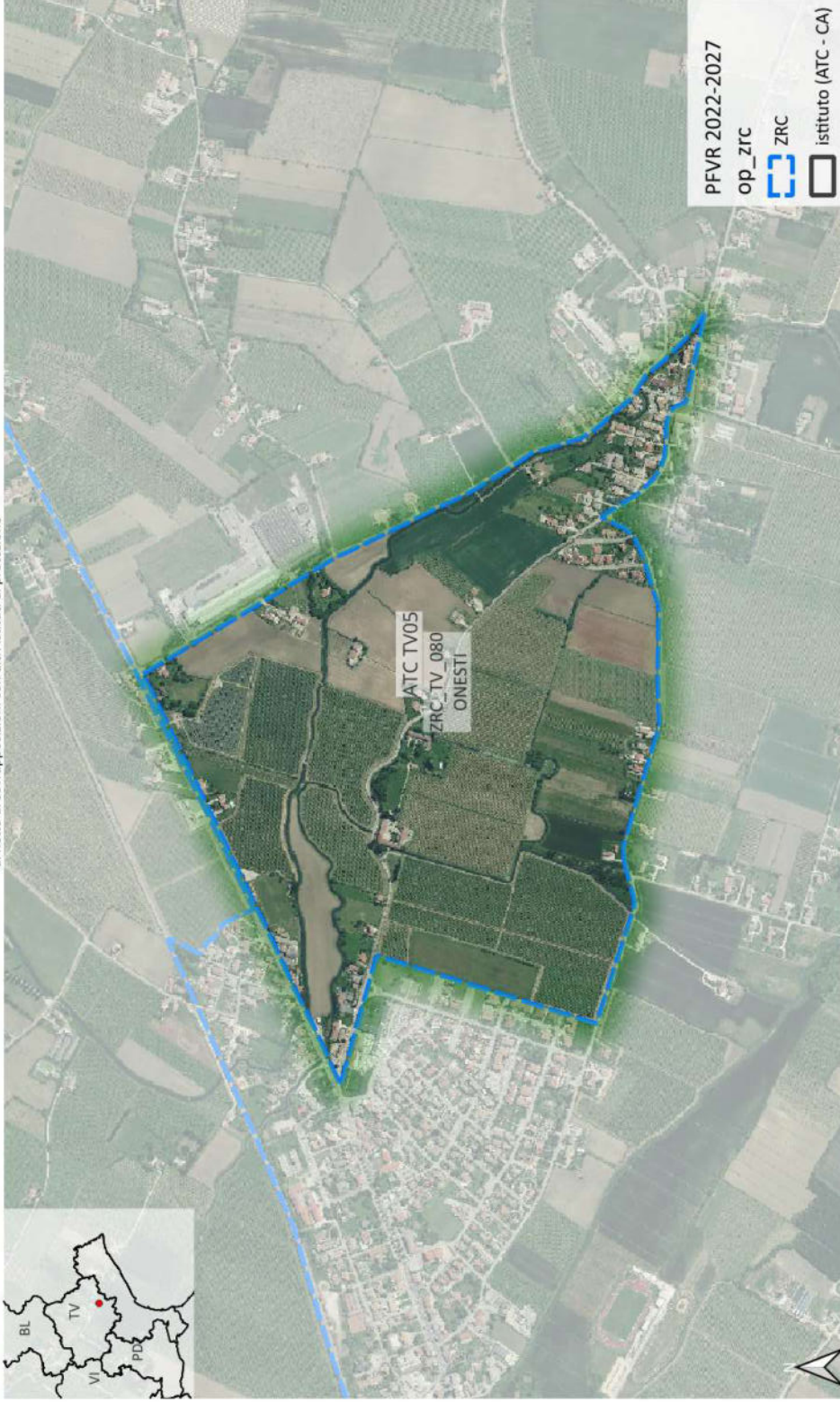
al netto di sovrapposizioni con altri istituti di protezione



ZRC - ONESTI

Area (ha)	115.72	ATC TV05 - ZRC_TV_080	TASP (ha)	90.07	non TASP (ha)	25.65
-----------	--------	-----------------------	-----------	-------	---------------	-------

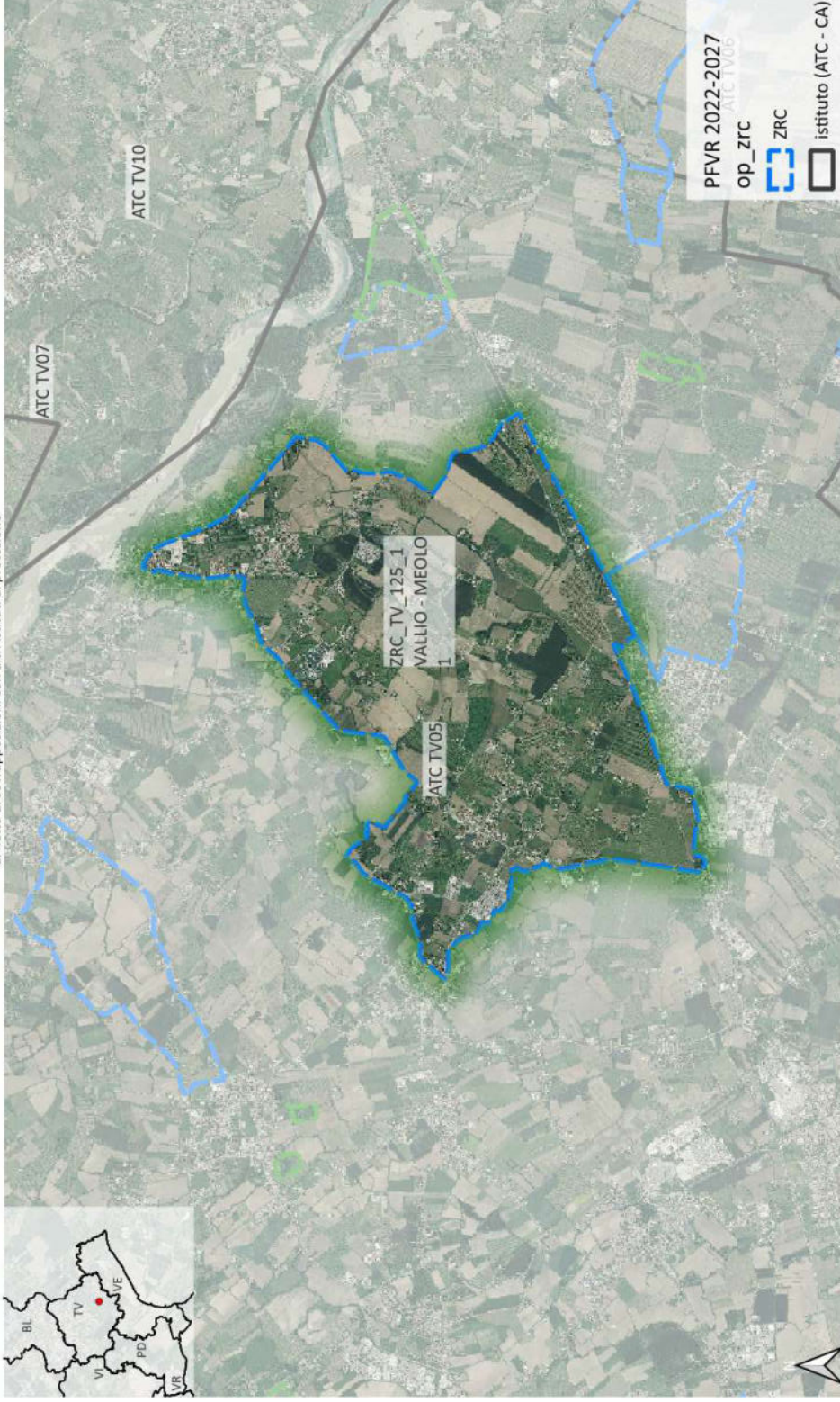
al netto di sovrapposizioni con altri istituti di protezione



ZRC - VALLIO - MEOLO 1

Area (ha)	1172.73	ATC TV05 - ZRC_TV_125_1	TASP (ha)	934.04	non TASP (ha)	238.69
-----------	---------	-------------------------	-----------	--------	---------------	--------

al netto di sovrapposizioni con altri istituti di protezione



ZRC - VALLIO - MEOLO 2

Area (ha)	38.8	TASP (ha)	20.98	non TASP (ha)	17.82
ATC TV05 - ZRC_TV_125_2					

al netto di sovrapposizioni con altri istituti di protezione



ZRC - SAN GIORGIO

ATC TV05 - ZRC_TV_145		
Area (ha)	TASP (ha)	non TASP (ha)
18.87	18.29	0.58

al netto di sovrapposizioni con altri istituti di protezione



ZRC - STORGA - CARBONERA

ATC TV05 - ZRC_TV_146	
Area (ha)	589.87
TASP (ha)	348.37
non TASP (ha)	241.5

al netto di sovrapposizioni con altri istituti di protezione



ZRC - CLAUDIA AUGUSTA

ATC TV06 - ZRC_TV_024	
Area (ha)	194.5
TASP (ha)	144.63
non TASP (ha)	49.87

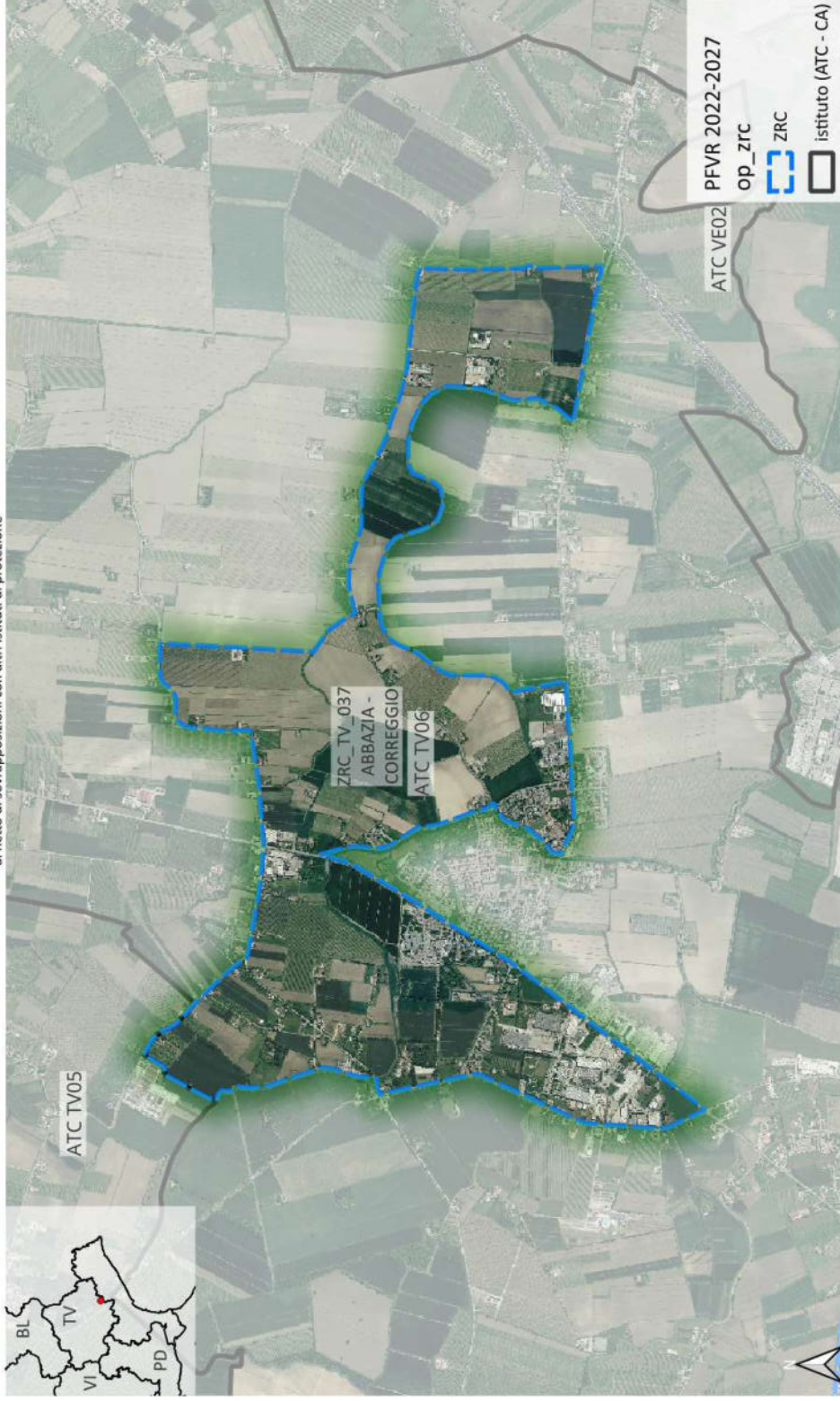
al netto di sovrapposizioni con altri istituti di protezione



ZRC - ABBAZIA - CORREGGIO

ATC TV06 - ZRC_TV_037	
Area (ha)	481.59
TASP (ha)	348.66
non TASP (ha)	132.93

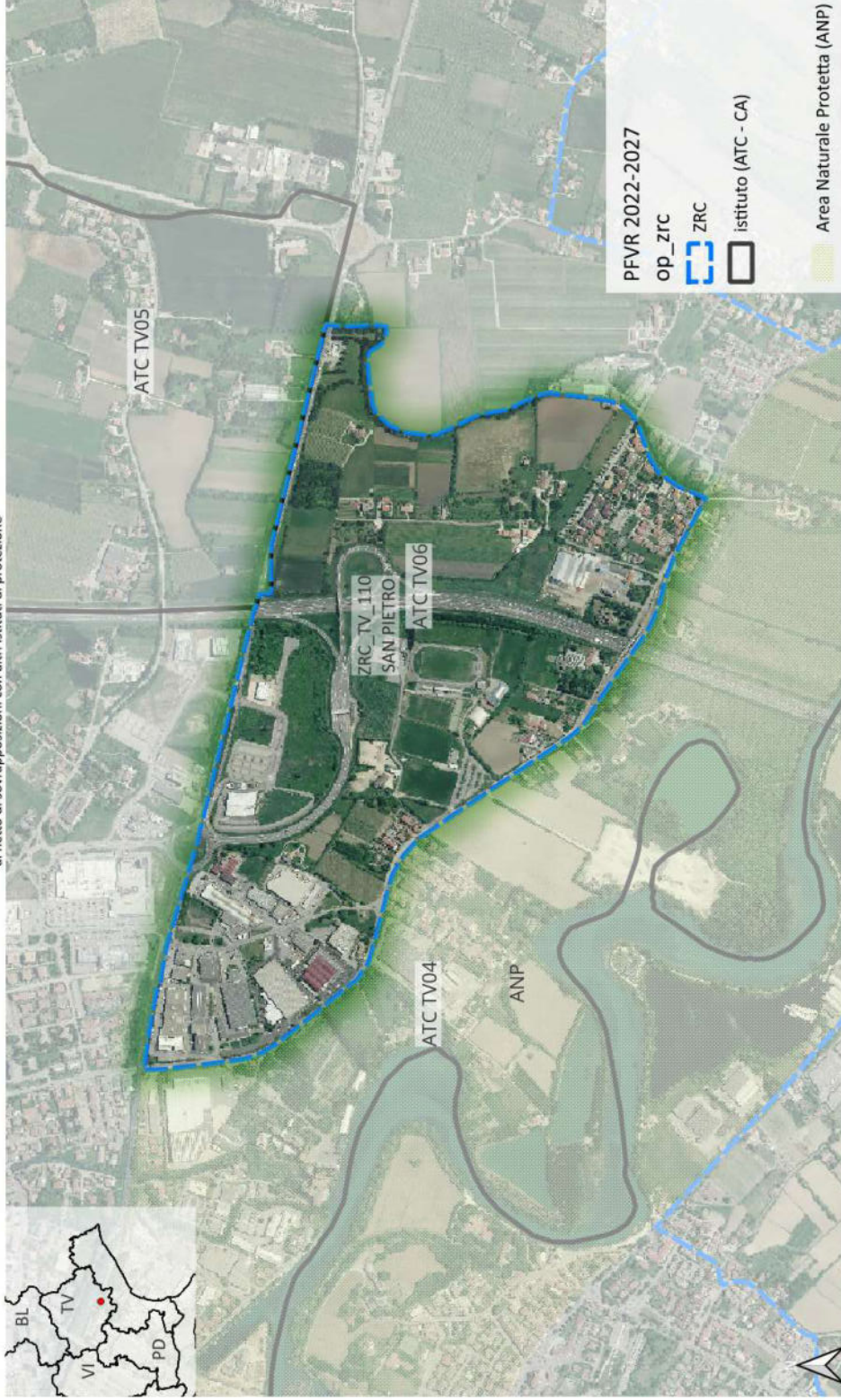
al netto di sovrapposizioni con altri istituti di protezione



ZRC - SAN PIETRO

Area (ha)	107.52	non TASP (ha)	68.67
ATC TV06 - ZRC_TV_110	TASP (ha)	38.85	

al netto di sovrapposizioni con altri istituti di protezione



ZRC - SUSANNA

Area (ha)	828.97	ATC TV06 - ZRC_TV_120	non TASP (ha)	284.56
		TASP (ha)		544.41

al netto di sovrapposizioni con altri istituti di protezione



ZRC - ROVETO

Area (ha)	22.41	ATC TV06 - ZRC_TV_144	non TASP (ha)	5.13
		TASP (ha)		17.28

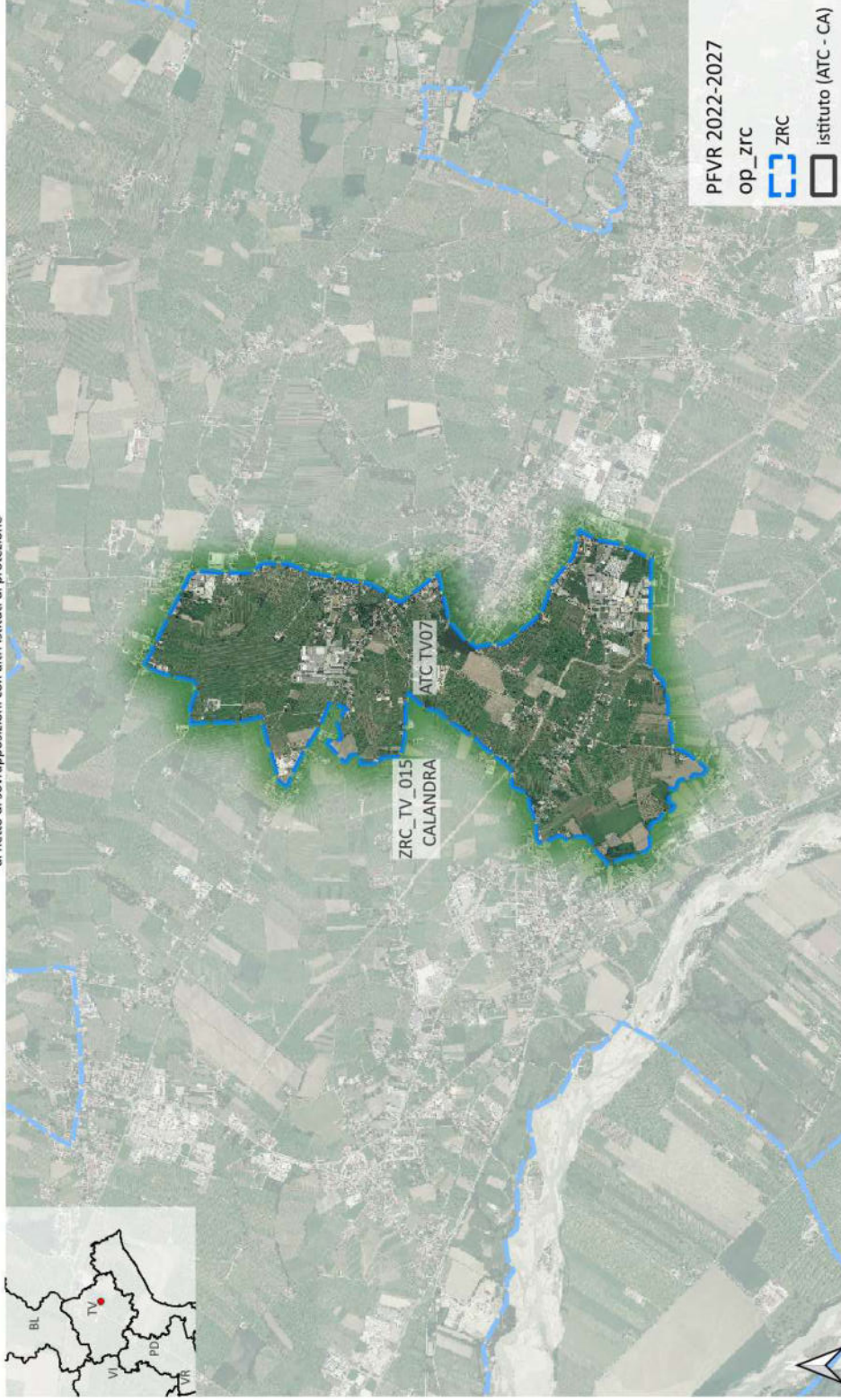
al netto di sovrapposizioni con altri istituti di protezione



ZRC - CALANDRA

Area (ha)	400.07	ATC TV07 - ZRC_TV_015	non TASP (ha)	112.52
		TASP (ha)		287.55

al netto di sovrapposizioni con altri istituti di protezione



ZRC - CODOLO 1

Area (ha)	282.97	non TASP (ha)	70.66
ATC TV07 - ZRC_TV_025_1	TASP (ha)	212.31	

al netto di sovrapposizioni con altri istituti di protezione



ZRC - CODOLO 2

Area (ha)	27.48	non TASP (ha)	8.9
ATC TV07 - ZRC_TV_025_2	TASP (ha)	18.58	

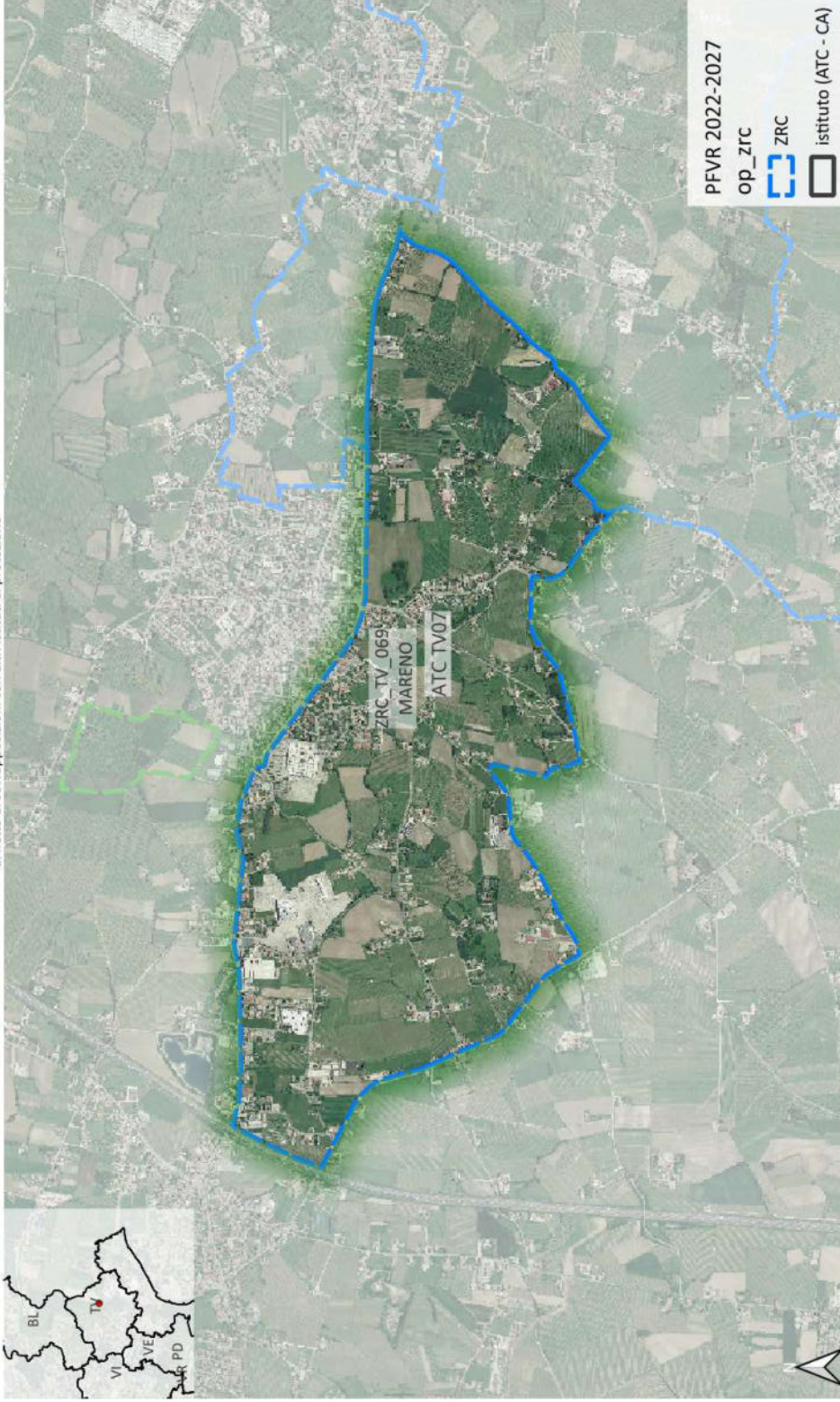
al netto di sovrapposizioni con altri istituti di protezione



ZRC - MARENO

ATC TV07 - ZRC_TV_069	
Area (ha)	non TASP (ha)
384.75	254.23
TASP (ha)	130.52

al netto di sovrapposizioni con altri istituti di protezione



ZRC - MADIOPIAVE 2

ATC TV07 - ZRC_TV_075	
Area (ha)	729.51
TASP (ha)	710.94
non TASP (ha)	18.57

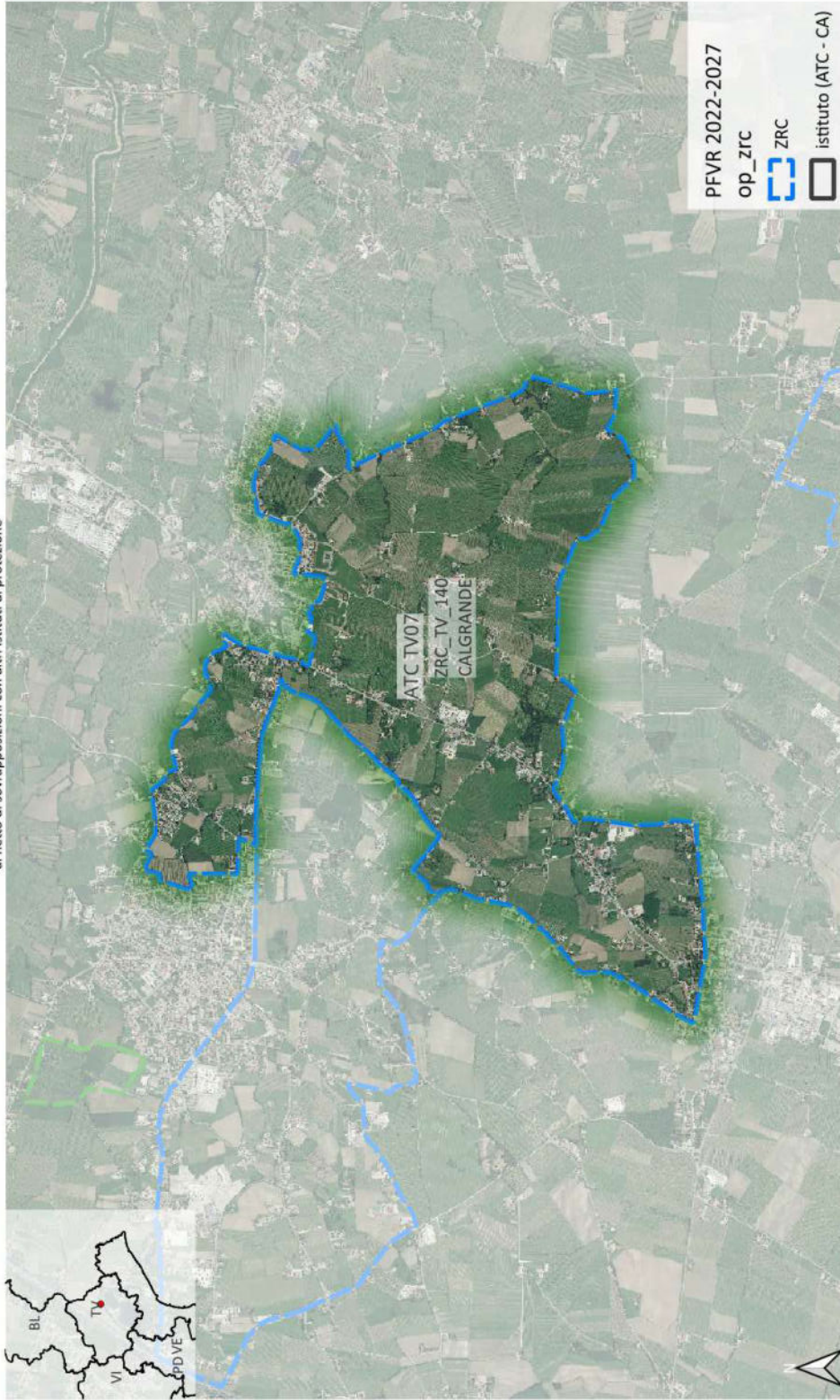
al netto di sovrapposizioni con altri istituti di protezione



ZRC - CALGRANDE

Area (ha)	547.34	non TASP (ha)	137.94
ATC TV07 - ZRC_TV_140	TASP (ha)	409.4	

al netto di sovrapposizioni con altri istituti di protezione



ZRC - FOSSAMARA

Area (ha) 493.39
ATC TV08 - ZRC_TV_046
TASP (ha) 407.14
non TASP (ha) 86.25

al netto di sovrapposizioni con altri istituti di protezione



ZRC - ROVERBASSO

ATC TV08 - ZRC_TV_143	
Area (ha)	305
TASP (ha)	240.08
non TASP (ha)	64.92

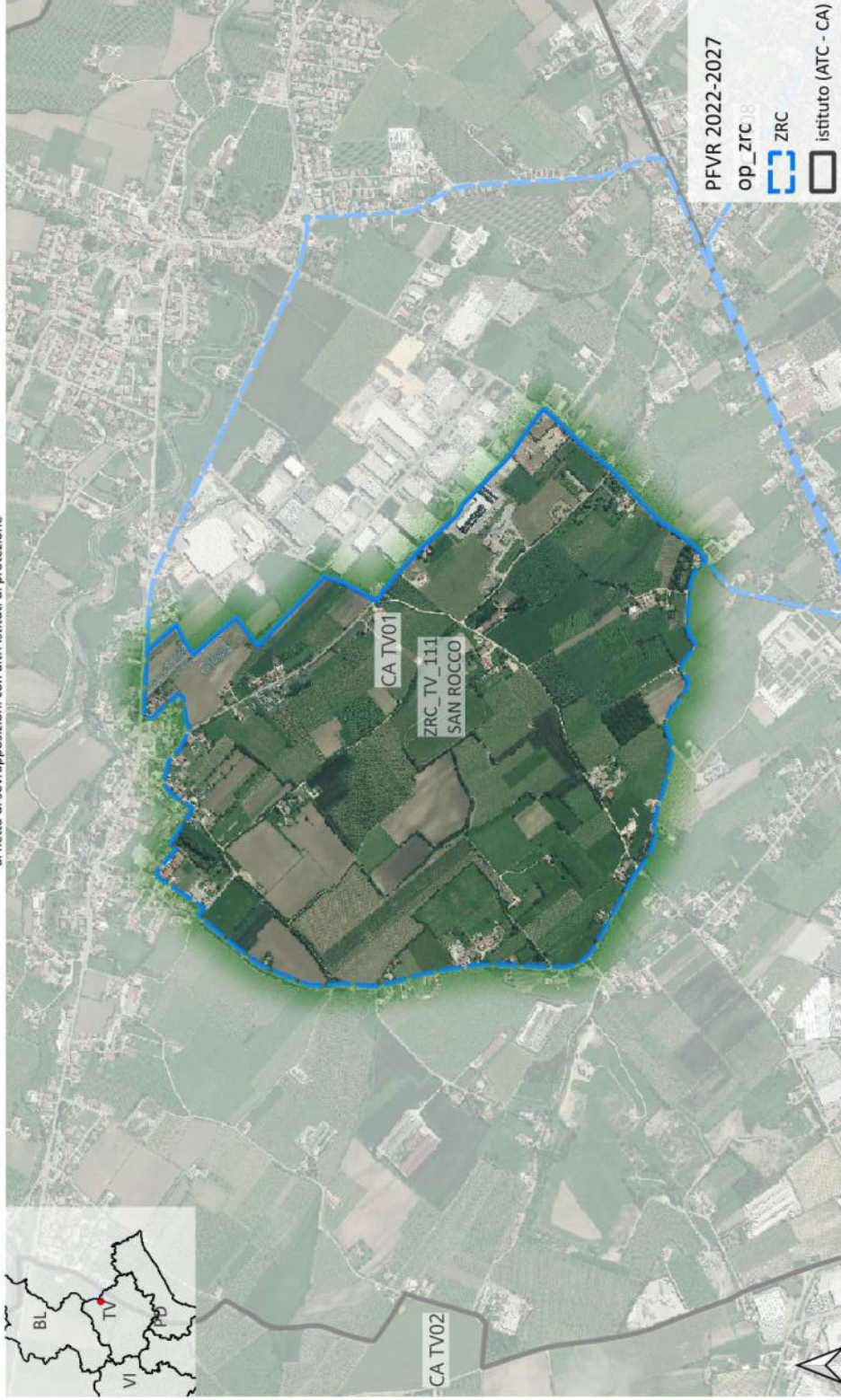
al netto di sovrapposizioni con altri istituti di protezione



ZRC - SAN ROCCO

CA TV01 - ZRC_TV_111	
Area (ha)	189
TASP (ha)	157.48
non TASP (ha)	31.52

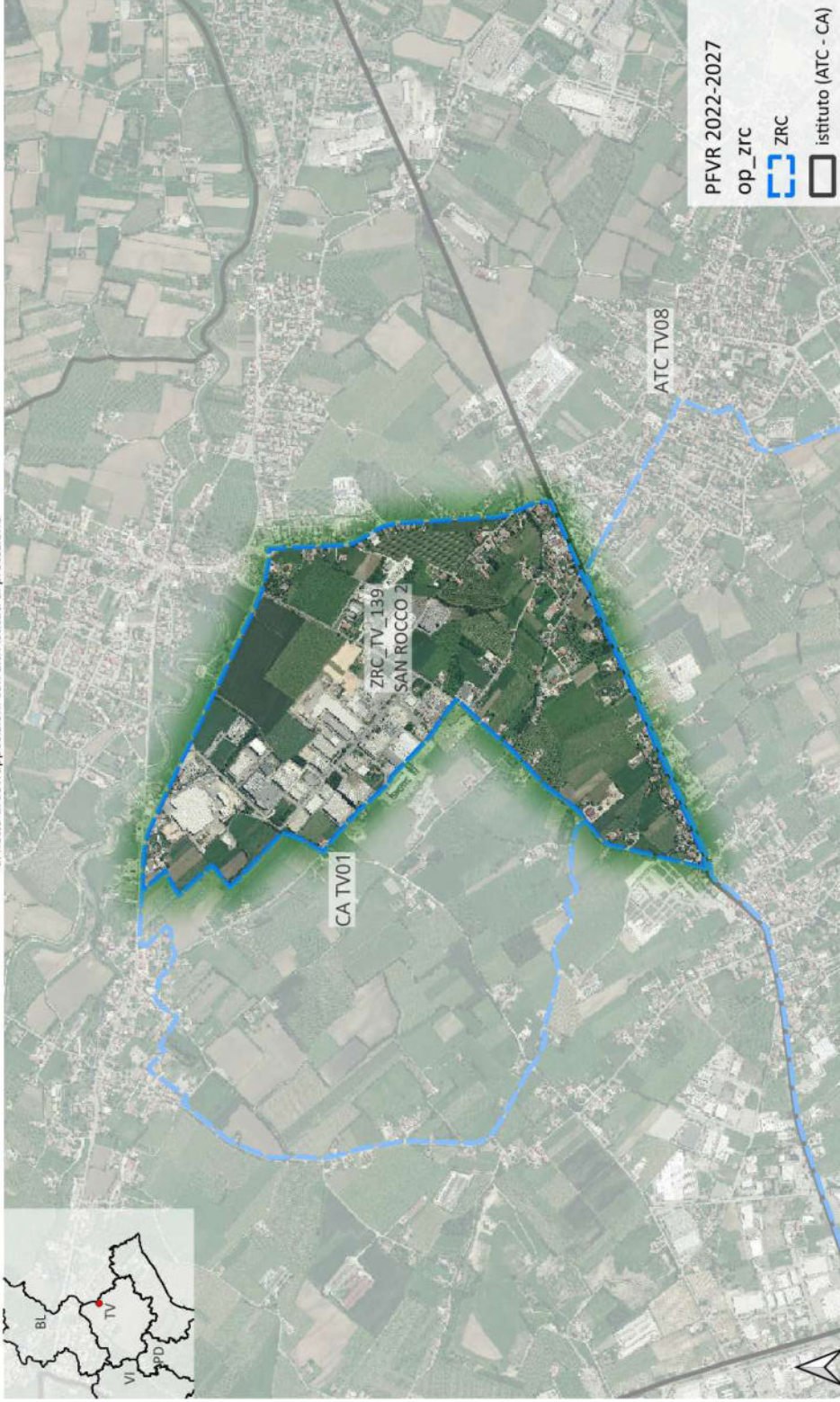
al netto di sovrapposizioni con altri istituti di protezione



ZRC - SAN ROCCO 2

CA TV01 - ZRC_TV_139	non TASP (ha)
168.59	85.19
TASP (ha)	
83.4	

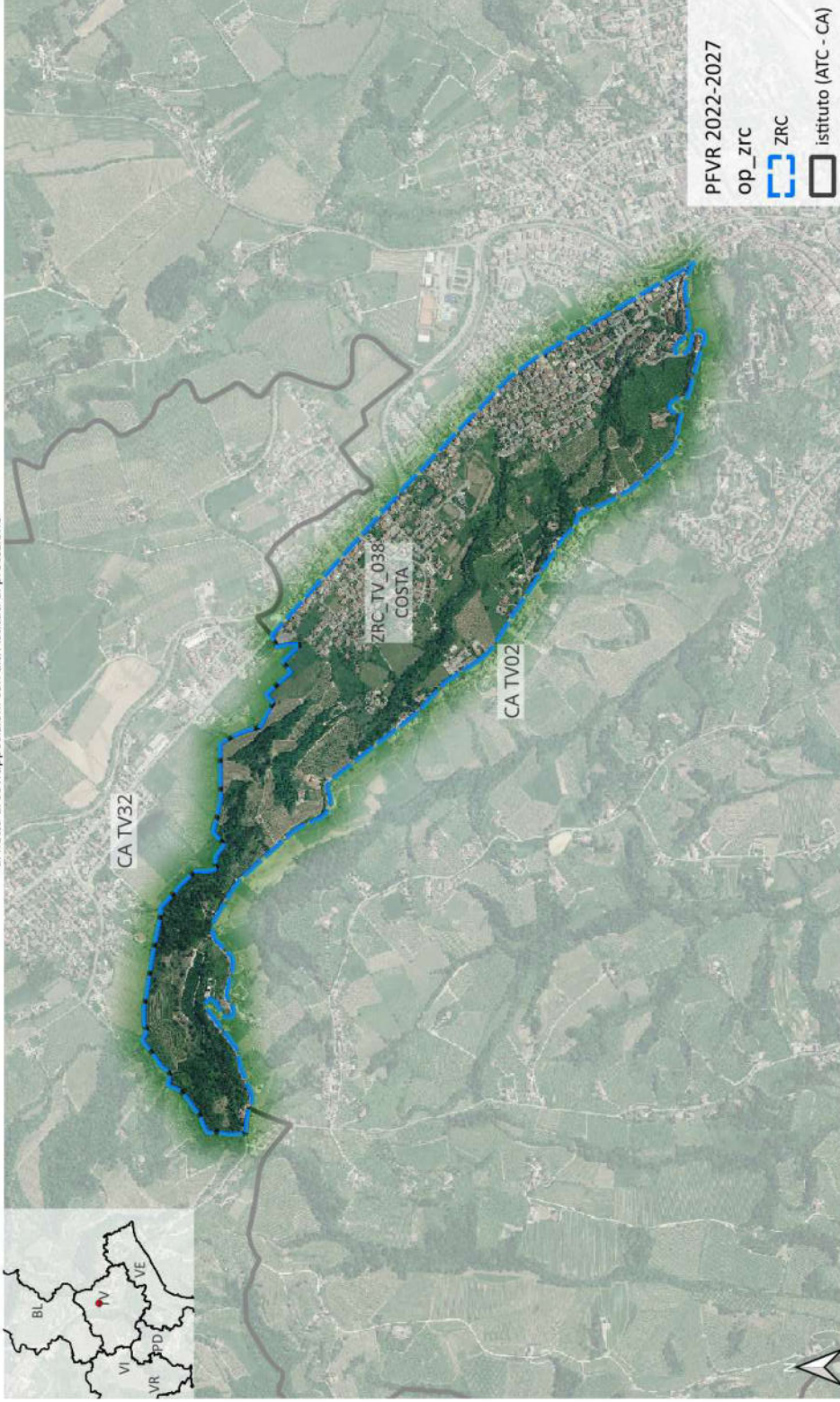
al netto di sovrapposizioni con altri istituti di protezione



ZRC - COSTA

Area (ha)	127.57	CA TV02 - ZRC_TV_038	non TASP (ha)	50.52
		TASP (ha)		77.05

al netto di sovrapposizioni con altri istituti di protezione



ZRC - GELERA

Area (ha) 170.71
CA TV02 - ZRC_TV_065 TASP (ha) 100.6 non TASP (ha) 70.11

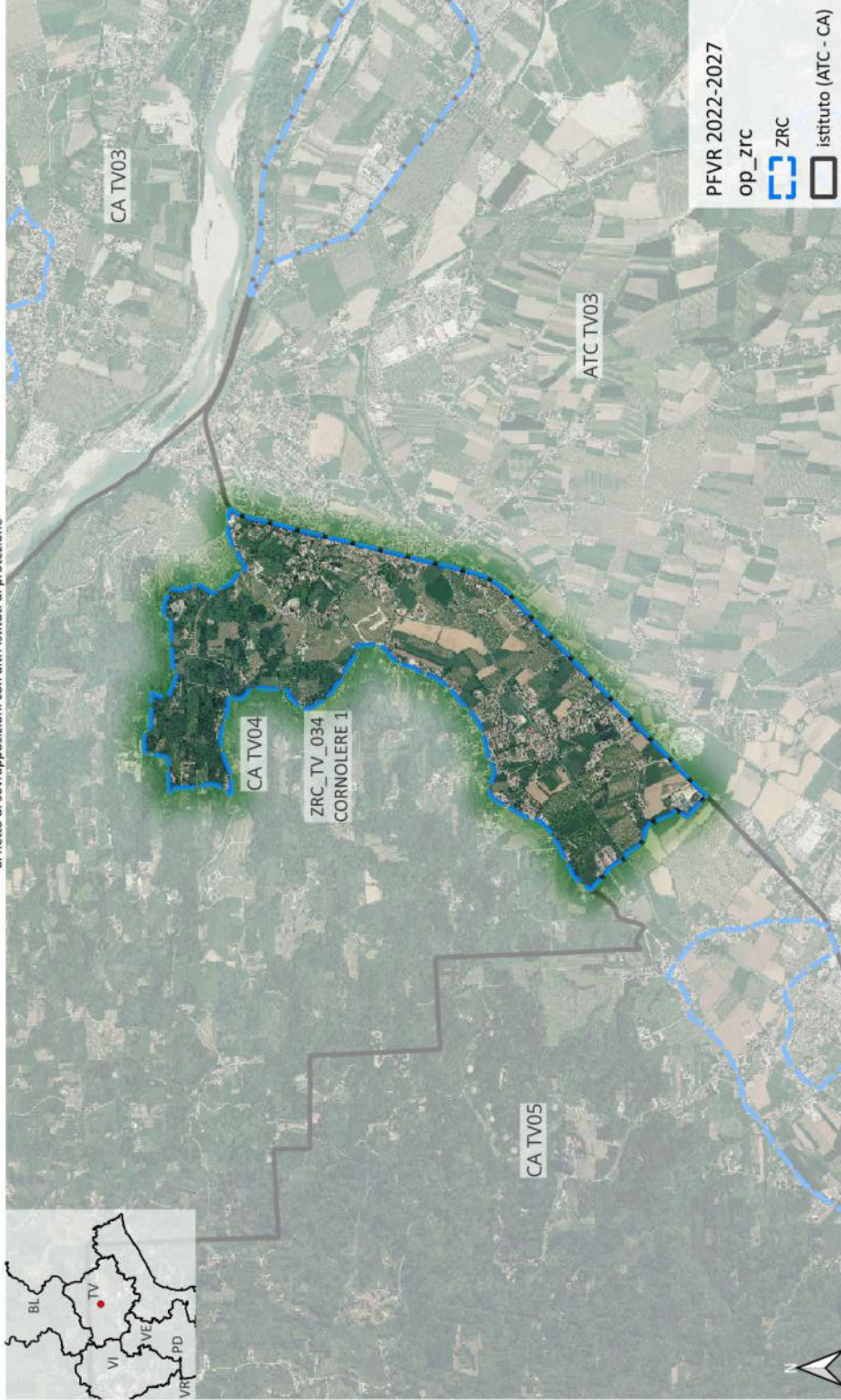
al netto di sovrapposizioni con altri istituti di protezione



ZRC - CORNOLERE 1

Area (ha)	CA TV04 - ZRC_TV_034	non TASP (ha)
275.63	TASP (ha)	86.47
	189.16	

al netto di sovrapposizioni con altri istituti di protezione



ZRC - CORNOLERE 3

Area (ha)	CA TV04 - ZRC_TV_148	non TASP (ha)
128.57	TASP (ha)	57.31
	71.26	

al netto di sovrapposizioni con altri istituti di protezione



ZRC - PEDERIVA

CA TV06 - ZRC_TV_087
Area (ha) 202.62
TASP (ha) 148.13
non TASP (ha) 54.49

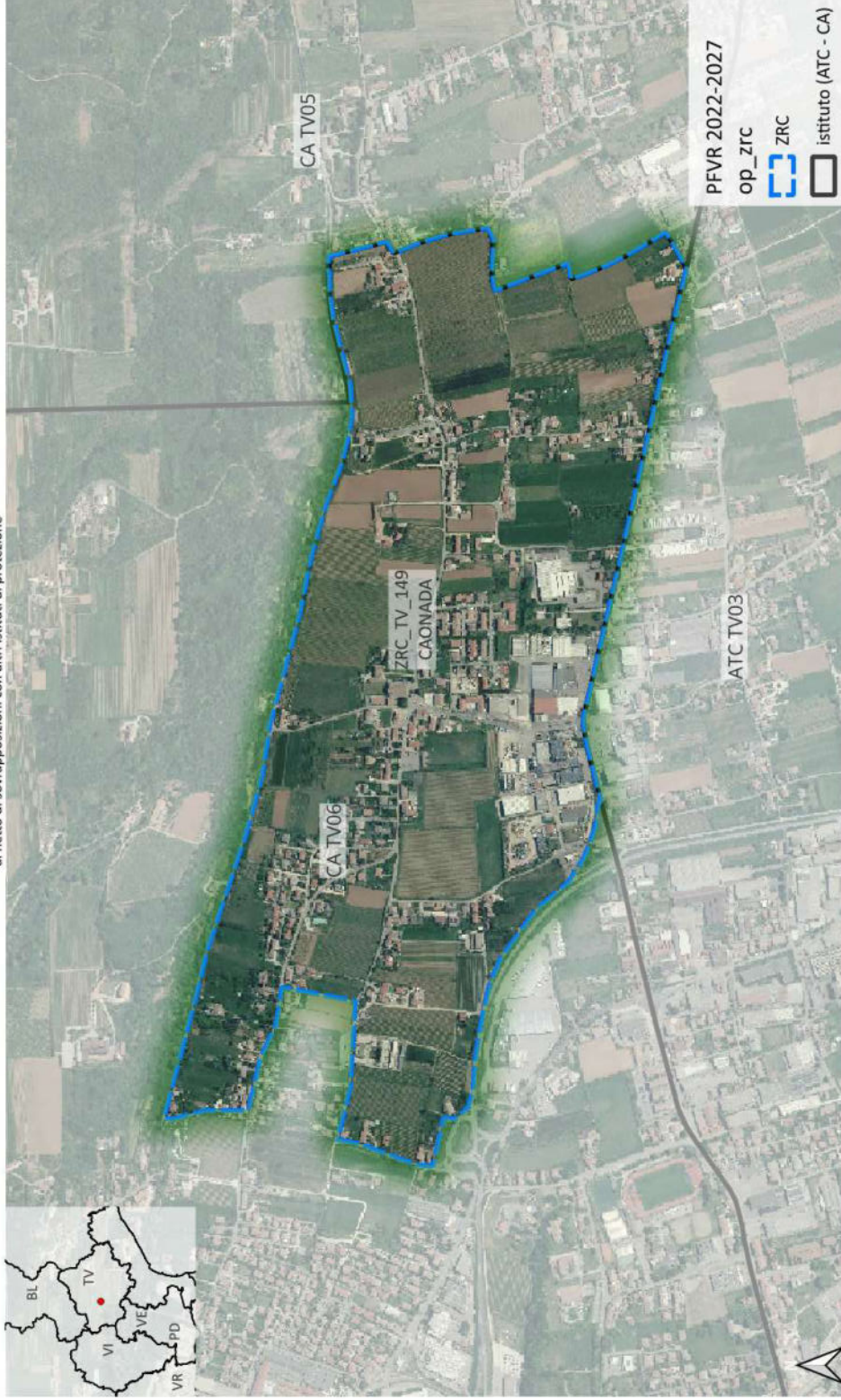
al netto di sovrapposizioni con altri istituti di protezione



ZRC - CAONADA

CA TV06 - ZRC_TV_149	
Area (ha)	non TASP (ha)
116.87	50.46
TASP (ha)	
66.41	

al netto di sovrapposizioni con altri istituti di protezione



ZRC - FORNACE

CA TV11 - ZRC_TV_151	non TASP (ha)
TASP (ha)	36.69
Area (ha)	50.26
86.95	

al netto di sovrapposizioni con altri istituti di protezione

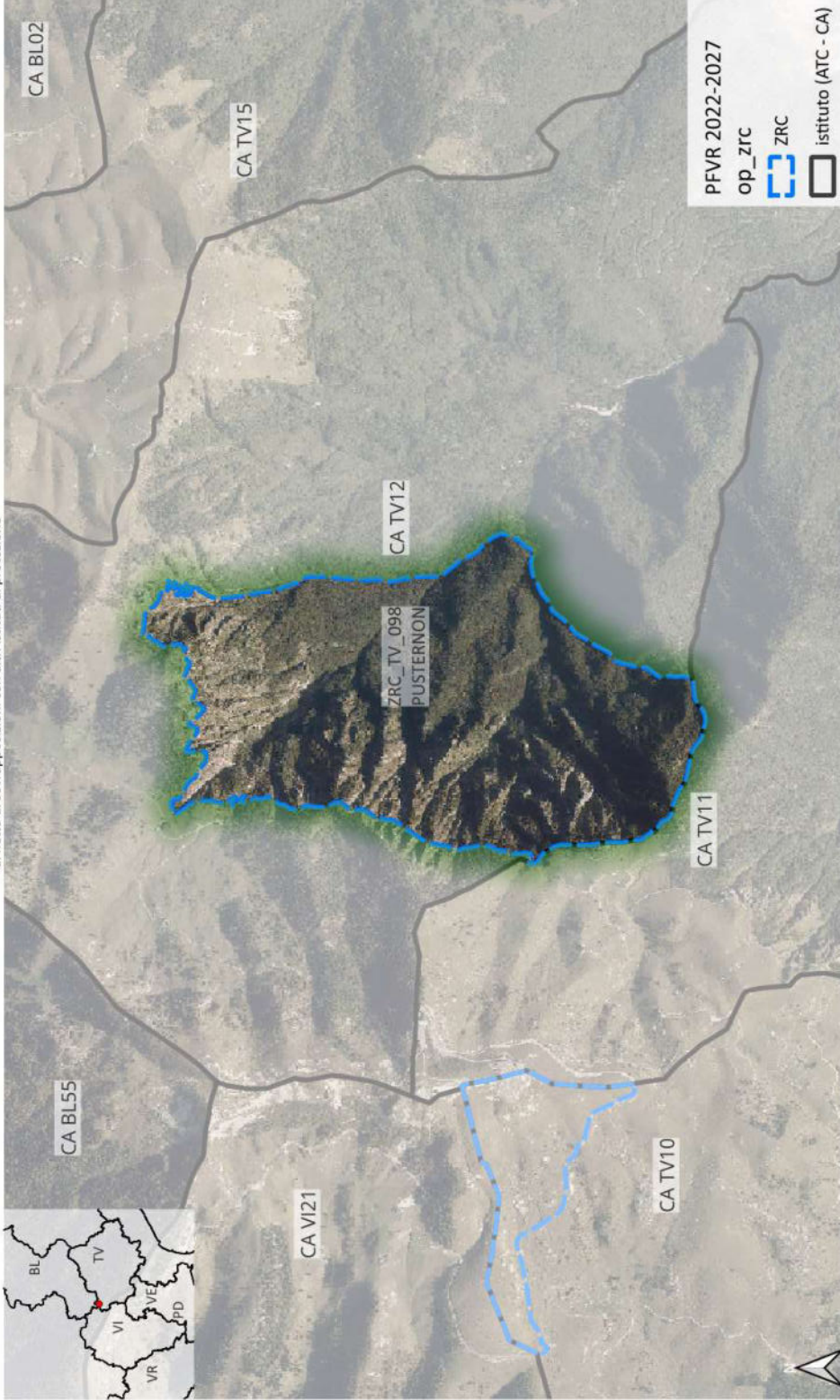


ZRC - PUSTERNON

CA TV12 - ZRC_TV_098

Area (ha)	TASP (ha)	non TASP (ha)
188.82	184.89	3.93

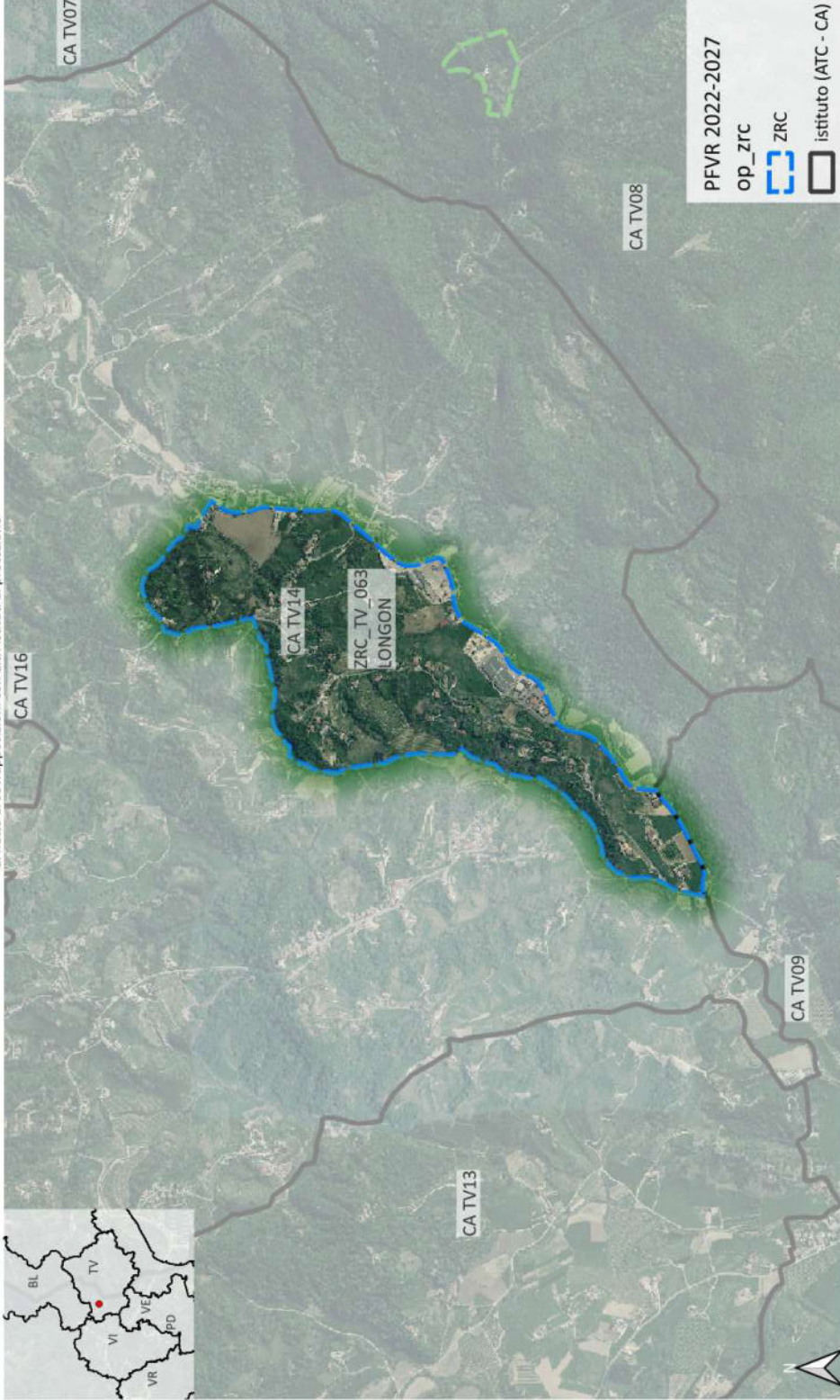
al netto di sovrapposizioni con altri istituti di protezione



ZRC - LONGON

CA TV14 - ZRC_TV_063
Area (ha) 100.19
TASP (ha) 78.31
non TASP (ha) 21.88

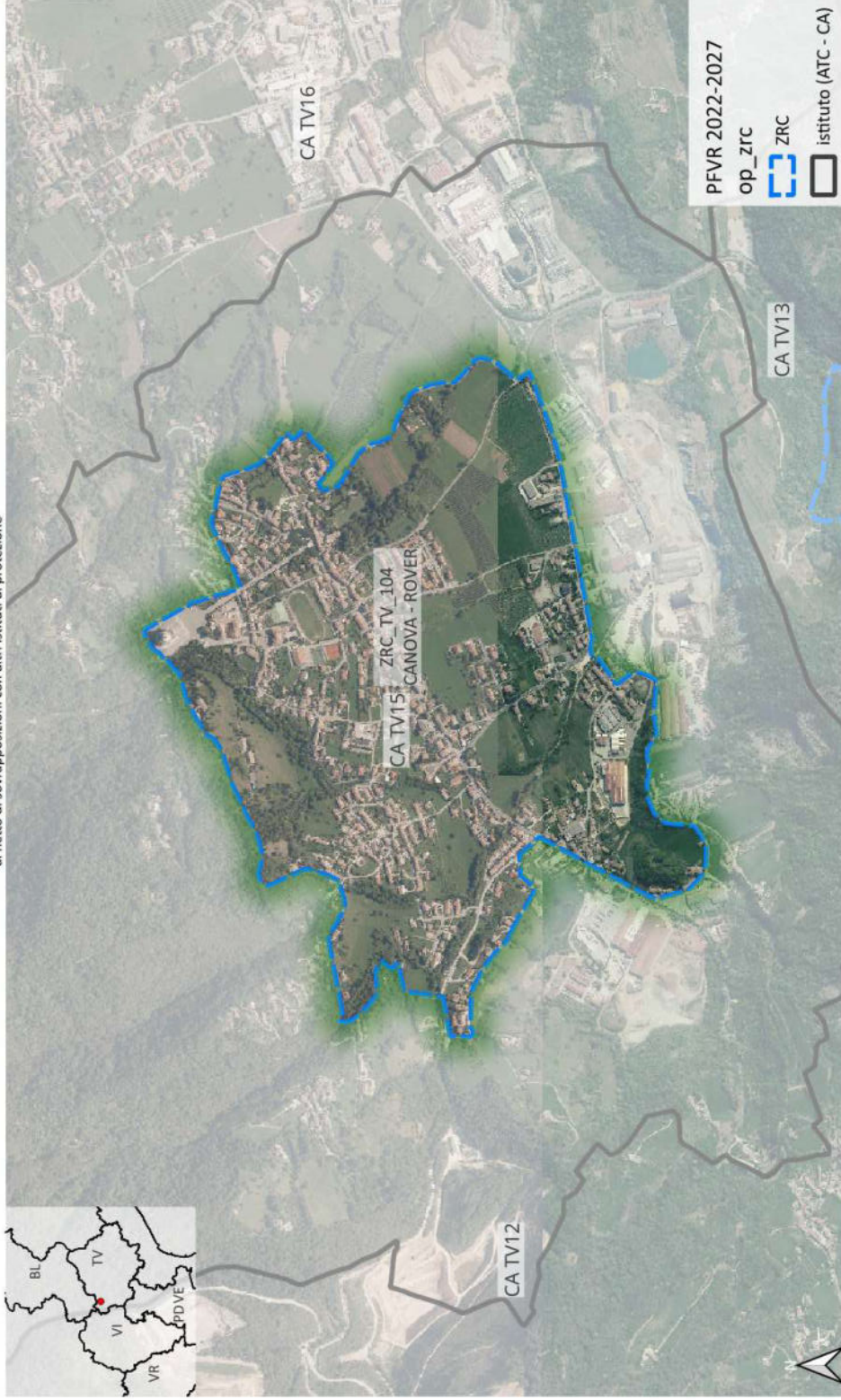
al netto di sovrapposizioni con altri istituti di protezione



ZRC - CANOVA - ROVER

Area (ha)	CA TV15 - ZRC_TV_104	non TASP (ha)
140.59	TASP (ha) 64.1	76.49

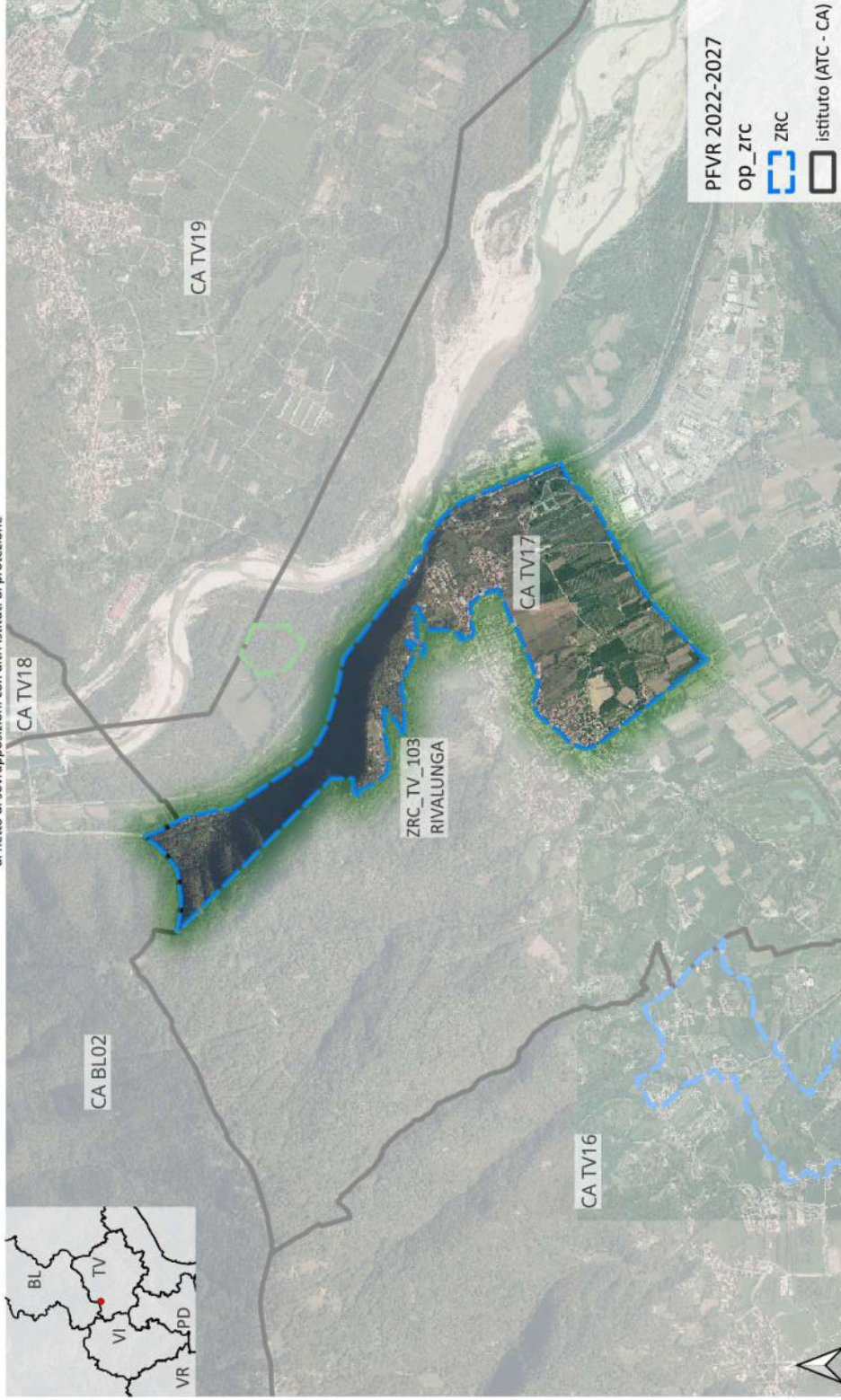
al netto di sovrapposizioni con altri istituti di protezione



ZRC - RIVALUNGA

CA TV17 - ZRC_TV_103
Area (ha) 185.43
TASP (ha) 148.5
non TASP (ha) 36.93

al netto di sovrapposizioni con altri istituti di protezione



ZRC - LEVADA - ONIGO

CA TV17 - ZRC_TV_150	
Area (ha)	42.35
TASP (ha)	28.73
non TASP (ha)	13.62

al netto di sovrapposizioni con altri istituti di protezione



ZRC - LA CASTELLA

CA TV22 - ZRC_TV_051
Area (ha) 338.9 non TASP (ha) 114.75
TASP (ha) 224.15

al netto di sovrapposizioni con altri istituti di protezione

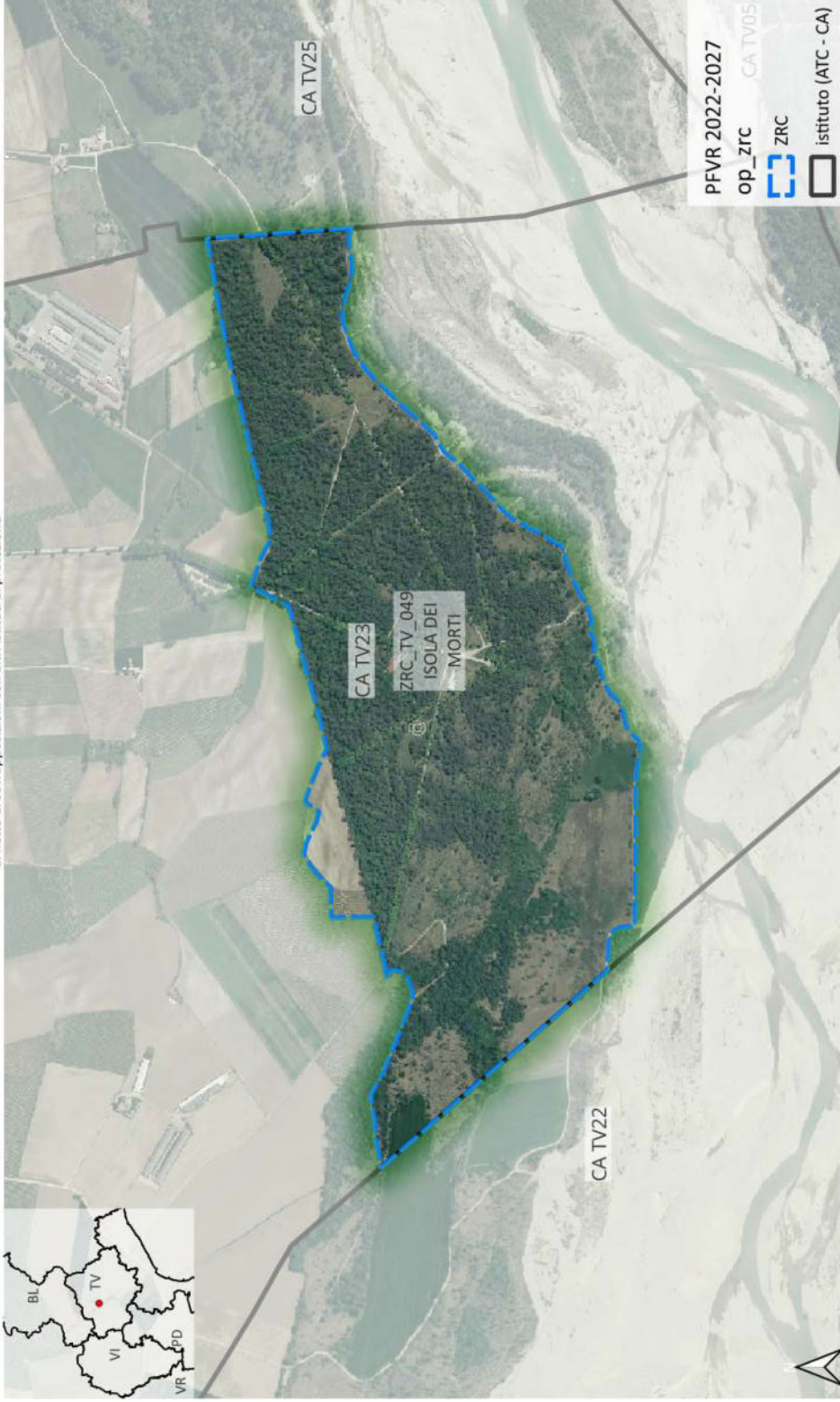


ZRC - ISOLA DEI MORTI

CA TV23 - ZRC_TV_049

Area (ha)	TASP (ha)	non TASP (ha)
65.18	63.59	1.59

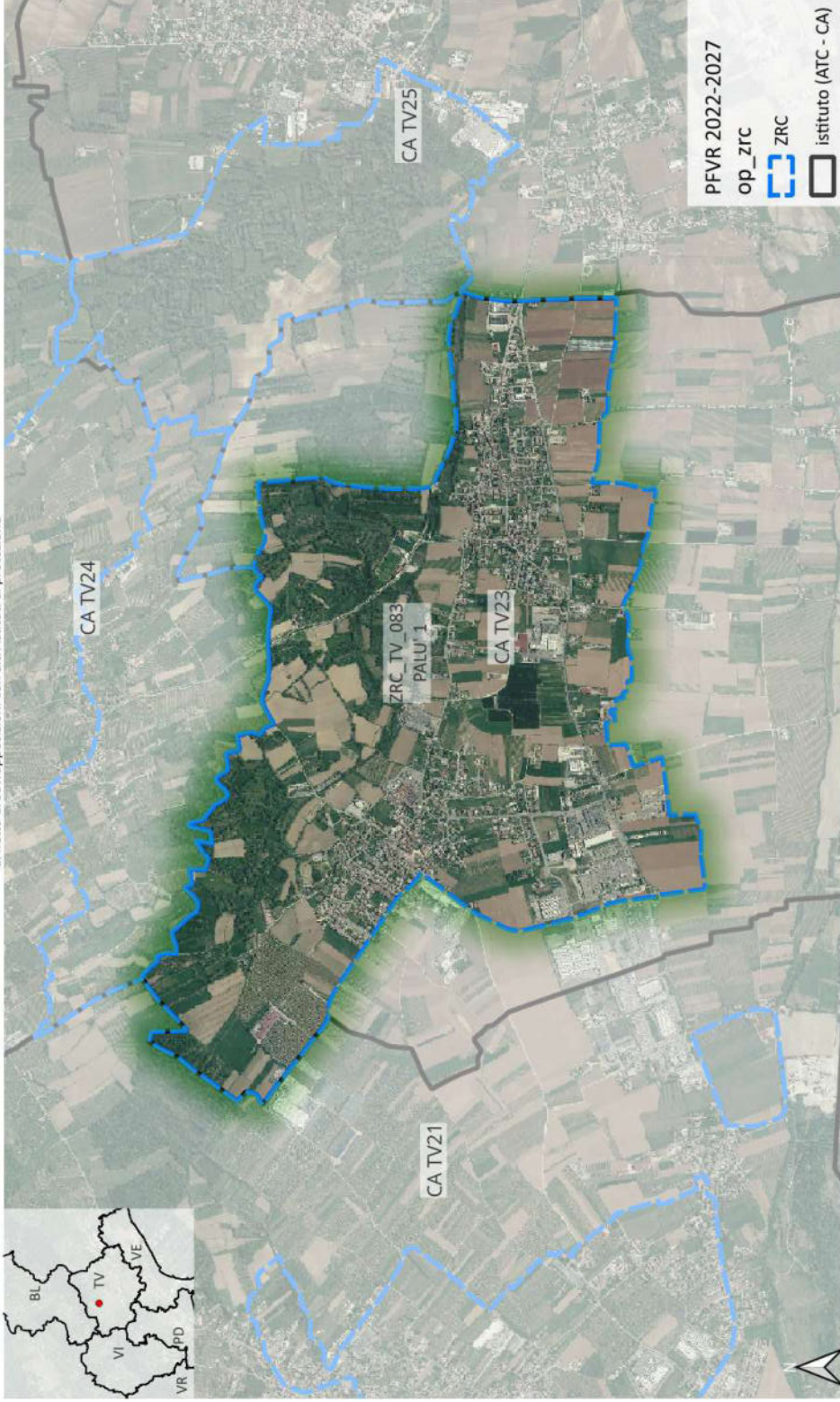
al netto di sovrapposizioni con altri istituti di protezione



ZRC - PALU' 1

Area (ha) 566.73
CA TV23 - ZRC_TV_083 TASP (ha) 389.21 non TASP (ha) 177.52

al netto di sovrapposizioni con altri istituti di protezione

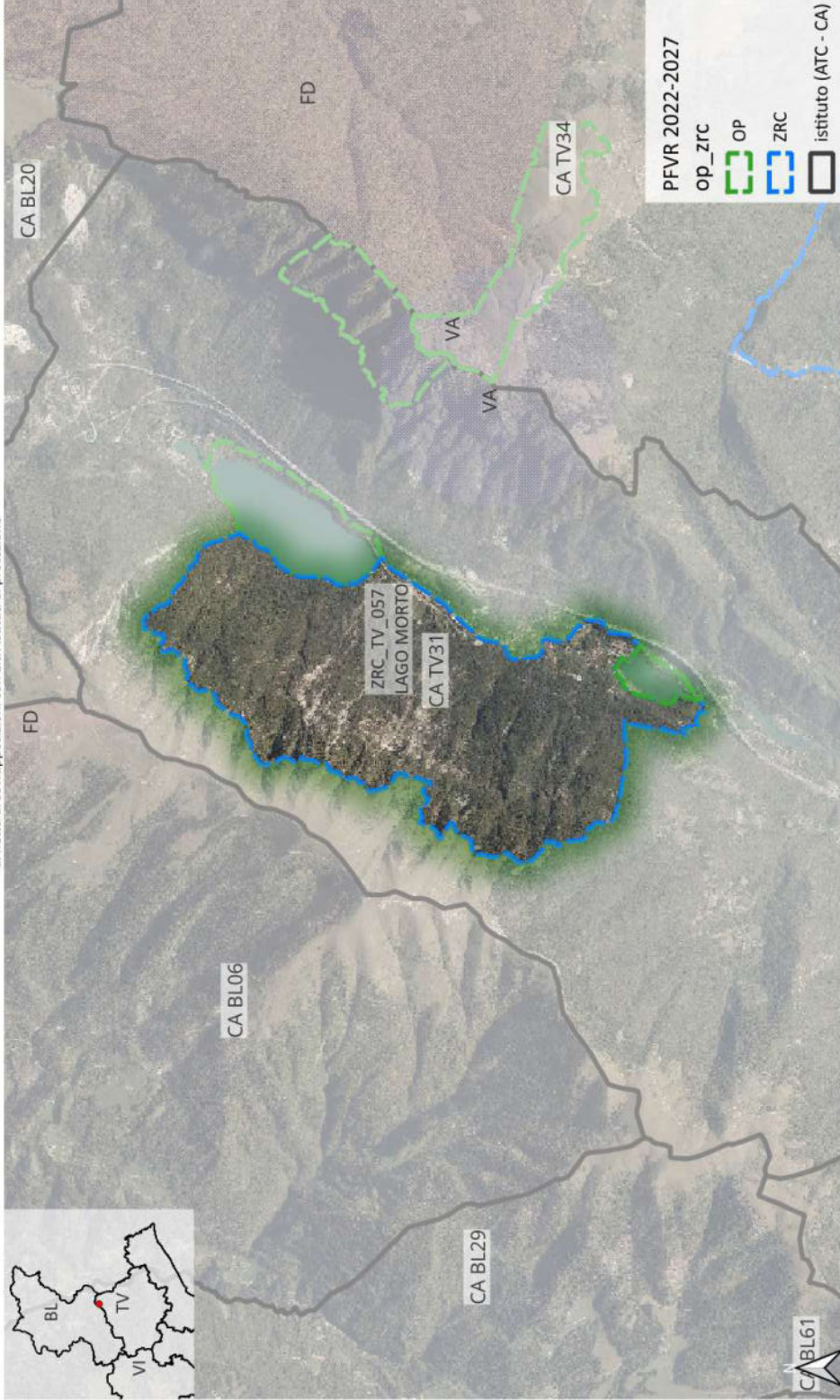


ZRC - LAGO MORTO

CA TV31 - ZRC_TV_057

Area (ha)	TASP (ha)	non TASP (ha)
620.46	599.82	20.64

al netto di sovrapposizioni con altri istituti di protezione



ZRC - SAN GIACOMO

CA TV31 - ZRC_TV_147
Area (ha) 331.86
TASP (ha) 101.71
non TASP (ha) 230.15

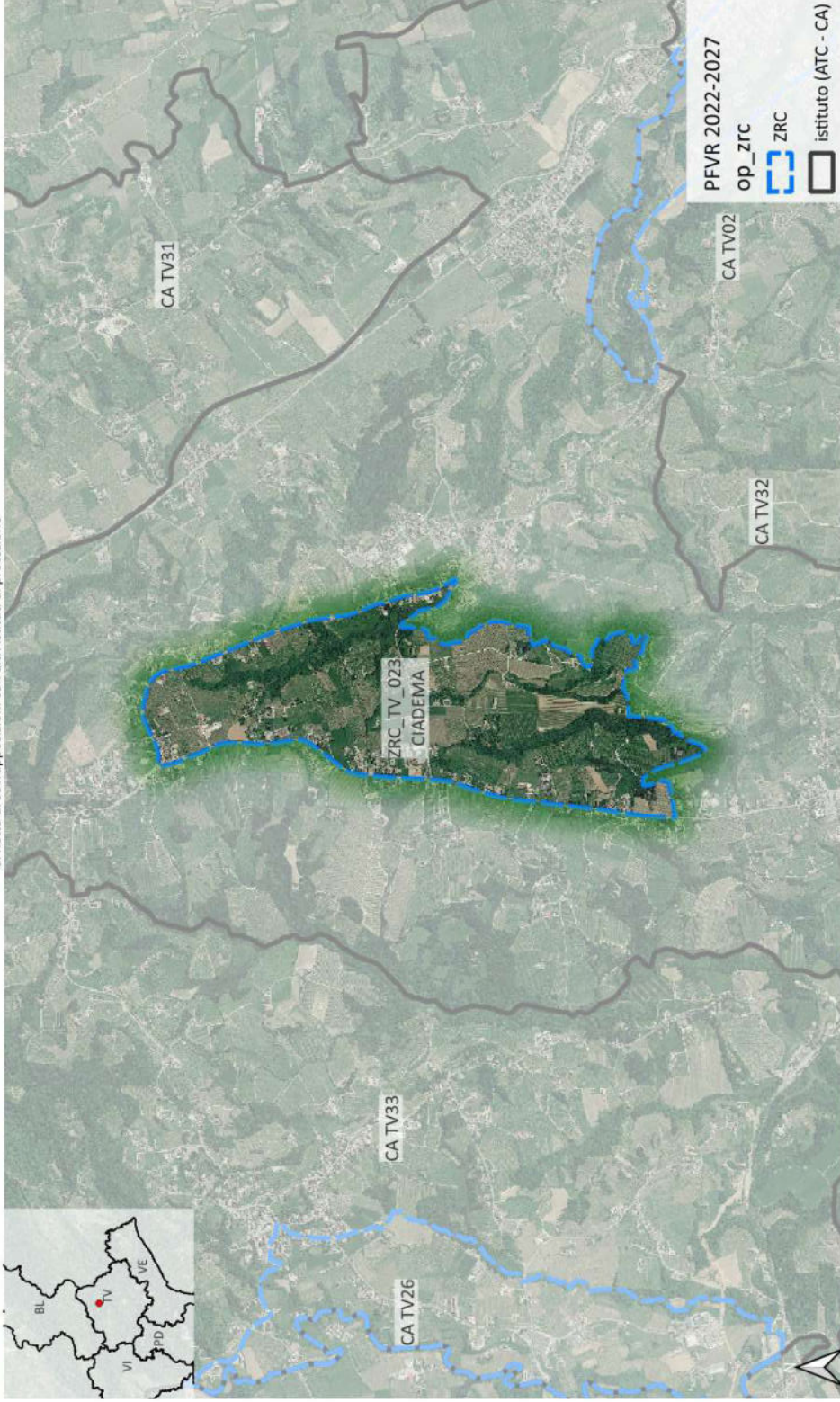
al netto di sovrapposizioni con altri istituti di protezione



ZRC - CIADEMA

CA TV32 - ZRC_TV_023
Area (ha) 190.34
TASP (ha) 150.64
non TASP (ha) 39.7

al netto di sovrapposizioni con altri istituti di protezione



ZRC - SOPRACASTELLO

CA TV38 - ZRC_TV_116	
Area (ha)	65.18
TASP (ha)	42.73
non TASP (ha)	22.45

al netto di sovrapposizioni con altri istituti di protezione



ZRC - BRENTA NORD

Area (ha)	ATC VI01 - ZRC_VI_002_1	non TASP (ha)
124.82	TASP (ha) 108.08	16.74

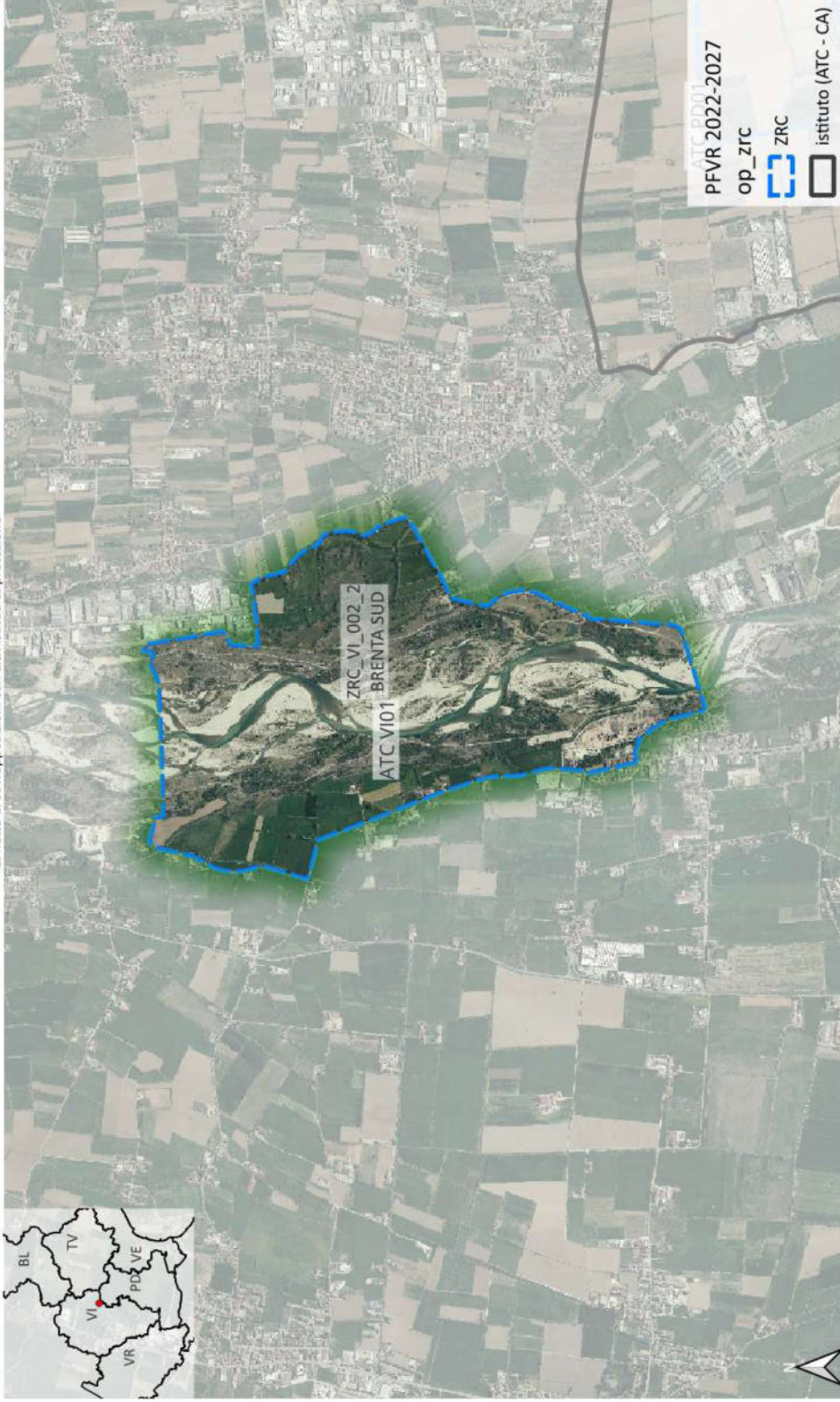
al netto di sovrapposizioni con altri istituti di protezione



ZRC - BRENTA SUD

Area (ha)	ATC VI01 - ZRC_VI_002_2	non TASP (ha)
283.86	268.02	15.84

al netto di sovrapposizioni con altri istituti di protezione



ZRC - THIENE

Area (ha)	346.69	ATC VI01 - ZRC_VI_021	non TASP (ha)	97.98
		TASP (ha)		248.71

al netto di sovrapposizioni con altri istituti di protezione

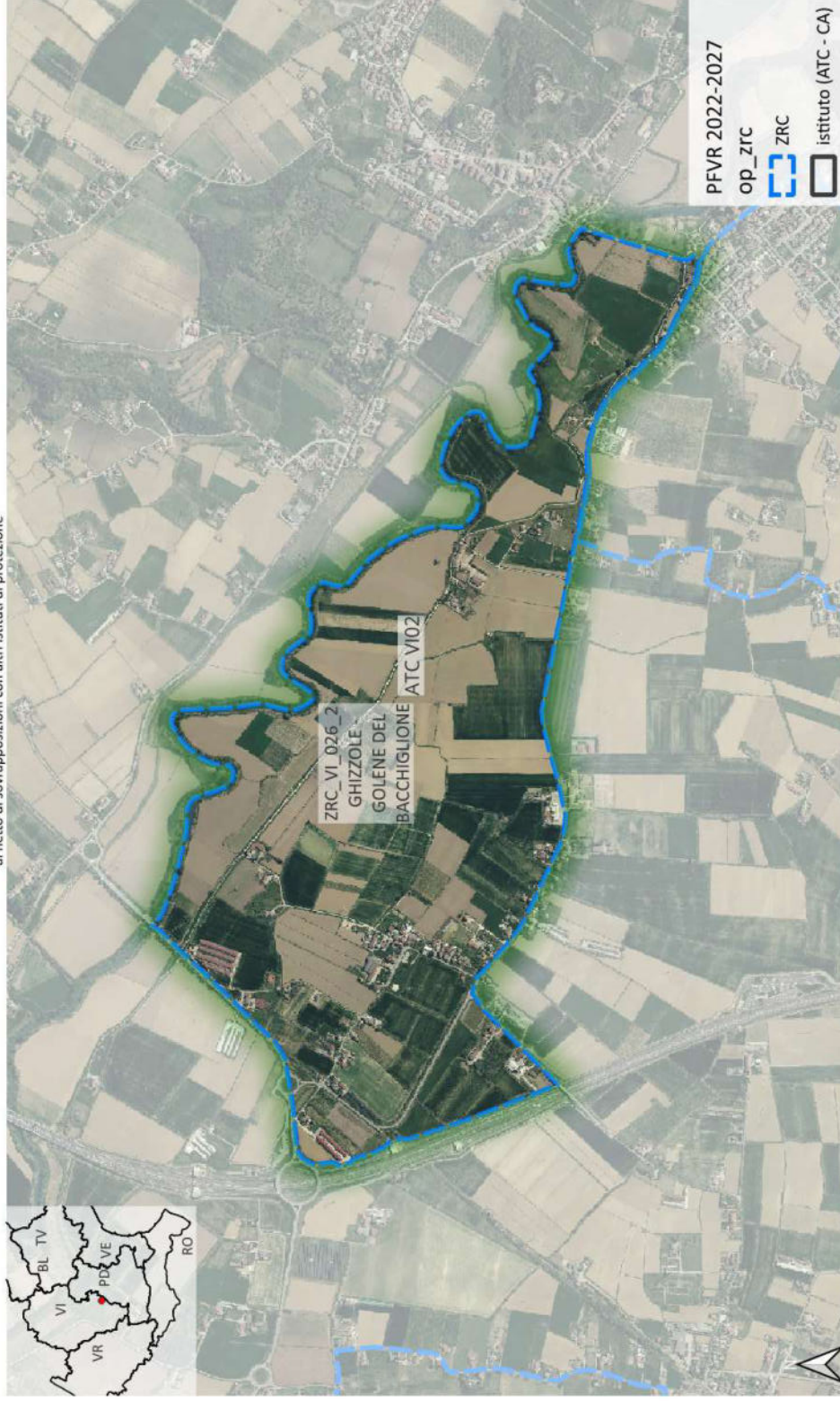


ZRC - GHIZZOLE - GOLENE DEL BACCHIGLIONE

ATC VI02 - ZRC_VI_026_2

Area (ha)	TASP (ha)	non TASP (ha)
275.02	238.96	36.06

al netto di sovrapposizioni con altri istituti di protezione



ZRC - MARCHIORETTE DI SOPRA

ATC VI02 - ZRC_VI_029	
Area (ha)	392.11
TASP (ha)	254.5
non TASP (ha)	137.61

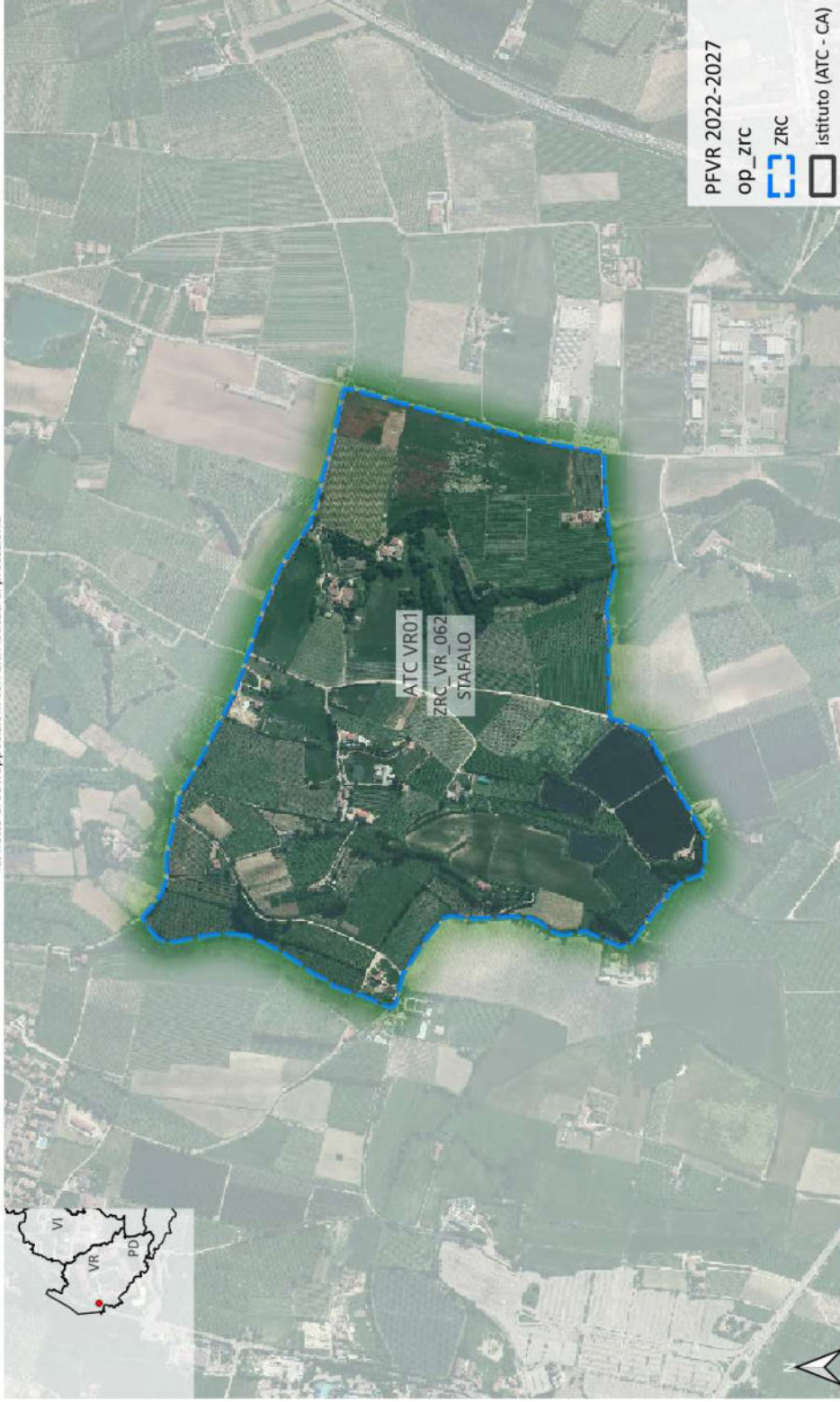
al netto di sovrapposizioni con altri istituti di protezione



ZRC - STAFALO

Area (ha)	94.42	ATC VR01 - ZRC_VR_062	non TASP (ha)
		TASP (ha)	8.27

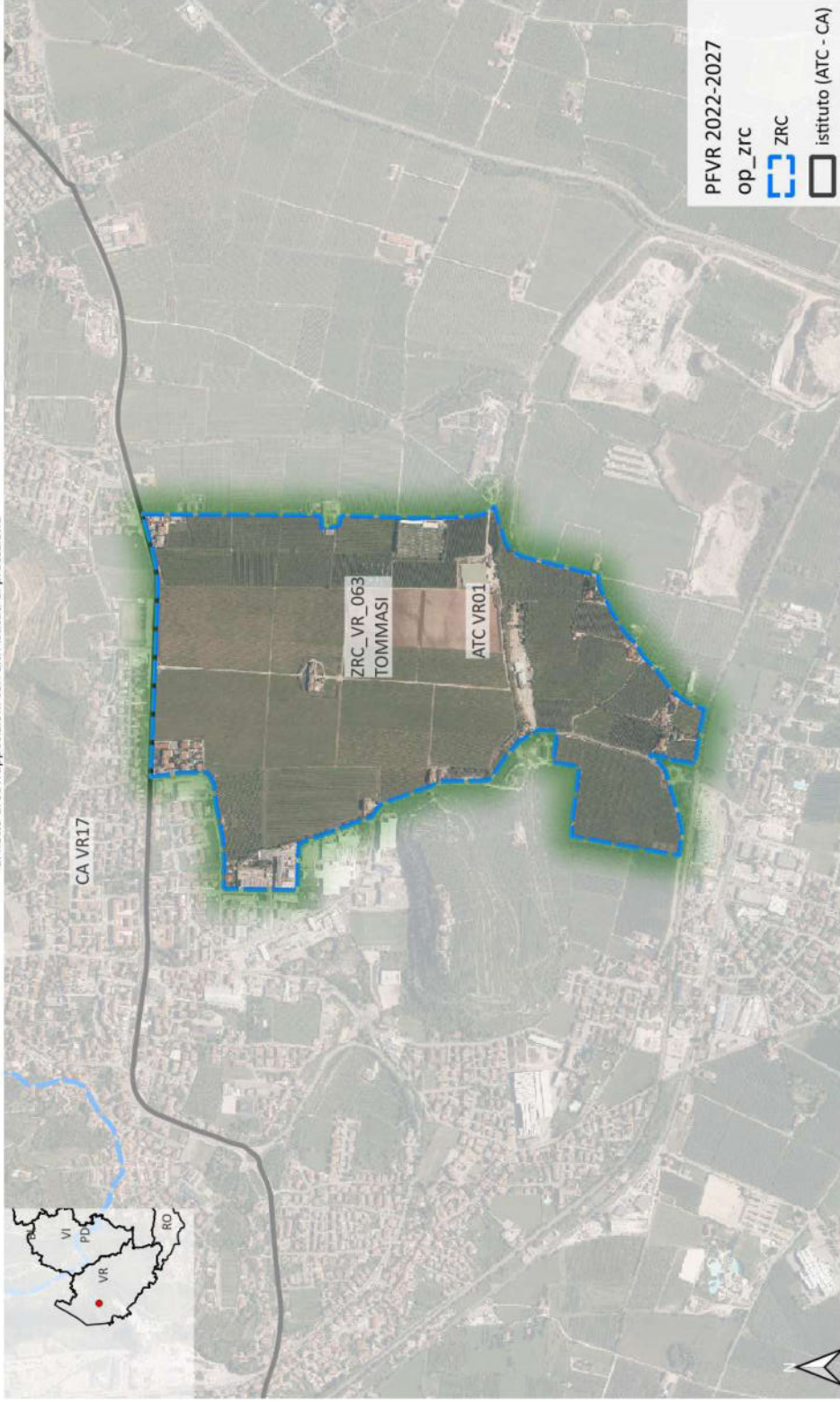
al netto di sovrapposizioni con altri istituti di protezione



ZRC - TOMMASI

Area (ha)	ATC VR01 - ZRC_VR_063	non TASP (ha)
116.02	TASP (ha)	16.5
	99.52	

al netto di sovrapposizioni con altri istituti di protezione



ZRC - PROGNO DI VALPANTENA

ATC VR02 - ZRC_VR_050	
Area (ha)	non TASP (ha)
276.3	79.92
TASP (ha)	
196.38	

al netto di sovrapposizioni con altri istituti di protezione



ZRC - CASARIA

Area (ha)	652.53	ATC VR03 - ZRC_VR_034_1	non TASP (ha)	157.07
		TASP (ha)		495.46

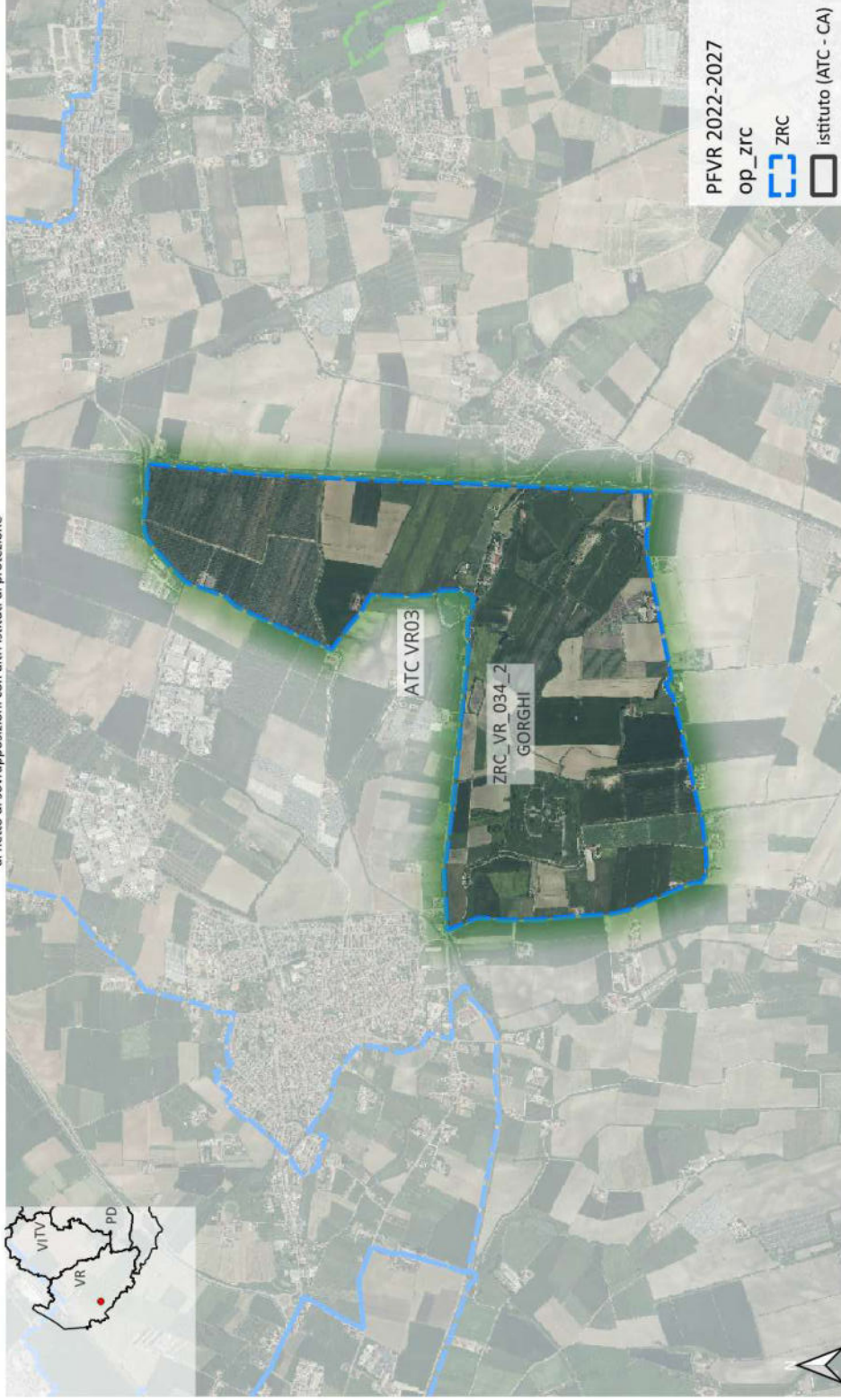
al netto di sovrapposizioni con altri istituti di protezione



ZRC - GORGHI

Area (ha)	373.22	ATC VR03 - ZRC_VR_034_2	TASP (ha)	334.37	non TASP (ha)	38.85
-----------	--------	-------------------------	-----------	--------	---------------	-------

al netto di sovrapposizioni con altri istituti di protezione



ZRC - VALEGGIO - BODRON

ATC VR03 - ZRC_VR_064	
Area (ha)	non TASP (ha)
651.92	514.88
	137.04

al netto di sovrapposizioni con altri istituti di protezione



ZRC - VOLPARE

Area (ha)	359.81	ATC VR03 - ZRC_VR_067	TASP (ha)	272.9	non TASP (ha)	86.91
-----------	--------	-----------------------	-----------	-------	---------------	-------

al netto di sovrapposizioni con altri istituti di protezione



ZRC - CAMPAGNA BOARA

ATC VR03 - ZRC_VR_145	
Area (ha)	non TASP (ha)
207.29	27.49
TASP (ha)	
179.8	

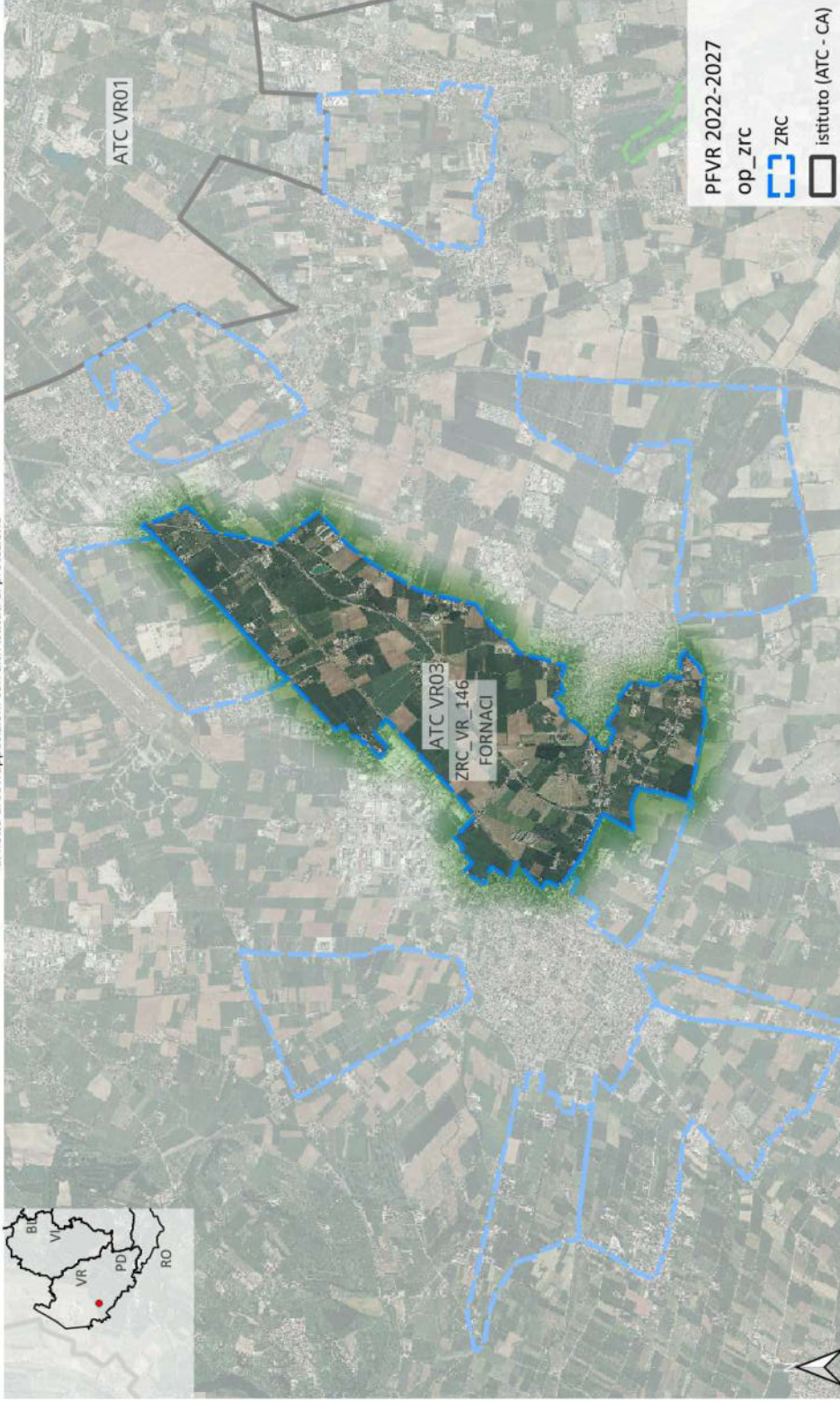
al netto di sovrapposizioni con altri istituti di protezione



ZRC - FORNACI

Area (ha)	827.29	ATC VR03 - ZRC_VR_146	TASP (ha)	672.58	non TASP (ha)	154.71
-----------	--------	-----------------------	-----------	--------	---------------	--------

al netto di sovrapposizioni con altri istituti di protezione



ZRC - PARA EMMAUS

ATC VR03 - ZRC_VR_147	
Area (ha)	non TASP (ha)
157.47	30.84
TASP (ha)	
126.63	

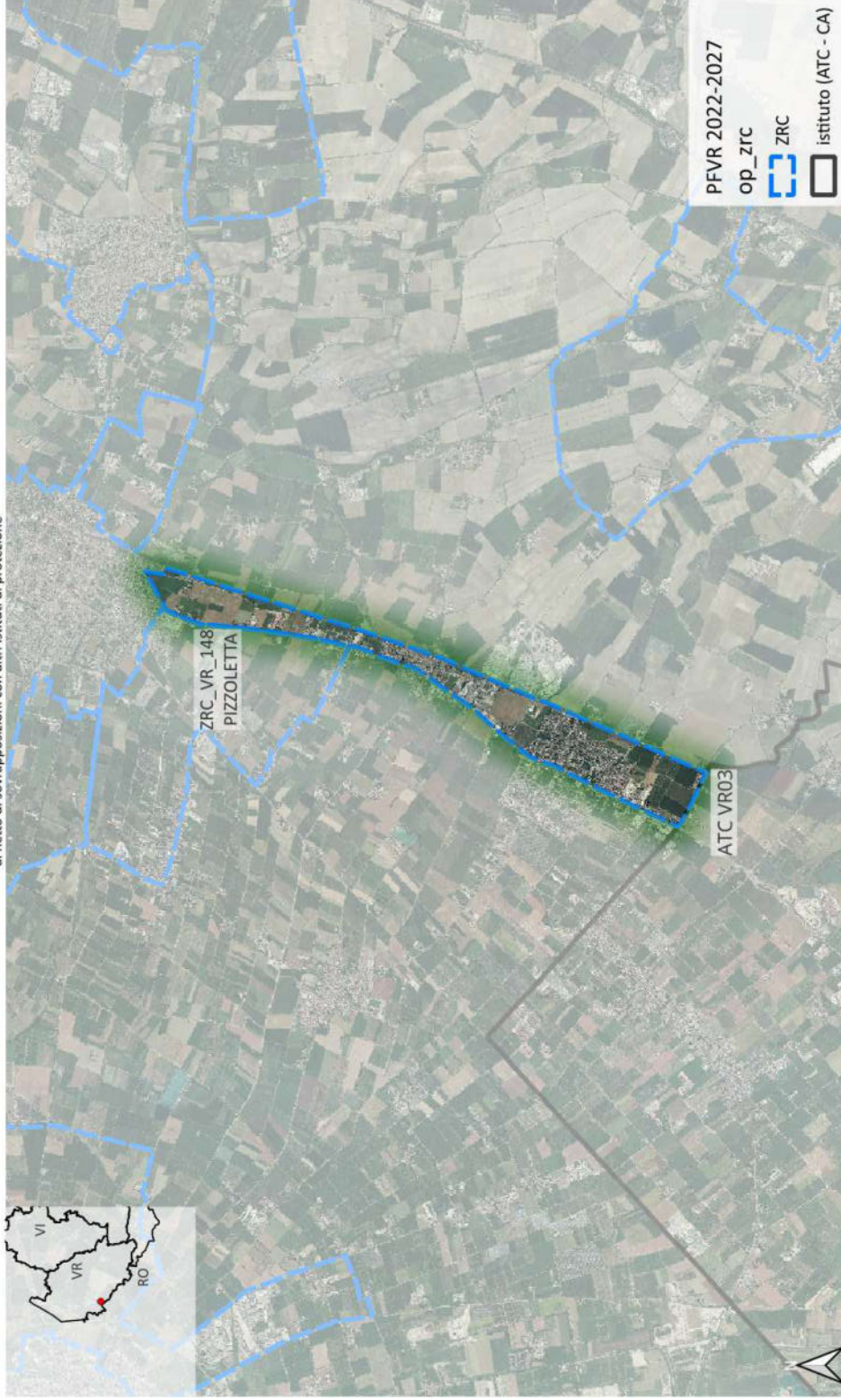
al netto di sovrapposizioni con altri istituti di protezione



ZRC - PIZZOLETTA

ATC VR03 - ZRC_VR_148
Area (ha) 228.78
TASP (ha) 100.24
non TASP (ha) 128.54

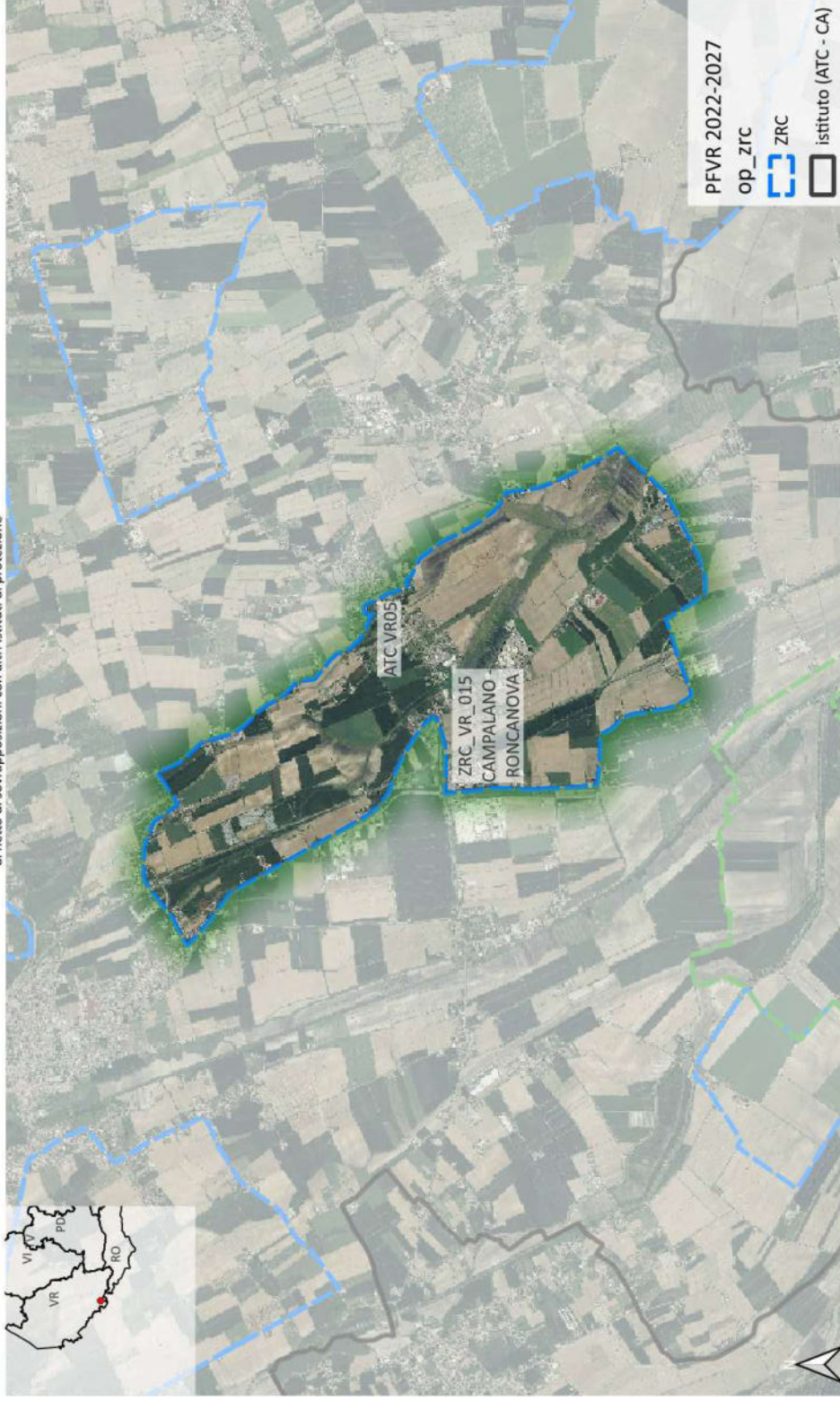
al netto di sovrapposizioni con altri istituti di protezione



ZRC - CAMPALANO - RONCANOVA

ATC VR05 - ZRC_VR_015	
Area (ha)	916.52
TASP (ha)	767.1
non TASP (ha)	149.42

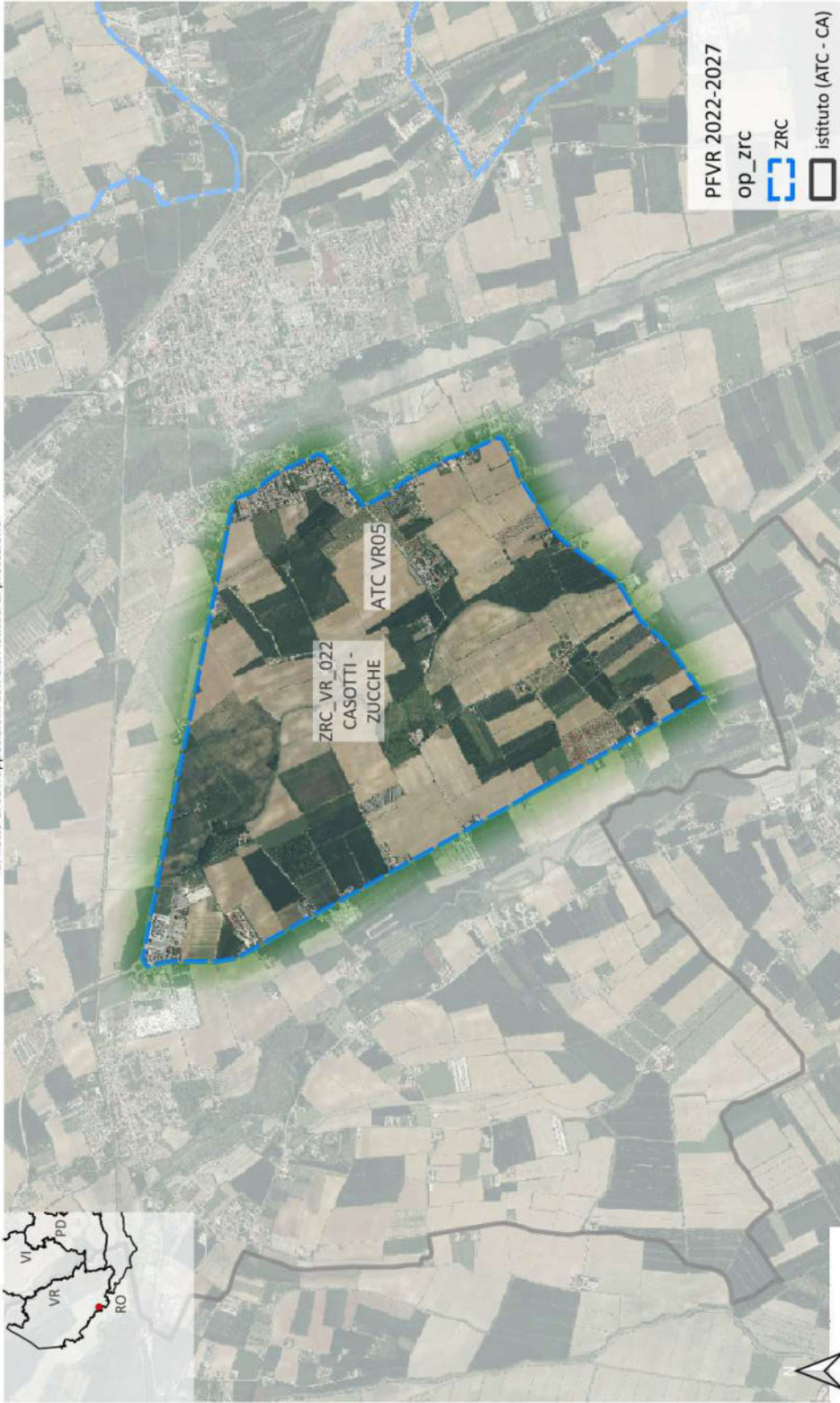
al netto di sovrapposizioni con altri istituti di protezione



ZRC - CASOTTI - ZUCCHE

Area (ha)	ATC VR05 - ZRC_VR_022	TASP (ha)	non TASP (ha)
573.05	514.04	59.01	

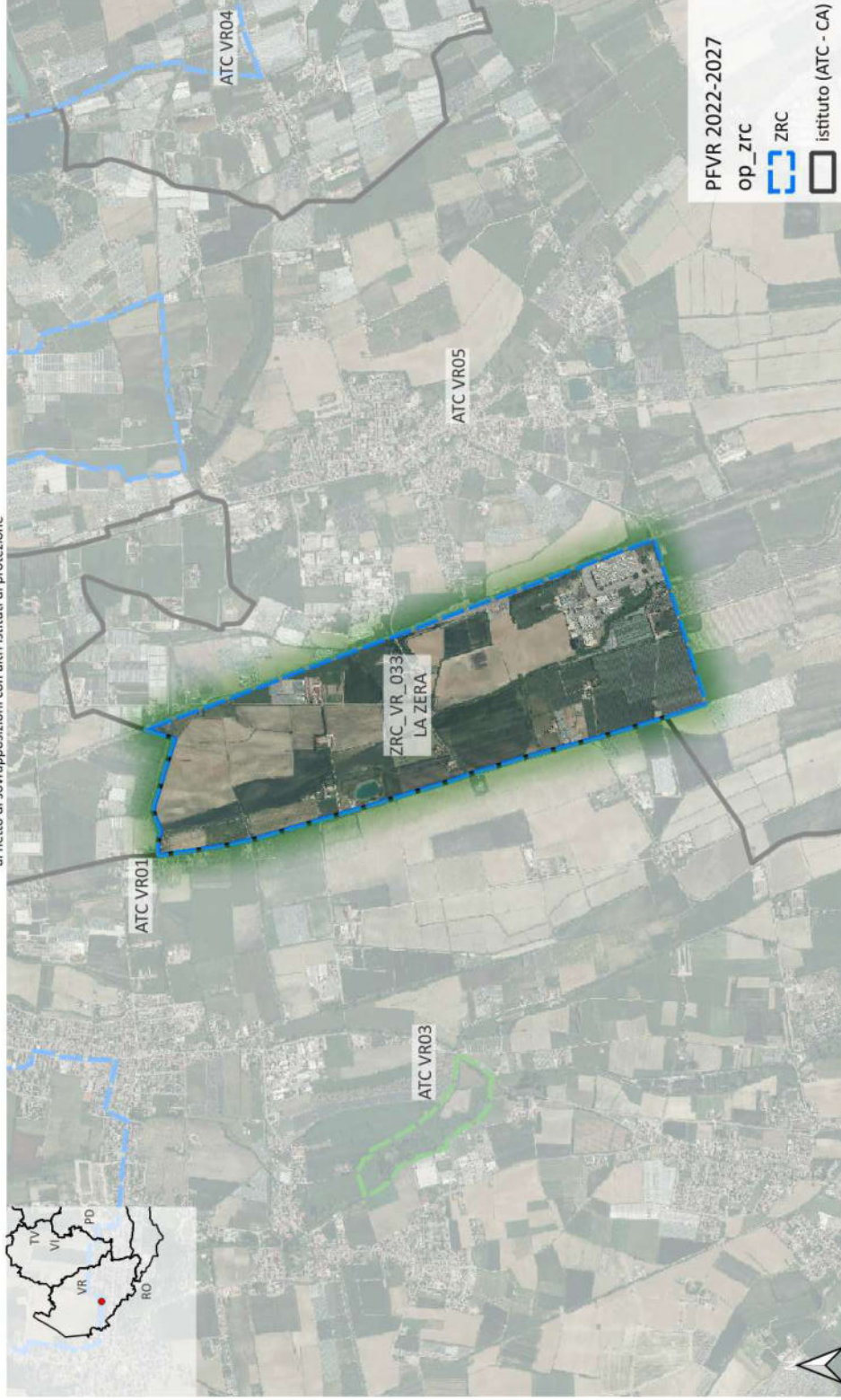
al netto di sovrapposizioni con altri istituti di protezione



ZRC - LA ZERA

Area (ha)	262.29	ATC VR05 - ZRC_VR_033	non TASP (ha)	38.33
		TASP (ha)		223.96

al netto di sovrapposizioni con altri istituti di protezione



ZRC - OLTRE TIONE SUD

ATC VR05 - ZRC_VR_041	
Area (ha)	non TASP (ha)
673.61	33.87
TASP (ha)	
639.74	

al netto di sovrapposizioni con altri istituti di protezione



ZRC - PALUDE PELLEGRINA

ATC VR05 - ZRC_VR_045

Area (ha)	TASP (ha)	non TASP (ha)
251.06	240.09	10.97

al netto di sovrapposizioni con altri istituti di protezione



ZRC - CA' DEGLI OPPI 2

Area (ha)	60.6	ATC VR05 - ZRC_VR_143_2	TASP (ha)	59.52	non TASP (ha)	1.08
-----------	------	-------------------------	-----------	-------	---------------	------

al netto di sovrapposizioni con altri istituti di protezione



ZRC - BOVOLINO

Area (ha)	81.94	ATC VR05 - ZRC_VR_149	TASP (ha)	71.33	non TASP (ha)	10.61
-----------	-------	-----------------------	-----------	-------	---------------	-------

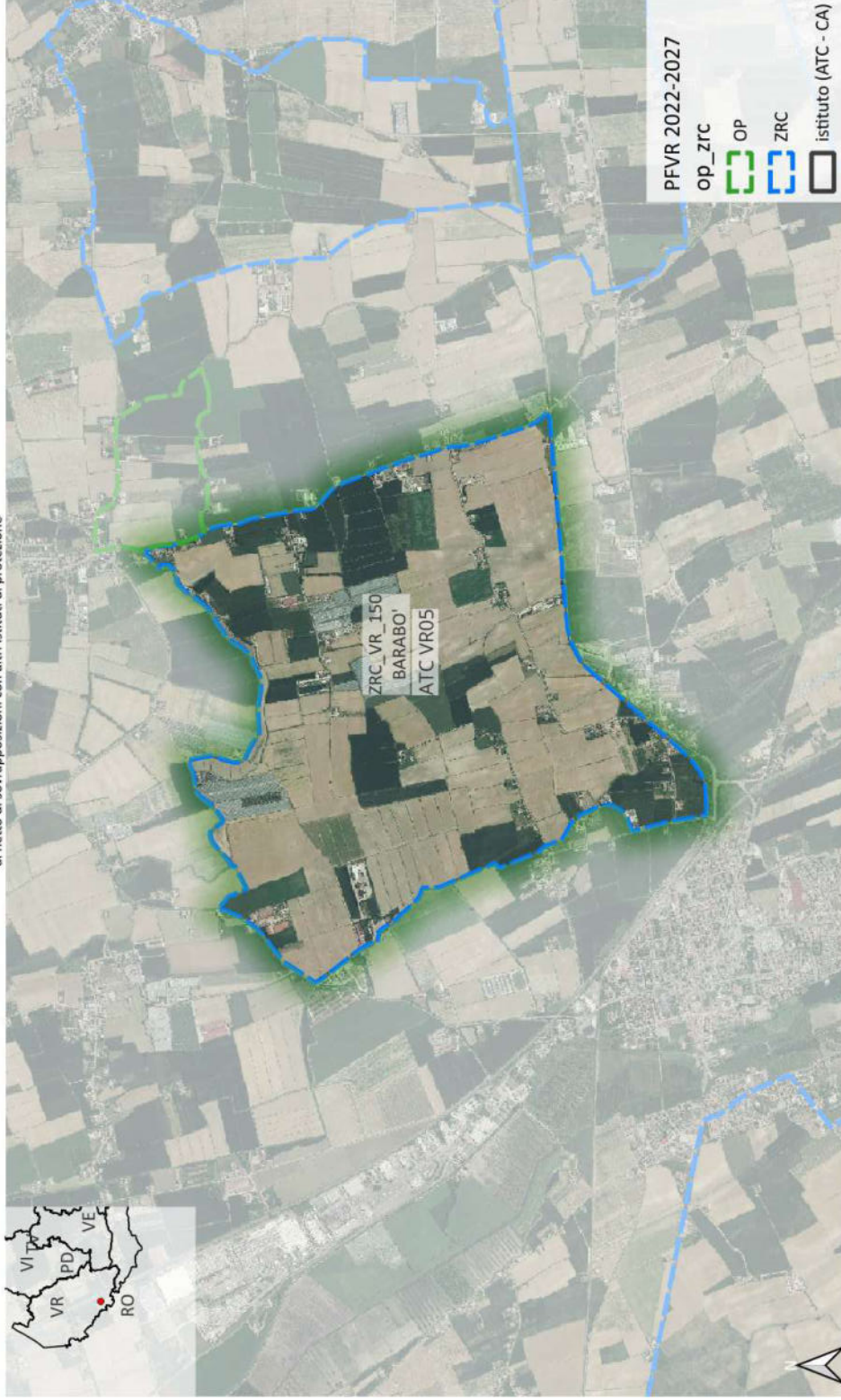
al netto di sovrapposizioni con altri istituti di protezione



ZRC - BARABO'

Area (ha)	584.9	ATC VR05 - ZRC_VR_150	TASP (ha)	530.39	non TASP (ha)	54.51
-----------	-------	-----------------------	-----------	--------	---------------	-------

al netto di sovrapposizioni con altri istituti di protezione



ZRC - FINILONE

Area (ha)	ATC VR05 - ZRC_VR_151	TASP (ha)	non TASP (ha)
160.06	155.46	4.6	

al netto di sovrapposizioni con altri istituti di protezione



ZRC - BRAGADINA

Area (ha)	552.43	ATC VR06 - ZRC_VR_009	TASP (ha)	515.17	non TASP (ha)	37.26
-----------	--------	-----------------------	-----------	--------	---------------	-------

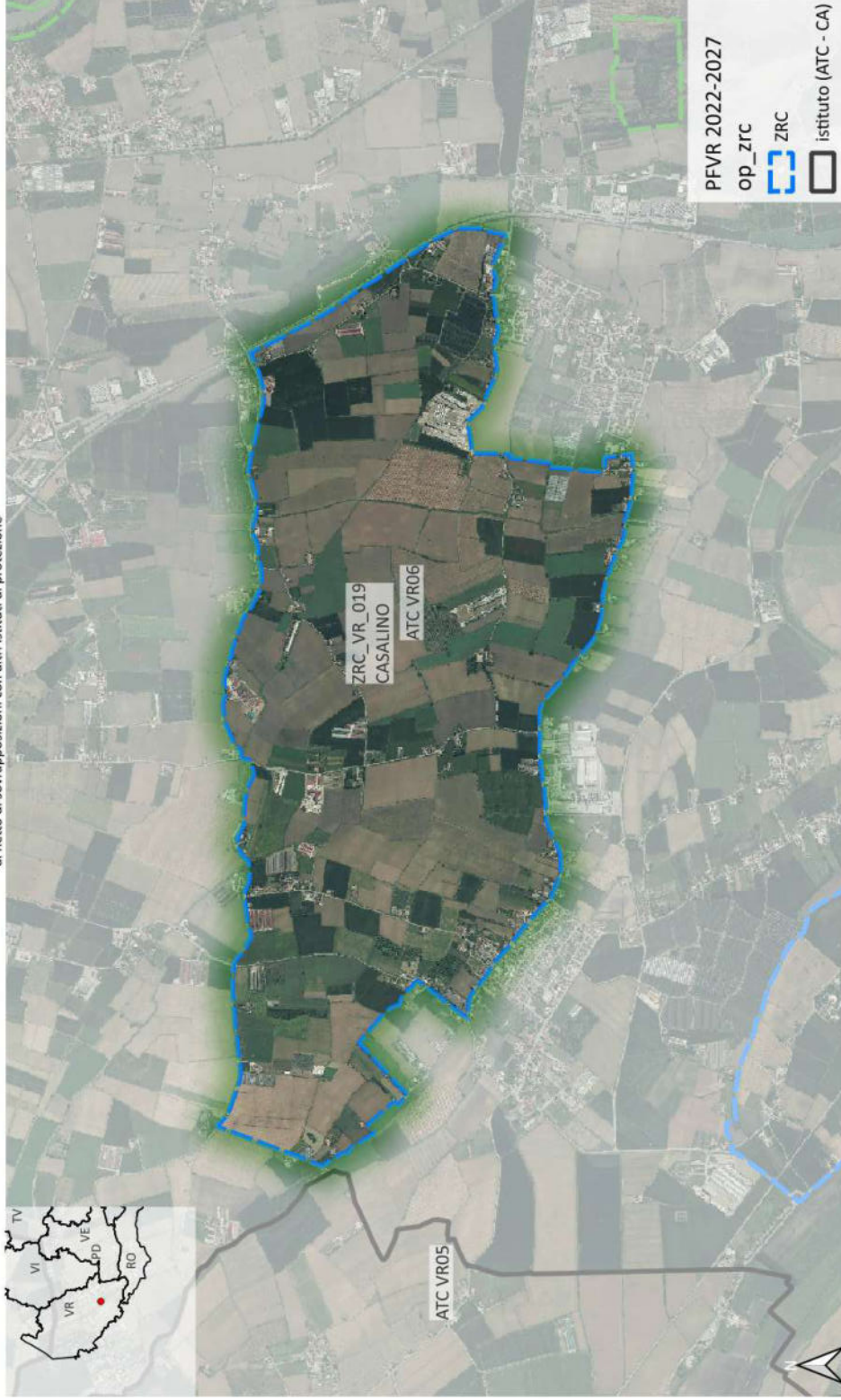
al netto di sovrapposizioni con altri istituti di protezione



ZRC - CASALINO

Area (ha)	798.19	ATC VR06 - ZRC_VR_019	TASP (ha)	699.81	non TASP (ha)	98.38
-----------	--------	-----------------------	-----------	--------	---------------	-------

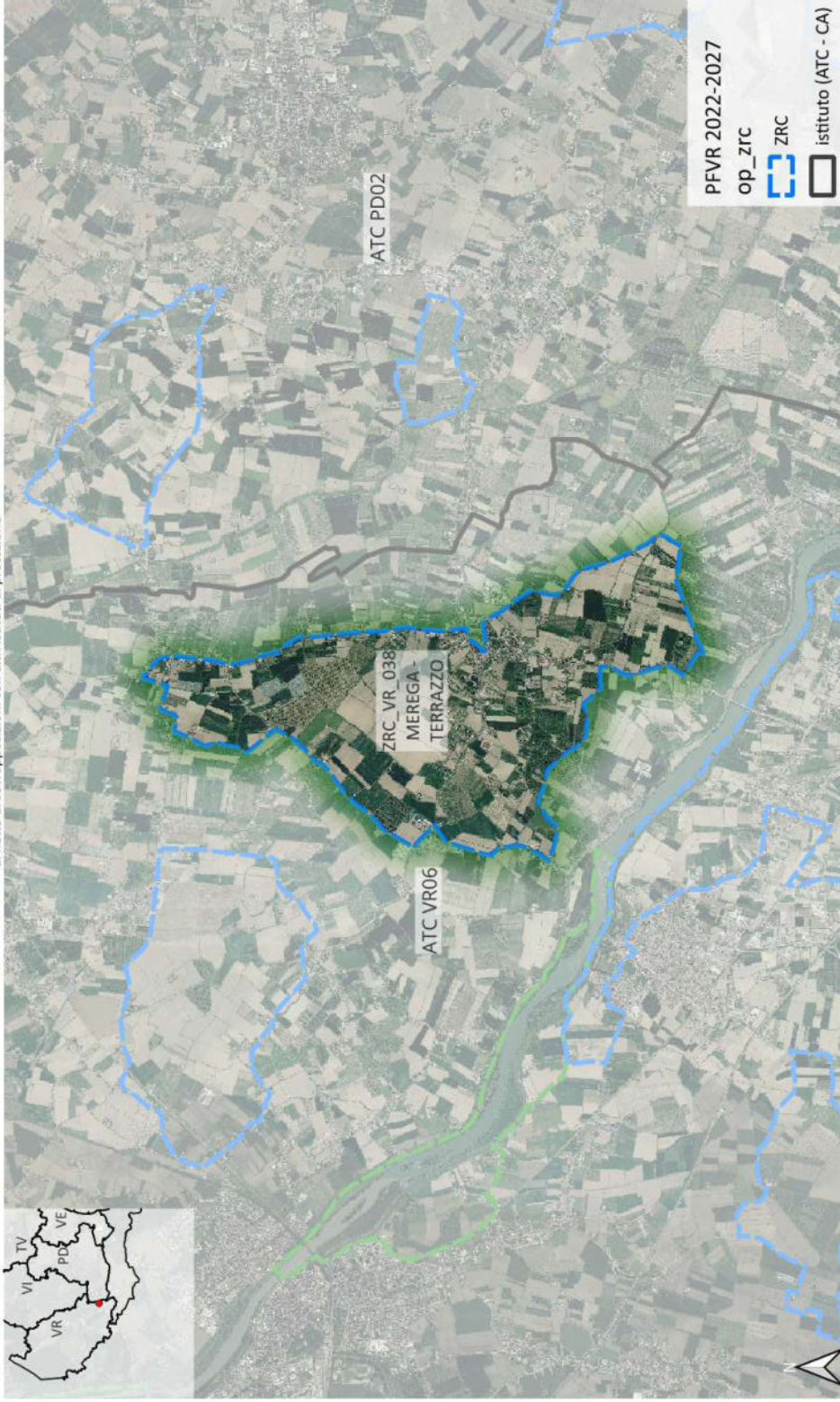
al netto di sovrapposizioni con altri istituti di protezione



ZRC - MEREKA - TERRAZZO

ATC VR06 - ZRC_VR_038
Area (ha) 867.47
TASP (ha) 757.42
non TASP (ha) 110.05

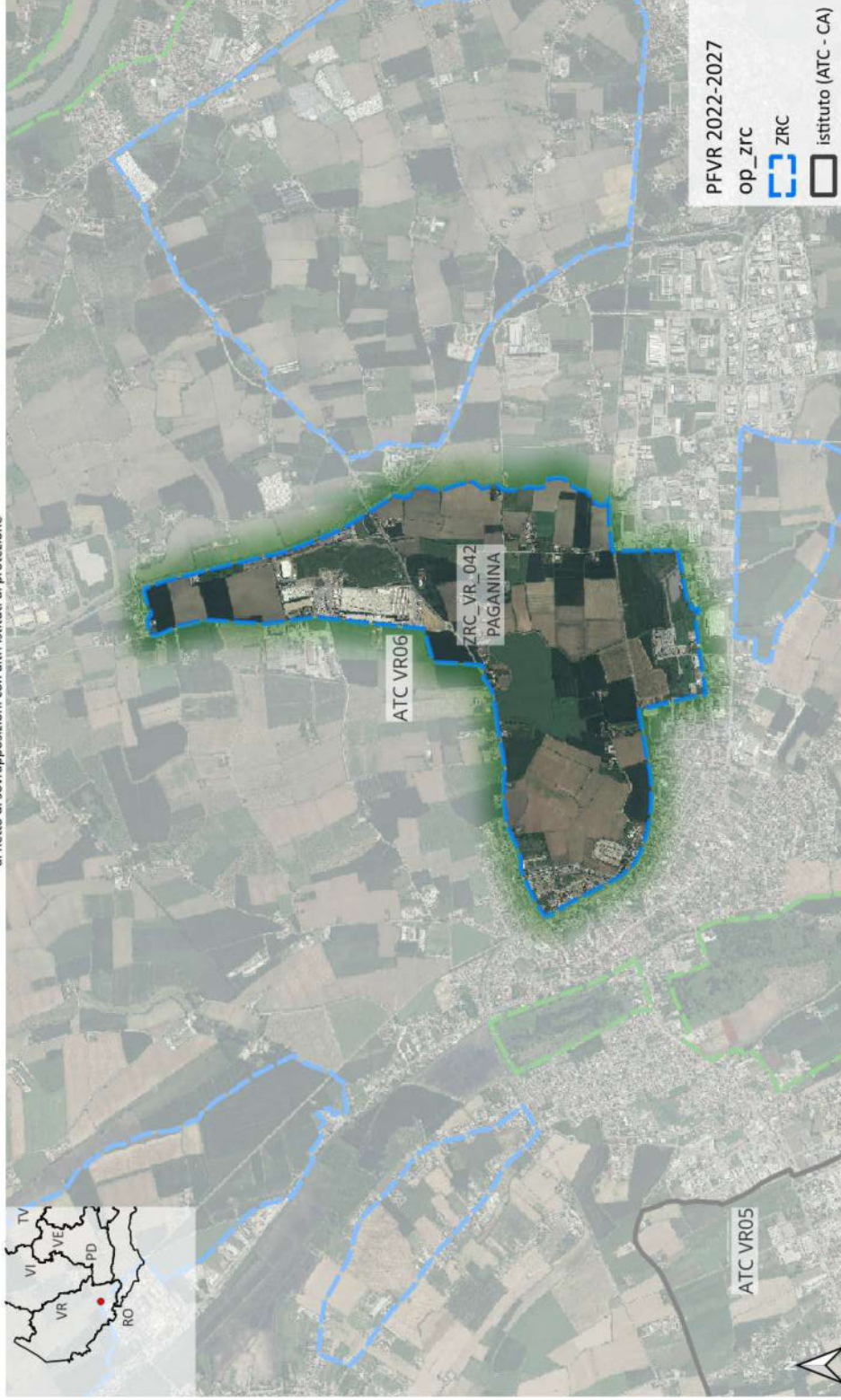
al netto di sovrapposizioni con altri istituti di protezione



ZRC - PAGANINA

Area (ha)	ATC VR06 - ZRC_VR_042	non TASP (ha)
398.52	TASP (ha)	94.72
	303.8	

al netto di sovrapposizioni con altri istituti di protezione



ZRC - SANTO STEFANO

ATC VR06 - ZRC_VR_059	
Area (ha)	non TASP (ha)
611.46	83.74
TASP (ha)	
527.72	

al netto di sovrapposizioni con altri istituti di protezione



ZRC - VILLA BARTOLOMEA

ATC VR06 - ZRC_VR_073
Area (ha) 616.02
TASP (ha) 479.8
non TASP (ha) 136.22

al netto di sovrapposizioni con altri istituti di protezione



ZRC - MARCHESA

ATC VR06 - ZRC_VR_152	
Area (ha)	non TASP (ha)
214,34	207,66
TASP (ha)	6,68

al netto di sovrapposizioni con altri istituti di protezione



ZRC - SAN ZENO

Area (ha)	ATC VR06 - ZRC_VR_153	non TASP (ha)
96.31	TASP (ha)	5.73
	90.58	

al netto di sovrapposizioni con altri istituti di protezione



ZRC - VAL DI FIOCCO 1

ATC VR06 - ZRC_VR_154			
Area (ha)	TASP (ha)	non TASP (ha)	
199,44	197,78	1,66	

al netto di sovrapposizioni con altri istituti di protezione



Volume 2bis: Padova - Venezia - Rovigo

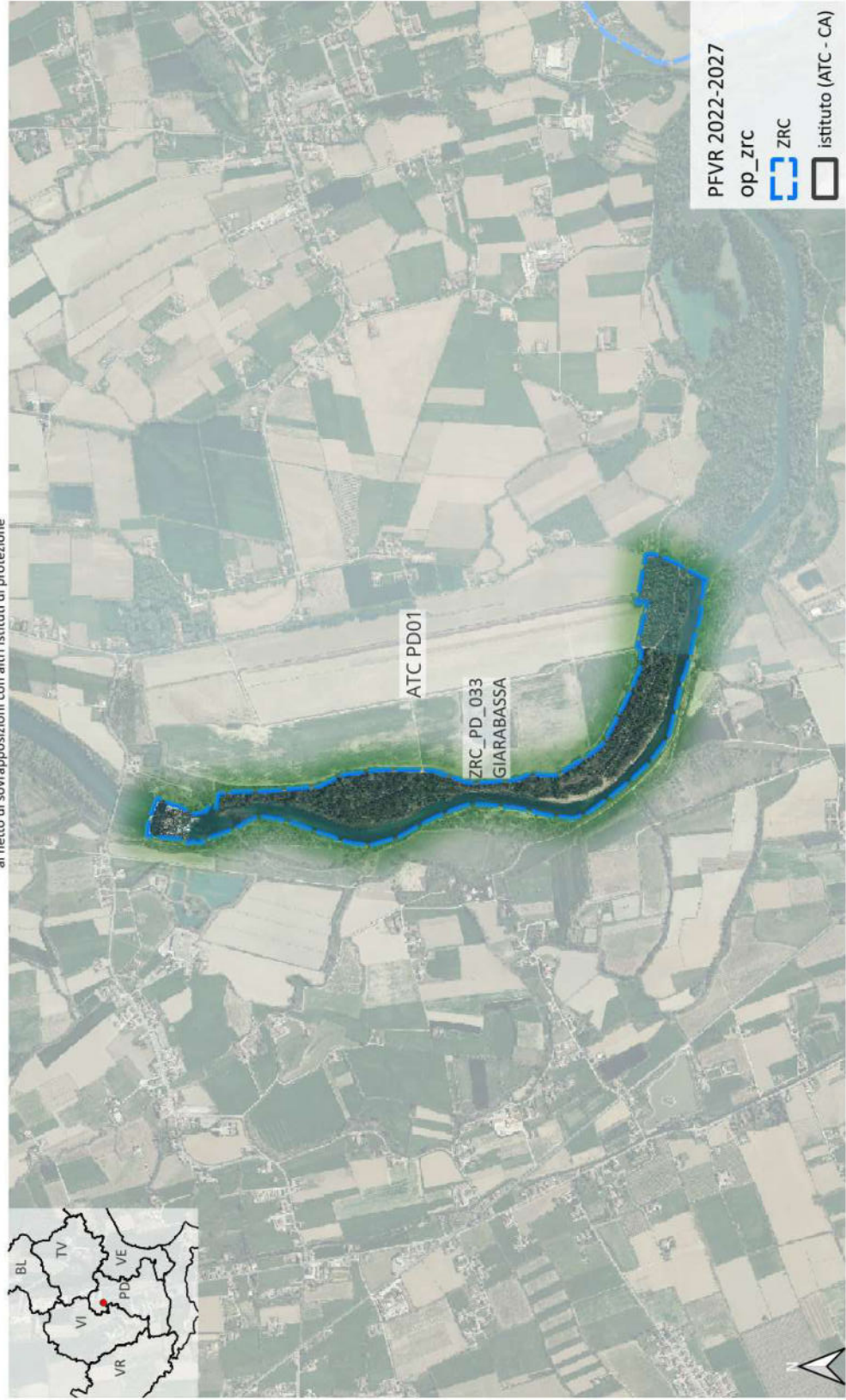
Provincia	Istituto	Codice	Denominazione	Pagina
PD	ATC PD01	ZRC_PD_033	GIARA BASSA	167
		ZRC_PD_053	MUSON VECCHIO	168
		ZRC_PD_086	OLMEO	169
	ATC PD02	ZRC_PD_141	VACCARINO TREMIGNON	170
		ZRC_PD_142	PARCO DI PUNTA SPERON	171
	ATC PD03	ZRC_PD_144	FIUMICELLO	172
		ZRC_PD_048	MARCATI - FOSSALTA	173
		ZRC_PD_069	TREBASELEGHE	174
	ATC PD04	ZRC_PD_143	FRATTE TREBASELEGHE	175
		ZRC_PD_004	BARBEGARA	176
		ZRC_PD_029	FRAPIERO	177
		ZRC_PD_042	LE VALLETTE	178
	ATC RO01	ZRC_RO_052	CANARO	179
		ZRC_RO_057	SABBIONI	180
		ZRC_RO_058	QUIRINA - ZANFORLINETTA	181
		ZRC_RO_063	VAL DI FIOCCO 2	182
		ZRC_RO_064	GOGNANO	183
ZRC_RO_023		FASANA	184	
ZRC_RO_059		CA' RANGON	185	
ZRC_RO_060		GAVELLO	186	
ZRC_RO_061		SASSERAMI	187	
ZRC_RO_062		PEZZOLI	188	
ATC RO02	ZRC_RO_025	FRATERNA	189	
	ZRC_RO_029	LA VALLE	190	
	ZRC_RO_033	OCA	191	
ATC RO03	ZRC_RO_044	SEGA'	192	
	ZRC_RO_050	VILLAREGIA	193	
	ZRC_VE_002	ASSICURAZIONI GENERALI	194	
	ZRC_VE_012	CORBOLONE-GIAI	195	
ATC VE01	ZRC_VE_022	FRANZONA-LAME	196	
	ZRC_VE_044	SAN GIACOMO	197	
	ZRC_VE_048	SPADACENTA	198	

Provincia	Istituto	Codice	Denominazione	Pagina
		ZRC_VE_061	ARZINUTTI	199
		ZRC_VE_062	CA' CORNIANI	200
	ATC VE02	ZRC_VE_025	LA TORRE - BUSA TONDA	201
		ZRC_VE_052	VALLE OSSI	202
		ZRC_VE_050	TESSERA	203
	ATC VE03	ZRC_VE_056	ZIANIGO	204
		ZRC_VE_064	CAPPELLA DI SCORZE'	205
		ZRC_VE_068	SAVE	206
		ZRC_VE_001	ACQUAMARZA	207
	ATC VE04	ZRC_VE_045	SAN PIETRO VALCERERE	208
		ZRC_VE_065	CA' MOLIN	209
		ZRC_VE_066	CAVANELLA D'ADIGE	210
		ZRC_VE_067	PUNTA GORZONE	211

ZRC - GIARABASSA

ATC PD01 - ZRC_PD_033			
Area (ha)	TASP (ha)	non TASP (ha)	
40.55	38.62	1.93	

al netto di sovrapposizioni con altri istituti di protezione



ZRC - MUSON VECCHIO

ATC PD01 - ZRC_PD_053

Area (ha)	TASP (ha)	non TASP (ha)
118.59	90.07	28.52

al netto di sovrapposizioni con altri istituti di protezione



ZRC - OLMEO

ATC PD01 - ZRC_PD_086			
Area (ha)	TASP (ha)	non TASP (ha)	
611.33	421.46	189.87	

al netto di sovrapposizioni con altri istituti di protezione



ZRC - VACCARINO TREMIGNON

ATC PD01 - ZRC_PD_141

Area (ha)	TASP (ha)	non TASP (ha)
152.99	92.32	60.67

al netto di sovrapposizioni con altri istituti di protezione



ZRC - PARCO DI PUNTA SPERON

ATC PD01 - ZRC_PD_142	
Area (ha)	non TASP (ha)
22.61	19.3
	3.31

al netto di sovrapposizioni con altri istituti di protezione



ZRC - FIUMICELLO

Area (ha)	ATC PD02 - ZRC_PD_144	TASP (ha)	non TASP (ha)
82.07	69.18	12.89	

al netto di sovrapposizioni con altri istituti di protezione

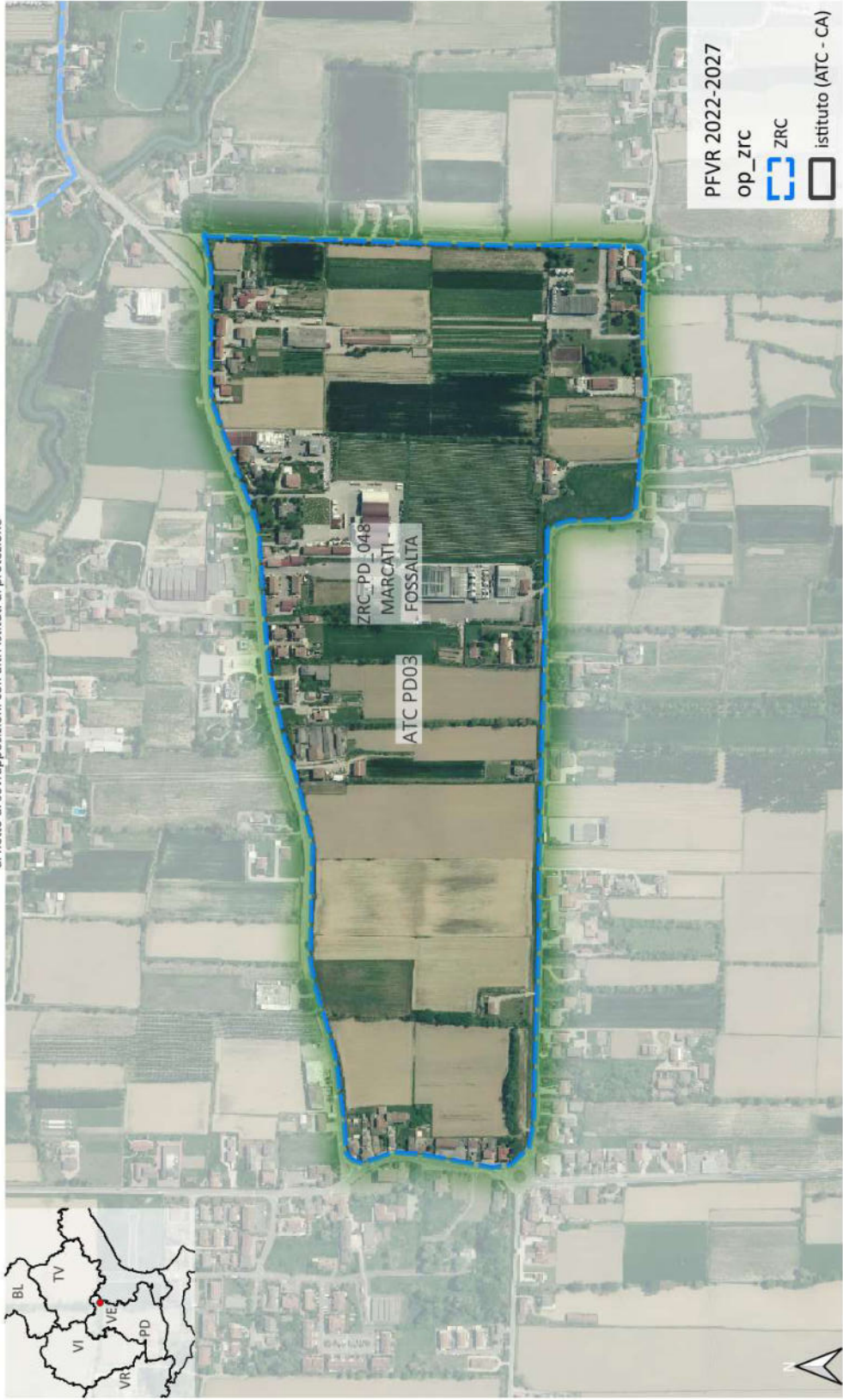


ZRC - MARCATI - FOSSALTA

ATC PD03 - ZRC_PD_048

Area (ha)	TASP (ha)	non TASP (ha)
50.81	33.21	17.6

al netto di sovrapposizioni con altri istituti di protezione

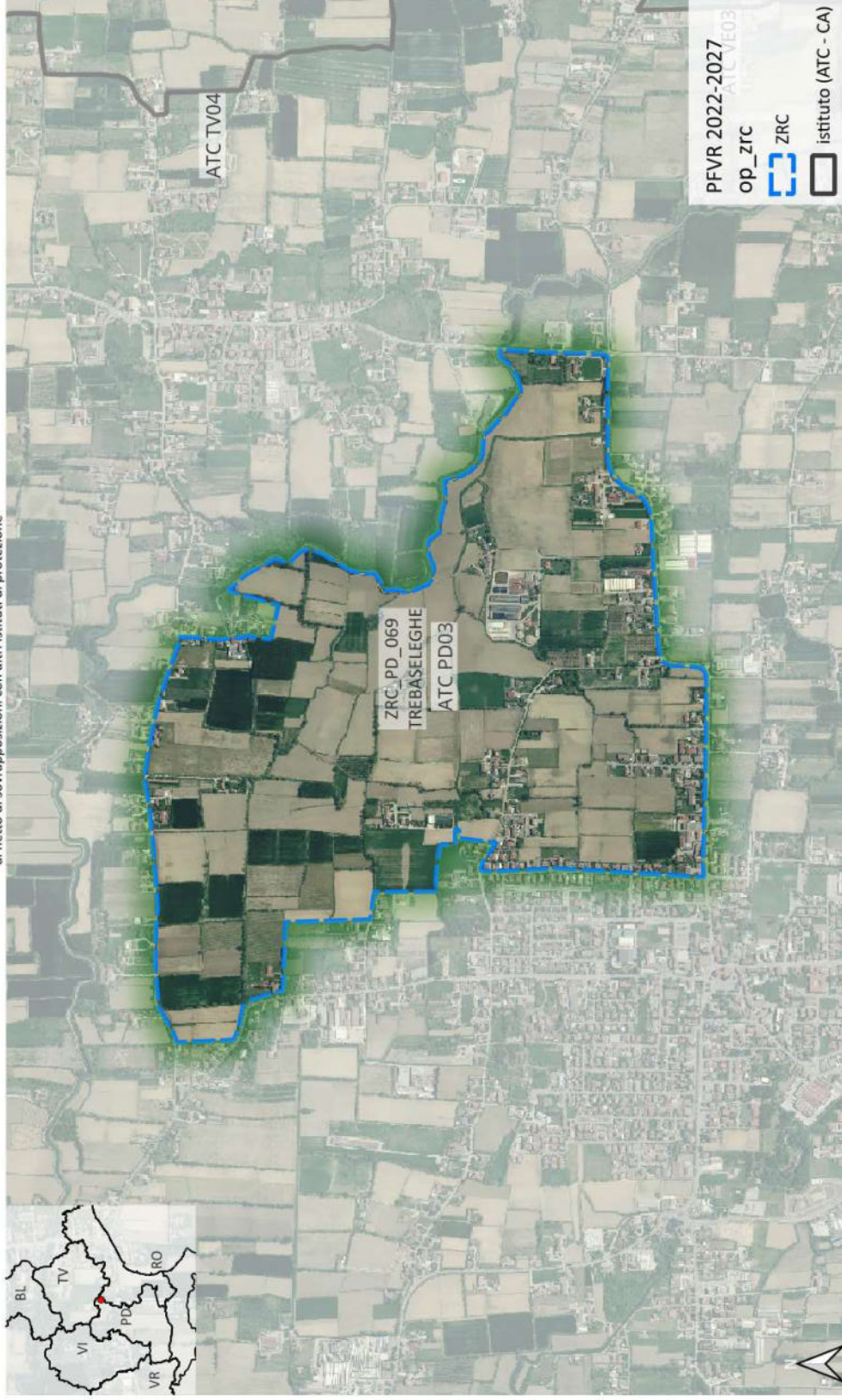


ZRC - TREBASELEGHE

ATC PD03 - ZRC_PD_069

Area (ha)	TASP (ha)	non TASP (ha)
196.63	163.25	33.38

al netto di sovrapposizioni con altri istituti di protezione

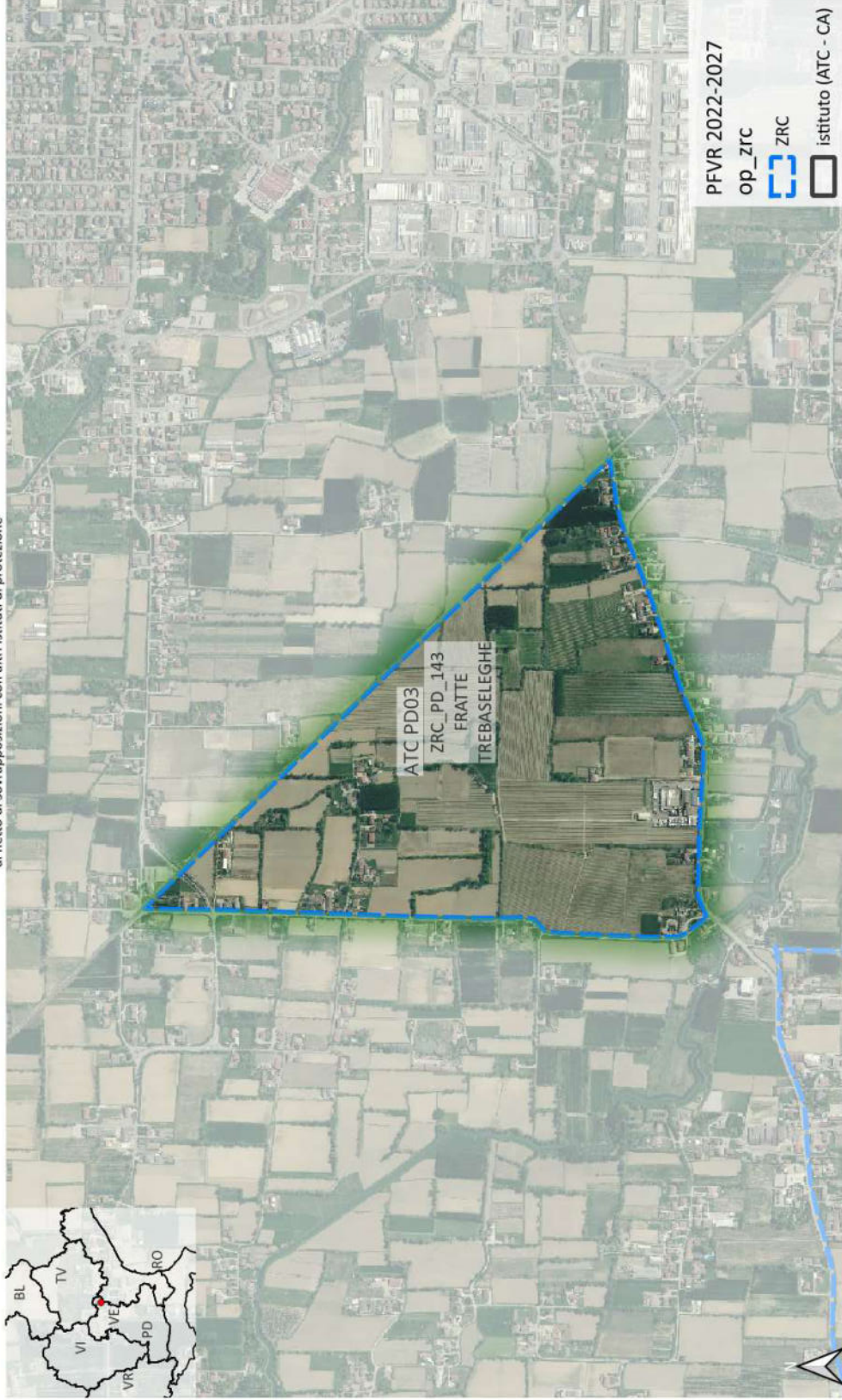


ZRC - FRATTE TREBASELEGHE

ATC PD03 - ZRC_PD_143

Area (ha)	TASP (ha)	non TASP (ha)
90.7	79.23	11.47

al netto di sovrapposizioni con altri istituti di protezione



ZRC - BARBEGARA

ATC PD04 - ZRC_PD_004

Area (ha)	TASP (ha)	non TASP (ha)
794.52	722.14	72.38

al netto di sovrapposizioni con altri istituti di protezione



ZRC - FRAPIERO

ATC PD04 - ZRC_PD_029
Area (ha) 668.45
TASP (ha) 599.29
non TASP (ha) 69.16

al netto di sovrapposizioni con altri istituti di protezione

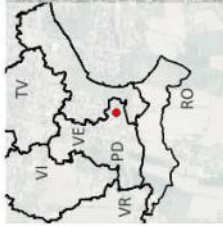


ZRC - LE VALLETTE

ATC PD04 - ZRC_PD_042

Area (ha)	TASP (ha)	non TASP (ha)
414,85	378,93	35,92

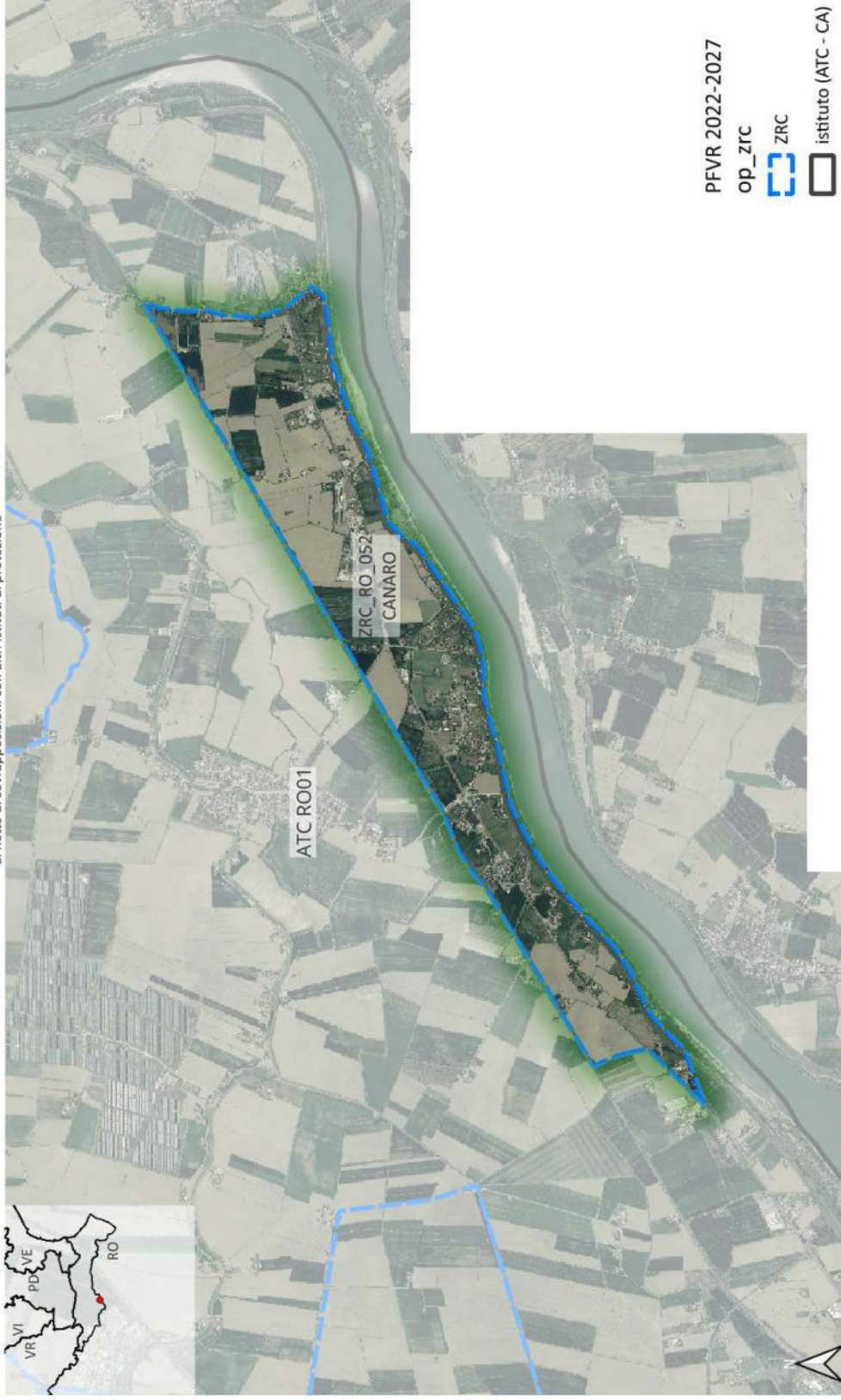
al netto di sovrapposizioni con altri istituti di protezione



ZRC - CANARO

ATC RO01 - ZRC_RO_052			
Area (ha)	TASP (ha)	non TASP (ha)	
458.61	364.82	93.79	

al netto di sovrapposizioni con altri istituti di protezione

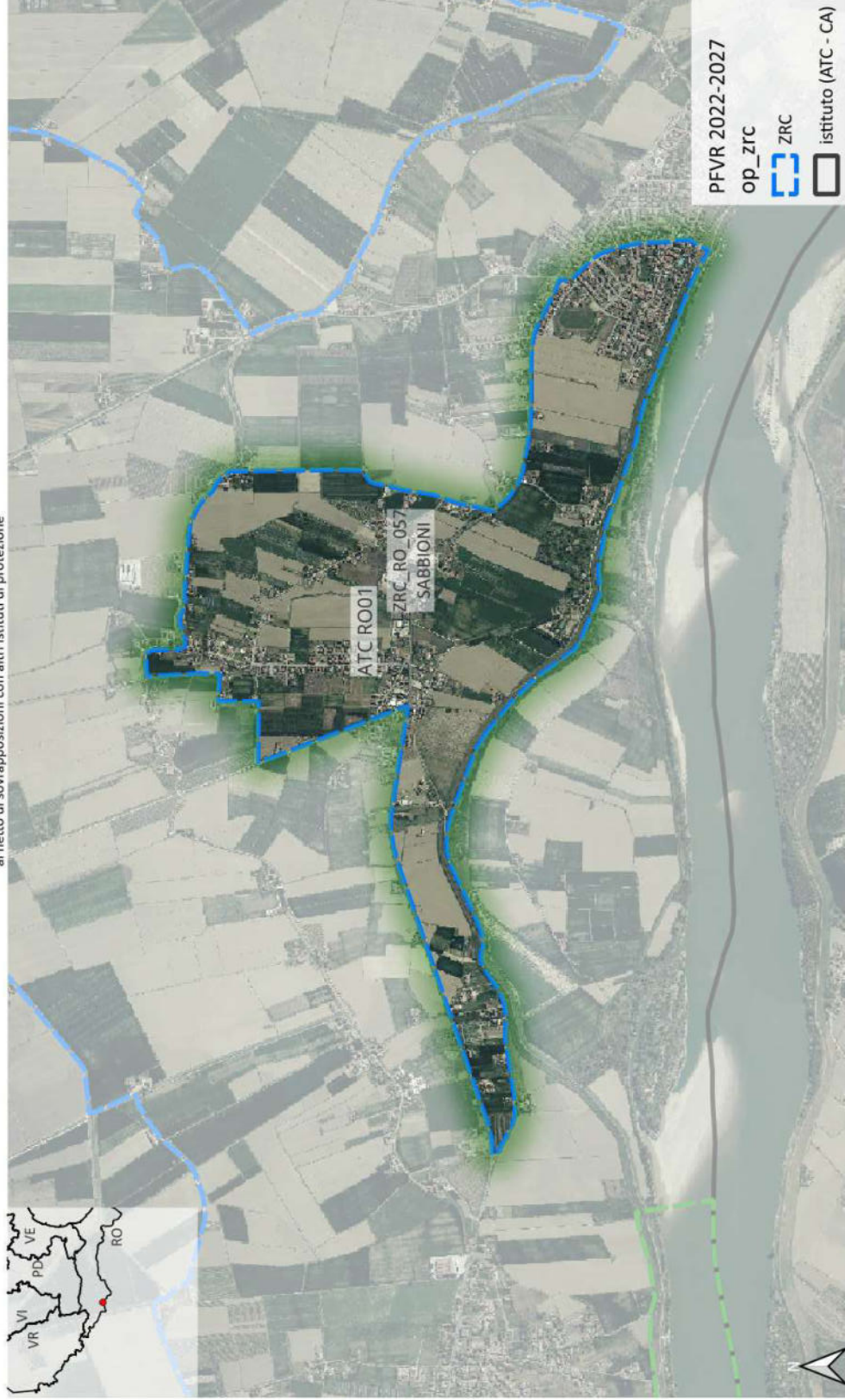


PFVR 2022-2027
op_zrc
ZRC
istituto (ATC - CA)

ZRC - SABBIONI

ATC R001 - ZRC_RO_057			
Area (ha)	TASP (ha)	non TASP (ha)	
281.97	193.01	88.96	

al netto di sovrapposizioni con altri istituti di protezione




ZRC - QUIRINA - ZANFORLINETTA

ATC RO01 - ZRC_RO_058

Area (ha)	TASP (ha)	non TASP (ha)
209.51	200.05	9.46

al netto di sovrapposizioni con altri istituti di protezione



ZRC - VAL DI FIOCCO 2

Area (ha)	TASP (ha)	non TASP (ha)
0.83	0.83	0

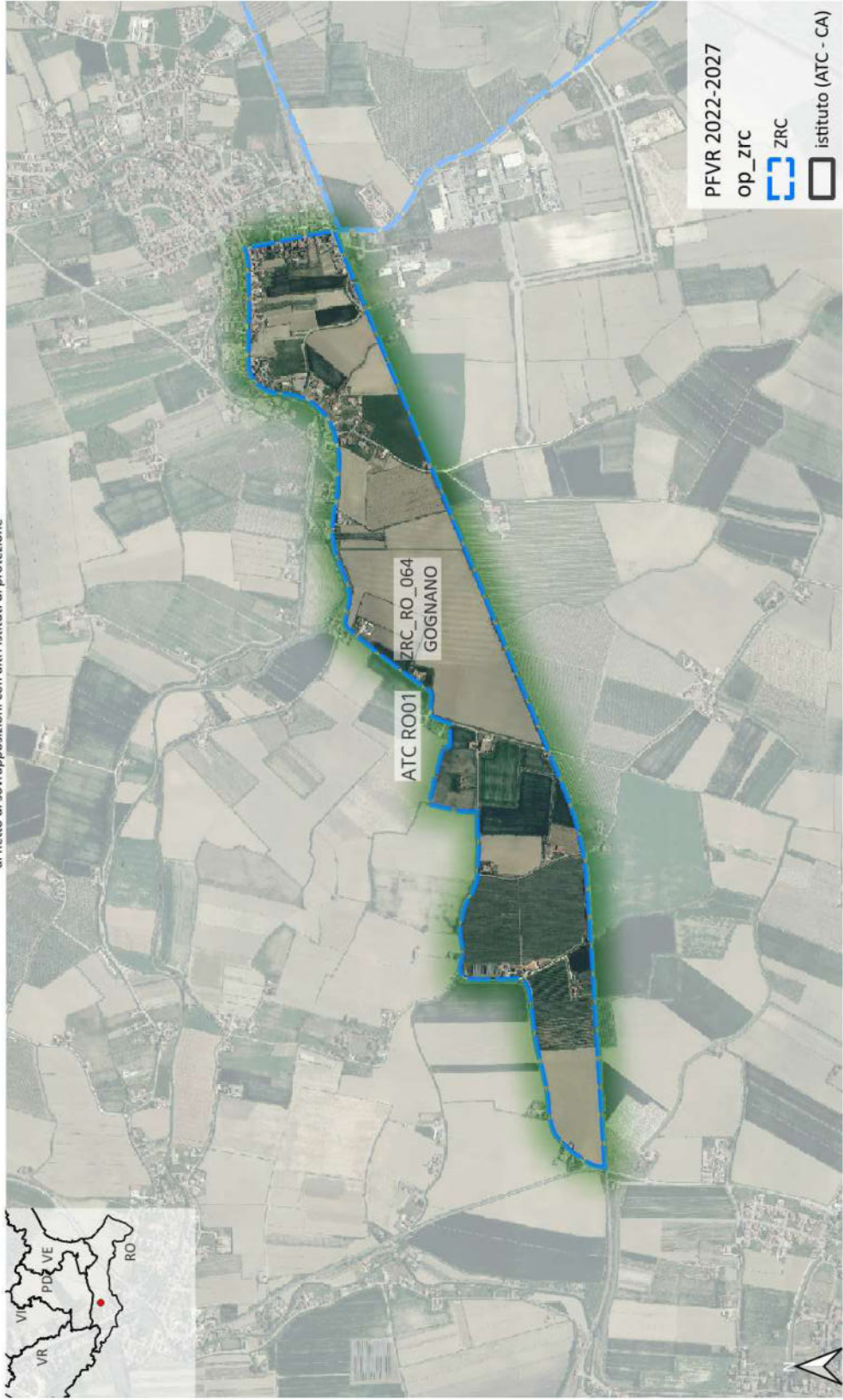
al netto di sovrapposizioni con altri istituti di protezione



ZRC - GOGNANO

ATC RO01 - ZRC_RO_064	
Area (ha)	non TASP (ha)
118.85	21.65
TASP (ha)	
97.2	

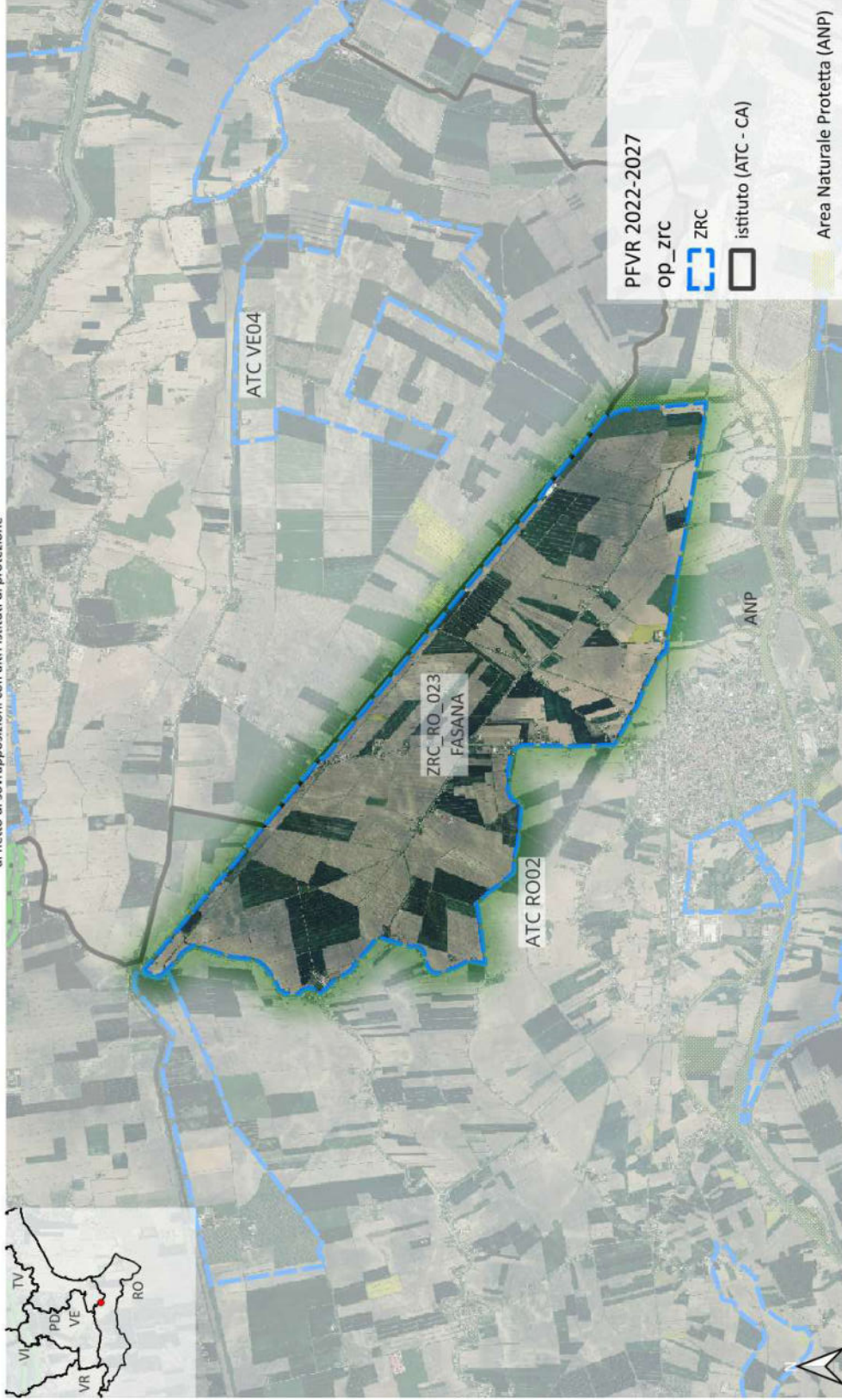
al netto di sovrapposizioni con altri istituti di protezione



ZRC - FASANA

Area (ha)	TASP (ha)	non TASP (ha)
1858.14	1786.57	71.57

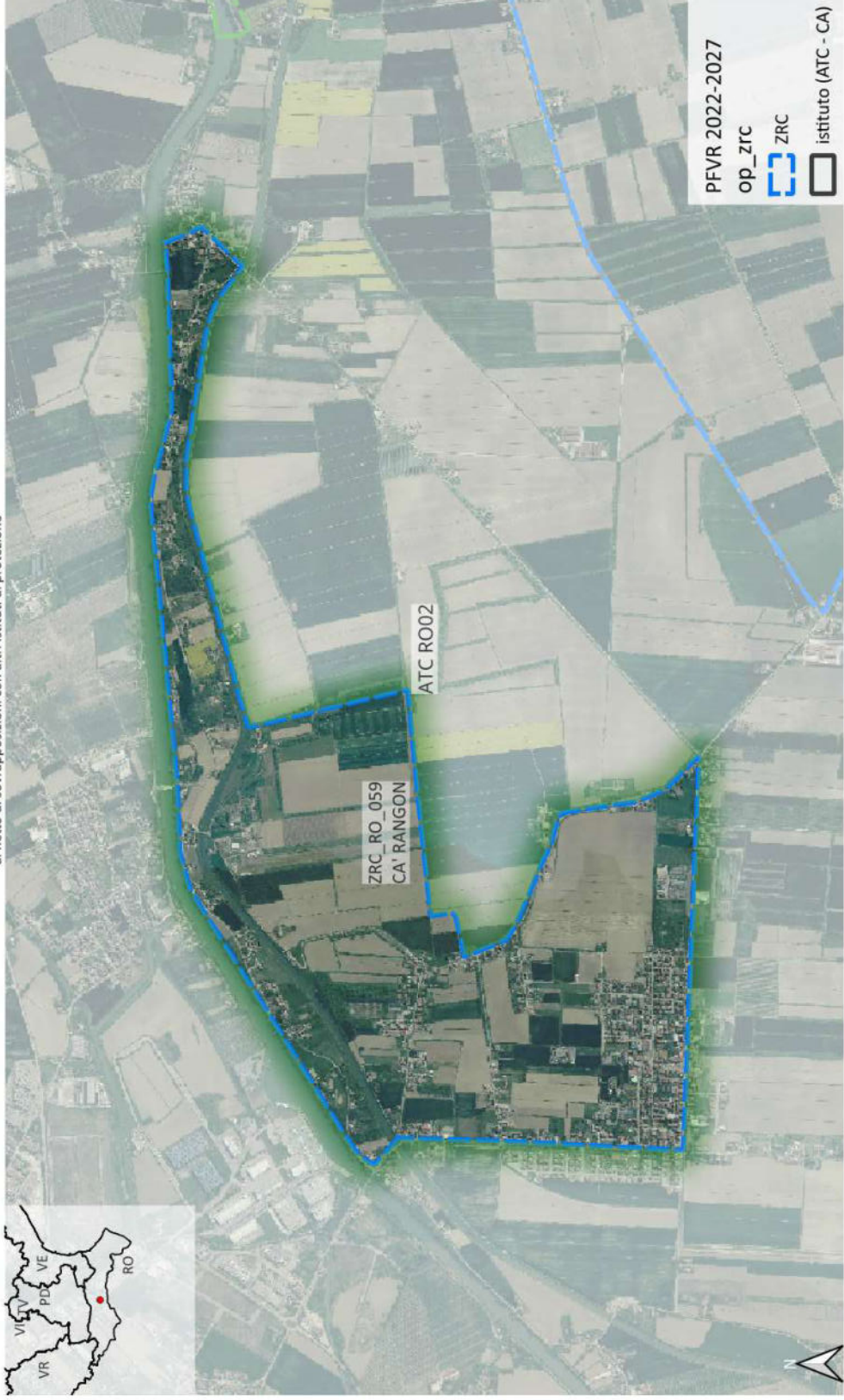
al netto di sovrapposizioni con altri istituti di protezione



ZRC - CA' RANGON

ATC RO02 - ZRC_RO_059	
Area (ha)	non TASP (ha)
316.77	209.08
	107.69

al netto di sovrapposizioni con altri istituti di protezione



ZRC - GAVELLO

ATC RO02 - ZRC_RO_060	
Area (ha)	non TASP (ha)
141.15	18.13
TASP (ha)	
123.02	

al netto di sovrapposizioni con altri istituti di protezione



ZRC - SASSERAMI

ATC RO02 - ZRC_RO_061

Area (ha)	TASP (ha)	non TASP (ha)
95.3	84.94	10.36

al netto di sovrapposizioni con altri istituti di protezione



ZRC - PEZZOLI

ATC RO02 - ZRC_RO_062			
Area (ha)	TASP (ha)	non TASP (ha)	
115.62	106.45	9.17	

al netto di sovrapposizioni con altri istituti di protezione



ZRC - FRATERNA

ATC RO03 - ZRC_RO_025	
Area (ha)	non TASP (ha)
583.7	2.17
TASP (ha)	
581.53	

al netto di sovrapposizioni con altri istituti di protezione



ZRC - LA VALLE

ATC RO03 - ZRC_RO_029
Area (ha) 1320.17
TASP (ha) 1305.63
non TASP (ha) 14.54

al netto di sovrapposizioni con altri istituti di protezione

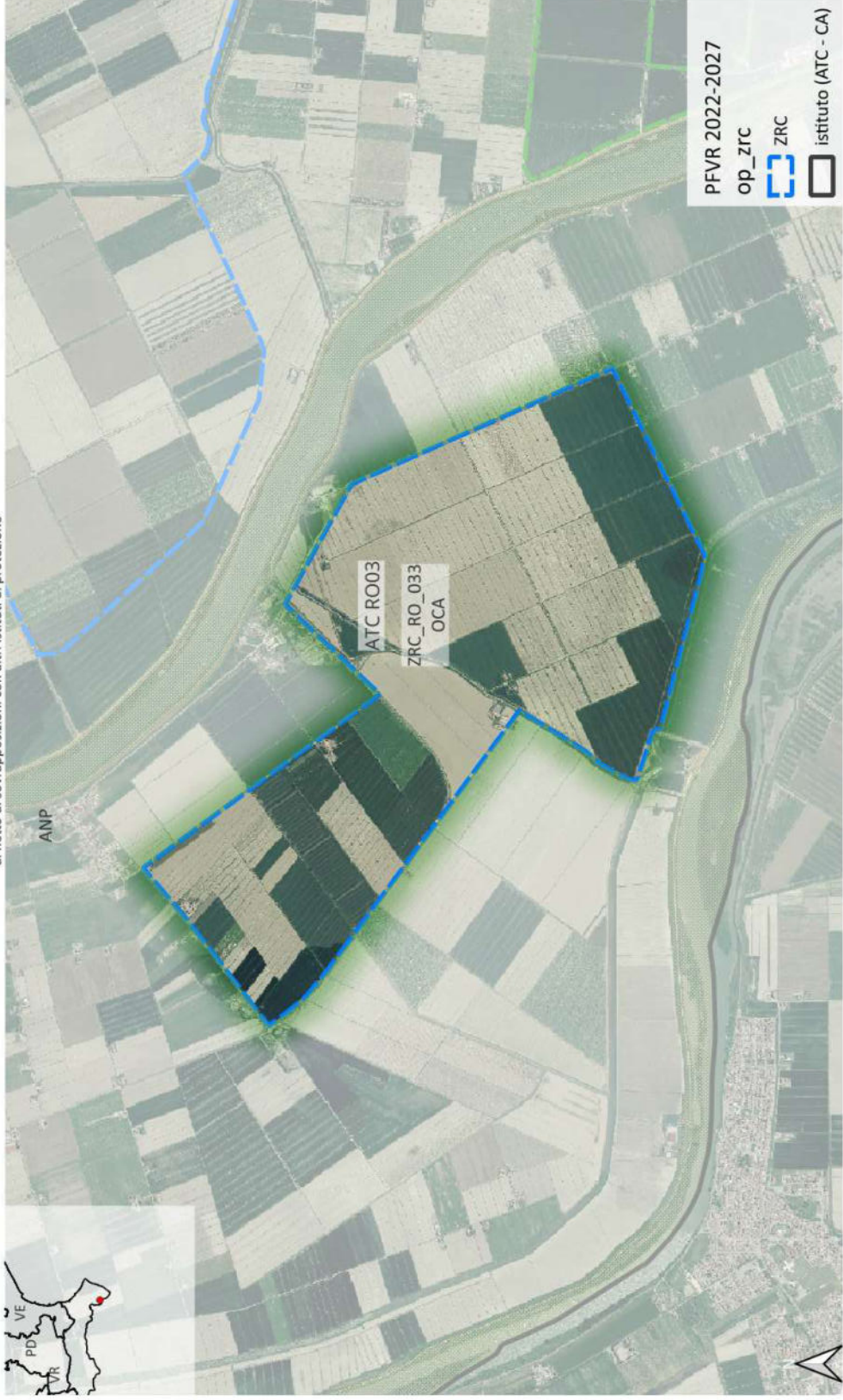


ZRC - OCA

ATC RO03 - ZRC_RO_033

Area (ha)	TASP (ha)	non TASP (ha)
400.76	393.37	7.39

al netto di sovrapposizioni con altri istituti di protezione



ZRC - SEGA'

ATC RO03 - ZRC_RO_044

Area (ha)	TASP (ha)	non TASP (ha)
177.03	175.88	1.15

al netto di sovrapposizioni con altri istituti di protezione



ZRC - VILLAREGIA

ATC RO03 - ZRC_RO_050	
Area (ha)	non TASP (ha)
794.81	784.95
	9.86

al netto di sovrapposizioni con altri istituti di protezione



ZRC - ASSICURAZIONI GENERALI

ATC VE01 - ZRC_VE_002

Area (ha)	TASP (ha)	non TASP (ha)
211.28	196.13	15.15

al netto di sovrapposizioni con altri istituti di protezione

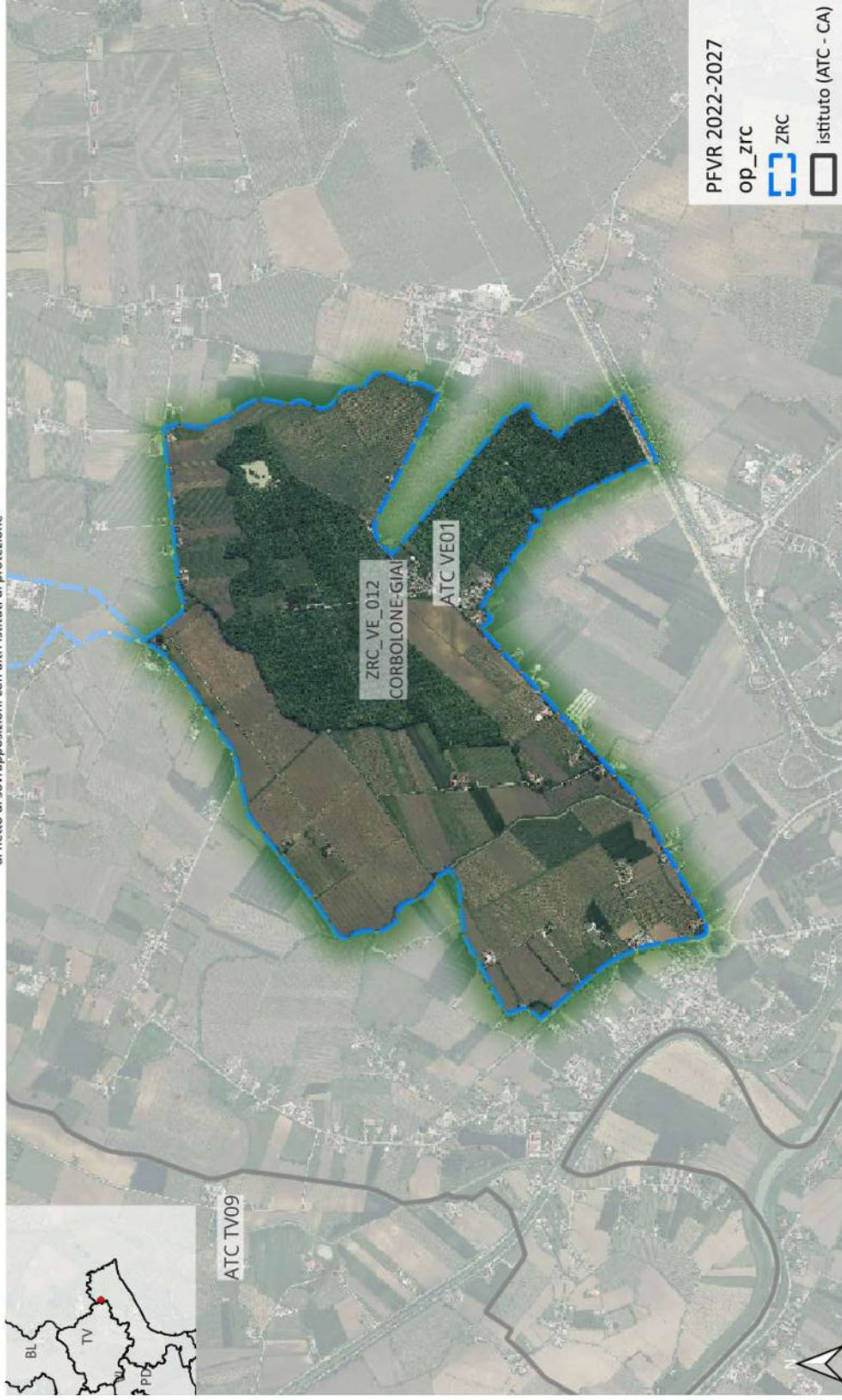


ZRC - CORBOLONE-GIAI

ATC VE01 - ZRC_VE_012

Area (ha)	TASP (ha)	non TASP (ha)
382.38	362.66	19.72

al netto di sovrapposizioni con altri istituti di protezione

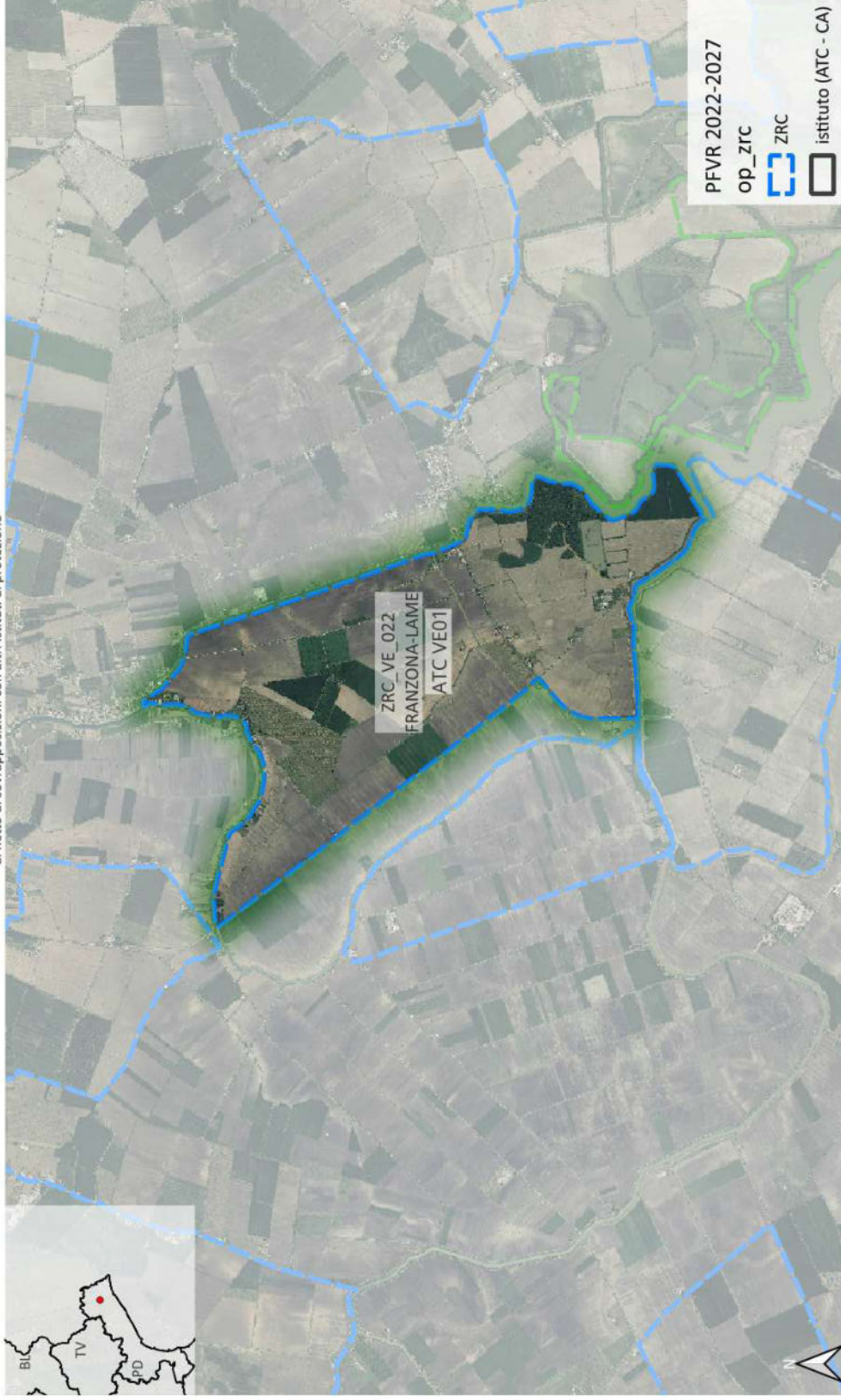


ZRC - FRANZONA-LAME

ATC VE01 - ZRC_VE_022

Area (ha)	TASP (ha)	non TASP (ha)
884.4	858.39	26.01

al netto di sovrapposizioni con altri istituti di protezione



ZRC - SAN GIACOMO

ATC VE01 - ZRC_VE_044

Area (ha)	TASP (ha)	non TASP (ha)
375.39	321.68	53.71

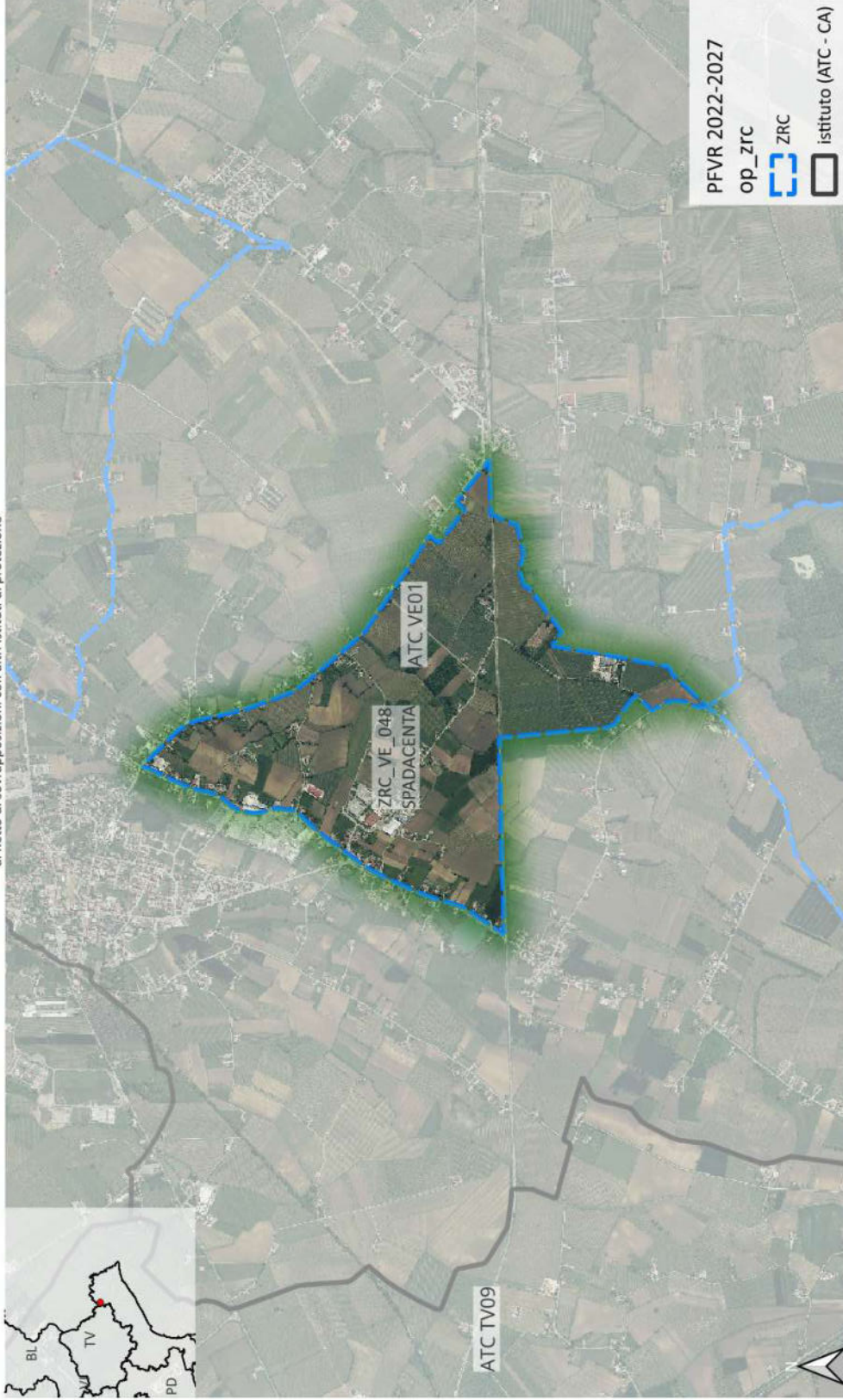
al netto di sovrapposizioni con altri istituti di protezione



ZRC - SPADACENTA

ATC VE01 - ZRC_VE_048		
Area (ha)	TASP (ha)	non TASP (ha)
239,16	192,16	47

al netto di sovrapposizioni con altri istituti di protezione



ZRC - ARZINUTTI

ATC VE01 - ZRC_VE_061

Area (ha)	TASP (ha)	non TASP (ha)
359.51	347.05	12.46

al netto di sovrapposizioni con altri istituti di protezione



ZRC - CA' CORNIANI

ATC VE01 - ZRC_VE_062		
Area (ha)	TASP (ha)	non TASP (ha)
161.74	160.11	1.63

al netto di sovrapposizioni con altri istituti di protezione



ZRC - LA TORRE - BUSA TONDA

ATC VE02 - ZRC_VE_025

Area (ha)	TASP (ha)	non TASP (ha)
1002.03	979.44	22.59

al netto di sovrapposizioni con altri istituti di protezione



ZRC - VALLE OSSI

ATC VE02 - ZRC_VE_052	
Area (ha)	non TASP (ha)
33.71	0.01
TASP (ha)	
33.7	

al netto di sovrapposizioni con altri istituti di protezione



ZRC - TESSERA

Area (ha)	ATC VE03 - ZRC_VE_050	non TASP (ha)
212.03	TASP (ha) 188.71	23.32

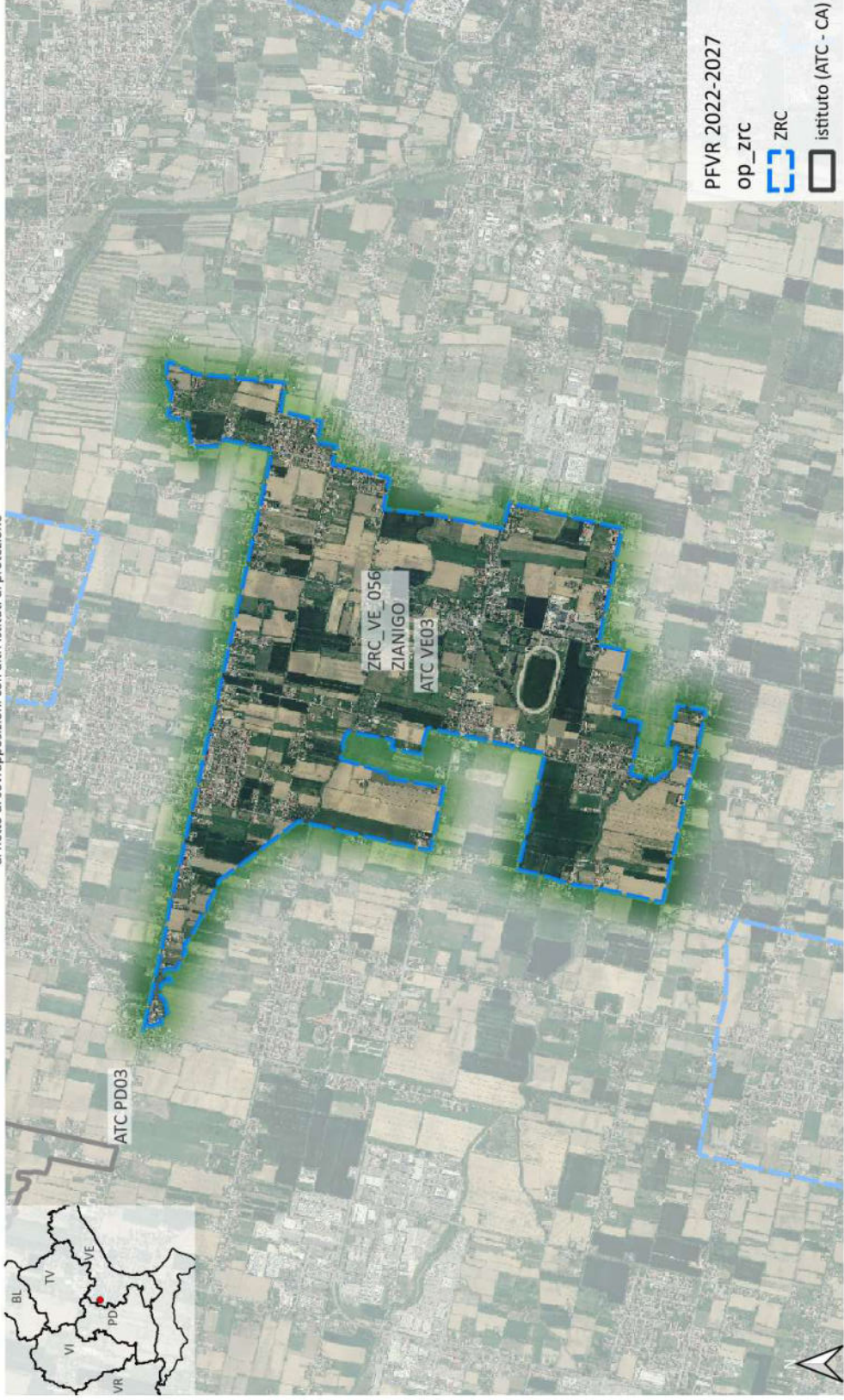
al netto di sovrapposizioni con altri istituti di protezione



ZRC - ZIANIGO

ATC VE03 - ZRC_VE_056	
Area (ha)	530.43
TASP (ha)	375.9
non TASP (ha)	154.53

al netto di sovrapposizioni con altri istituti di protezione

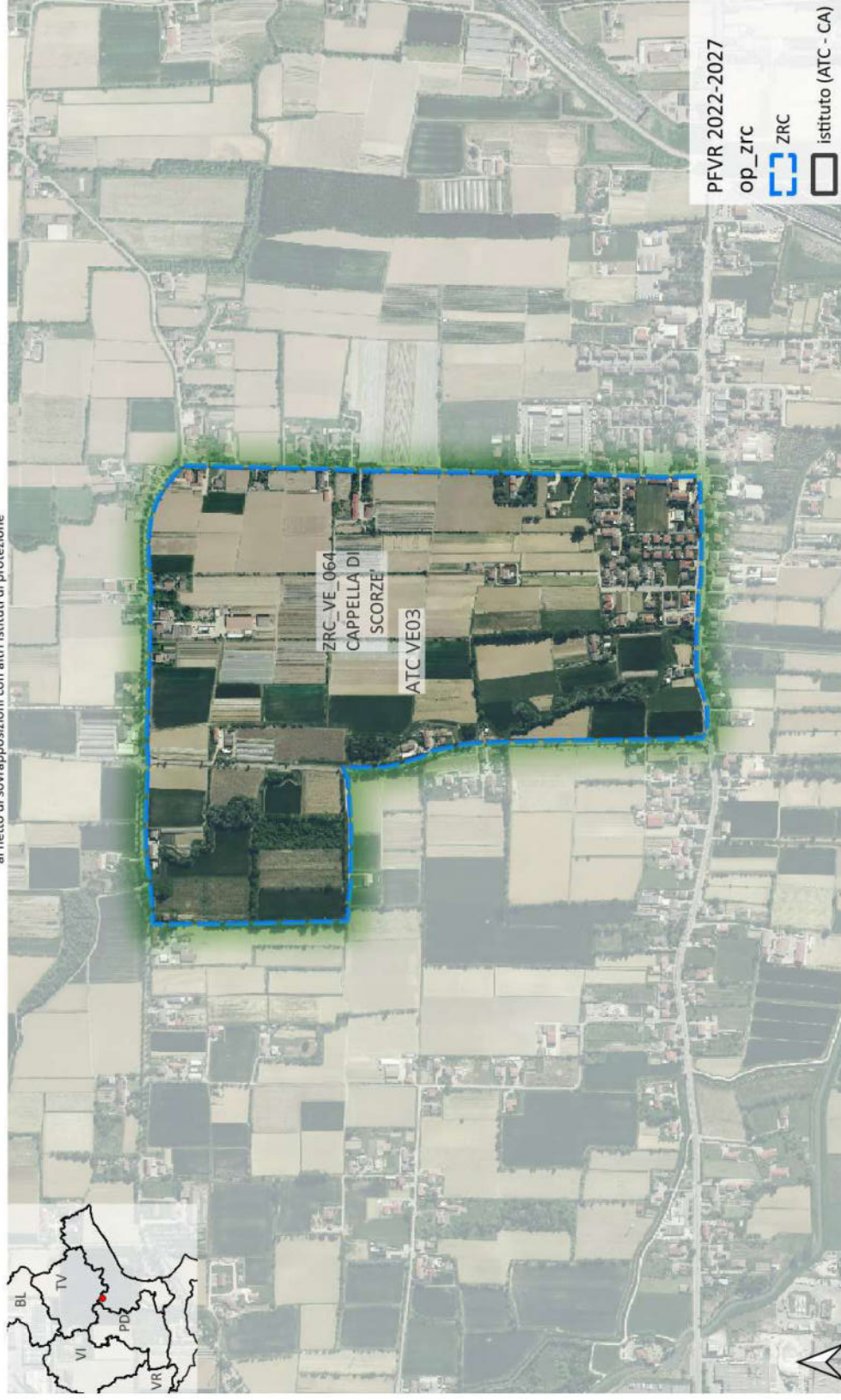


ZRC - CAPPELLA DI SCORZE'

ATC VE03 - ZRC_VE_064

Area (ha)	TASP (ha)	non TASP (ha)
69.9	55.68	14.22

al netto di sovrapposizioni con altri istituti di protezione



ZRC - SAVE

ATC VE03 - ZRC_VE_068

Area (ha)
41.11

TASP (ha)
41.07

non TASP (ha)
0.04

al netto di sovrapposizioni con altri istituti di protezione



ZRC - ACQUAMARZA

ATC VE04 - ZRC_VE_001

Area (ha)	TASP (ha)	non TASP (ha)
578.32	563.29	15.03

al netto di sovrapposizioni con altri istituti di protezione



ZRC - SAN PIETRO VALCERERE

ATC VE04 - ZRC_VE_045

Area (ha)	TASP (ha)	non TASP (ha)
844.44	788.21	56.23

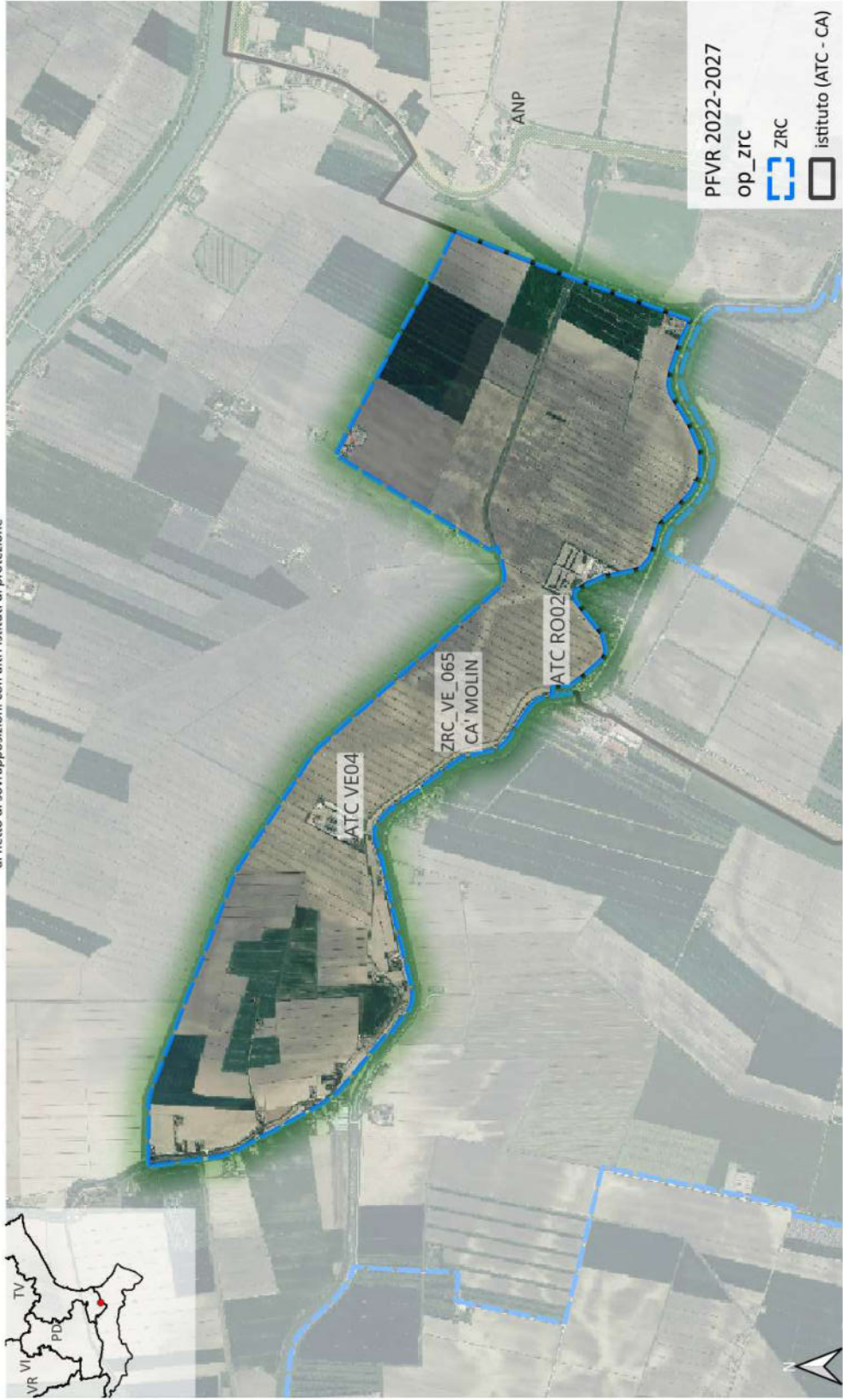
al netto di sovrapposizioni con altri istituti di protezione



ZRC - CA' MOLIN

ATC VE04 - ZRC_VE_065	
Area (ha)	309.72
TASP (ha)	295.07
non TASP (ha)	14.65

al netto di sovrapposizioni con altri istituti di protezione



ZRC - CAVANELLA D'ADIGE

ATC VE04 - ZRC_VE_066

Area (ha)	TASP (ha)	non TASP (ha)
108.65	103.04	5.61

al netto di sovrapposizioni con altri istituti di protezione



ZRC - PUNTA GORZONE

ATC VE04 - ZRC_VE_067

Area (ha)	TASP (ha)	non TASP (ha)
221.97	173.95	48.02

al netto di sovrapposizioni con altri istituti di protezione



Appendice 2Bbis - Oasi di protezione

Volume 1bis: Belluno - Treviso - Vicenza
- Verona

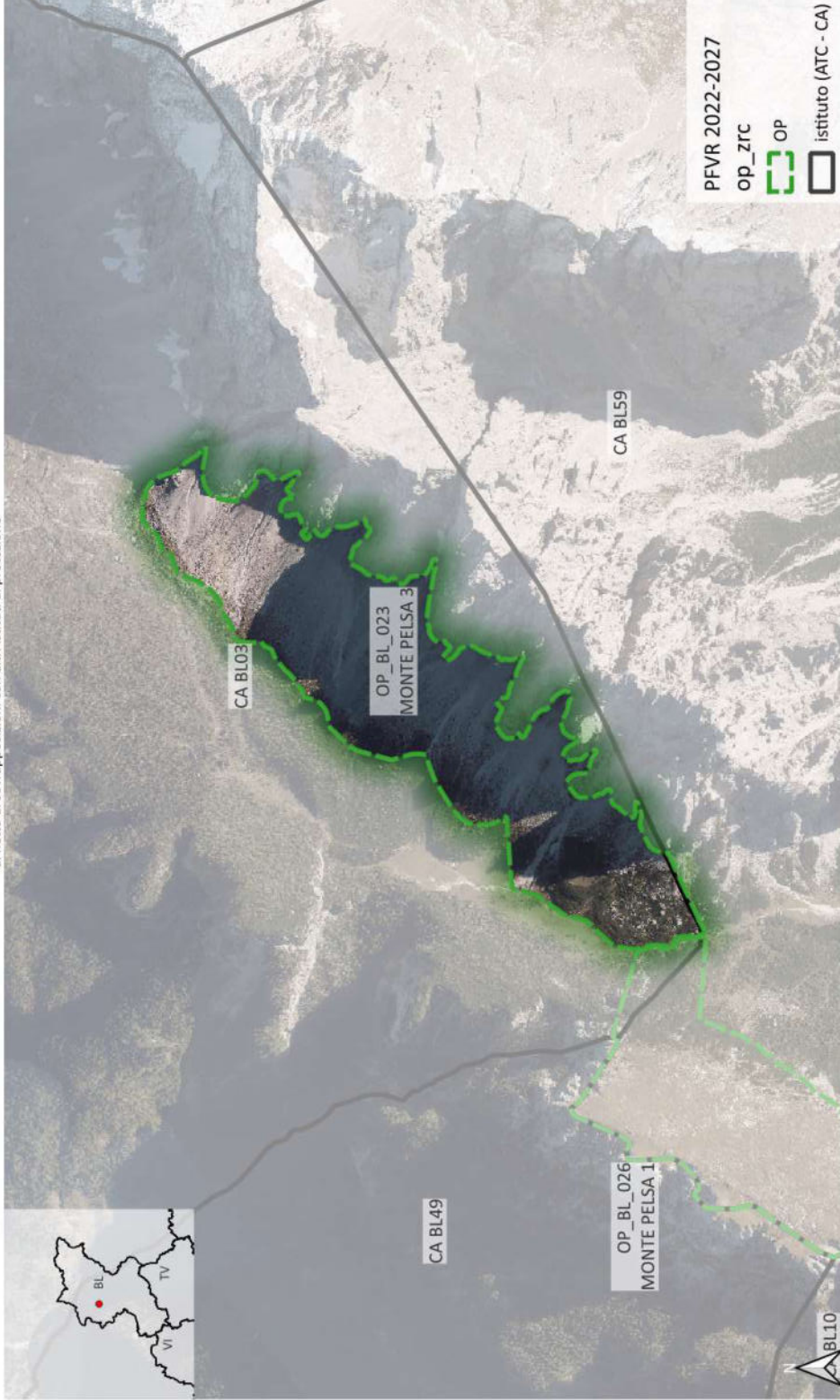
Provincia	Istituto	Codice	Denominazione	Pag.
BL	CA BL03	OP BL_023	MONTE PELSÀ 3	214
	CA BL07	OP BL_021	LAGO DI VODO 1	215
	CA BL15	OP BL_032	COMELICO SUPERIORE	216
	CA BL20	OP BL_018	LAGO DI SANTA CROCE 1	217
	CA BL30	OP BL_028	VALPAROLA	218
	CA BL40	OP BL_033	LAGO DI SANTA CROCE 3	219
	CA BL41	OP BL_019	LAGO DI SANTA CROCE 2	220
	CA BL56	OP BL_020	LAGO DI VEDANA	221
	CA BL59	OP BL_026	MONTE PELSÀ 1	222
	ATC TV05	OP TV_047	MONTEGRAPPA	223
	CA TV05	OP TV_048	SANTA MARIA	224
	TV	CA TV11	OP TV_010	CORPON
		OP TV_013	DON BOSCO	226
CA TV31		OP TV_011	DEI CANAI	227
CA TV38		OP TV_028	SAN DANIELE	228
ATC VI01		OP VI_041	RISORGIVE DEL BACCHIGLIONE	229
CA VI01		OP VI_002_2	CASOLINE 2	230
	OP VI_040	ROTON	231	
CA VI02	OP VI_002_1	CASOLINE 1	232	
CA VI03	OP VI_019	PORTE DEL TORARO	233	
	OP VI_028	VALLE DELLA SOLA	234	
CA VI05	OP VI_017_1	MONTE PRIAFORA' 1	235	
CA VI08	OP VI_007	COL MANDRE	236	
CA VI08	OP VI_024_3	VAL D'ASSA 3	237	
CA VI10	OP VI_018_1	PIANA DI MARCESINA 1	238	
	OP VI_025_1	VAL DI NOS 1	239	
	OP VI_032	ZINGARELLA - COLOMBARA	240	
CA VI12	OP VI_001	BOSCO LONGALAITA	241	
	OP VI_024_4	VAL D'ASSA 4	242	

Provincia	Istituto	Codice	Denominazione	Pag.
CA	CA VI13	OP VI_018_2	PIANA DI MARCESINA 2	243
		OP VI_026_2	VAL GADENA 2	244
		OP VI_027	VALBRENTA	245
	CA VI14	OP VI_039	LISSER - RABBIOSO	246
		OP VI_014	MONTE CASTELGOMBERTO	247
	CA VI15	OP VI_026_1	VAL GADENA 1	248
		OP VI_025_2	VAL DI NOS 2	249
	CA VI16	OP VI_029	VALLE DI CAMPOMULO	250
		OP VI_013_1	MONTE CAINA 1	251
	CA VI17	OP VI_013_2	MONTE CAINA 2	252
		OP VI_026_3	VAL GADENA 3	253
	CA VI21	OP VI_005	CISMON	254
		OP VI_006	COL CALZERON	255
OP VI_031		VALLE DI SANTA FELICITA	256	
CA VI22	OP VI_021	SLAVINON	257	
CA VI24	OP VI_017_2	MONTE PRIAFORA' 2	258	
CA VI25	OP VI_022_1	SPITZ TONEZZA 1	259	
CA VI27	OP VI_022_3	SPITZ TONEZZA 3	260	
CA VI28	OP VI_022_2	SPITZ TONEZZA 2	261	
	OP VI_024_9	VAL D'ASSA 9	262	
CA VI29	OP VI_030	VALLE DI SAN LORENZO	263	
VR	ATC VR01	OP VR_043	LUNGO LAGO	264
VR	ATC VR05	OP VR_027	PALUDE PELLEGRINA	265

OP - MONTE PELSÀ 3

Area (ha)	CA BL03 - OP_BL_023	TASP (ha)	non TASP (ha)
81.55	18.37	63.18	

al netto di sovrapposizioni con altri istituti di protezione



OP - LAGO DI VODO 1

Area (ha)	CA BL07 - OP_BL_021	TASP (ha)	non TASP (ha)
1,7	1,7	1,7	0

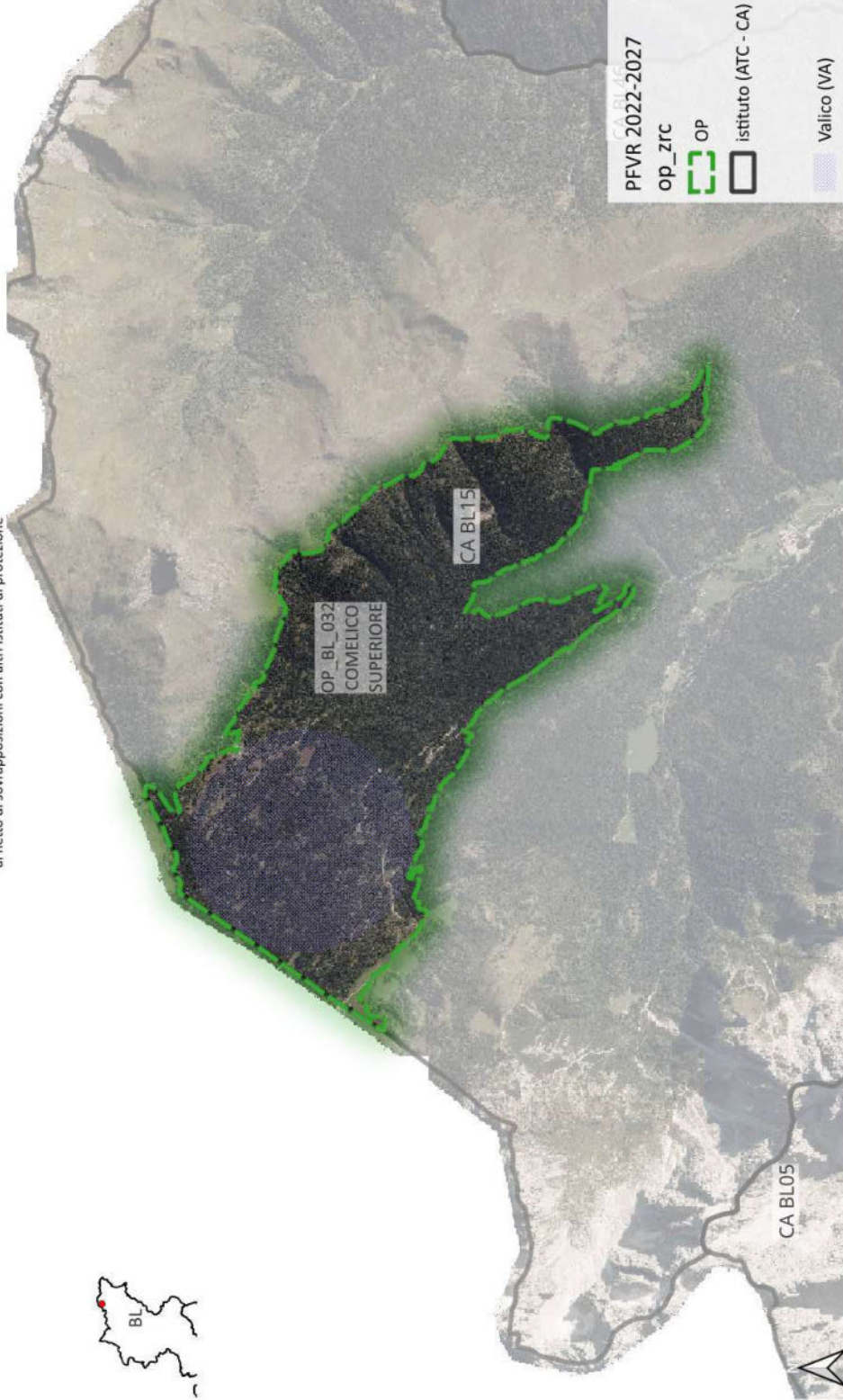
al netto di sovrapposizioni con altri istituti di protezione



OP - COMELICO SUPERIORE

CA BL15 - OP_BL_032	
Area (ha)	non TASP (ha)
1030.79	4.79
TASP (ha)	
718.39	

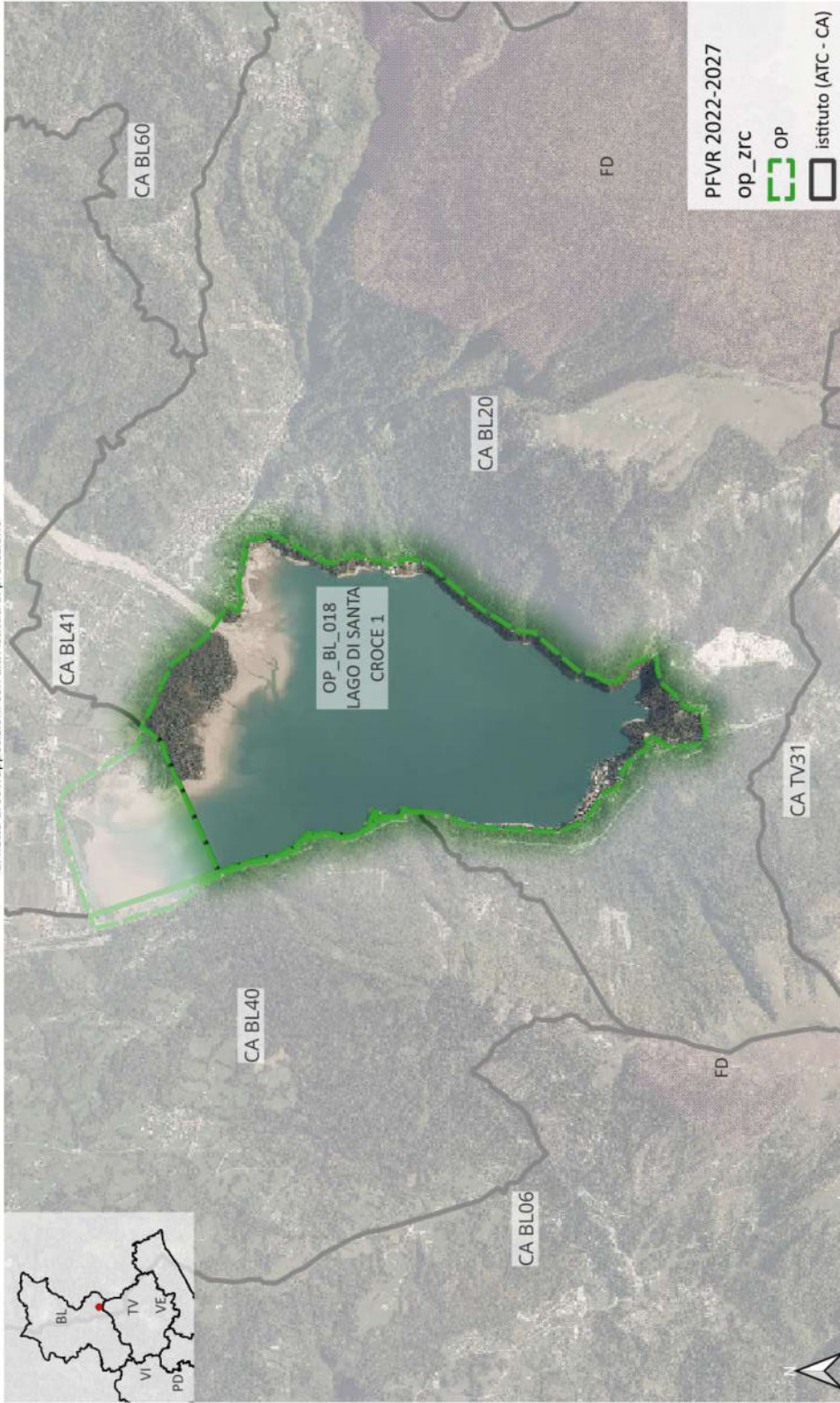
al netto di sovrapposizioni con altri istituti di protezione



OP - LAGO DI SANTA CROCE 1

CA BL20 - OP_BL_018
Area (ha) 690.79
TASP (ha) 673.82
non TASP (ha) 16.97

al netto di sovrapposizioni con altri istituti di protezione



OP - VALPAROLA

CA BL30 - OP_BL_028

Area (ha)	TASP (ha)	non TASP (ha)
87.79	79.54	8.25

al netto di sovrapposizioni con altri istituti di protezione



OP - LAGO DI SANTA CROCE 3

CA BL40 - OP_BL_033	non TASP (ha)
Area (ha)	11.87
TASP (ha)	3.51
non TASP (ha)	15.38

al netto di sovrapposizioni con altri istituti di protezione



OP - LAGO DI SANTA CROCE 2

CA BL41 - OP_BL_019	
Area (ha)	non TASP (ha)
111.94	105.23
	6.71

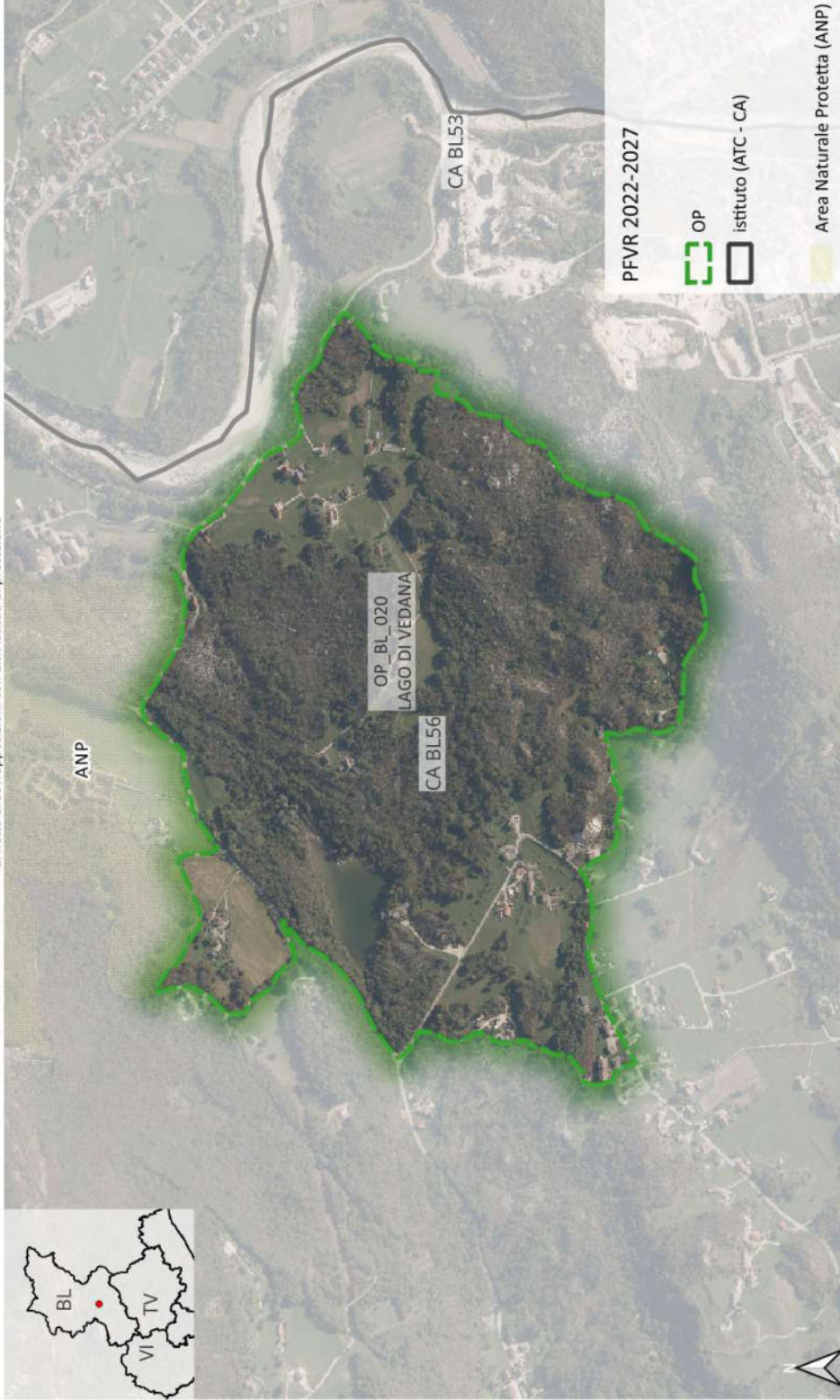
al netto di sovrapposizioni con altri istituti di protezione



OP - LAGO DI VEDANA

CA BL56 - OP_BL_020	non TASP (ha)
Area (ha)	102.36
TASP (ha)	94.01
non TASP (ha)	8.35

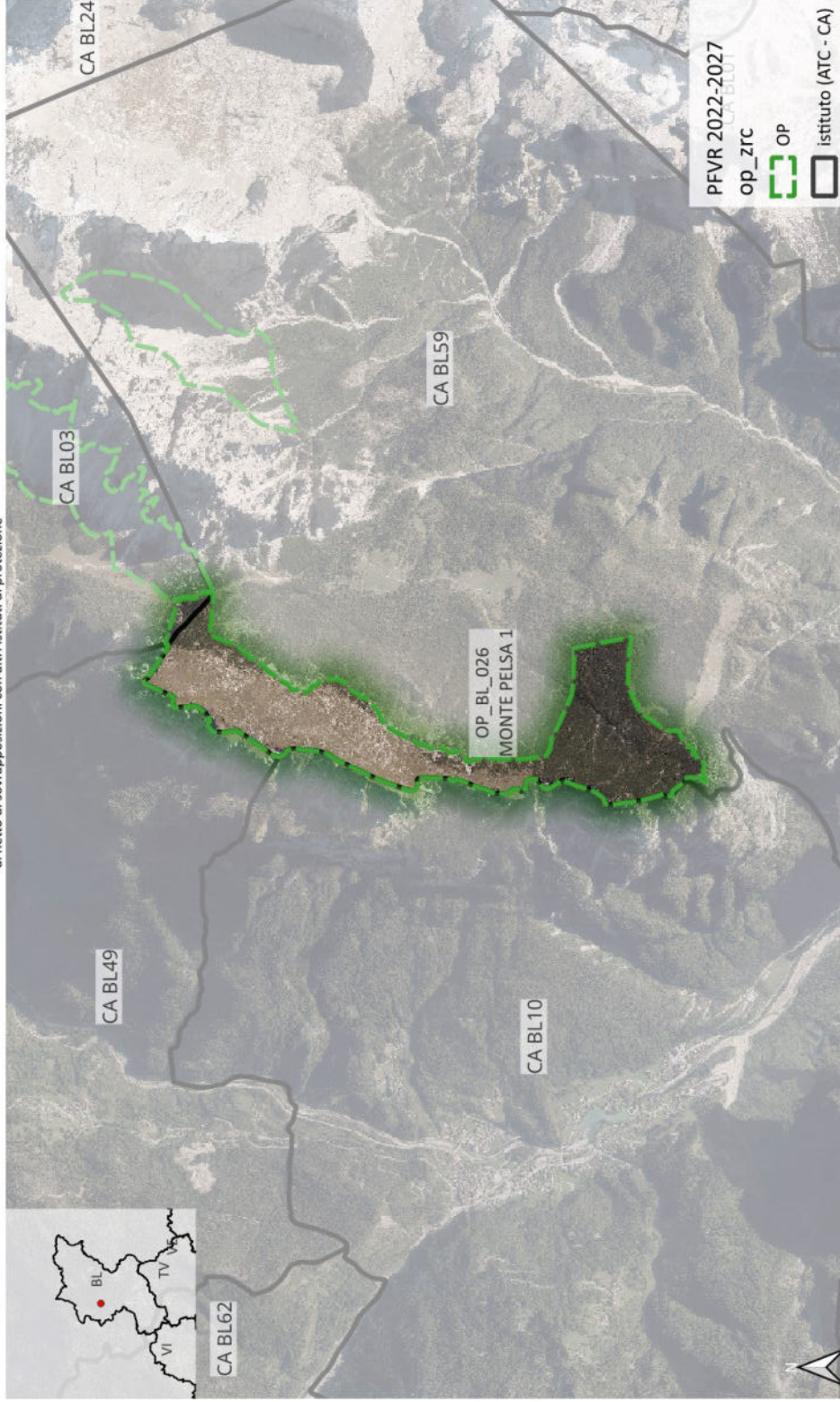
al netto di sovrapposizioni con altri istituti di protezione



OP - MONTE PELSÀ 1

CA BL59 - OP_BL_026	
Area (ha)	non TASP (ha)
147.93	143.97
	3.96

al netto di sovrapposizioni con altri istituti di protezione



OP - MONTEGRAPPA

Area (ha)	8.85	ATC TV05 - OP_TV_047	TASP (ha)	8.24	non TASP (ha)	0.61
-----------	------	----------------------	-----------	------	---------------	------

al netto di sovrapposizioni con altri istituti di protezione



OP - SANTA MARIA

CA TV05 - OP_TV_048
Area (ha) 73.82
TASP (ha) 68.37
non TASP (ha) 5.45

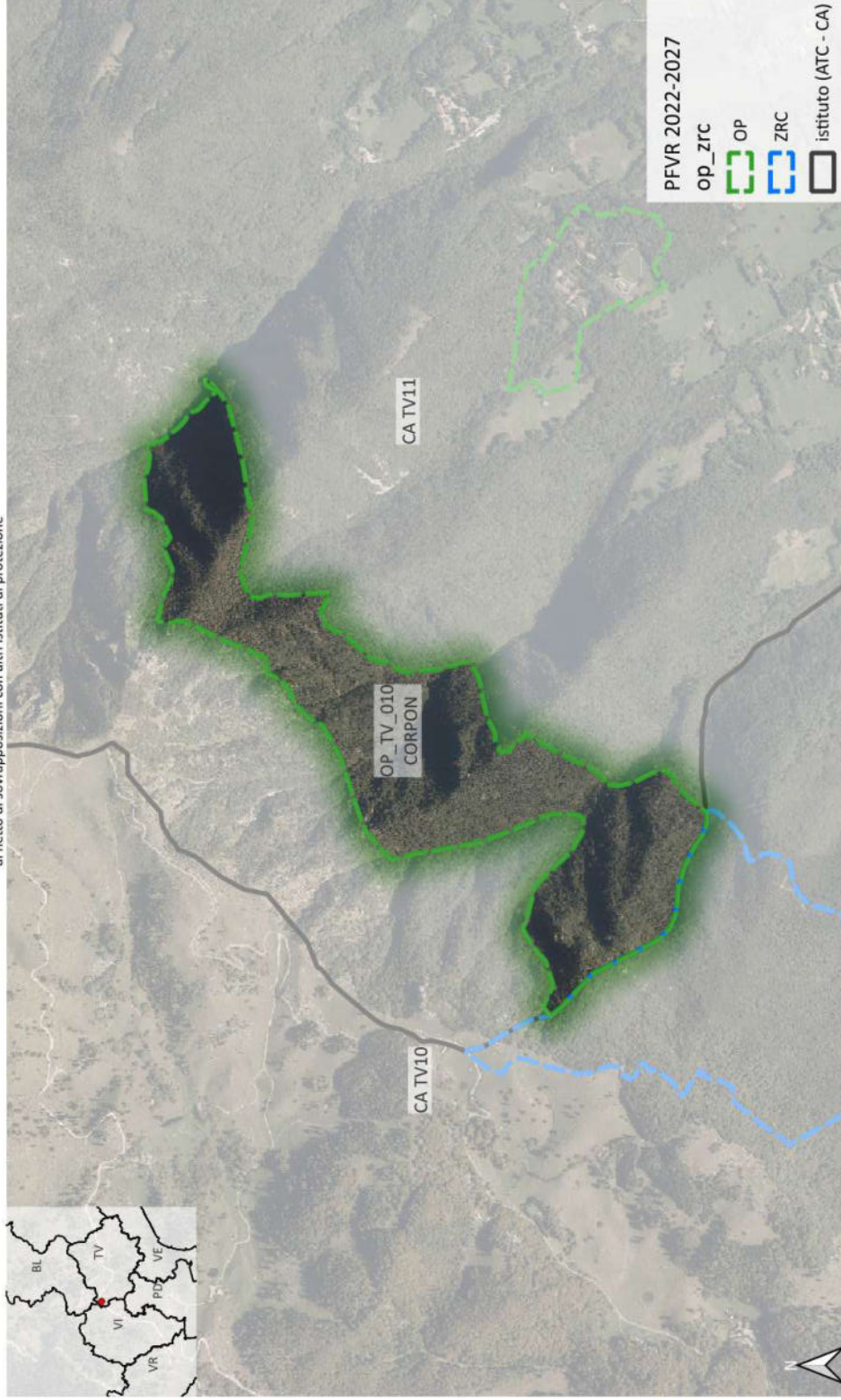
al netto di sovrapposizioni con altri istituti di protezione



OP - CORPON

CA TV11 - OP_TV_010
Area (ha) 61.08
TASP (ha) 61.08
non TASP (ha) 0

al netto di sovrapposizioni con altri istituti di protezione



OP - DON BOSCO

Area (ha)	CA TV11 - OP_TV_013	non TASP (ha)
11.86	TASP (ha) 10.09	1.77

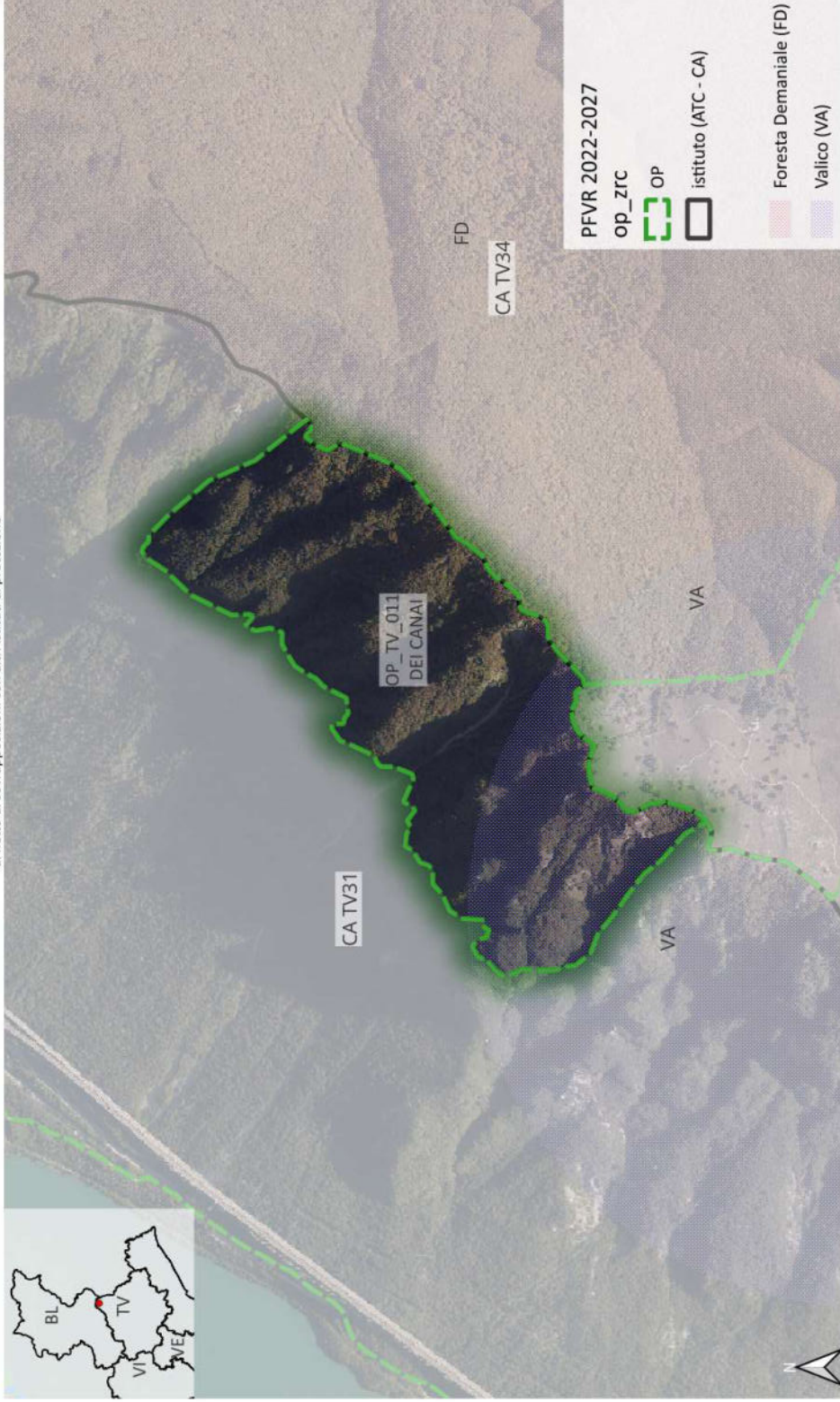
al netto di sovrapposizioni con altri istituti di protezione



OP - DEI CANAI

Area (ha)	CA TV31 - OP_TV_011	non TASP (ha)
54.1	TASP (ha)	0
	54.1	

al netto di sovrapposizioni con altri istituti di protezione



OP - SAN DANIELE

CA TV38 - OP_TV_028
Area (ha) 11.72
TASP (ha) 11.71
non TASP (ha) 0.01

al netto di sovrapposizioni con altri istituti di protezione



OP - RISORGIVE DEL BACCHIGLIONE

ATC VI01 - OP_VI_041

Area (ha)	TASP (ha)	non TASP (ha)
26.52	24.9	1.62

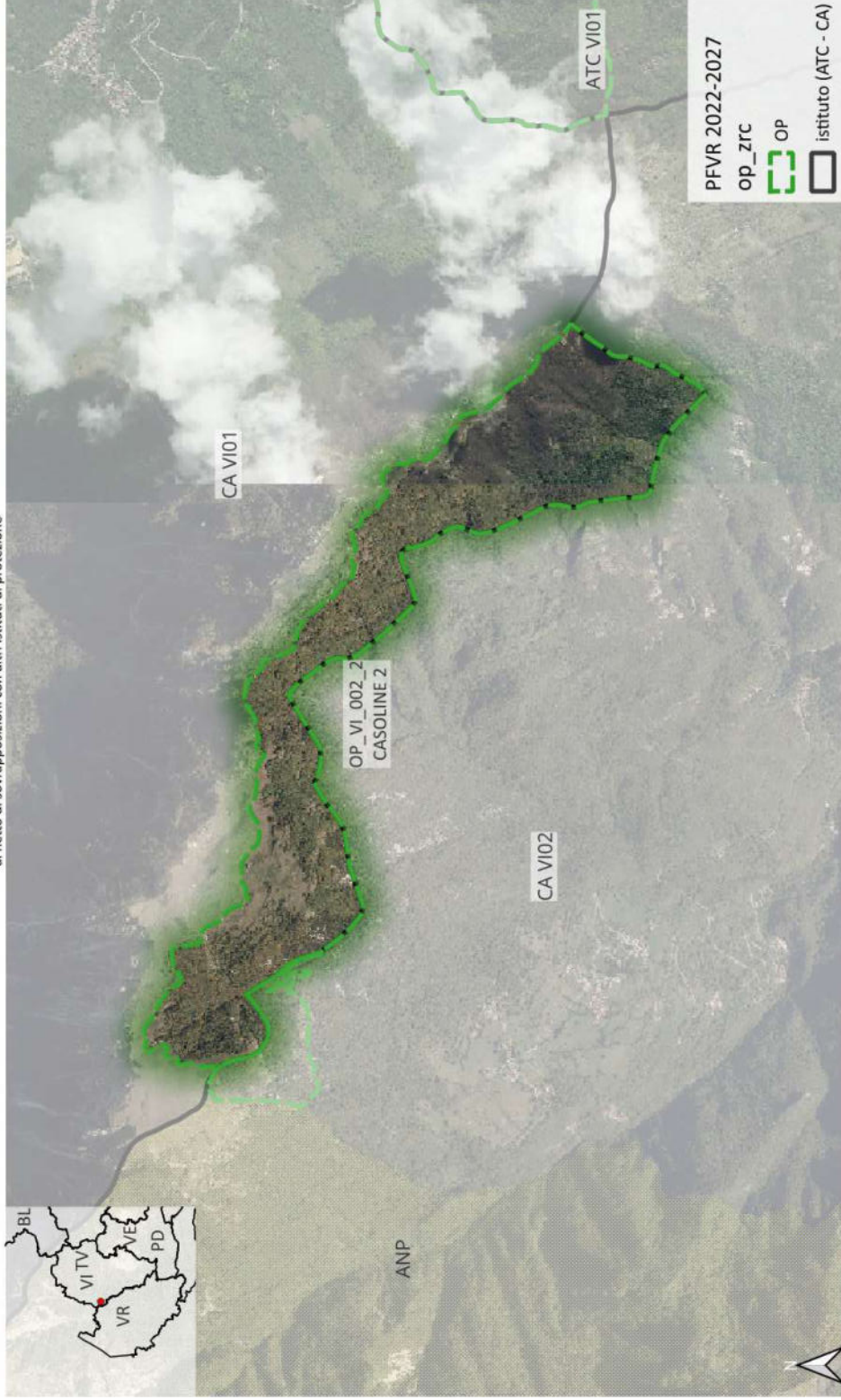
al netto di sovrapposizioni con altri istituti di protezione



OP - CASOLINE 2

Area (ha)	CA VI01 - OP_VI_002_2	TASP (ha)	non TASP (ha)
136.87	136.84	0.03	0.03

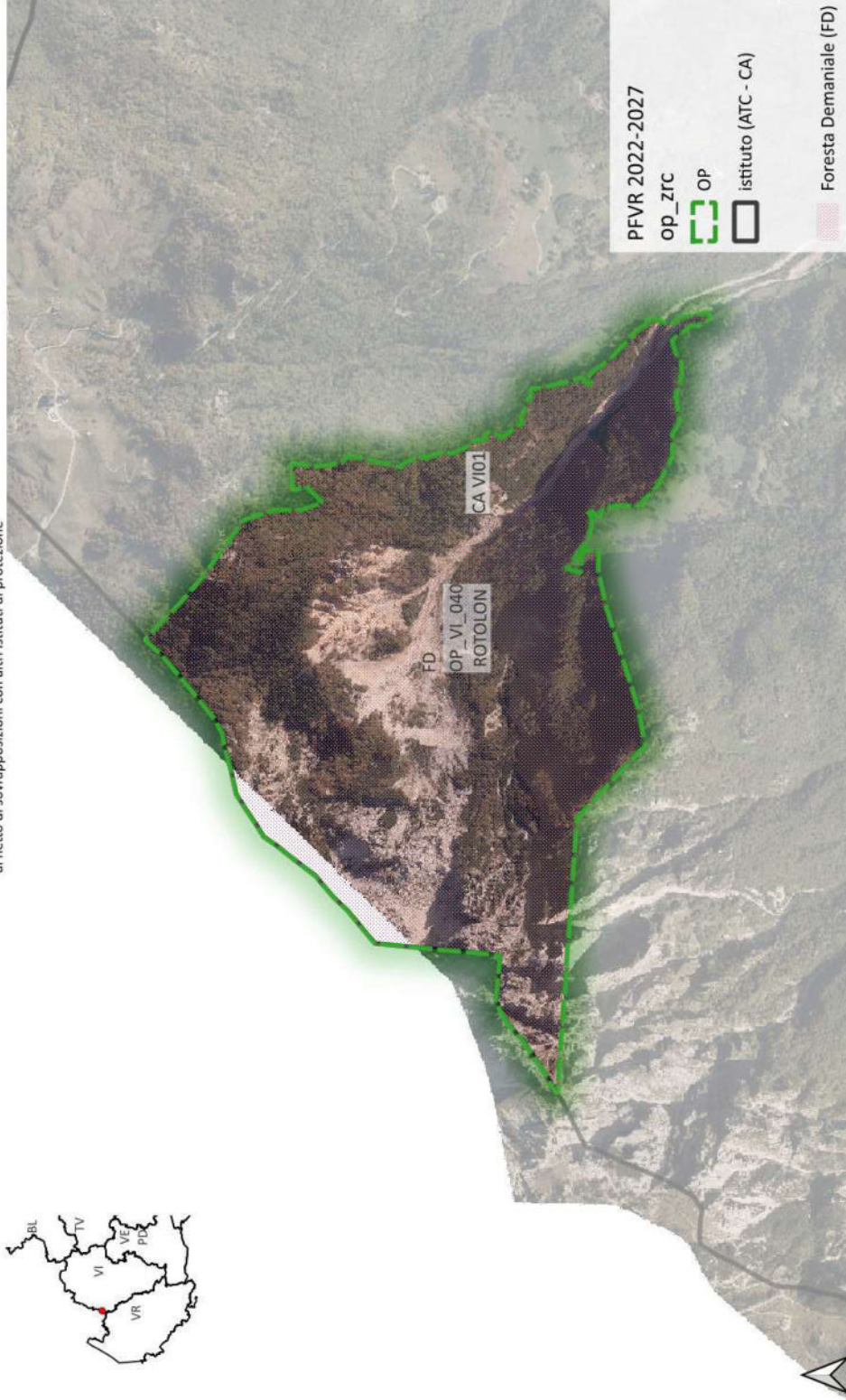
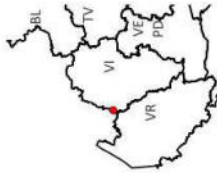
al netto di sovrapposizioni con altri istituti di protezione



OP - ROTOLON

Area (ha)	TASP (ha)	non TASP (ha)
152.86	0.39	0

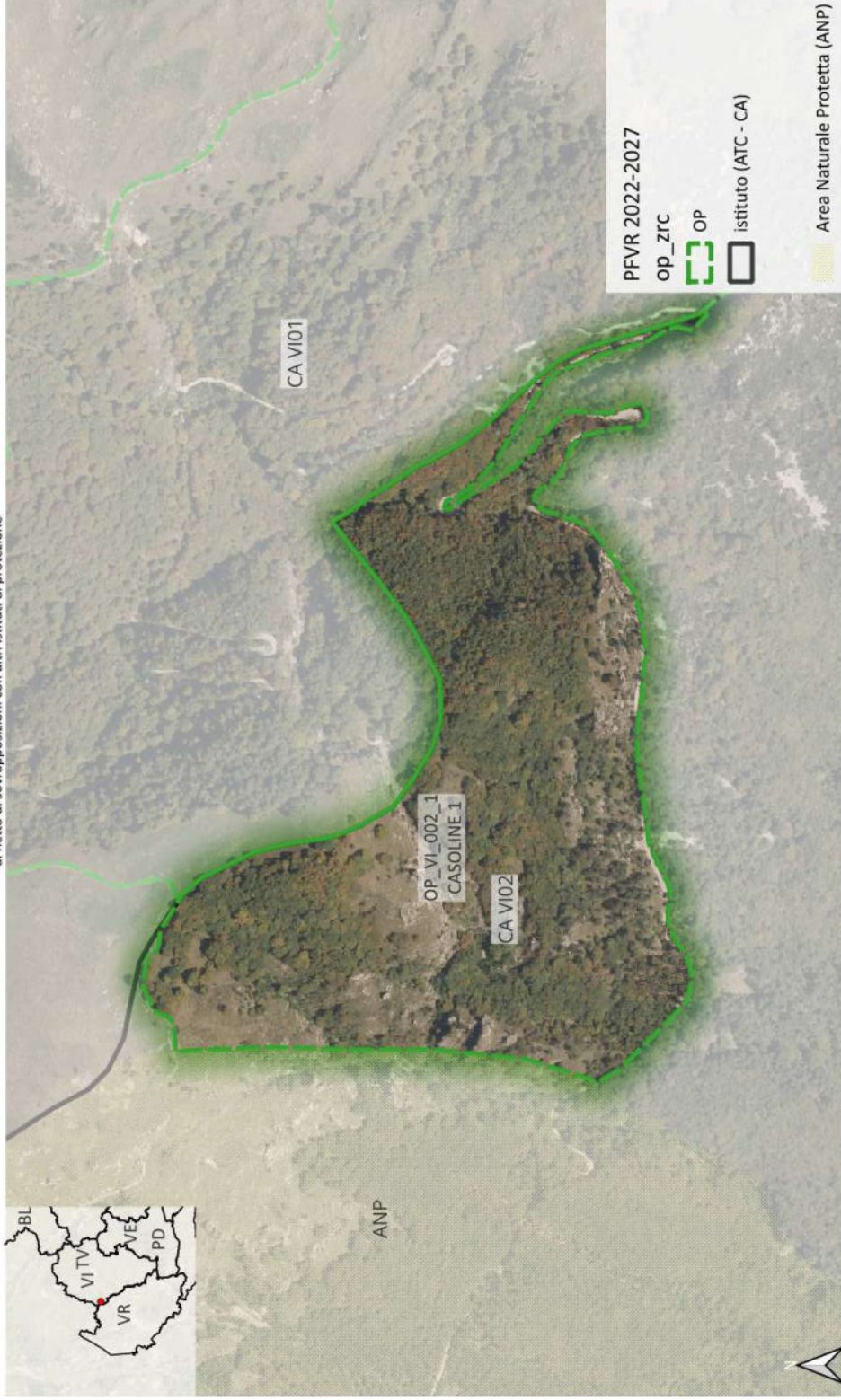
al netto di sovrapposizioni con altri istituti di protezione



OP - CASOLINE 1

Area (ha)	CA VI02 - OP_VI_002_1	non TASP (ha)
13.2	13.2	0

al netto di sovrapposizioni con altri istituti di protezione

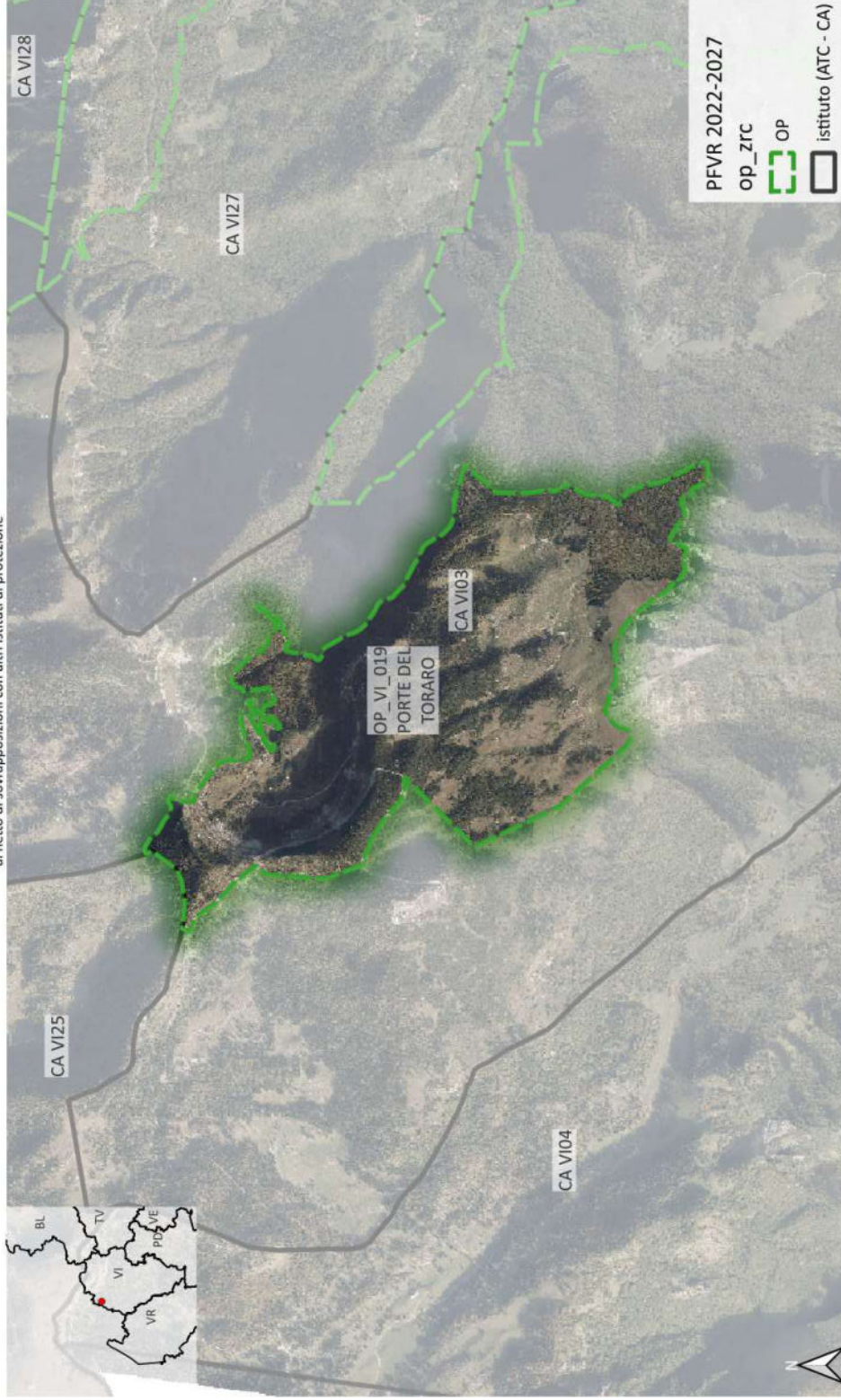


OP - PORTE DEL TORARO

CA V103 - OP_VI_019

Area (ha)	TASP (ha)	non TASP (ha)
237.72	234.24	3.48

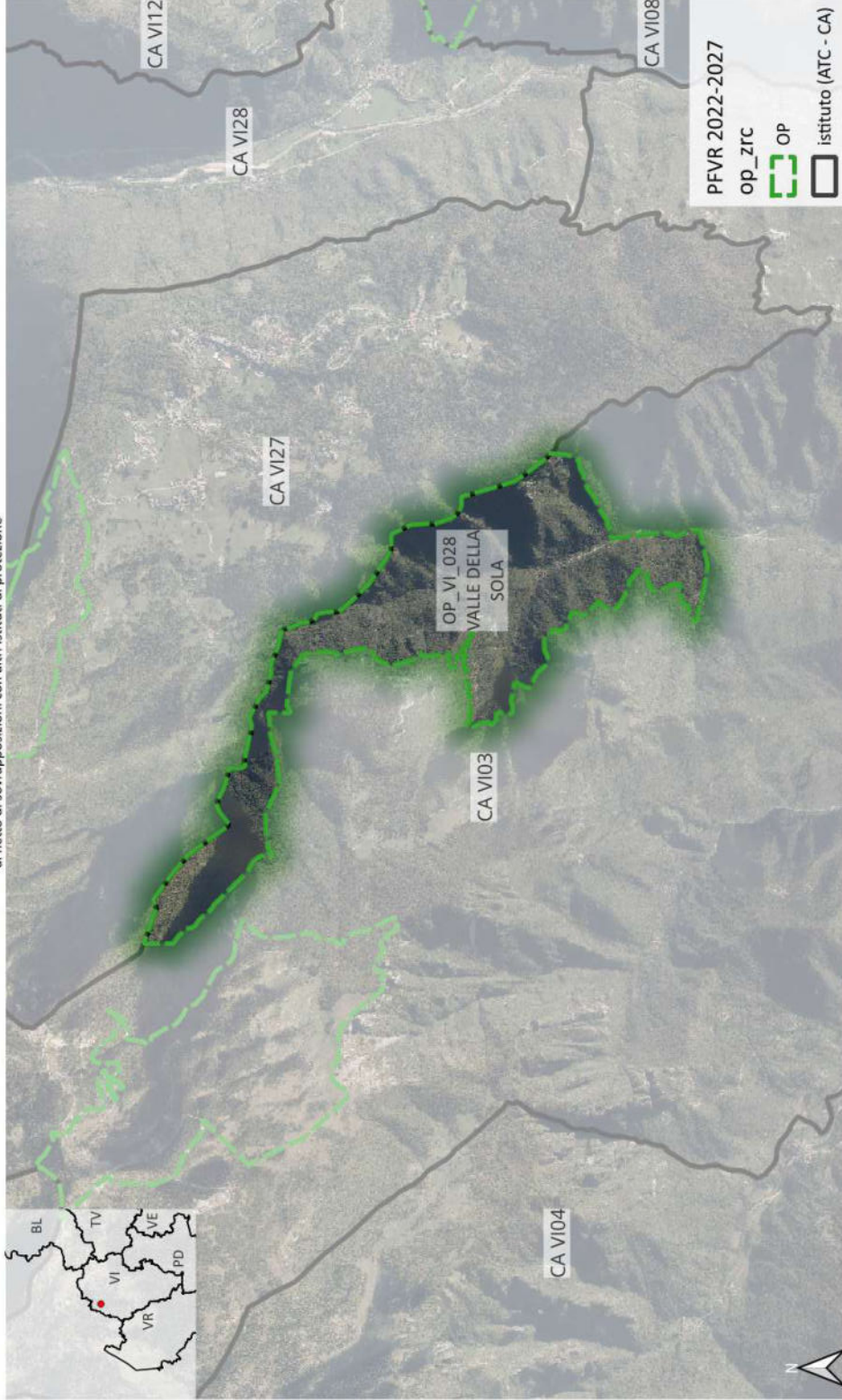
al netto di sovrapposizioni con altri istituti di protezione



OP - VALLE DELLA SOLA

CA VI03 - OP_VI_028
Area (ha) 298.75
TASP (ha) 293.12
non TASP (ha) 5.63

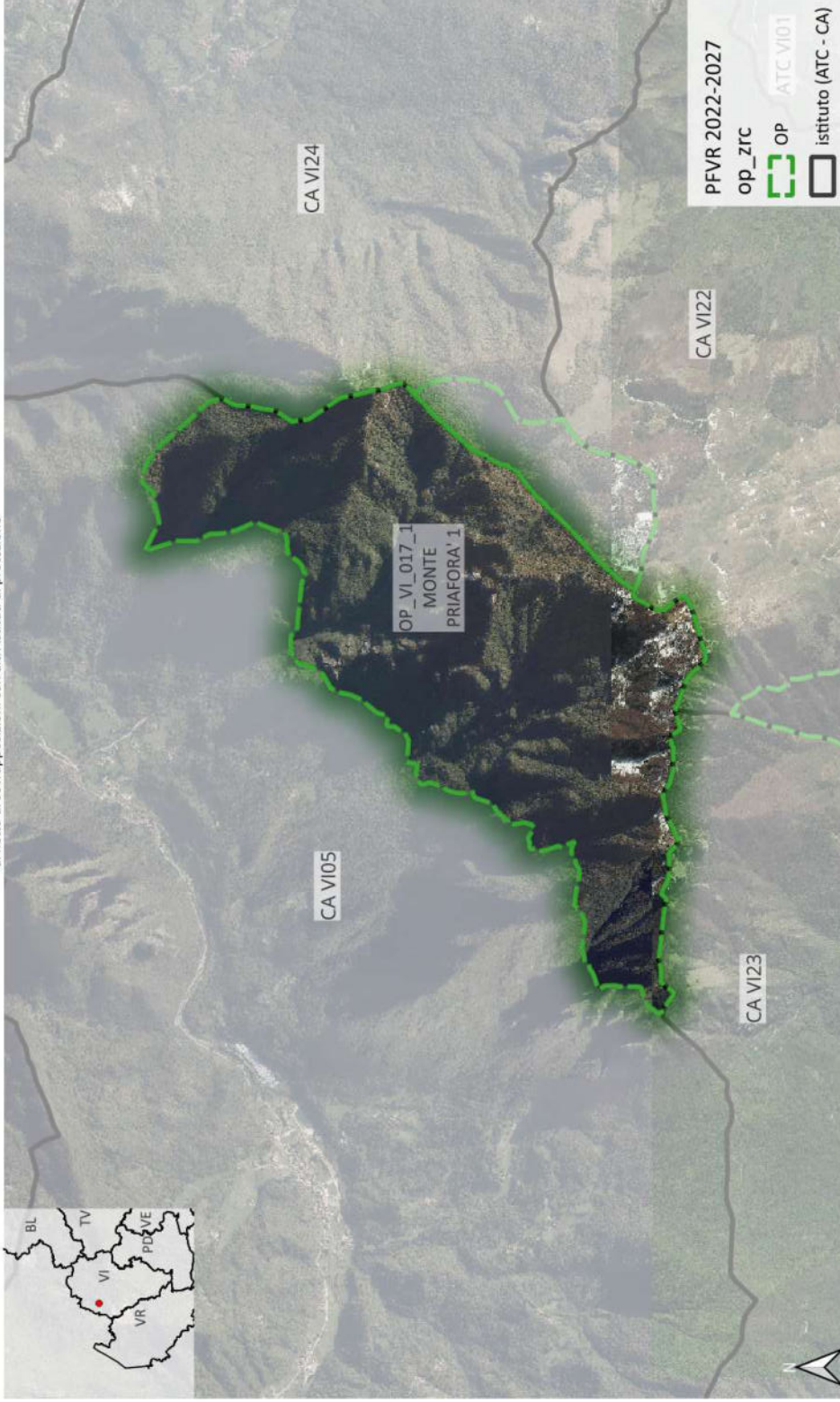
al netto di sovrapposizioni con altri istituti di protezione



OP - MONTE PRIAFORA' 1

CA VI05 - OP_VI_017_1	
Area (ha)	non TASP (ha)
462.37	1.69
TASP (ha)	
460.68	

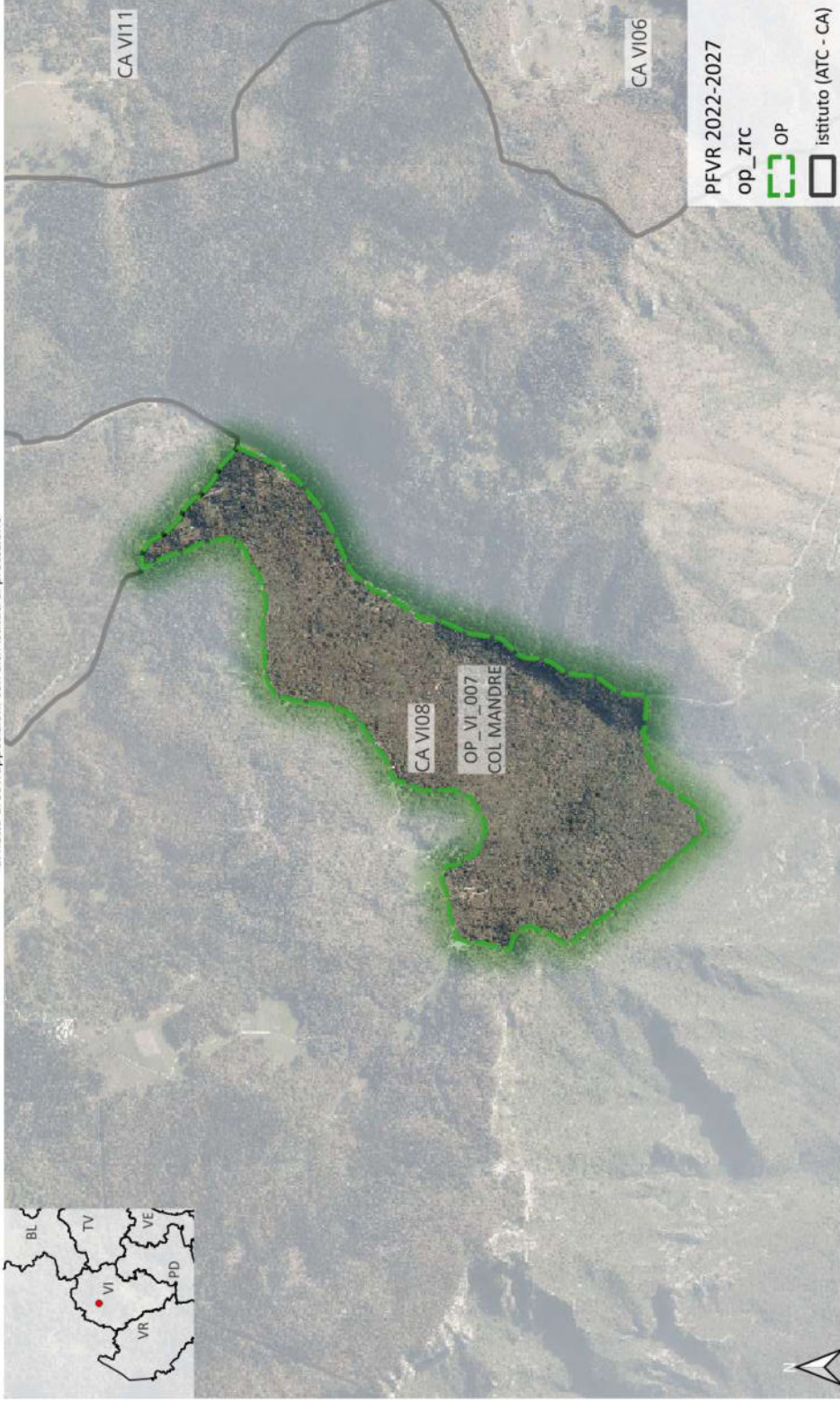
al netto di sovrapposizioni con altri istituti di protezione



OP - COL MANDRE

CA VI08 - OP_VI_007
Area (ha) 151.22
TASP (ha) 151.08
non TASP (ha) 0.14

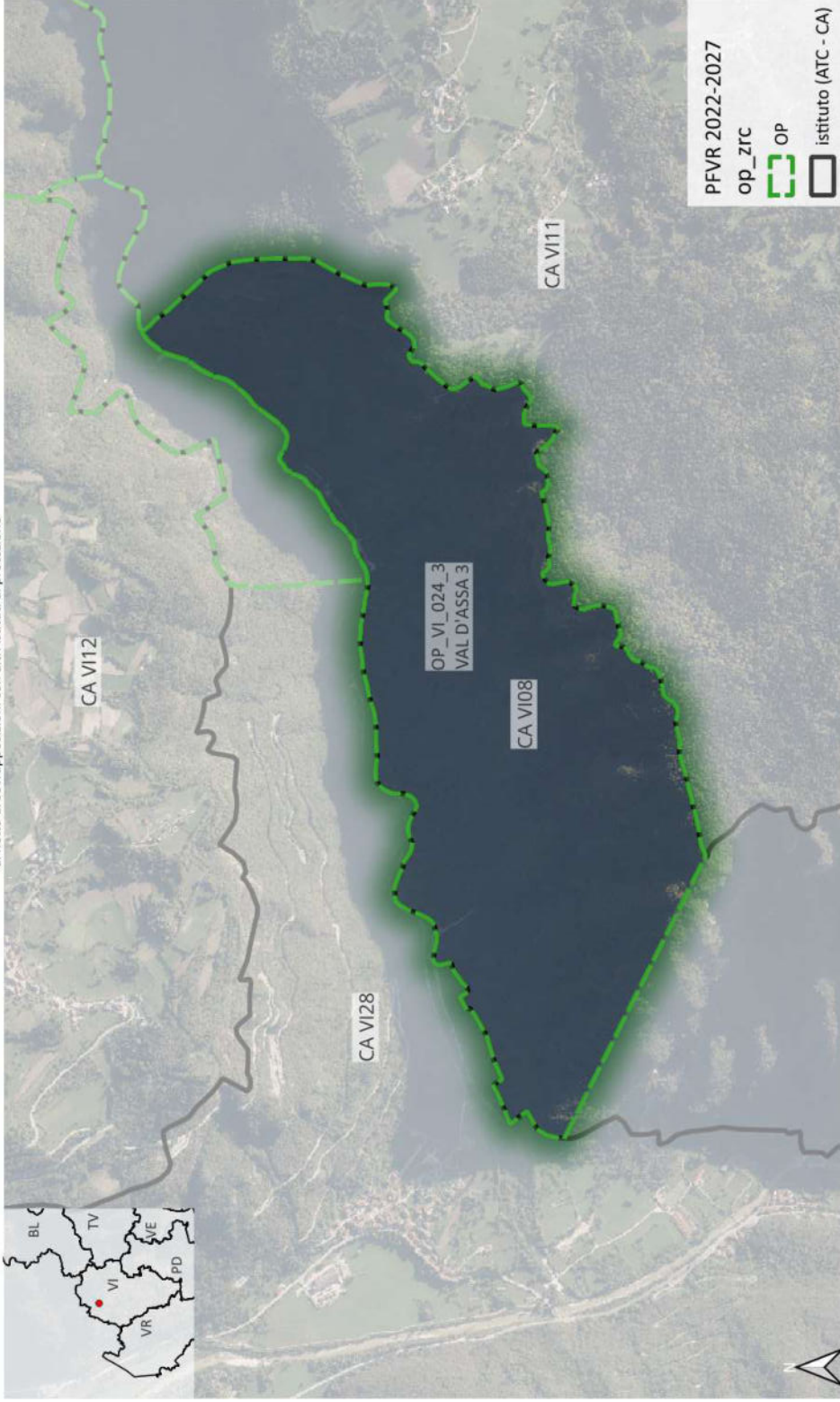
al netto di sovrapposizioni con altri istituti di protezione



OP - VAL D'ASSA 3

Area (ha)	CA VI08 - OP_VI_024_3	non TASP (ha)
150.26	TASP (ha)	0.78
	149.48	

al netto di sovrapposizioni con altri istituti di protezione



OP - PIANA DI MARCESINA 1

Area (ha)	CA VI10 - OP_VI_018_1	TASP (ha)	non TASP (ha)
23.47		23.47	0

al netto di sovrapposizioni con altri istituti di protezione



OP - VAL DI NOS 1

CA V110 - OP_VI_025_1
Area (ha) 0.42
TASP (ha) 0.42
non TASP (ha) 0

al netto di sovrapposizioni con altri istituti di protezione



OP - ZINGARELLA - COLOMBARA

CA VI10 - OP_VI_032

Area (ha)	TASP (ha)	non TASP (ha)
439.92	439.83	0.09

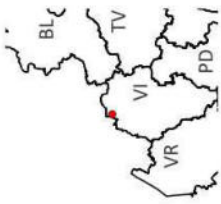
al netto di sovrapposizioni con altri istituti di protezione



OP - BOSCO LONGALAITA

CA VI12 - OP_VI_001	
Area (ha)	non TASP (ha)
202,58	201,57
	1,01

al netto di sovrapposizioni con altri istituti di protezione



OP - VAL D'ASSA 4

CA VI12 - OP_VI_024_4	non TASP (ha)
Area (ha)	TASP (ha)
46.36	46.36
	0

al netto di sovrapposizioni con altri istituti di protezione



OP - PIANA DI MARCESINA 2

Area (ha)	CA VI13 - OP_VI_018_2	TASP (ha)	non TASP (ha)
3.07		3.07	0

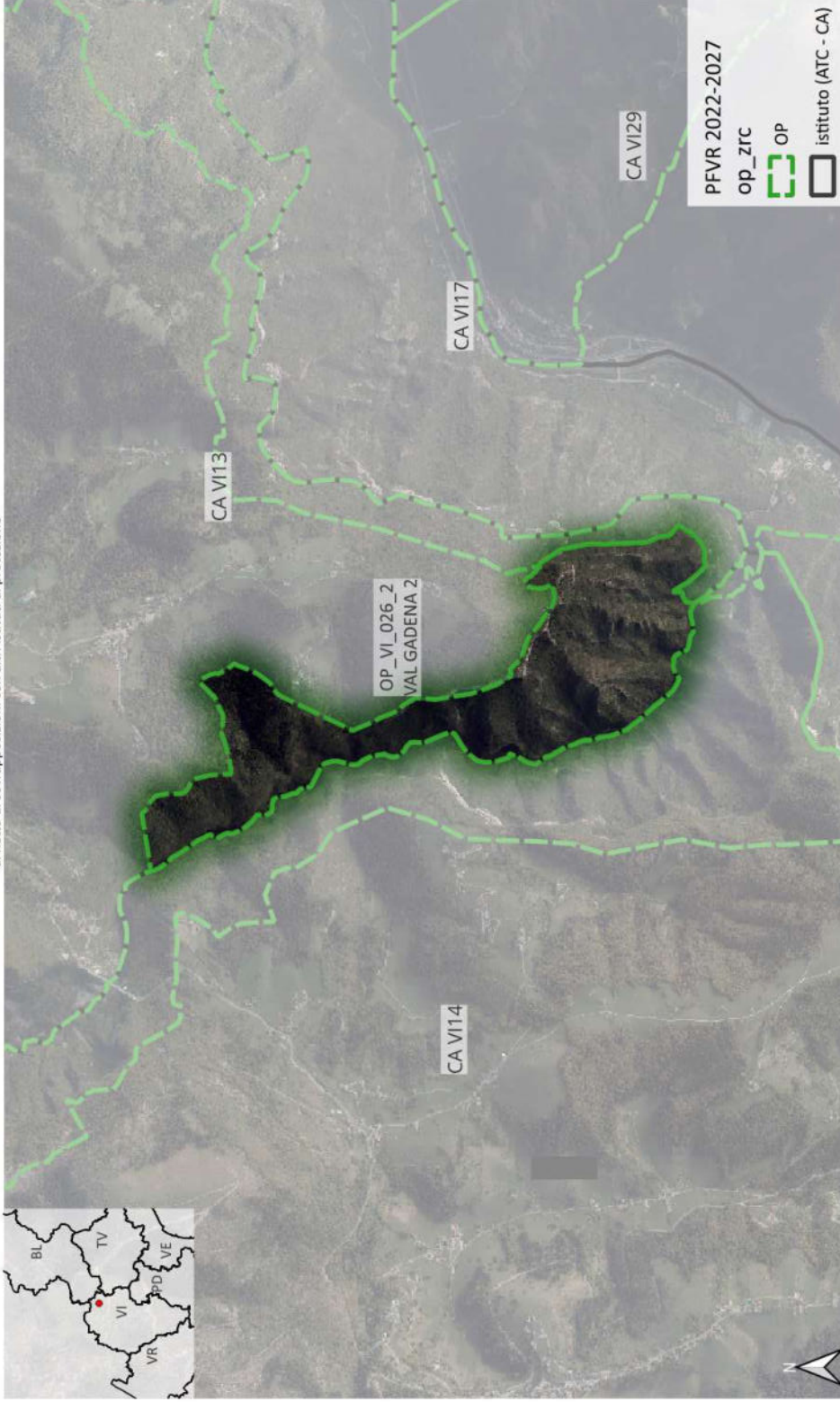
al netto di sovrapposizioni con altri istituti di protezione



OP - VAL GADENA 2

Area (ha)	CA VI113 - OP_VI_026_2	non TASP (ha)
117,31	TASP (ha)	0,01
	117,3	

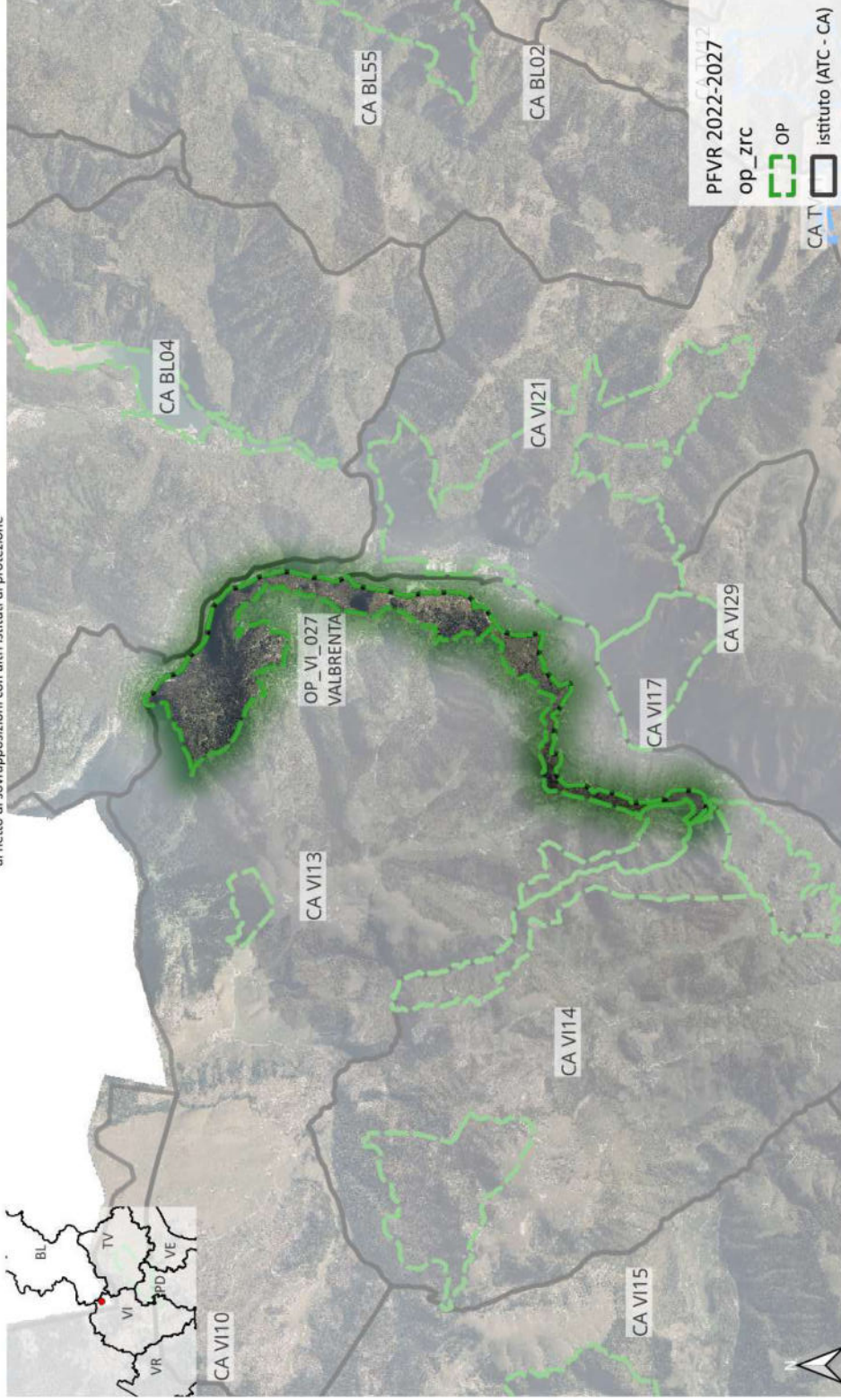
al netto di sovrapposizioni con altri istituti di protezione



OP - VALBRENTA

CA VI13 - OP_VI_027
Area (ha) 493.49 TASP (ha) 468.61 non TASP (ha) 24.88

al netto di sovrapposizioni con altri istituti di protezione



OP - LISSER - RABBIOSO

CA VI13 - OP_VI_039	
Area (ha)	non TASP (ha)
44,09	43,66
	0,43

al netto di sovrapposizioni con altri istituti di protezione

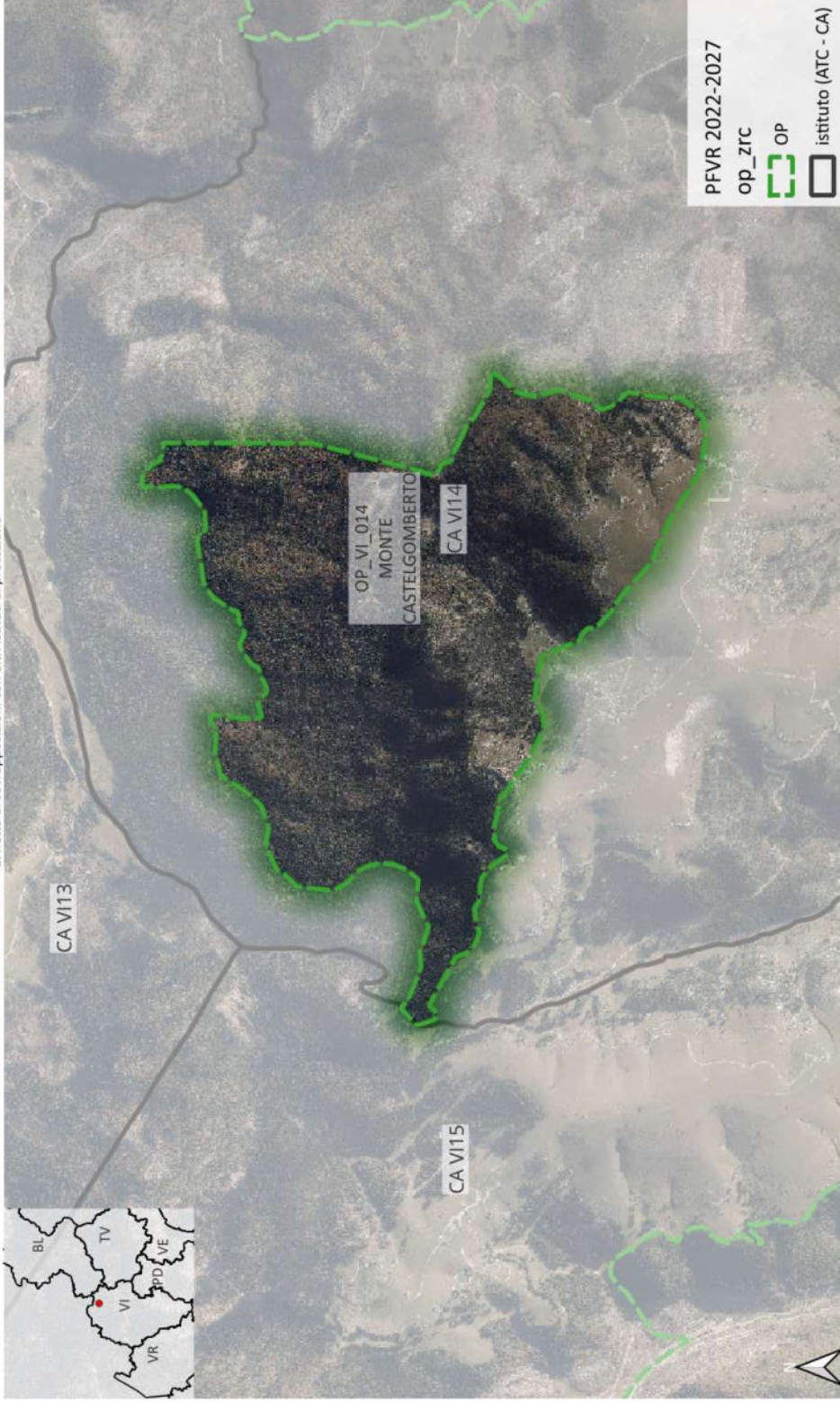


OP - MONTE CASTELGOMBERTO

CA VI14 - OP_VI_014

Area (ha)	TASP (ha)	non TASP (ha)
339.57	339.21	0.36

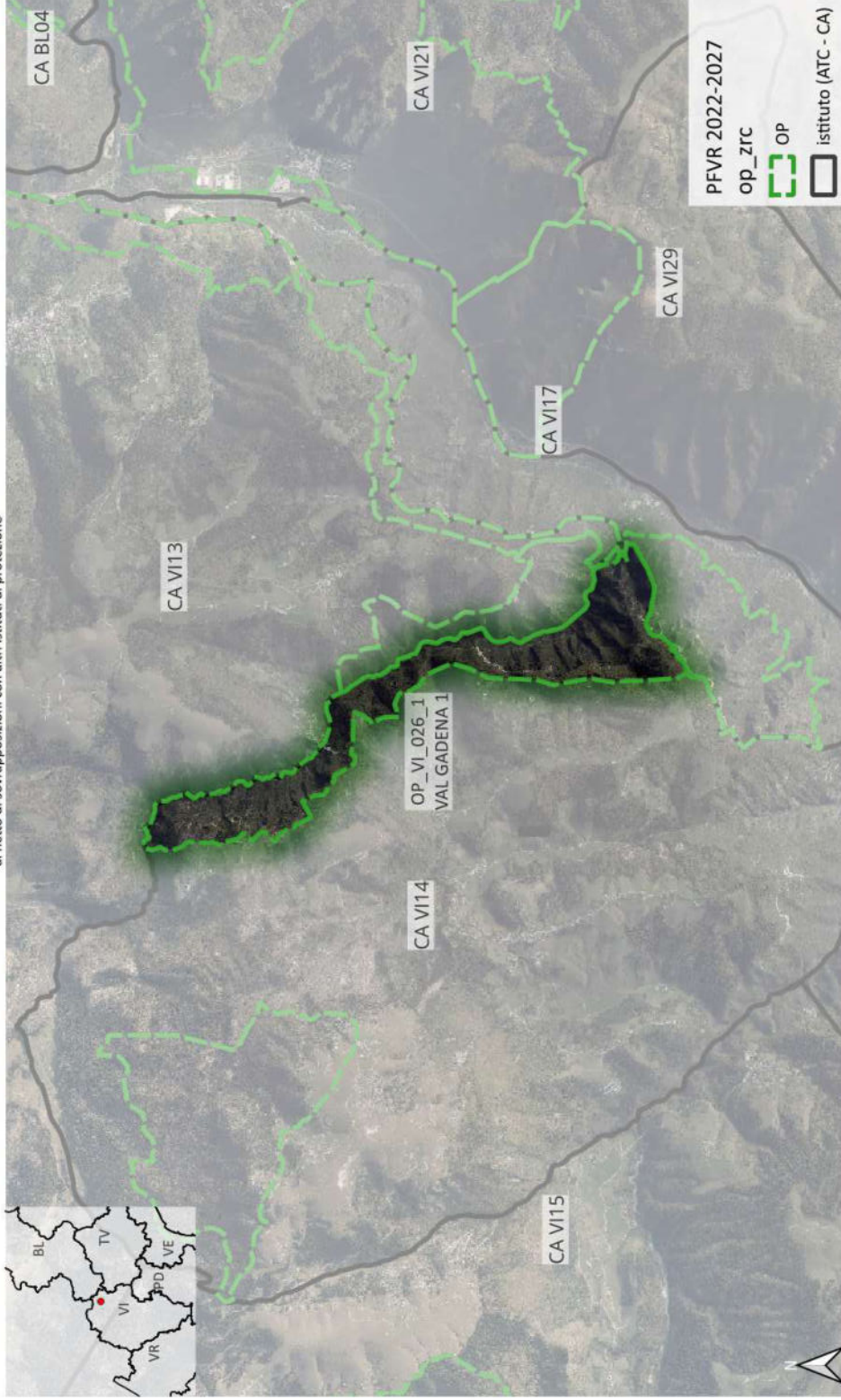
al netto di sovrapposizioni con altri istituti di protezione



OP - VAL GADENA 1

Area (ha)	CA VI14 - OP_VI_026_1	non TASP (ha)
282.2	TASP (ha)	2.39
	279.81	

al netto di sovrapposizioni con altri istituti di protezione



OP - VAL DI NOS 2

CA VI15 - OP_VI_025_2
Area (ha) 105.58
TASP (ha) 105.58
non TASP (ha) 0

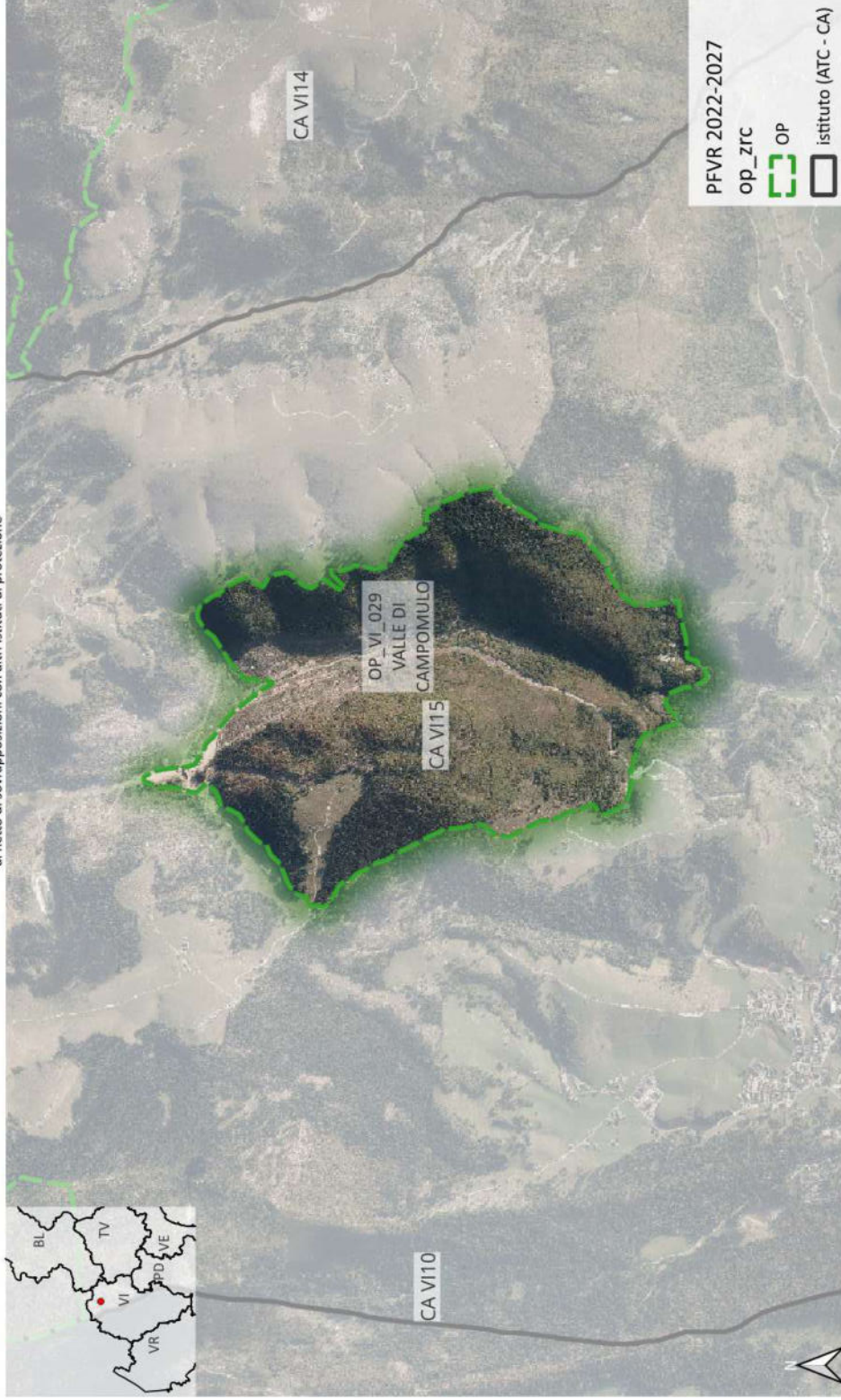
al netto di sovrapposizioni con altri istituti di protezione



OP - VALLE DI CAMPOMULO

CA VI15 - OP_VI_029	
Area (ha)	275.79
TASP (ha)	269.43
non TASP (ha)	6.36

al netto di sovrapposizioni con altri istituti di protezione

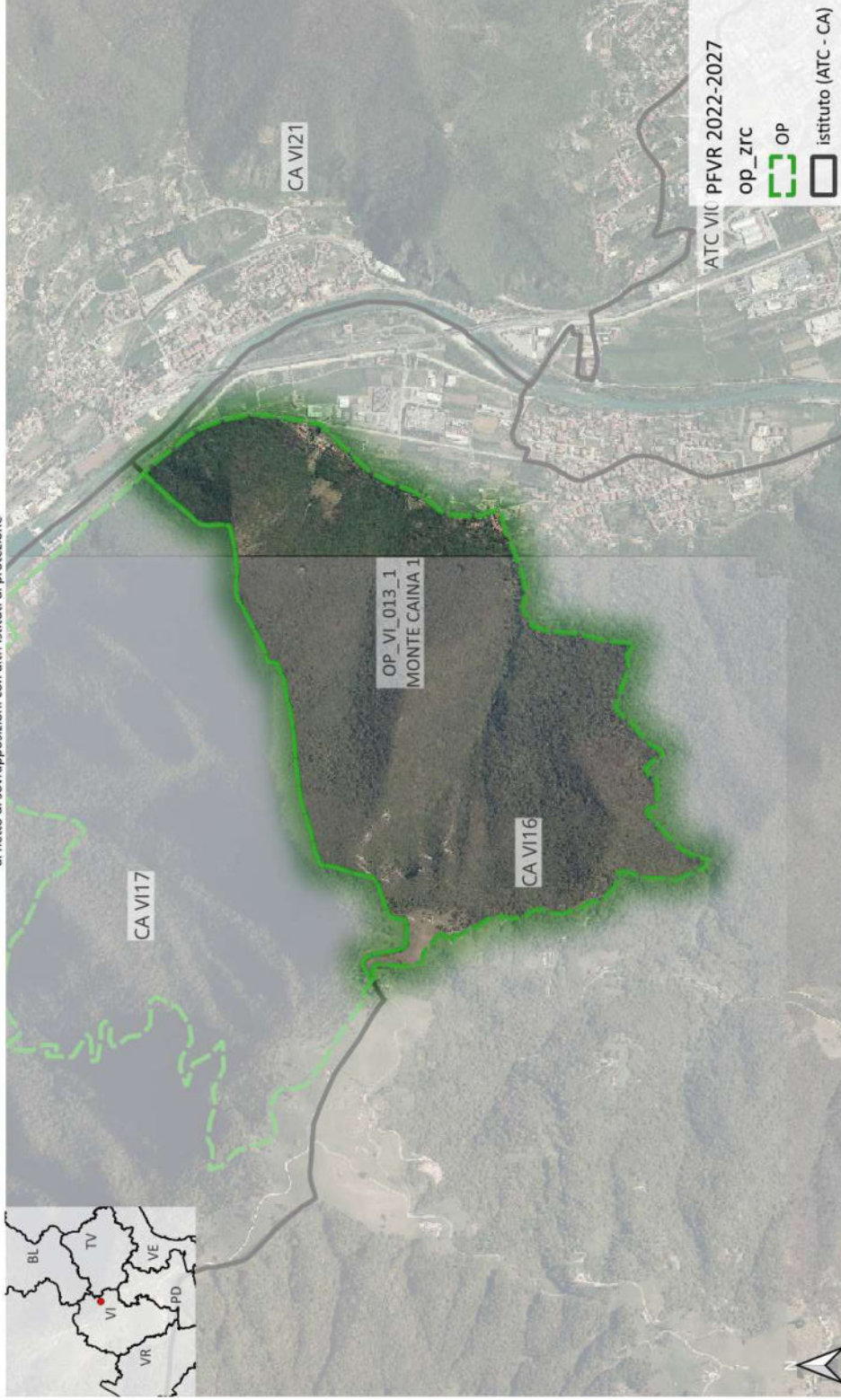


OP - MONTE CAINA 1

Area (ha)	TASP (ha)	non TASP (ha)
173.72	172.41	1.31

CA VI16 - OP_VI_013_1

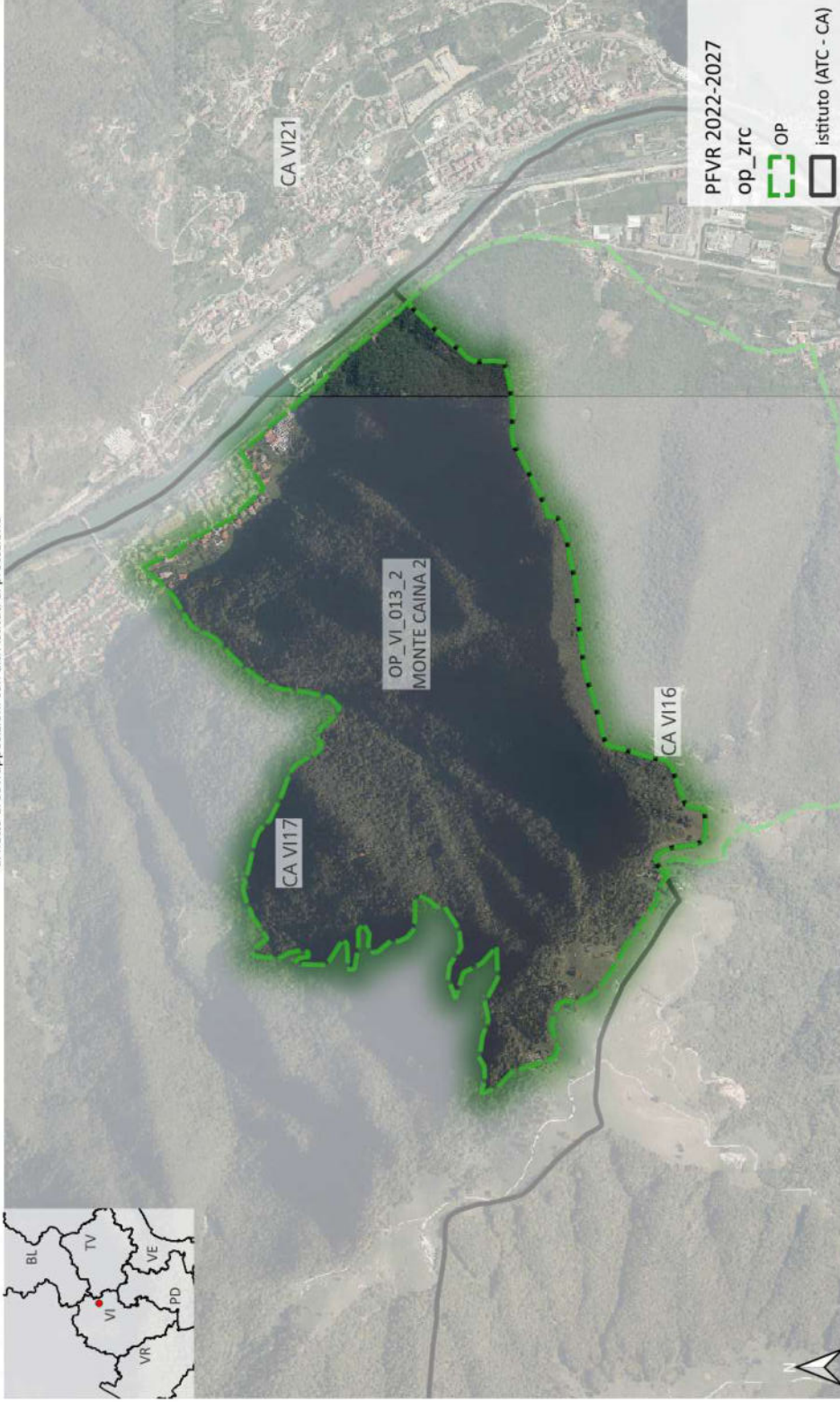
al netto di sovrapposizioni con altri istituti di protezione



OP - MONTE CAINA 2

Area (ha)	CA VI17 - OP_VI_013_2	TASP (ha)	non TASP (ha)
193.11	188.97	4.14	

al netto di sovrapposizioni con altri istituti di protezione



OP - VAL GADENA 3

CA VI17 - OP_VI_026_3
Area (ha) 184.64
TASP (ha) 184.58
non TASP (ha) 0.06

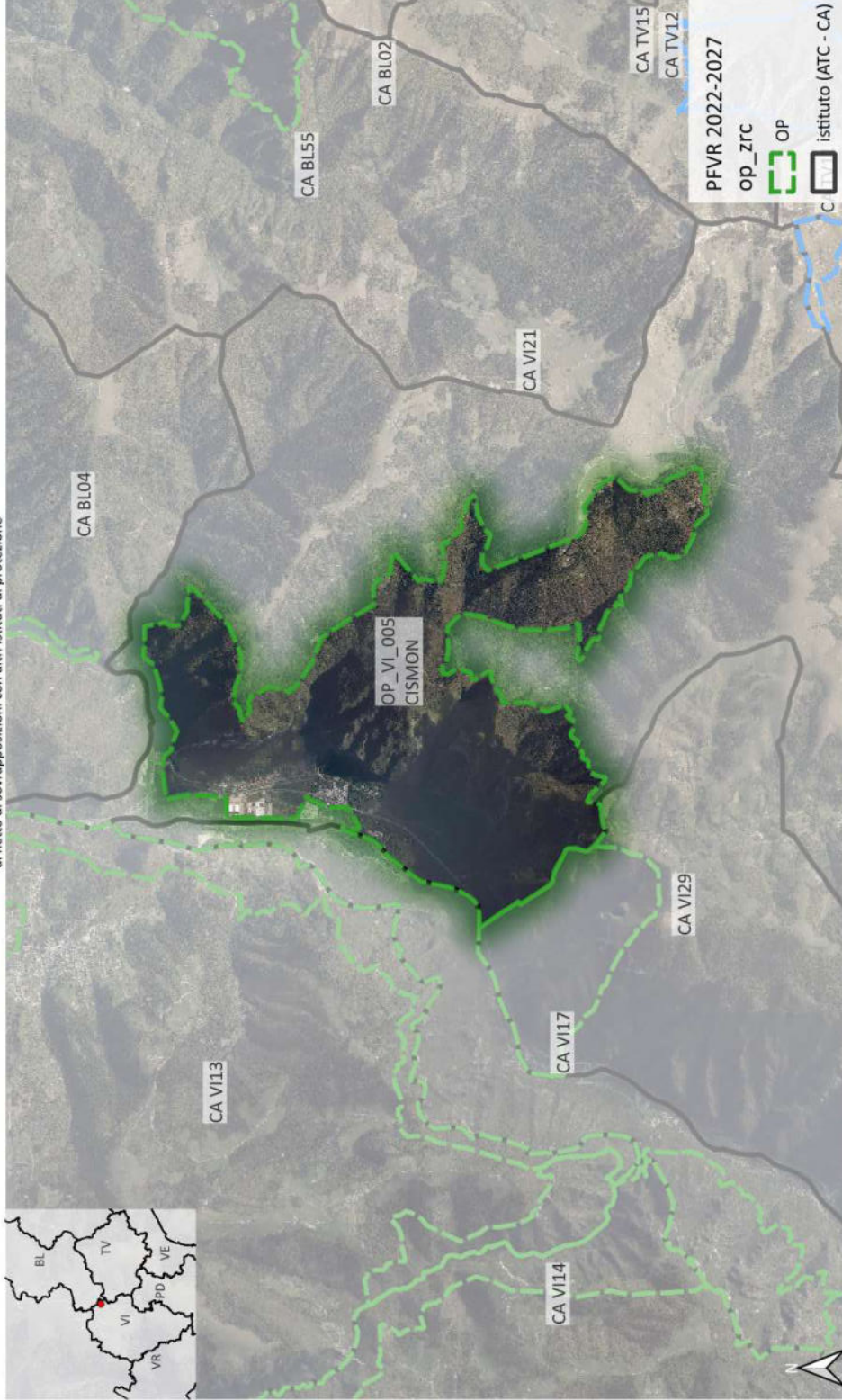
al netto di sovrapposizioni con altri istituti di protezione



OP - CISMON

CA VI21 - OP_VI_005
Area (ha) 1076.68
TASP (ha) 1018.83
non TASP (ha) 57.85

al netto di sovrapposizioni con altri istituti di protezione



OP - COL CALZERON

CA VIZ1 - OP_VI_006	
Area (ha)	26.22
TASP (ha)	6.92
non TASP (ha)	19.3

al netto di sovrapposizioni con altri istituti di protezione

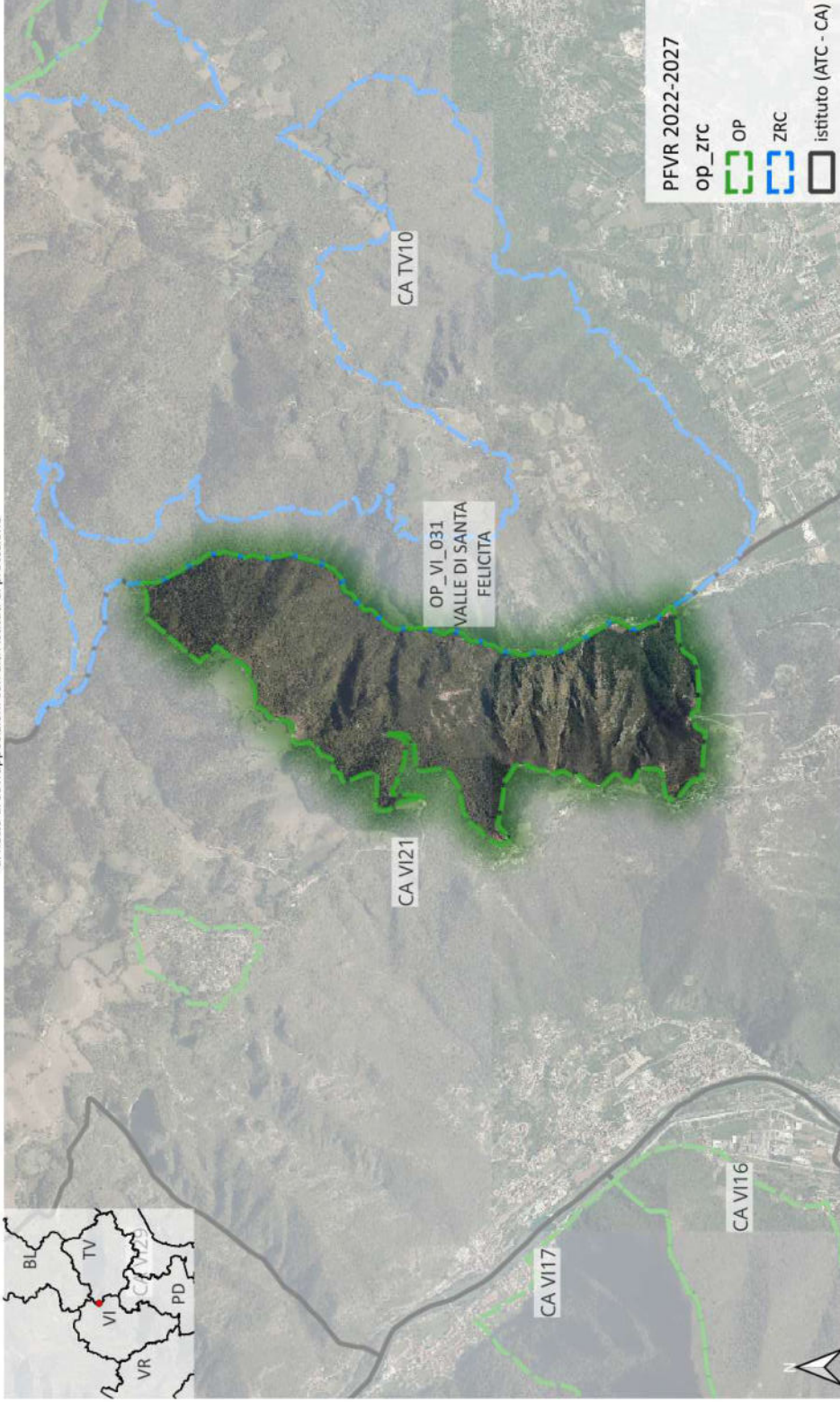


OP - VALLE DI SANTA FELICITA

CA VI21 - OP_VI_031

Area (ha)	TASP (ha)	non TASP (ha)
255.59	251.14	4.45

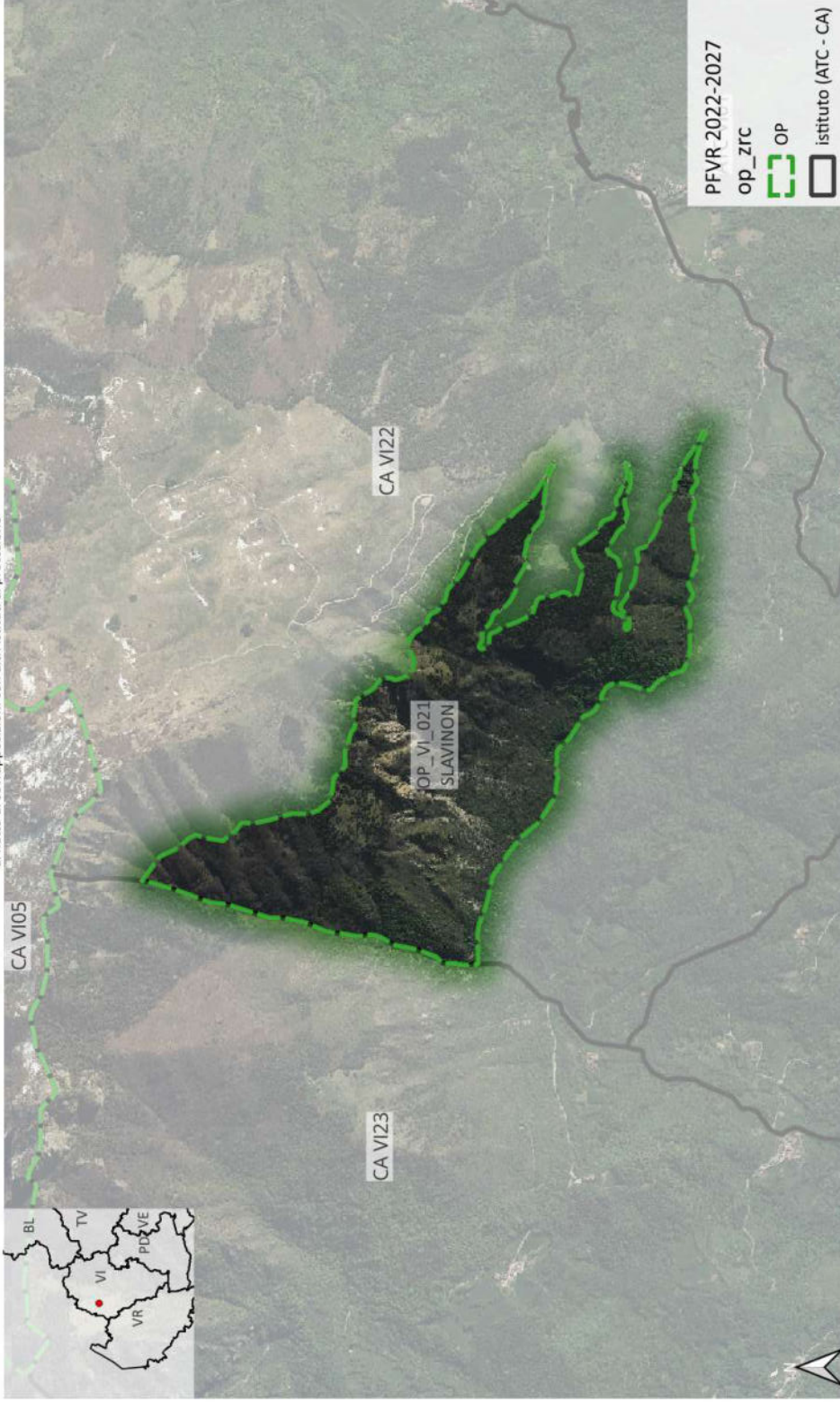
al netto di sovrapposizioni con altri istituti di protezione



OP - SLAVINON

CA VI22 - OP_VI_021
Area (ha) 115.53 TASP (ha) 111.34 non TASP (ha) 4.19

al netto di sovrapposizioni con altri istituti di protezione



OP - MONTE PRIAFORA' 2

CA V124 - OP_VI_017_2
Area (ha) 58 TASP (ha) 58 non TASP (ha) 0

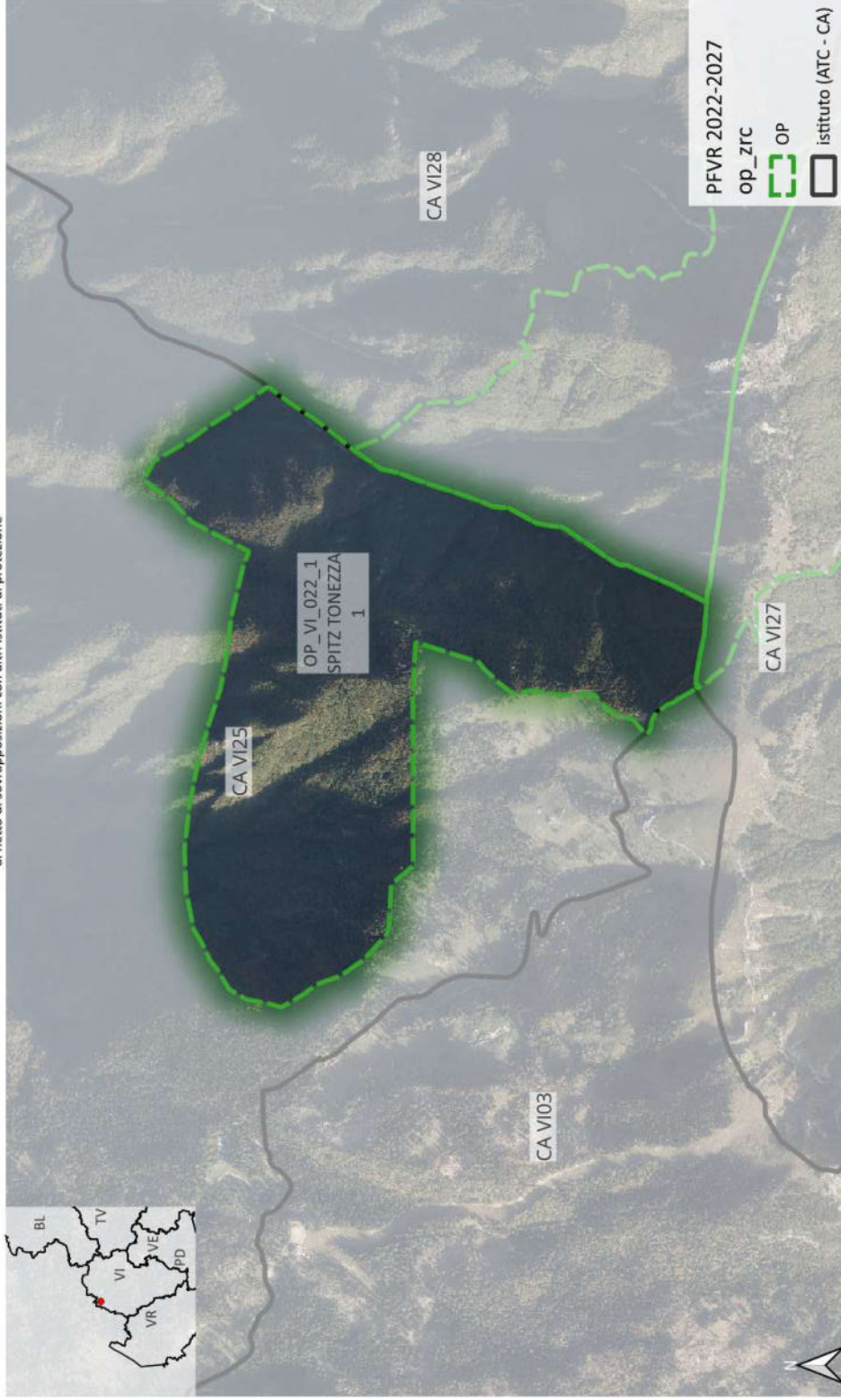
al netto di sovrapposizioni con altri istituti di protezione



OP - SPITZ TONEZZA 1

Area (ha)	CA VI25 - OP_VI_022_1	TASP (ha)	non TASP (ha)
162.88	162.37	0.51	

al netto di sovrapposizioni con altri istituti di protezione



OP - SPITZ TONEZZA 3

Area (ha)	CA V127 - OP_VI_022_3	TASP (ha)	non TASP (ha)
90.04	85.3	4.74	

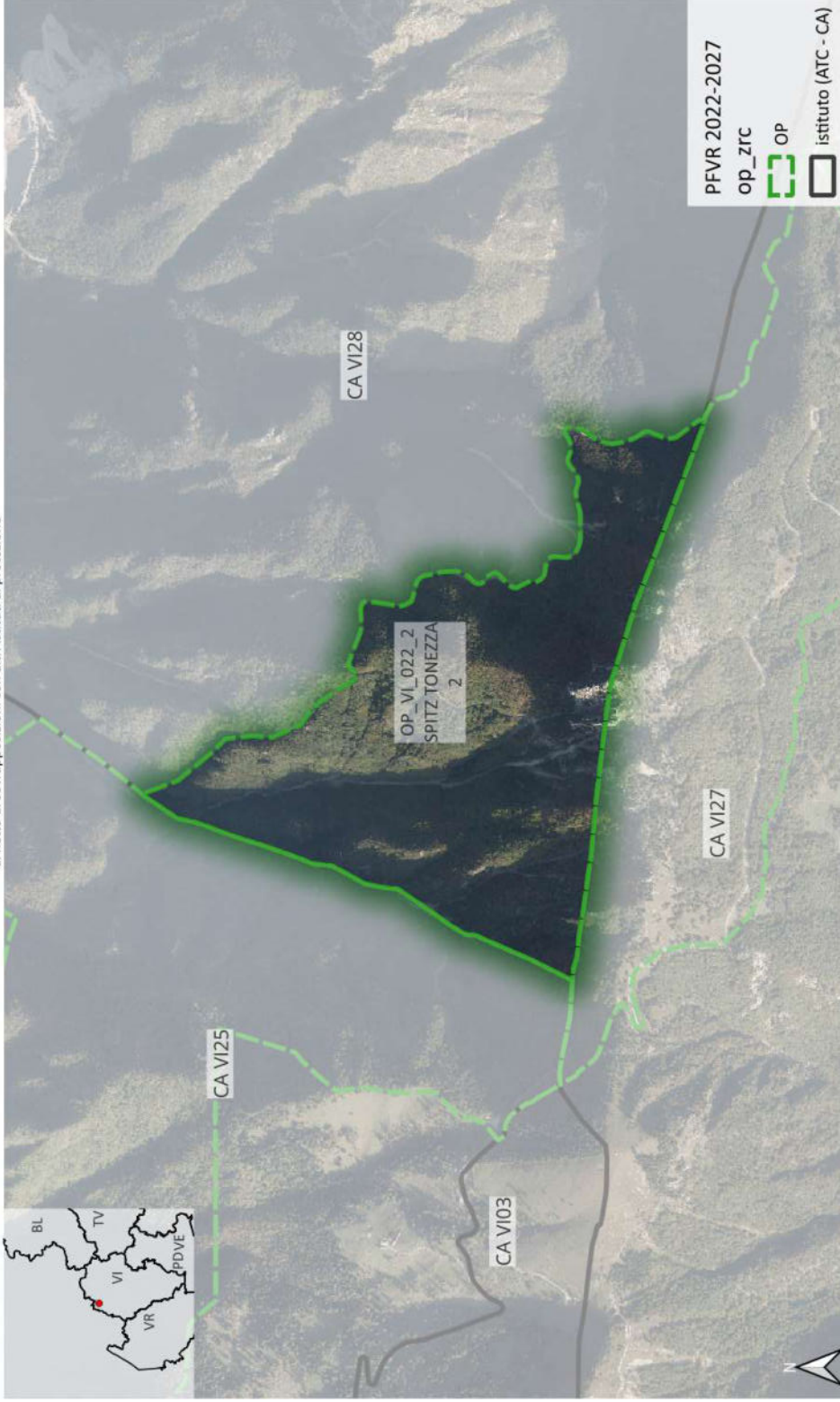
al netto di sovrapposizioni con altri istituti di protezione



OP - SPITZ TONEZZA 2

Area (ha) 84.92
CA VI28 - OP_VI_022_2 TASP (ha) 82.18 non TASP (ha) 2.74

al netto di sovrapposizioni con altri istituti di protezione



OP - VAL D'ASSA 9

Area (ha)	CA VI28 - OP_VI_024_9	TASP (ha)	non TASP (ha)
31.09	31.09	0	0

al netto di sovrapposizioni con altri istituti di protezione



OP - VALLE DI SAN LORENZO

CA VI29 - OP_VI_030	
Area (ha)	232.27
TASP (ha)	220.1
non TASP (ha)	12.17

al netto di sovrapposizioni con altri istituti di protezione



OP - LUNGO LAGO

Area (ha) 431.65
ATC VR01 - OP_VR_043
TASP (ha) 133.03
non TASP (ha) 298.62

al netto di sovrapposizioni con altri istituti di protezione



ZRC - PALUDE PELLEGRINA

ATC VR05 - ZRC_VR_045	
Area (ha)	251.06
TASP (ha)	240.09
non TASP (ha)	10.97

al netto di sovrapposizioni con altri istituti di protezione



Volume 2bis: Padova - Rovigo - Venezia

Provincia	Istituto	Codice	Denominazione	Pag.
PD	ATC PD03	OP_PD_008	CORNARA SUD	267
RO	ATC RO03	OP_RO_001	CA' DOLFIN	268
	ATC VE03	OP_VE_085	BACINO SAVE	269
		OP_VE_015	CA' ROMAN	270
VE		OP_VE_017	CASSA DI COLMATA D/E	271
	ATC VE05	OP_VE_028	LA CURA	272
		OP_VE_034	SAN GIULIANO 2	273
		OP_VE_035	SAN NICOLO'	274

OP - CORNARA SUD

ATC PD03 - OP_PD_008	
Area (ha)	non TASP (ha)
37.37	35.87
	1.5

al netto di sovrapposizioni con altri istituti di protezione



OP - CA' DOLFIN

Area (ha)	85.75	ATC RO03 - OP_RO_001	non TASP (ha)	8.59
		TASP (ha)		77.16

al netto di sovrapposizioni con altri istituti di protezione



OP - BACINO SAVE

Area (ha)	ATC VE03 - OP_VE_085	non TASP (ha)
61.42	TASP (ha) 51.11	10.31

al netto di sovrapposizioni con altri istituti di protezione



OP - CA' ROMAN

ATC VE05 - OP_VE_015	
Area (ha)	70.38
TASP (ha)	63.13
non TASP (ha)	7.25

al netto di sovrapposizioni con altri istituti di protezione



PFVR 2022-2027

- op_zrc
- OP
- istituto (ATC - CA)

OP - CASSA DI COLMATA D/E

ATC VE05 - OP_VE_017
Area (ha) 377.03 TASP (ha) 375.95 non TASP (ha) 1.08

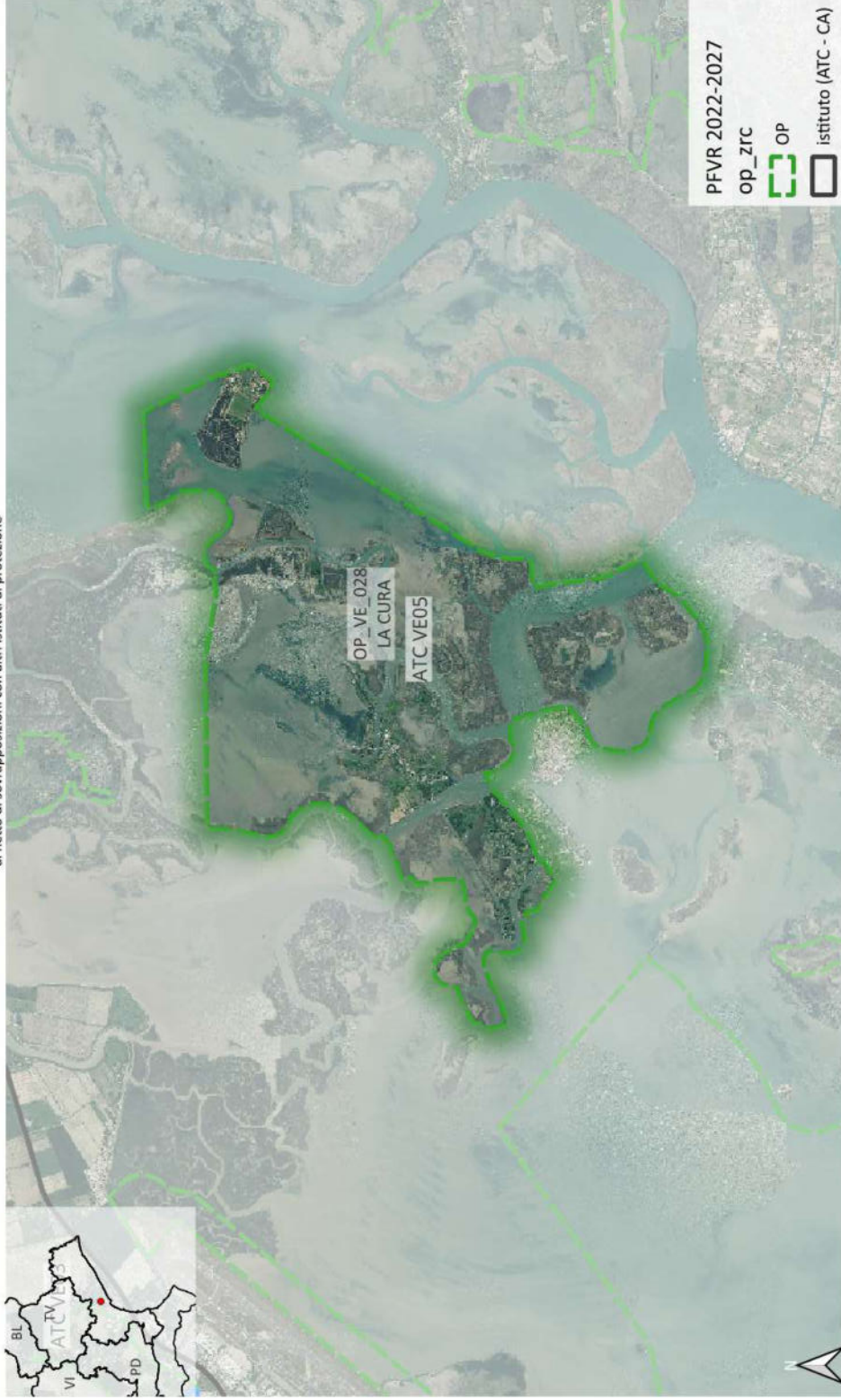
al netto di sovrapposizioni con altri istituti di protezione



OP - LA CURA

Area (ha)	ATC VE05 - OP_VE_028	non TASP (ha)
1092.69	TASP (ha)	13.47
	1079.22	

al netto di sovrapposizioni con altri istituti di protezione



OP - SAN GIULIANO 2

Area (ha)	2720.59	ATC VE05 - OP_VE_034	TASP (ha)	2558.1	non TASP (ha)	162.49
-----------	---------	----------------------	-----------	--------	---------------	--------

al netto di sovrapposizioni con altri istituti di protezione



OP - SAN NICOLO'

ATC VE05 - OP_VE_035	
Area (ha)	79.05
TASP (ha)	54.11
non TASP (ha)	24.94

al netto di sovrapposizioni con altri istituti di protezione



Appendice 2Cbis - Parchi, riserve, foreste e valichi

Provincia di VICENZA

FORESTE



Provincia di BELLUNO


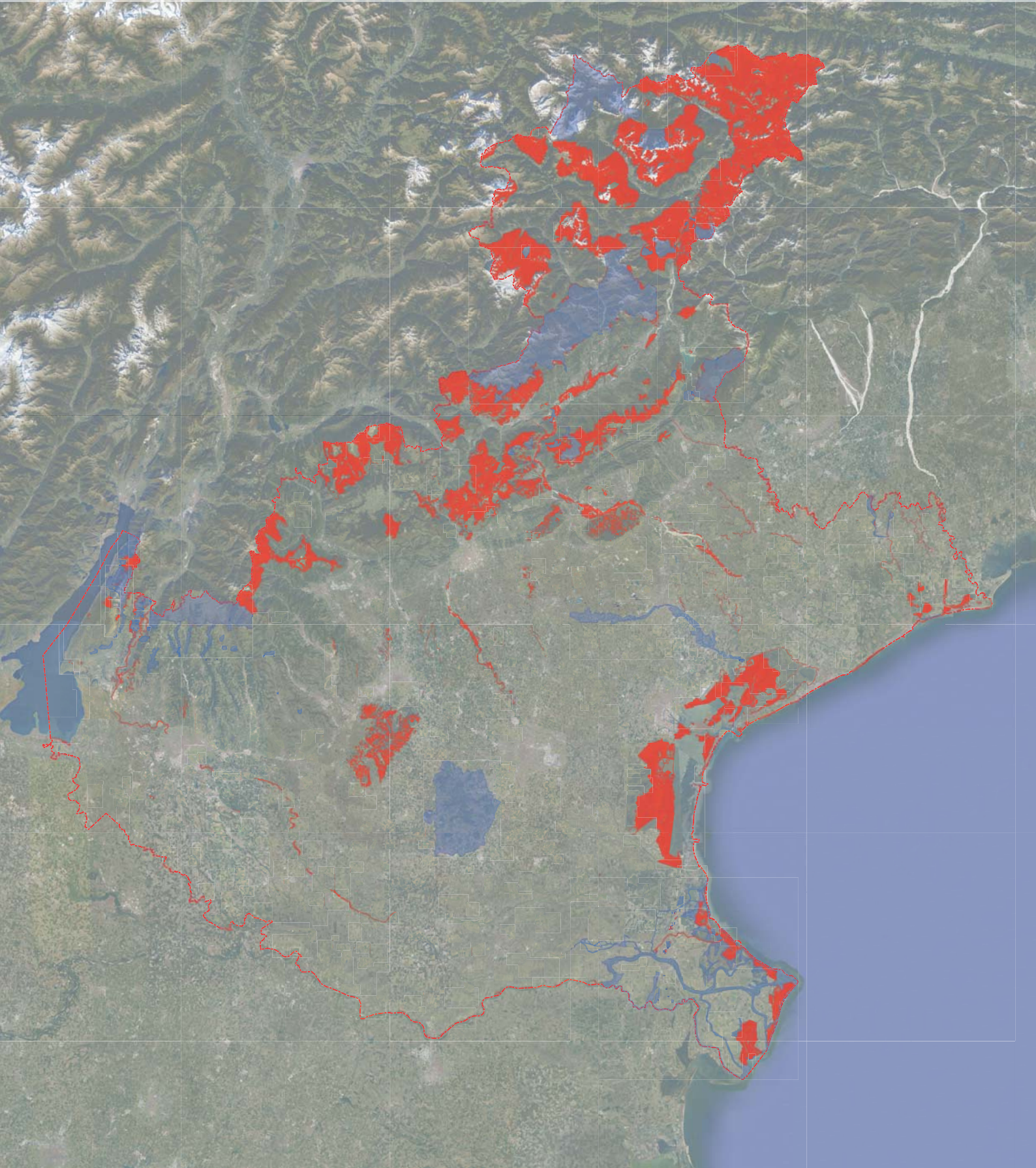
VALICO



Appendice 3 - Tavole



Appostamenti fissi



- Aree in cui gli appostamenti non sono collocabili in assenza di appropriata valutazione (D.P.R. 357/97 e ss.mm.ii.)
- Aree naturali protette
Oasi di Protezione - Zone di Ripopolamento e Cattura
- Confini regionali



Zone e periodi per l'addestramento, l'allenamento e le gare di cani

