



REGIONE DEL VENETO

giunta regionale - 8^a legislatura

ALLEGATO A Dgr n.


del



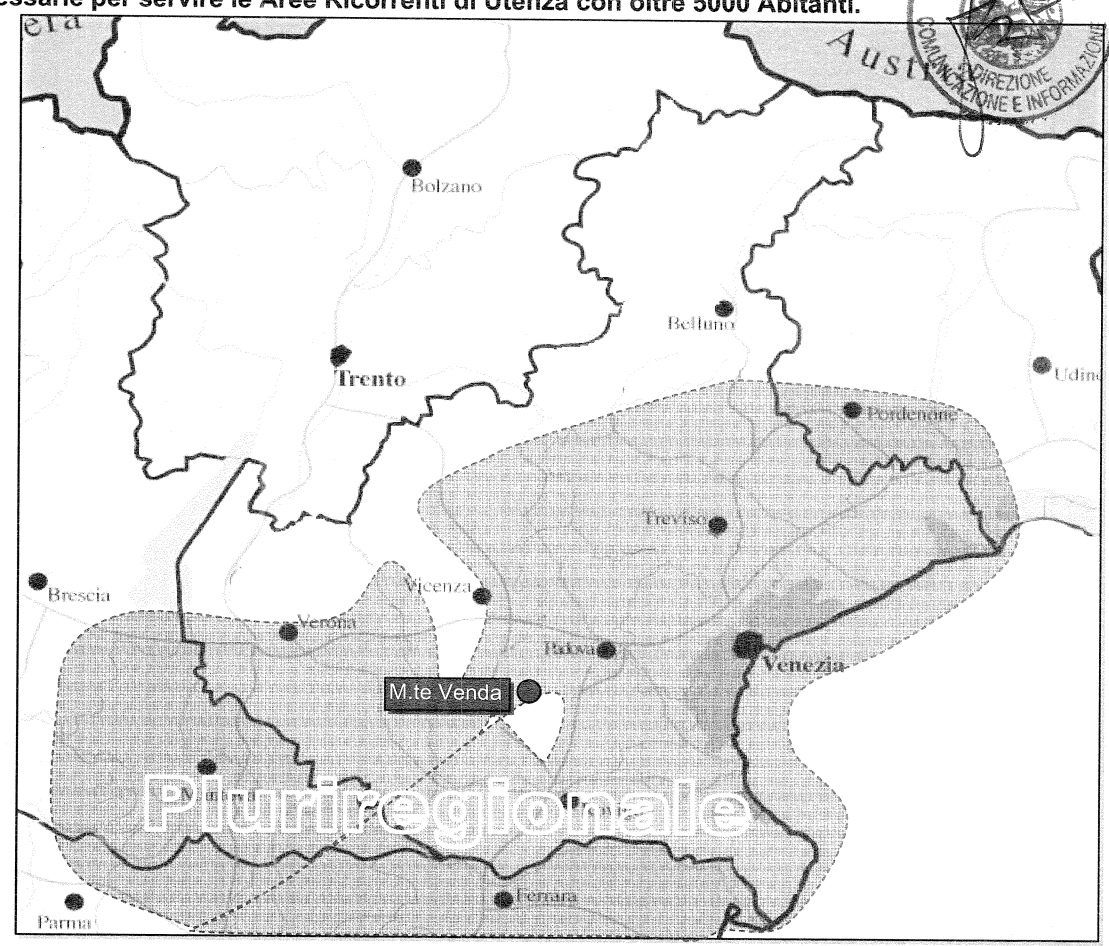
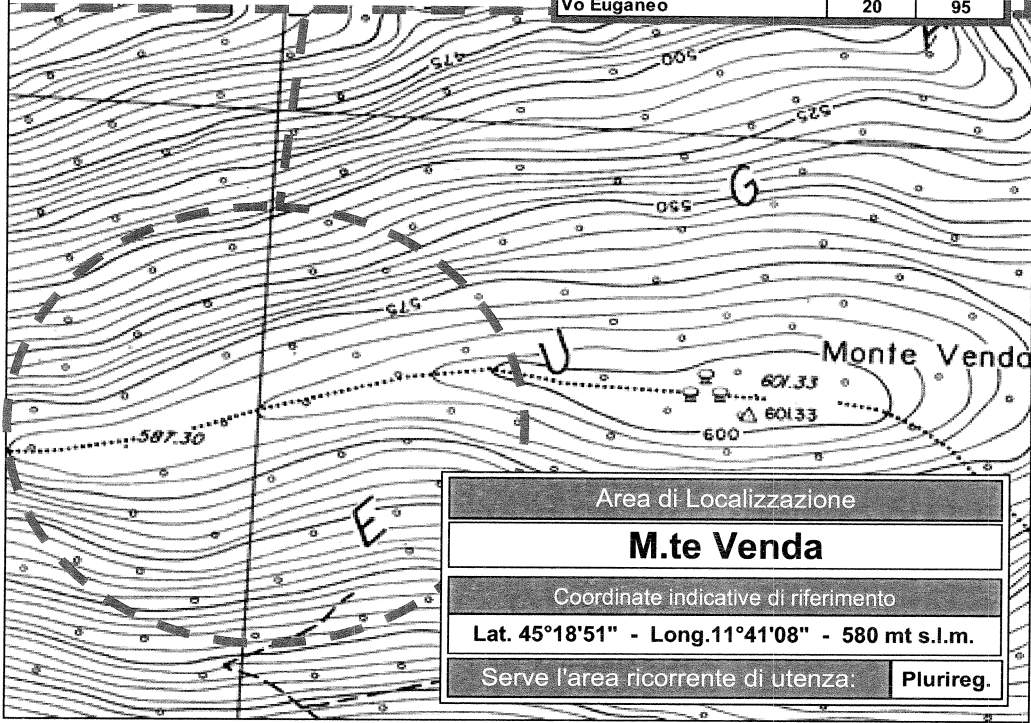
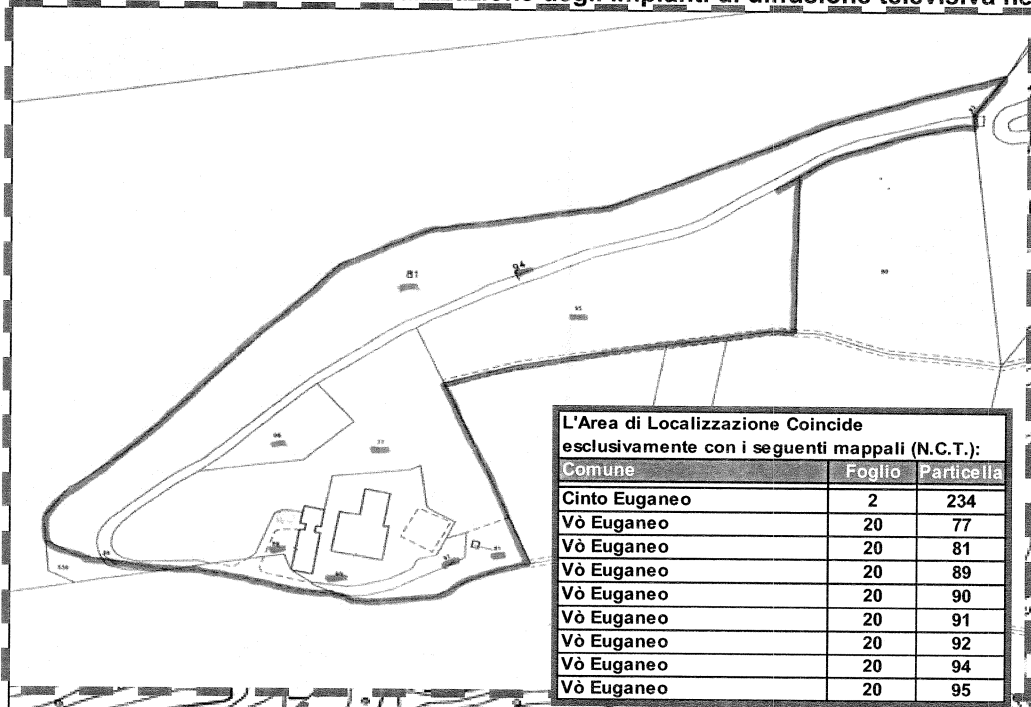
**“AREE DI LOCALIZZAZIONE” DEGLI IMPIANTI DI DIFFUSIONE TELEVISIVA
NECESSARIE PER SERVIRE LE “AREE RICORRENTI DI UTENZA” CON
OLTRE 5000 ABITANTI.**

Area di Localizzazione degli impianti di diffusione televisiva necessarie per servire le Aree Ricorrenti di Utenza con oltre 5000 Abitanti.

Pagina	Area di localizzazione	Provincia	Comune dell'Area di Localizzazione	Coordinate indicative di riferimento	Quota mt	Superficie ricorrente di utenza	Seve l'area
2	M.te Venda	PD	VO'	45°18'51"	1°41'08"	580	Pluriregionale
3	M.te Madonna	PD	TEOLO - ROVOLON	45°21'37"	1°39'27"	501	Provincia di Venezia, Treviso, Padova + parte di Vicenza e Rovigo.
4	M.te Grande	PD	TEOLO - ROVOLON	45°21'41"	1°40'13"	463	Provincia di Venezia, Treviso, Padova + parte di Vicenza e Rovigo.
5	M.te Cero	PD	BAONE	45°15'22"	1°40'11"	409	(PD) Este, Monselice e comuni limitrofi.
6	Valto Veronese	VR	VELO VERONESE	45°36'12"	1°05'39"	1134	Provincia di Verona, Mantova, Padova, Vicenza, Verona, Ferrara, Brescia, Parma.
7	Verona Torricelle	VR	VERONA	45°28'05"	1°00'29"	260	Provincia di Verona, Mantova + parte di Vicenza, Rovigo, Ferrara, Brescia, compresa Verona città.
8	Monti Lessini - Castagnè	VR	MEZZANE DI SOTTO	45°29'54"	1°06'10"	538	Provincia di Verona, Mantova + parte di Vicenza, Rovigo, Ferrara, Brescia, tranne Verona città.
9	Monti Lessini - M.te 3 Croci	VR	VERONA	45°30'50"	1°05'49"	658	Provincia di Verona, Mantova + parte di Vicenza, Rovigo, Ferrara, Brescia, tranne parte di Verona città.
10	M.te Noroni	VR	MARANO DI VALPOLICELLA	45°34'41"	1°05'00"	750	Provincia di Verona, Mantova + parte di Vicenza, Rovigo, Ferrara, Brescia, tranne parte di Verona città.
11	Verona Sud	VR	VERONA	45°24'33"	1°05'37"	60	(VR) Verona città e comuni limitrofi.
12	M.te Baldo - S.Zeno	VR	SAN ZENO DI MONTAGNA	45°37'42"	10°43'34"	630	(VR-B) Sponda Lombardia del Lago di Garda + alcuni comuni della sponda Veneta.
13	M.te Baldo - Prada	VR	BRENZONE	45°41'08"	10°46'50"	986	(VR-B) Sponda Lombardia del Lago di Garda + alcuni comuni della sponda Veneta.
14	M.te Mibrabello	VR	CAZZANO DI TRAMIGNA	45°29'25"	1°13'16"	530	(VR) Val d'Allassi, Val d'Alpone e comuni limitrofi.
15	Negrar	VR	NEGRAR	45°32'48"	10°58'04"	680	(VR) Negrar, bassa Valpolicella e comuni limitrofi.
16	Spizzi di Monte Baldo	VR	CAPRINO VERONESE	45°38'06"	10°51'32"	910	(VR) Val d'Adige e comuni limitrofi.
17	Badia Calavena	VR	BADIA CALAVENA	45°35'29"	11°08'40"	850	(VR) Val d'Allassi
18	Valpantena	VR	GREZZANA	45°29'46"	11°00'27"	335	(VR) Bassa Valpantena
19	Malcesine	VR	MALCESINE	45°45'40"	10°49'01"	285	(VR) Sponde Veneta e Lombardia dell'alto Lago di Garda.
20	Valpolicella	VR	MARANO DI VALPOLICELLA	45°31'54"	10°54'00"	276	(VR) Valpolicella
21	Vicenza Monte Berico	VI	VICENZA	45°32'11"	11°32'15"	110	(VI) Vicenza città, comuni a nord del capoluogo e comuni limitrofi.
22	Aggliana	VI	MONTORSO VICENTINO	45°28'46"	11°21'15"	334	(VI) Montecchio Maggiorè, parte bassa Valle dell'Agno e comuni limitrofi.
23	San Giovanni in Monte	VI	MOSSANO	45°26'12"	11°31'51"	440	(VI) Parte di Vicenza città, comuni a nord del capoluogo, parte Valli Agno e Chiampo e limitrofi
24	M.te Raga - Schio	VI	SCHIO	45°42'11"	11°19'41"	485	(VI) Schio e comuni limitrofi.
25	Valdagno	VI	VALDAGNO	45°39'21"	11°17'39"	450	(VI) Valdagno e comuni limitrofi.
26	Arsiero	VI	COGOLLO DEL CENGIO	45°47'21"	11°25'45"	415	(VI) Arsiero, bassa Valle dell'Astico e comuni limitrofi.
27	Cogolli	VI	CALTRANO	45°46'37"	11°27'26"	347	(VI) Arsiero, bassa Valle dell'Astico e comuni limitrofi.
28	Astiago M.te Longara	VI	GALLIO	45°54'54"	11°33'13"	1530	(VI) Parte dell'Altipiano di Asiago.
29	Astiago Ekar	VI	ASIAGO	45°51'06"	11°34'06"	1360	(VI) Parte dell'Altipiano di Asiago.
30	Recoaro M.te Spitz	VI	RECOARO TERME	45°41'34"	11°13'50"	1230	(VI) Recoaro e comuni limitrofi.
31	M.te Lagusella	VI	SOLAGNA	45°32'47"	11°44'09"	755	(VI) Solagna, parte di Valstagna, Bassano e comuni limitrofi.
32	Chiampo	VI	CHIAMPÒ	45°32'42"	11°16'36"	260	(VI) Chiampo e comuni limitrofi.
33	Valle del Chiampo	VI	ALTISSIMO	45°36'08"	11°15'28"	745	(VI) Alta Valle del Chiampo
34	Rovigo	RO	ROVIGO	45°05'52"	11°47'20"	1	(RO) Rovigo e comuni limitrofi.
35	Col Visentin	TV	VITTORIO VENETO	46°03'21"	12°16'54"	1160	(BL-TV) Belluno, Valbelluna, parte di Feltr e Alpego, parte alta prov. di Treviso.
36	Col Toront	BL	BELLUNO	46°04'42"	12°18'05"	1613	(BL) Belluno, Valbelluna, parte di Feltr e Alpego.
37	M.te Pascolet	BL	BELLUNO	46°05'50"	12°18'22"	1367	(BL) Belluno, Valbelluna, parte di Feltr e Alpego.
38	Nevgal	BL	BELLUNO	45°06'15"	12°16'19"	1000	(BL) Belluno, Valbelluna, parte di Feltr e Alpego.
39	M.te Roncone	BL	SEREN DEL GRAPPA	45°58'36"	11°49'04"	1163	(BL) Feltr, parte della Valbelluna, Fonzaaso, parte di Arsie e Lamona.
40	Feltr	BL	FELTRE	46°01'19"	11°50'59"	580	(BL) Feltr, parte della Valbelluna.
41	M.te Zucco	BL	PIEVE DI CADORE	46°24'33"	12°21'01"	1200	(BL) Pieve di Cadore, Valle d.C., Domegge, Calazao e comuni limitrofi.
42	Danta	BL	DANTA	46°34'18"	12°30'57"	1465	(BL) Comelico e comuni limitrofi.
43	Auronzo	BL	AURONZO DI CADORE	46°32'53"	12°24'24"	1590	(BL) Auronzo e comuni limitrofi.
44	Tudai	BL	VIGO DI CADORE	46°31'12"	12°29'46"	2124	(BL) Domegge, Calazao, Auronzo, parte del Comelico e comuni limitrofi.
45	Cortina Faloria	BL	CORTINA D'AMPEZZO	46°31'42"	12°10'32"	2247	(BL) Cortina d'Ampezzo e comuni limitrofi.
46	M.te Rite	BL	CIBIANA DI CADORE	46°23'15"	12°15'33"	2178	(BL) Pieve di Cadore, Valle del Boite e comuni limitrofi.
47	M.te Anton	BL	AGORDO	46°16'29"	12°02'39"	770	(BL) Agordo e comuni limitrofi.
48	M.te Anton	BL	AGORDO	46°16'49"	12°00'51"	995	(BL) Agordo e comuni limitrofi.
49	Col Perer	BL	ARSIE	46°01'04"	11°44'51"	1070	(BL) Lamona, Sovramonte e comuni limitrofi.
50	M.te Dolada	BL	PIEVE DALPAGO	46°11'10"	12°20'35"	1315	(BL) Alpego, parte di Belluno e comuni limitrofi.
51	Colle Santa Lucia	BL	COLLE SANTA LUCIA	46°26'41"	12°00'12"	1510	(BL) Parte dell'Alto Agordino
52	Feltr Sud	BL	FELTRE	46°00'40"	11°54'46"	320	(BL) Feltr
53	M.te Celentone	BL	VALLADA AGORDINA	46°22'26"	11°56'30"	1380	(BL) Valle dei Biois
54	Montello	TV	ROCETTA DEL MONTELLO	45°49'03"	12°04'57"	300	(TV) Quartiere del Piave e comuni limitrofi.
55	Fregona	TV	FREGONA	45°00'44"	12°22'21"	595	(TV) Vittorio V. lo, Conegliano, zona collinare e comuni limitrofi.
56	Vittorio Veneto	TV	VITTORIO VENETO	45°59'25"	12°18'34"	230	(TV) Vittorio V. lo, e comuni limitrofi.
57	Cison di Valmarino	TV	CISON DI VALMARINO	45°57'22"	12°09'12"	370	(TV) Valsana
58	Pianar	TV	SEGUSINO	45°54'21"	11°57'32"	400	(TV-BL) Segusino Alano d.F., Quero.
59	San Martino di Cavaso	TV	CAVASO DEL TOMBA	45°51'02"	11°55'16"	285	(TV) Val Cavasia e comuni limitrofi
60	Tarzo	TV	TARZO	45°58'26"	12°13'41"	405	(TV) Tarzo e comuni limitrofi.



Aree di Localizzazione degli impianti di diffusione televisiva necessarie per servire le Aree Ricorrenti di Utanza con oltre 5000 Abitanti.



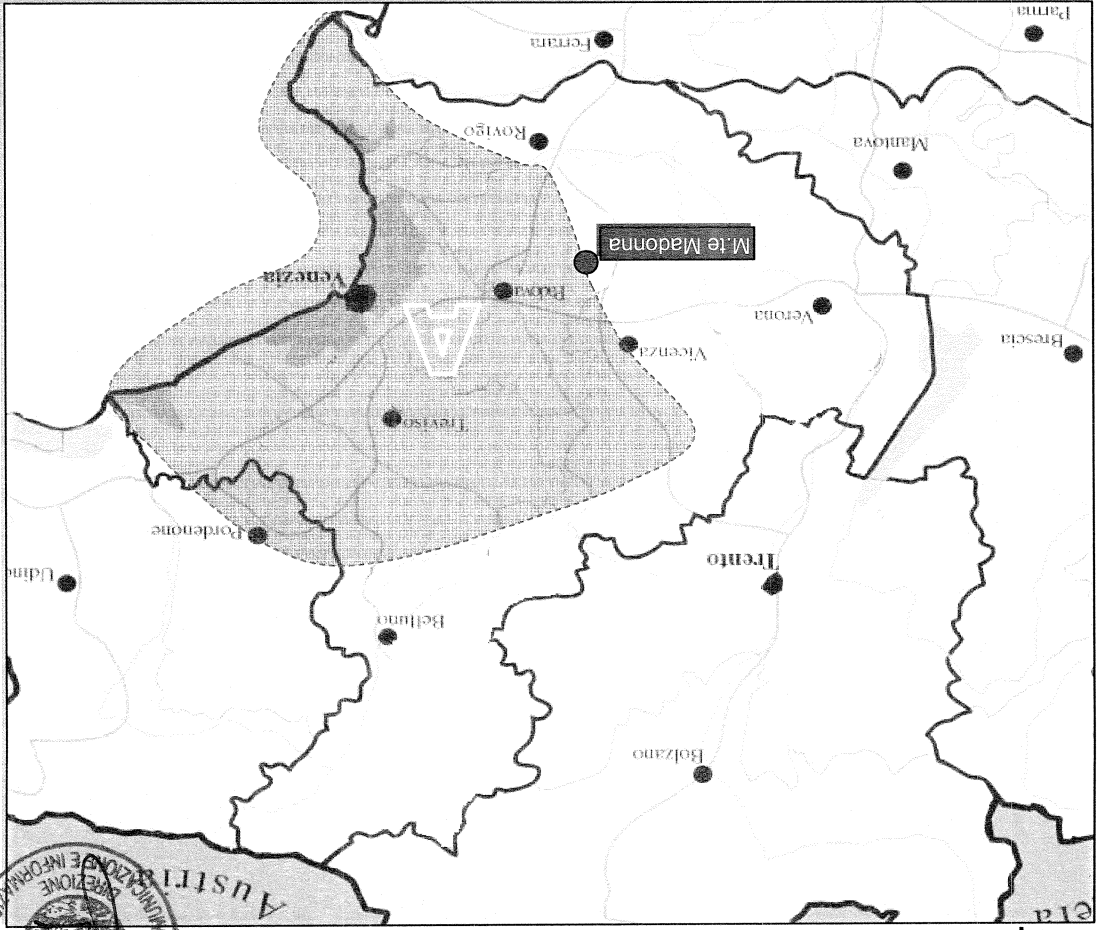
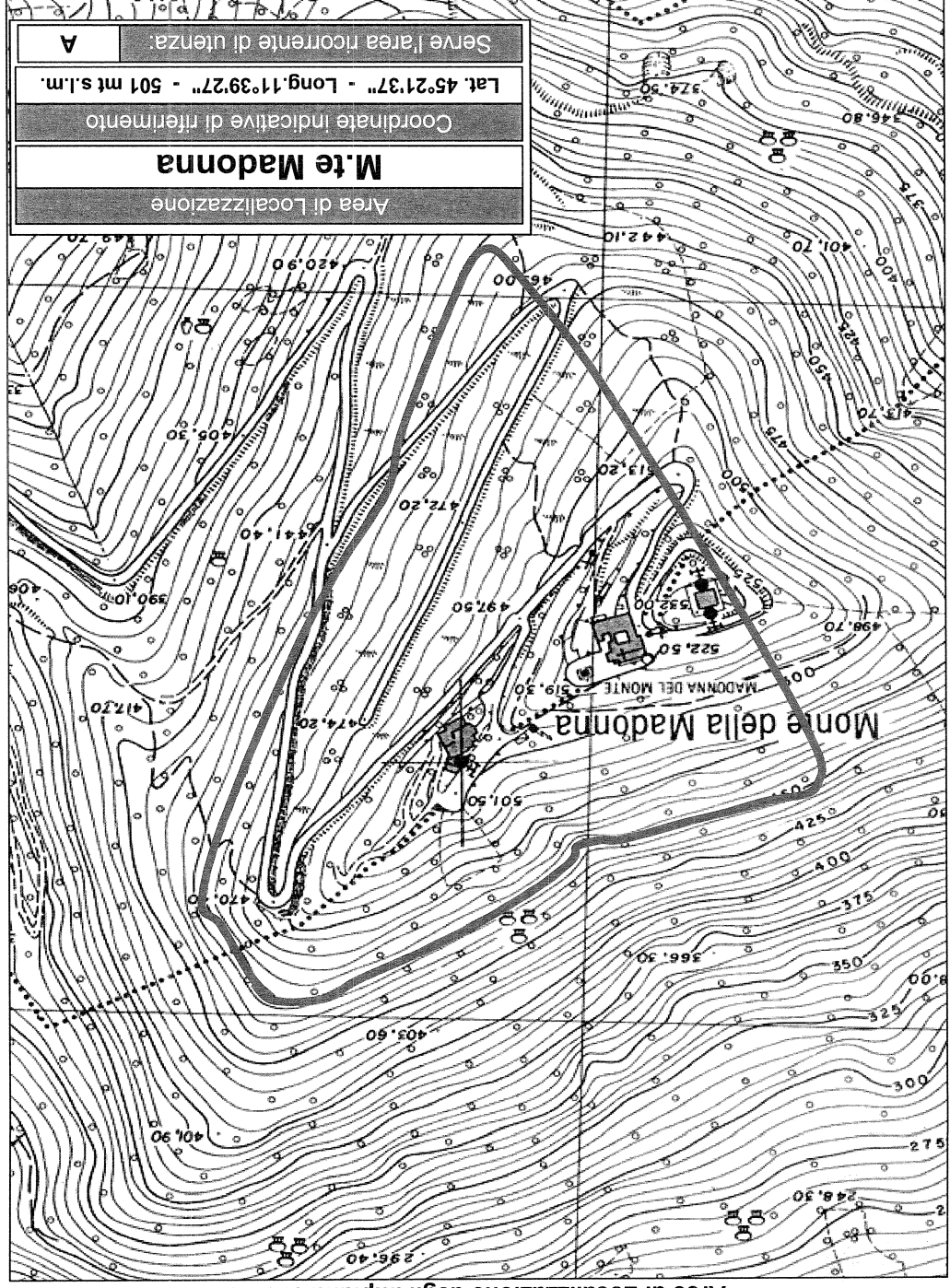
Area Ricorrente di Utanza

Pluriregionale

Può essere servita dalla seguente Area di Localizzazione:

◆ **M.te Venda**

Area di Localizzazione degli impianti di diffusione televisiva necessarie per servire le Aree Ricorrenti di Utanza con oltre 5000 Abitanti.



Area Ricorrente di Utanza

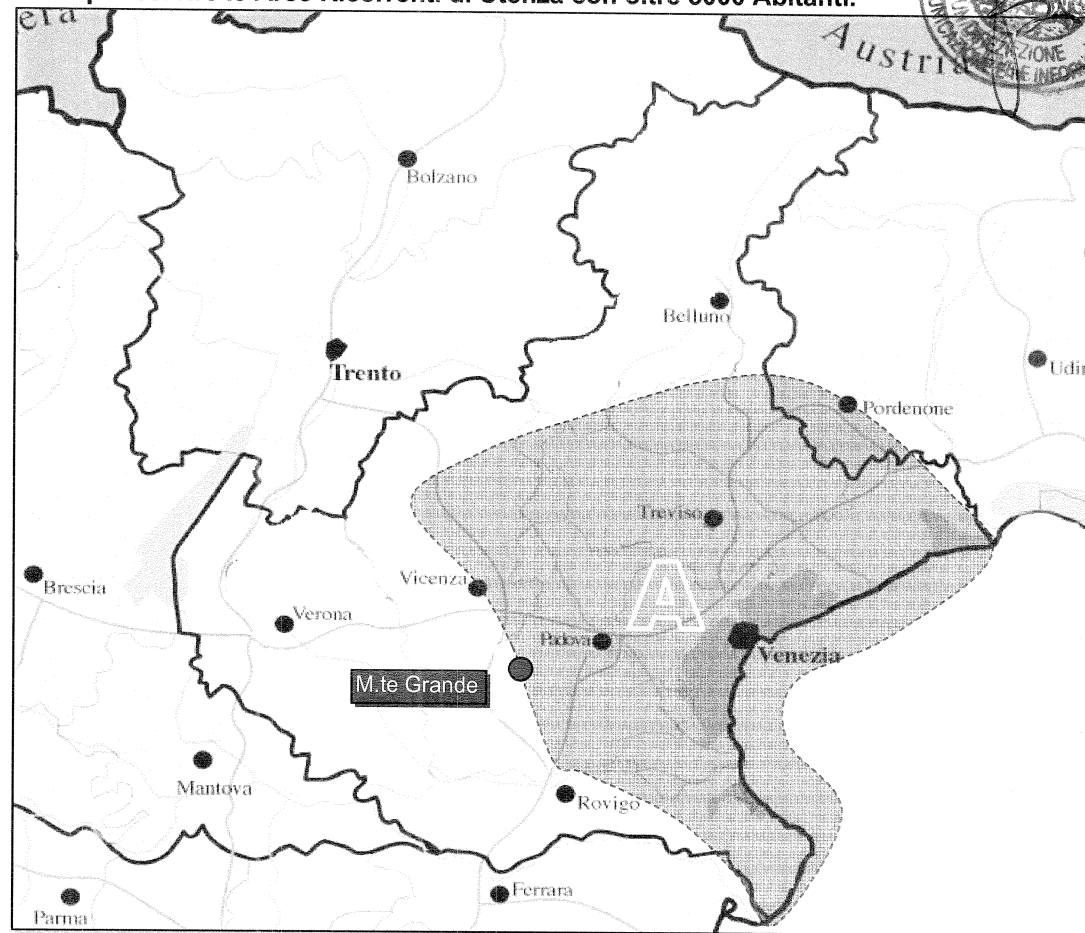
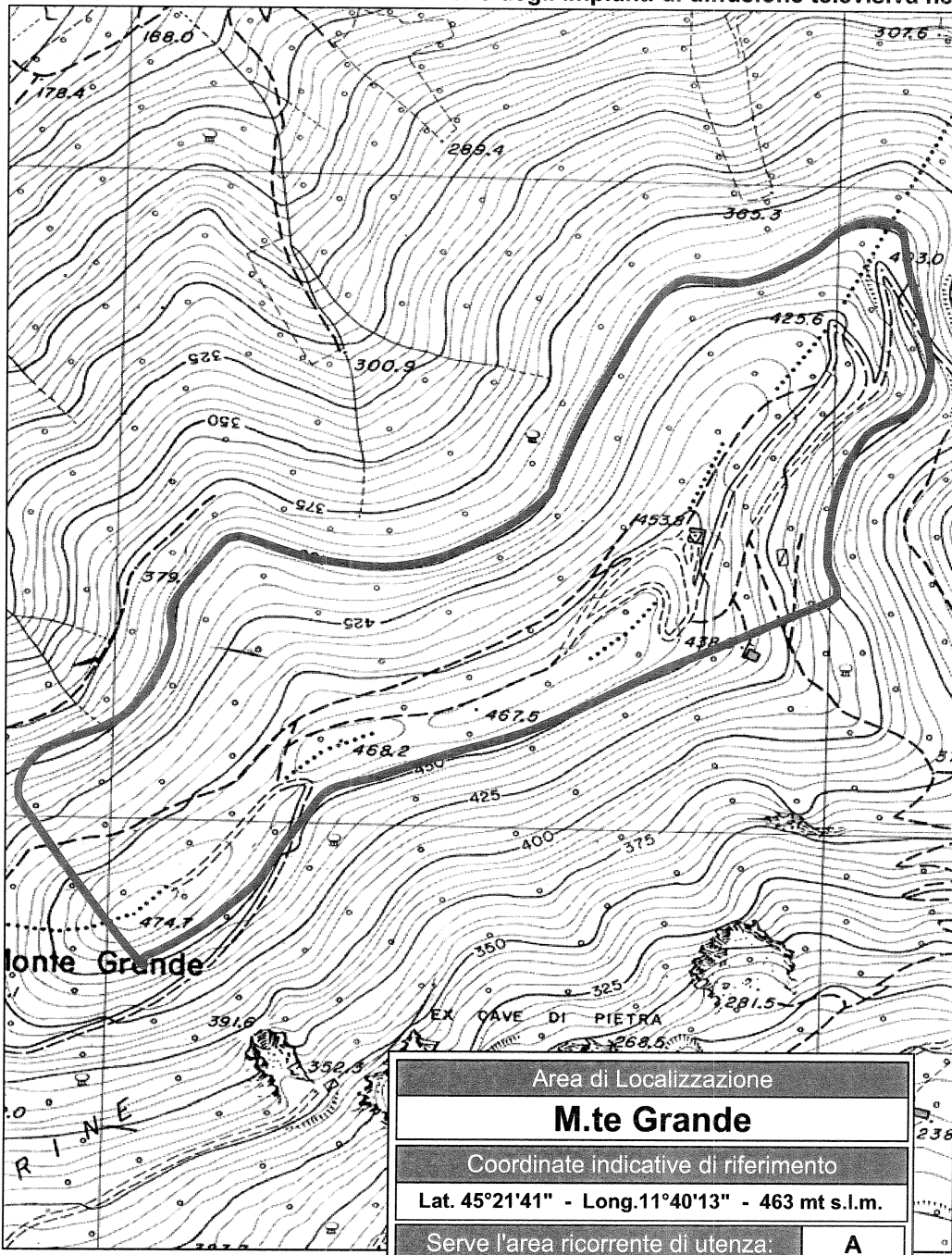
A

- ◆ M.te Madonna
- ◆ M.te Grande

Può essere servita da una delle seguenti Aree di Localizzazione:



Aree di Localizzazione degli impianti di diffusione televisiva necessarie per servire le Aree Ricorrenti di Utenza con oltre 5000 Abitanti.

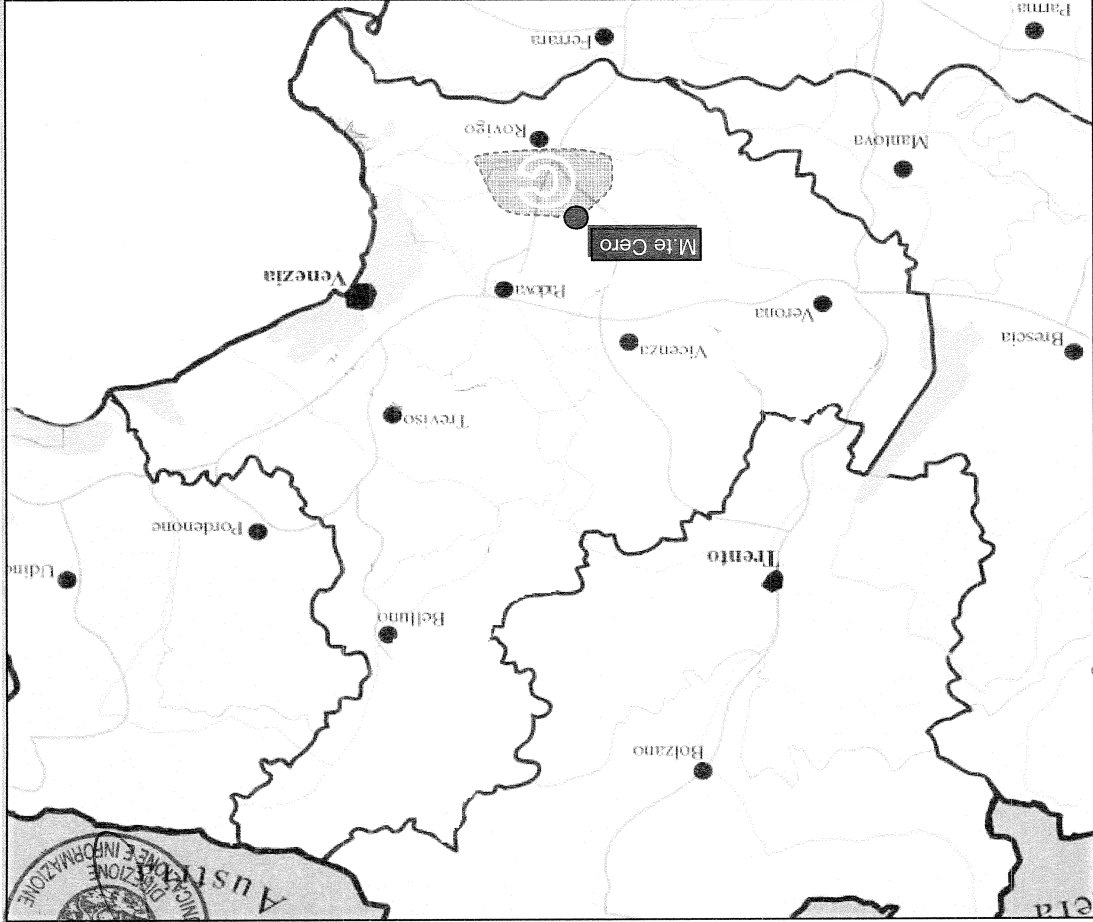


Area Ricorrente di Utenza

A

Può essere servita da una delle seguenti Aree di Localizzazione:

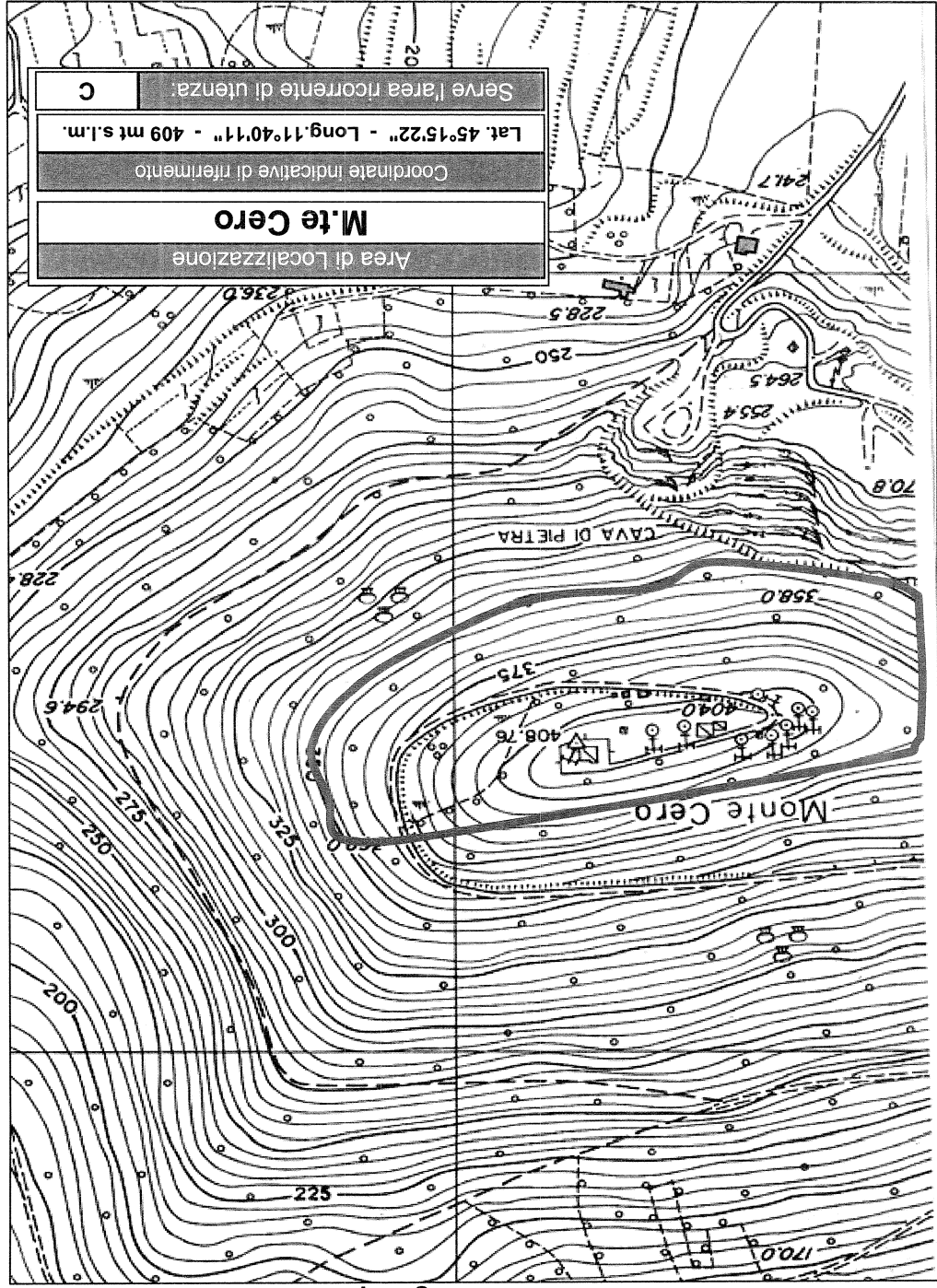
- ◆ M.te Grande
- ◆ M.te Madonna



Area Ricorrente di UtENZA

C

Può essere servita dalla seguente Area di Localizzazione: **M.te Cero** ♦



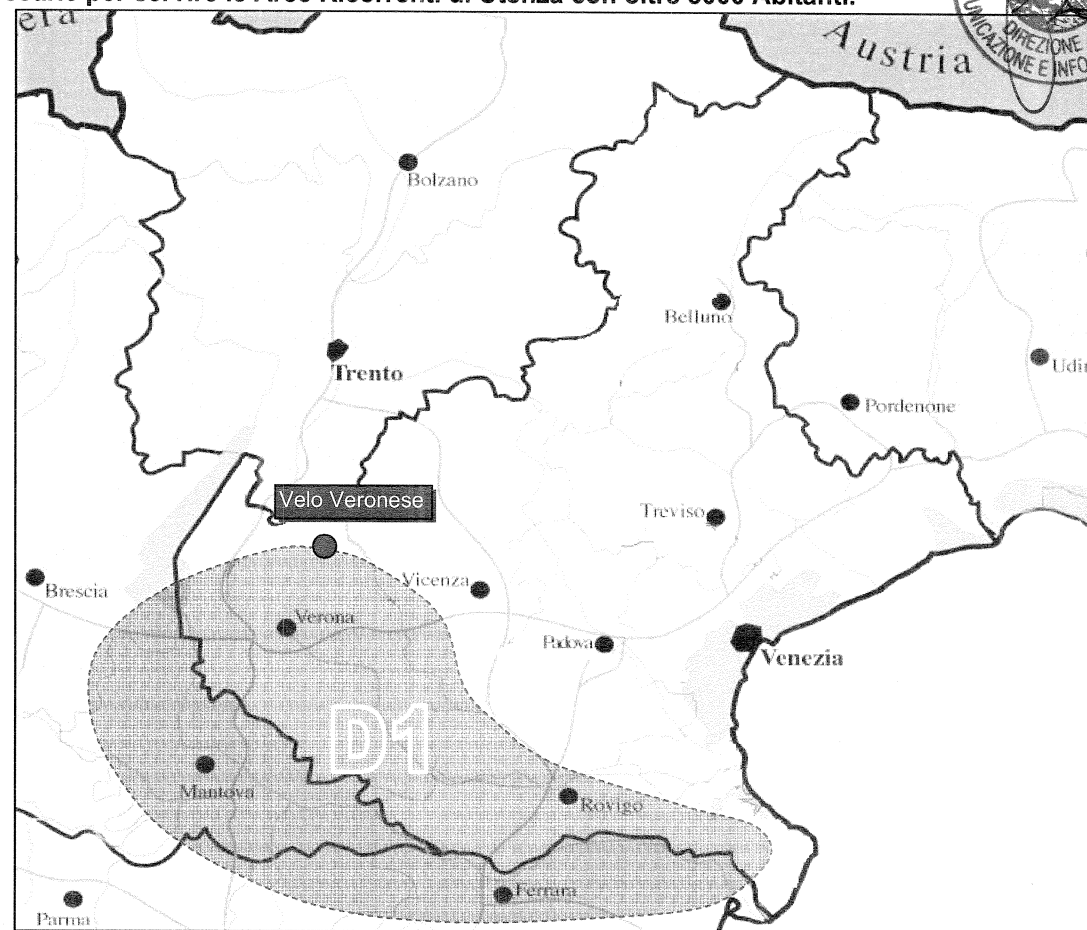
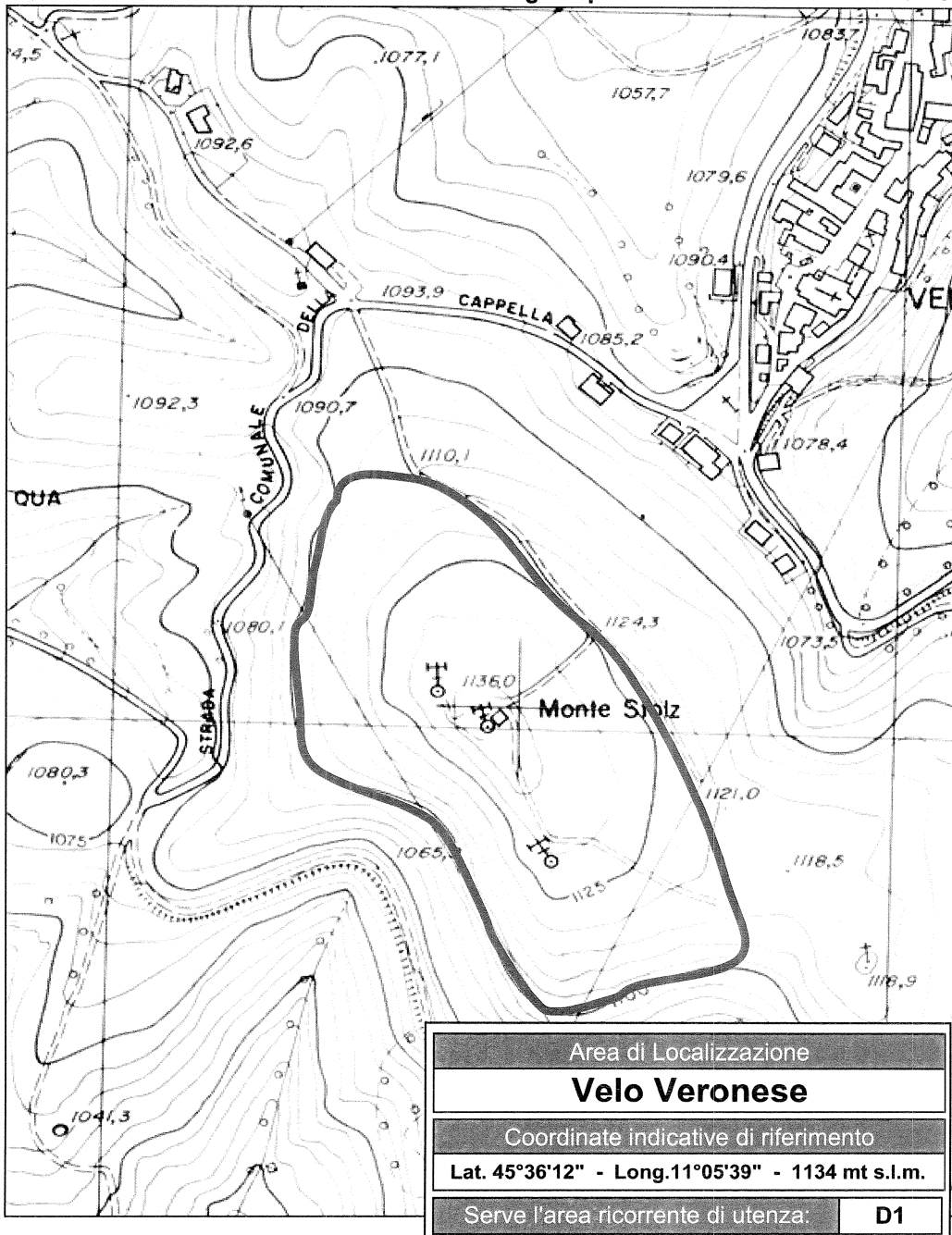
Area di Localizzazione	
M.te Cero	
Coordinate indicative di riferimento	
Lat. 45°15'22" - Long. 11°40'11" - 409 mt s.l.m.	
Serve l'area ricorrente di utenza	C

ALLEGATO A D.G.R. N. DEL

Area di Localizzazione degli impianti di diffusione televisiva necessarie per servire le Aree Ricorrenti di Utenza con oltre 5000 Abitanti.



Aree di Localizzazione degli impianti di diffusione televisiva necessarie per servire le Aree Ricorrenti di Utenza con oltre 5000 Abitanti.

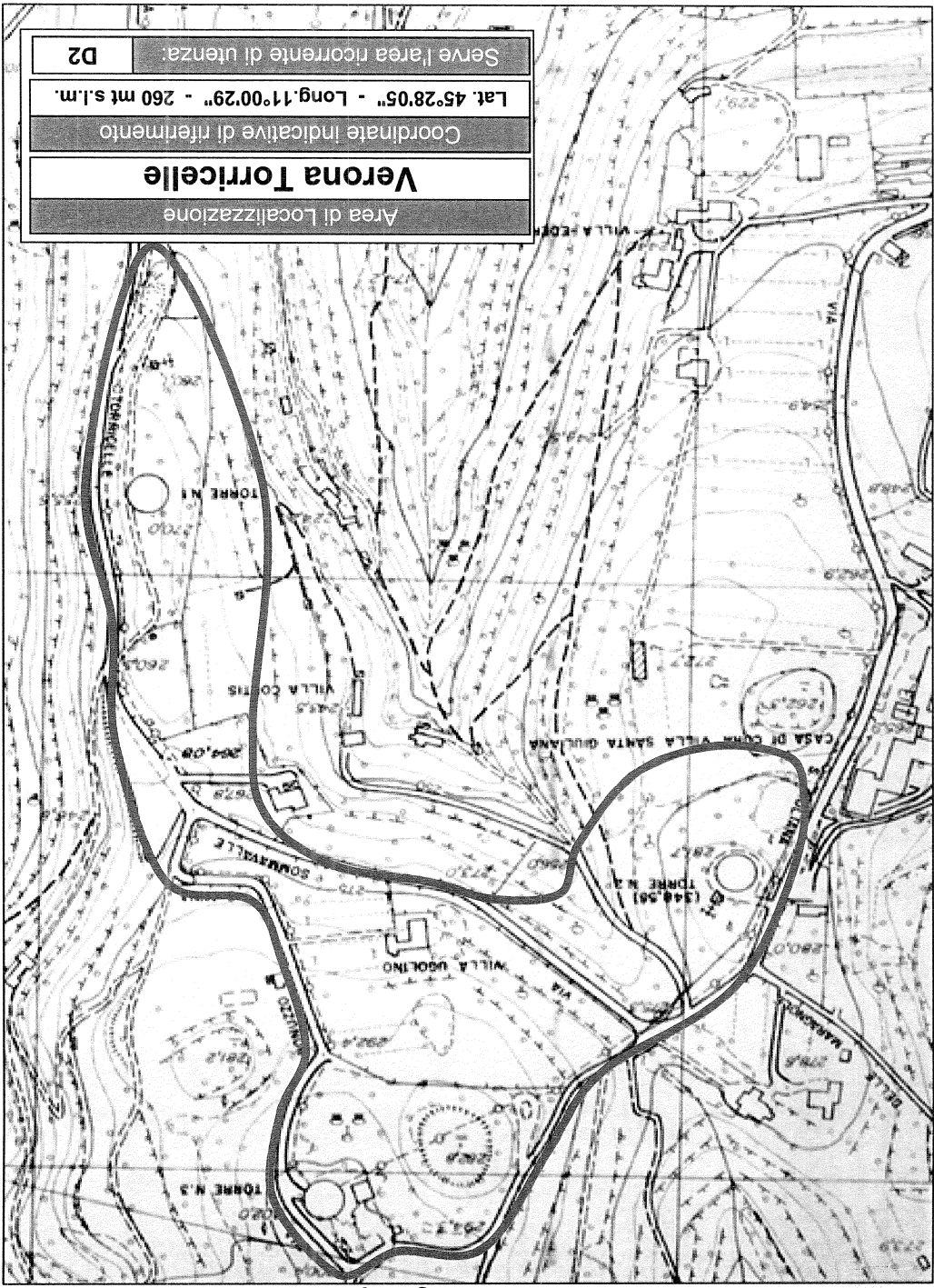


Area Ricorrente di Utenza **D1**

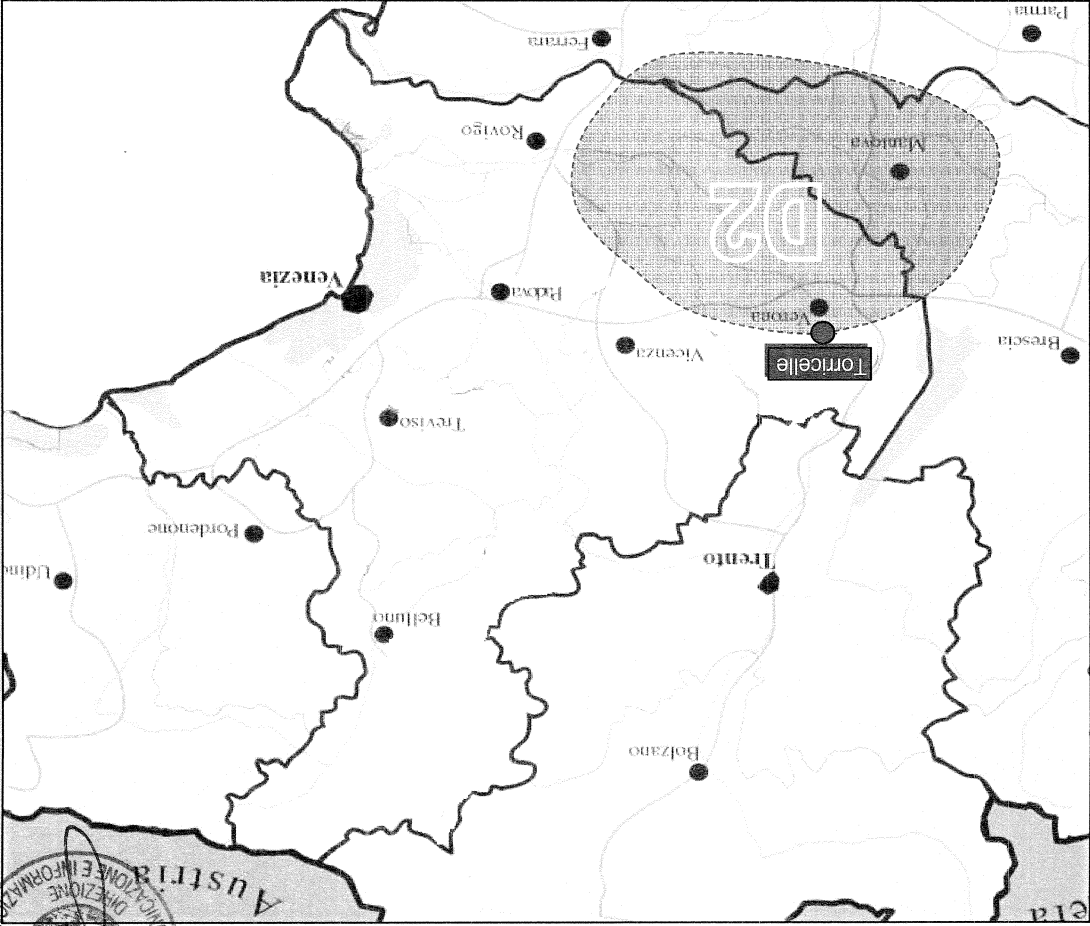
Può essere servita dalla seguente Area di Localizzazione:

◆ **Velo Veronese**

Area di Localizzazione degli impianti di diffusione televisiva necessarie per servire le Aree Ricorrenti di Utenza con oltre 5000 Abitanti.

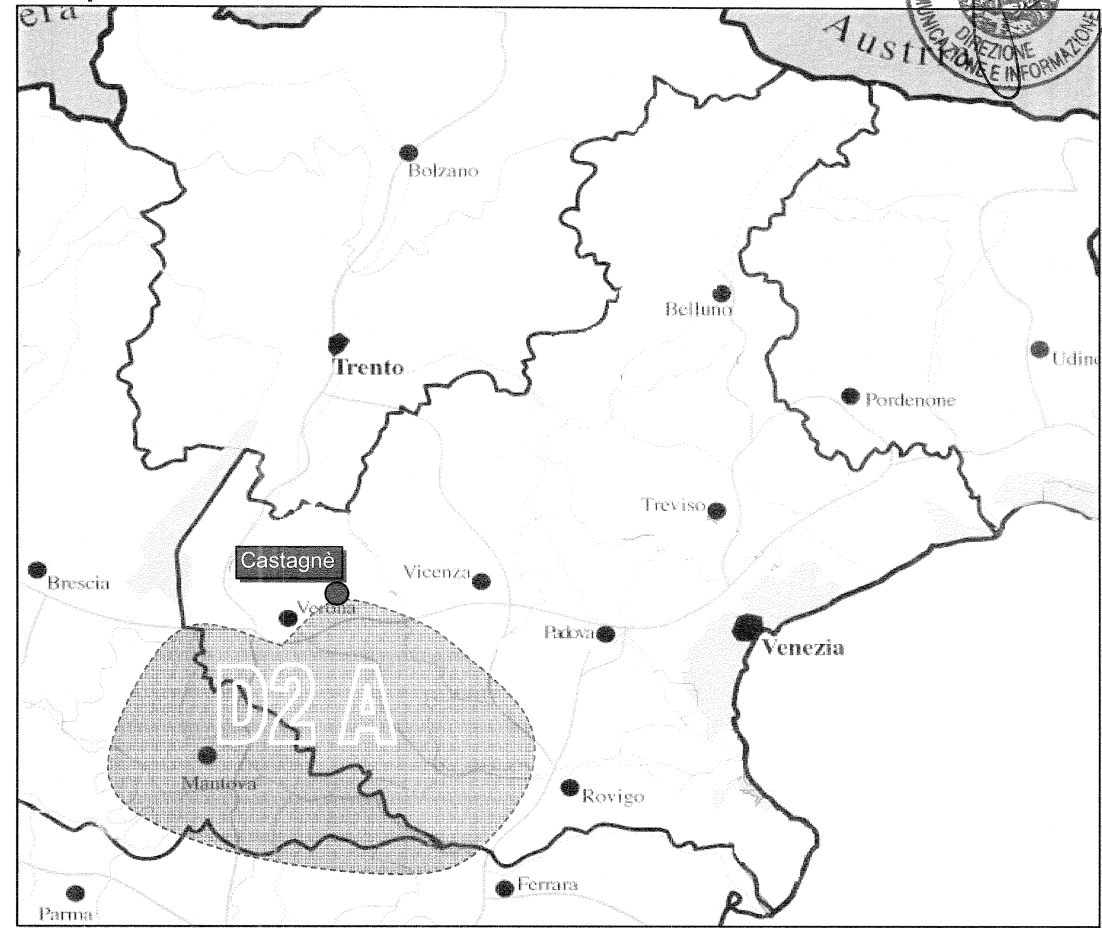
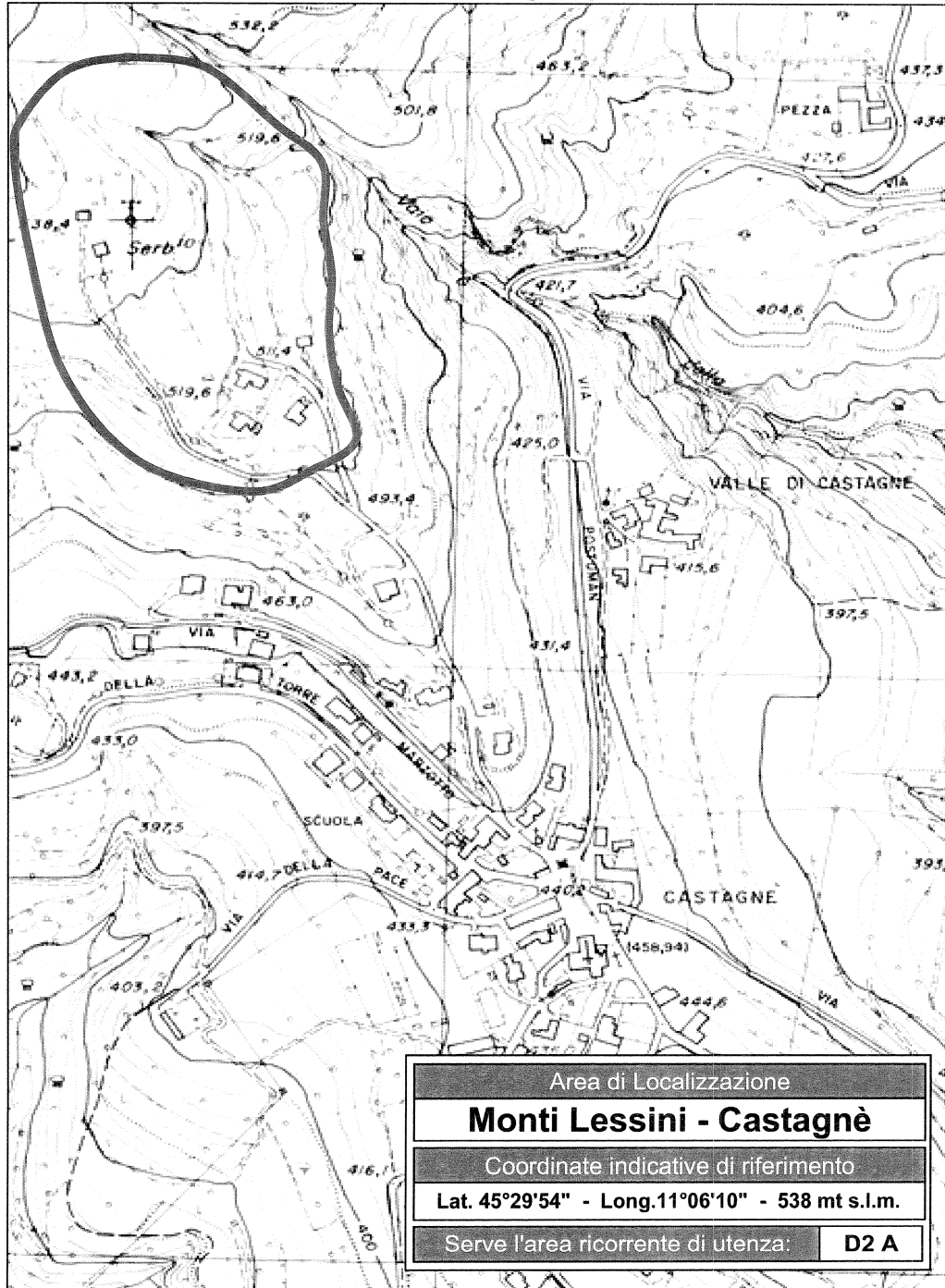


Area Ricorrente di Utenza D2



Può essere servita dalla seguente Area di Localizzazione:
◆ Verona Torricelle

Aree di Localizzazione degli impianti di diffusione televisiva necessarie per servire le Aree Ricorrenti di Utenza con oltre 5000 Abitanti.

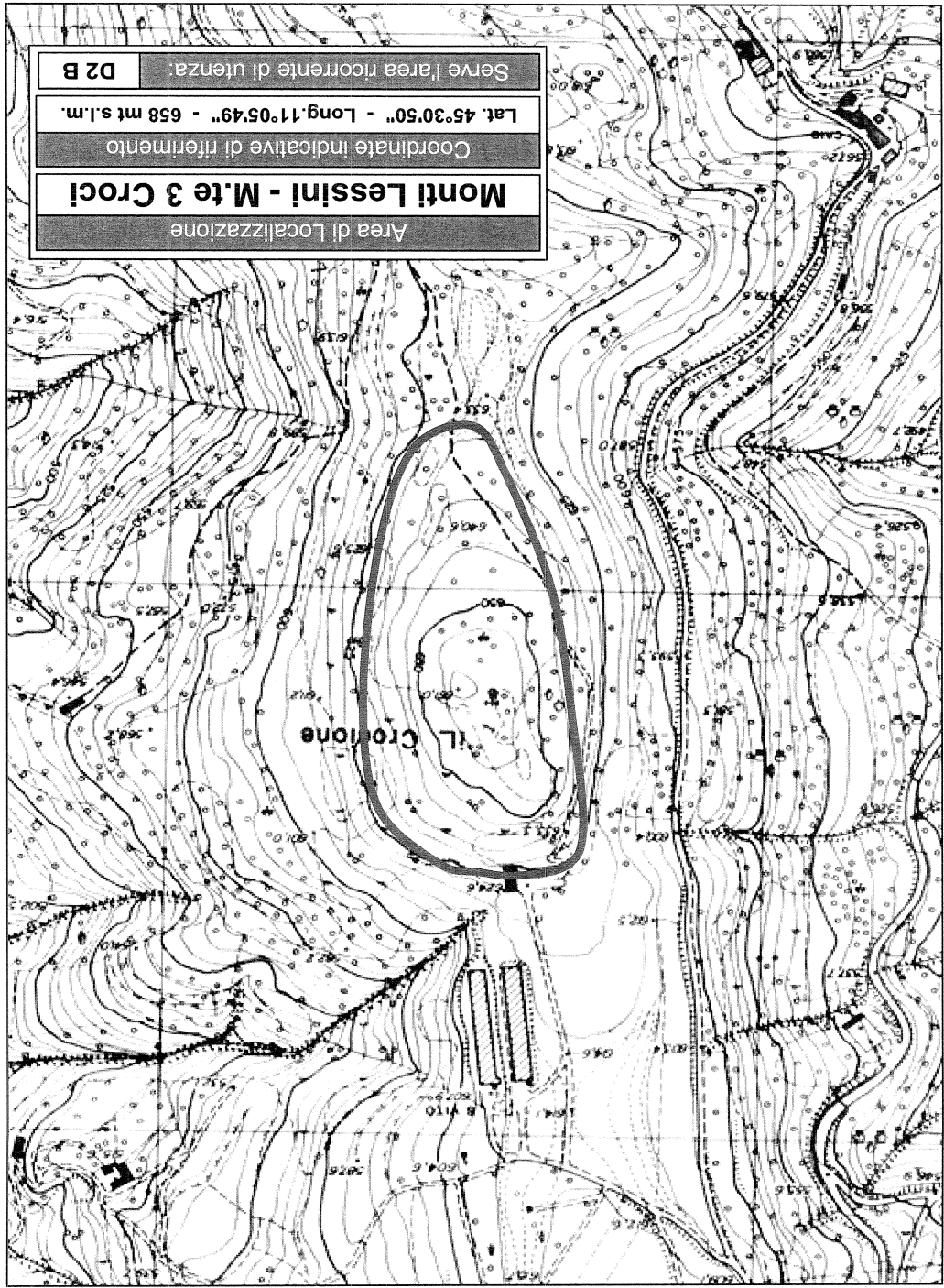


Area Ricorrente di Utenza **D2 A**

Può essere servita dalla seguente Area di Localizzazione:


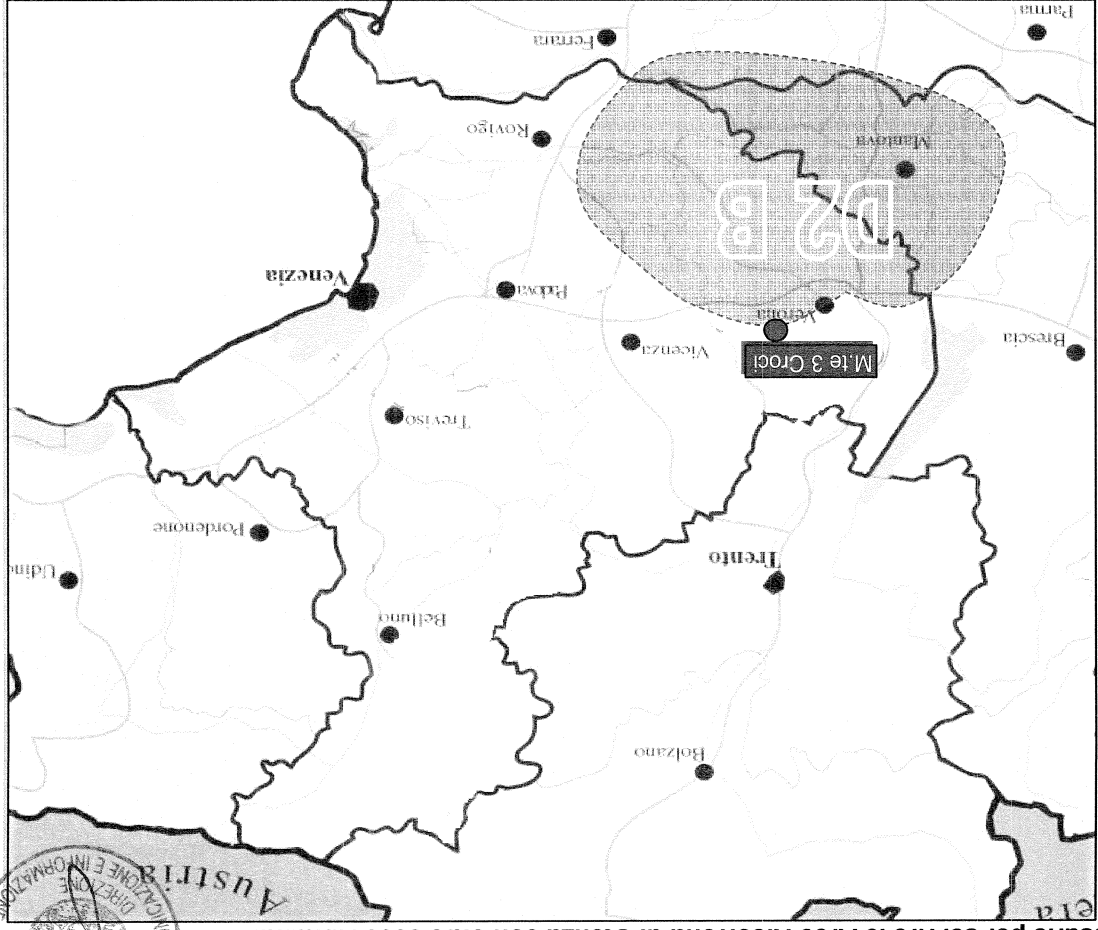
- ◆ **Monti Lessini - Castagnè**

Area di Localizzazione degli impianti di diffusione televisiva necessarie per servire le Aree Ricorrenti di Utenza con oltre 5000 Abitanti.



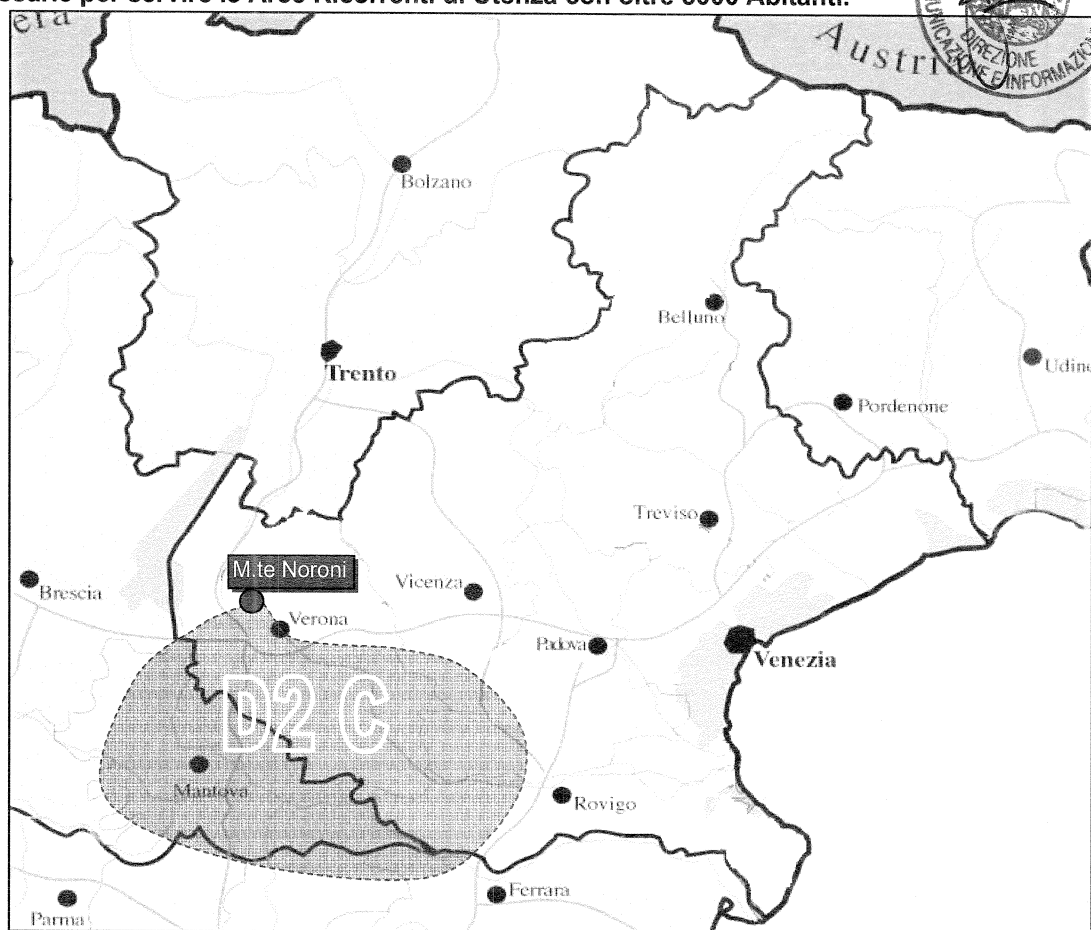
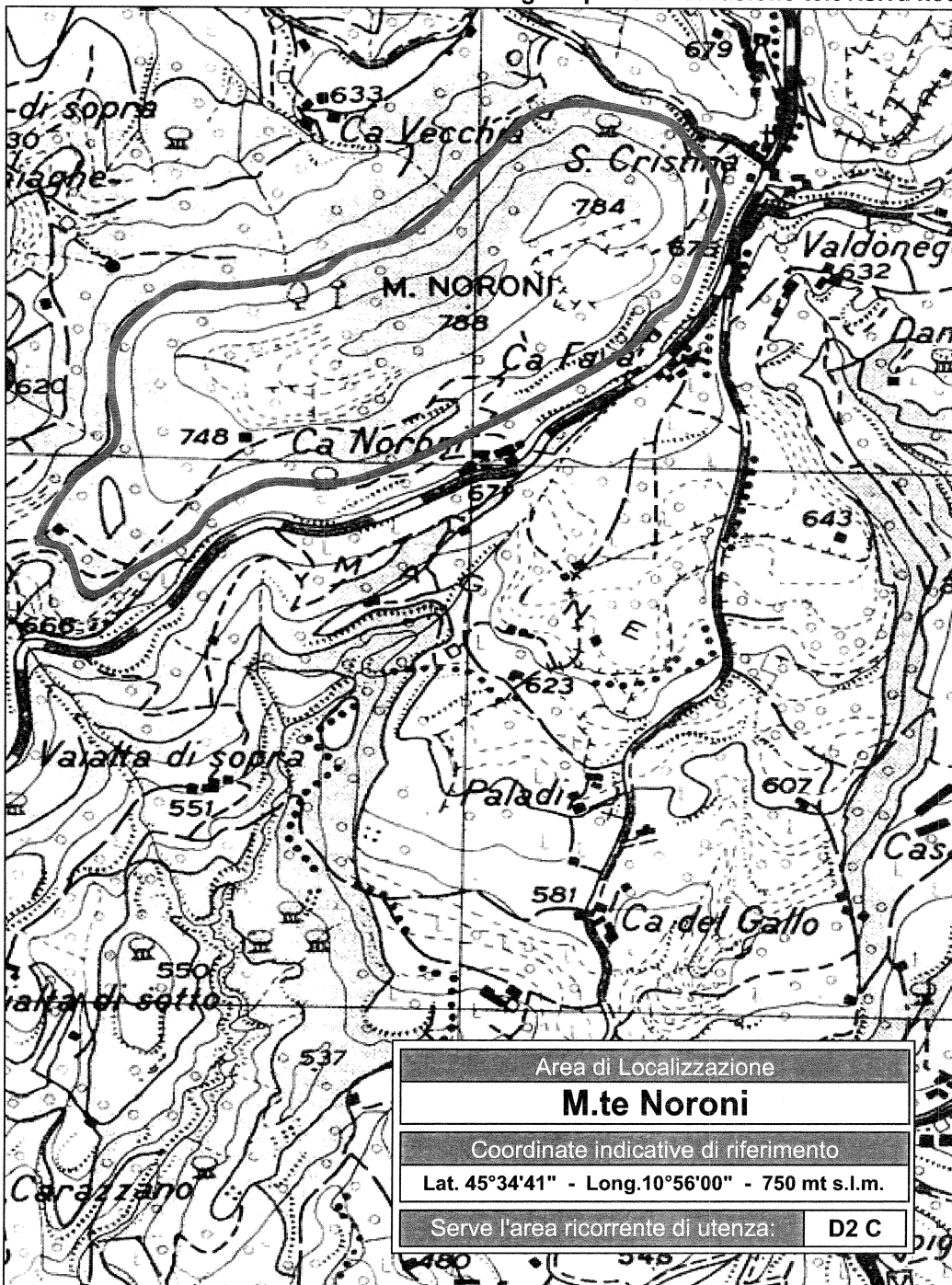
Area Ricorrente di Utenza **D2 B**

◆ **Monti Lessini - M.te 3 Croci**
Può essere servita dalla seguente Area di Localizzazione:





Aree di Localizzazione degli impianti di diffusione televisiva necessarie per servire le Aree Ricorrenti di Utenza con oltre 5000 Abitanti.

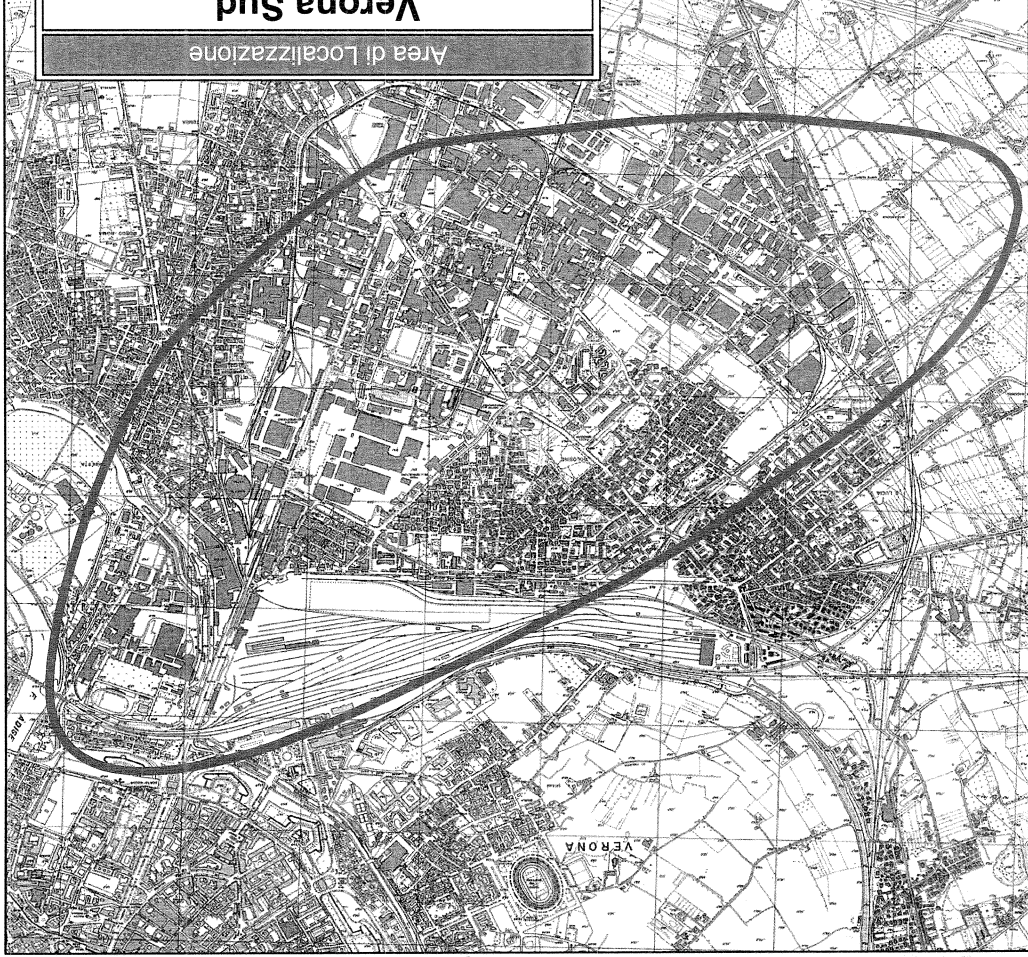


Area Ricorrente di Utenza D2 C

Può essere servita dalla seguente Area di Localizzazione:

◆ **M.te Noroni**

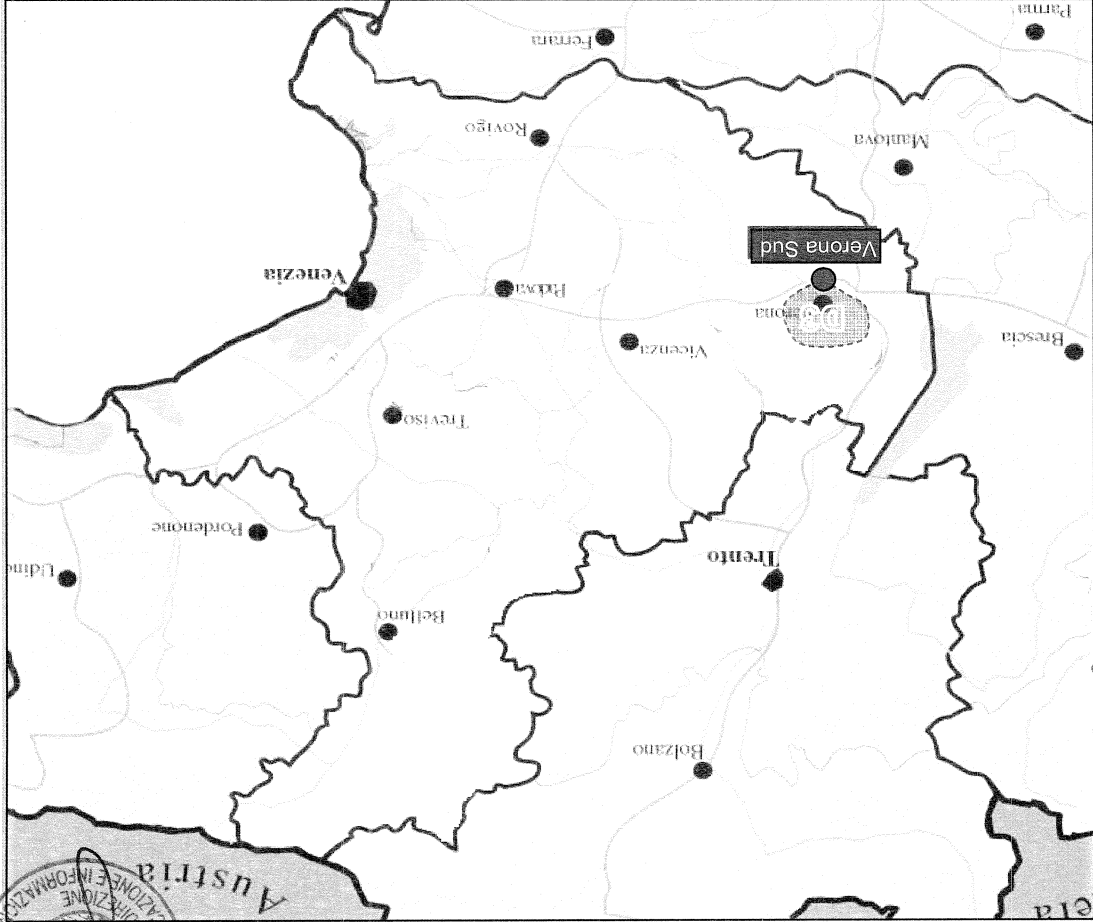
Are di Localizzazione degli impianti di diffusione televisiva necessarie per servire le Aree Ricorrenti di Utenza con oltre 5000 Abitanti.




Area di Localizzazione	
Verona Sud	
Coordinate indicative di riferimento	
Lat. 45°24'33" - Long. 10°58'37" - 60 mt s.l.m.	
Serve l'area ricorrente di utenza.	
D3	

Area Ricorrente di Utenza

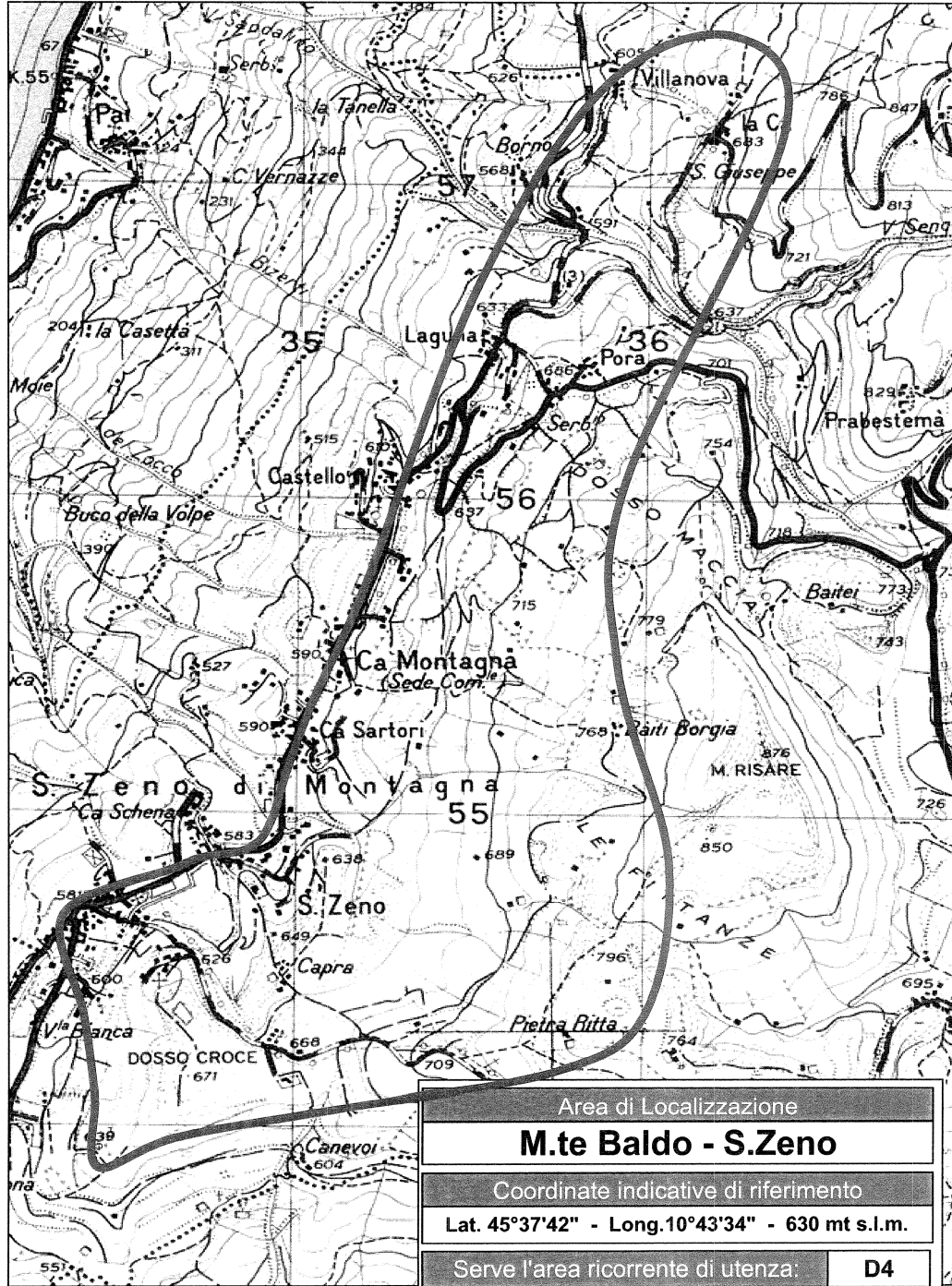
D3



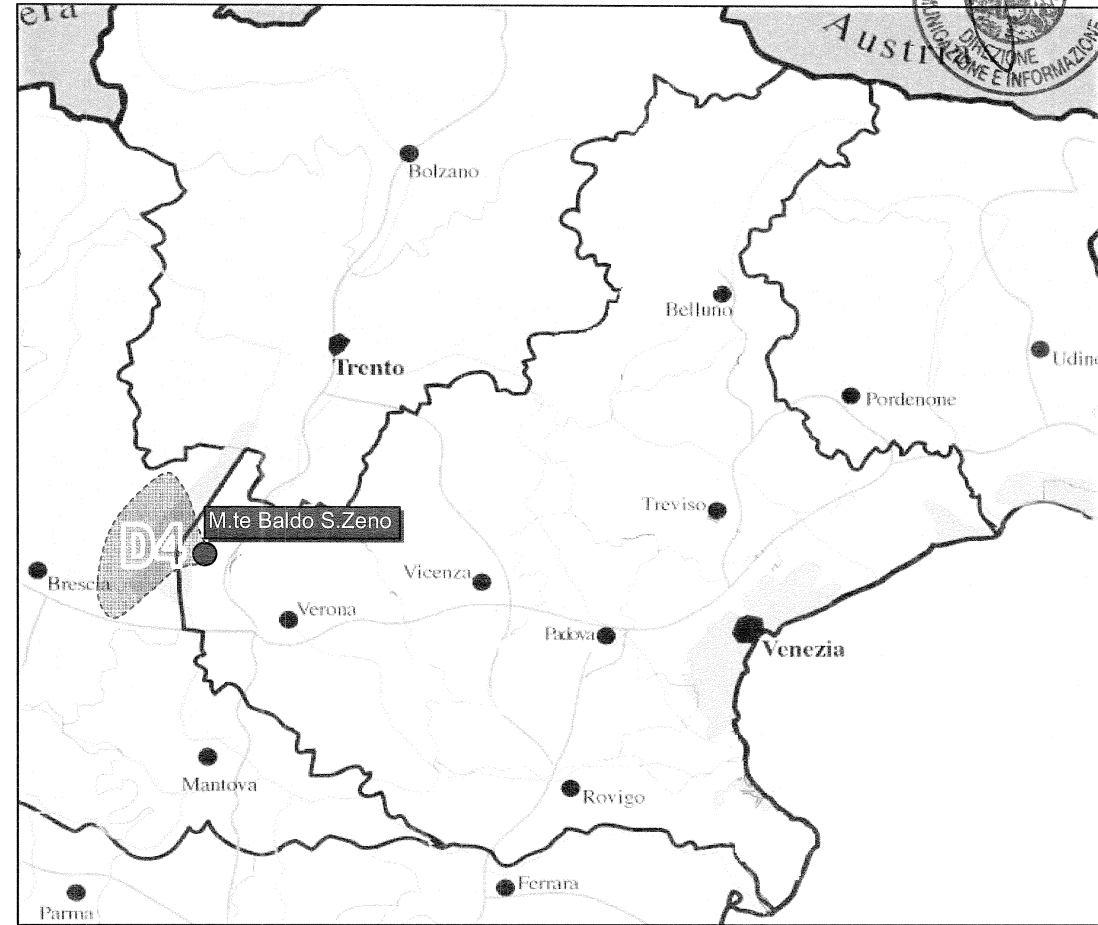
Può essere servita dalla seguente Area di Localizzazione:
◆ Verona Sud



Aree di Localizzazione degli impianti di diffusione televisiva necessarie per servire le Aree Ricorrenti di Utenza con oltre 5000 Abitanti.



Area di Localizzazione	
M.te Baldo - S.Zeno	
Coordinate indicative di riferimento	
Lat. 45°37'42" - Long.10°43'34" - 630 mt s.l.m.	
Serve l'area ricorrente di utenza:	D4

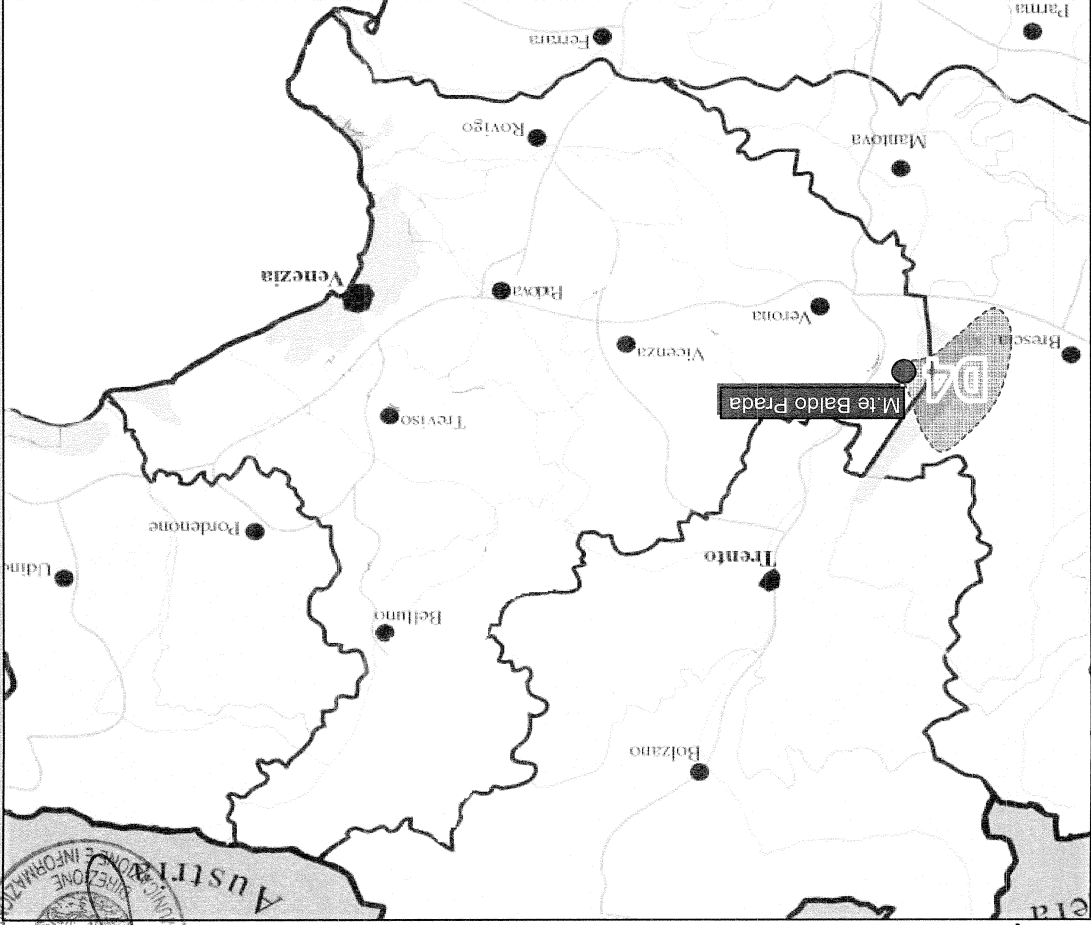



Area Ricorrente di Utenza D4

Può essere servita da una delle seguenti Aree di Localizzazione:

- ◆ M.te Baldo - S.Zeno
- ◆ M.te Baldo - Prada

Area di Localizzazione degli impianti di diffusione televisiva necessarie per servire le Aree Ricorrenti di Utenza con oltre 5000 Abitanti.

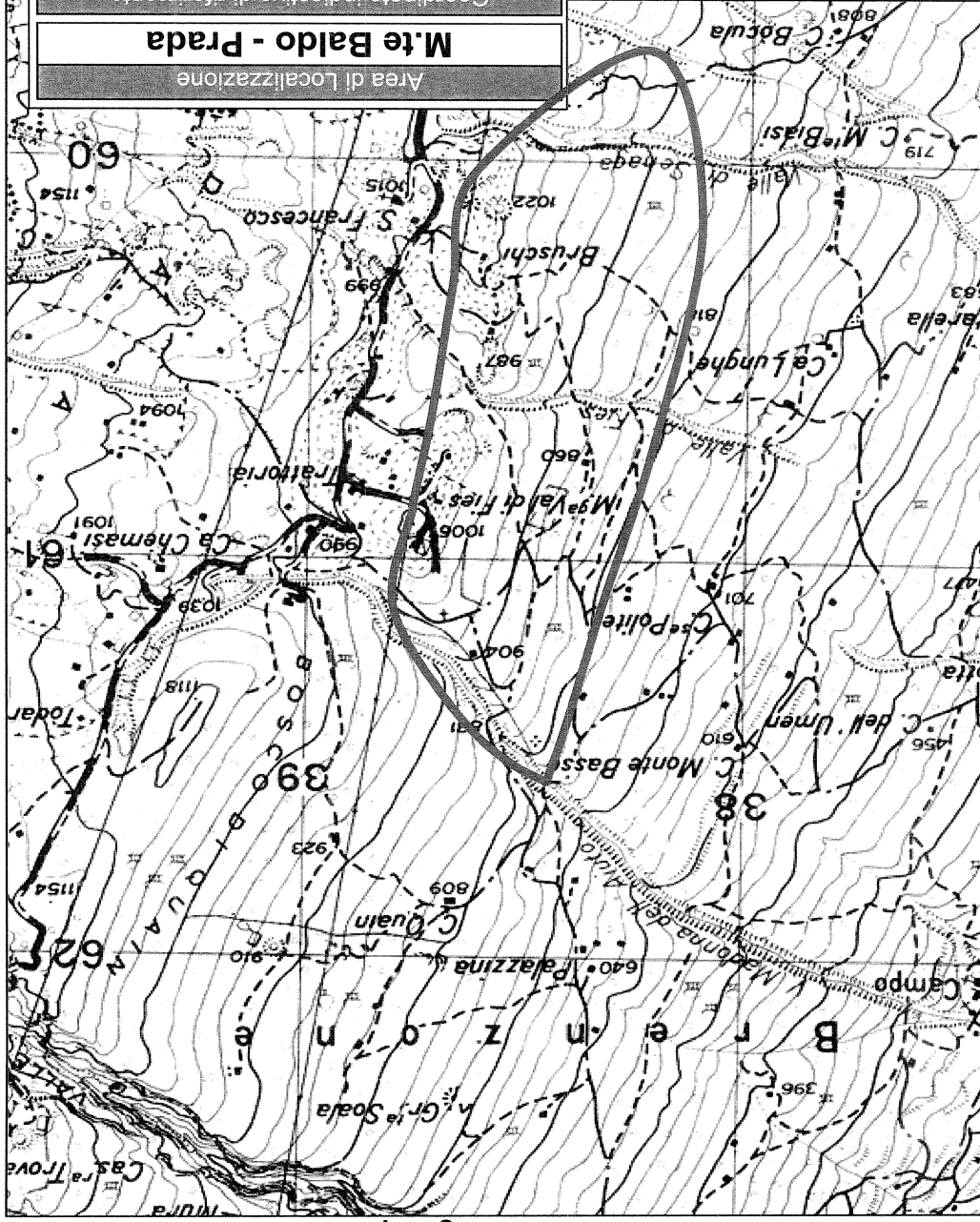


Area Ricorrente di Utenza

D4

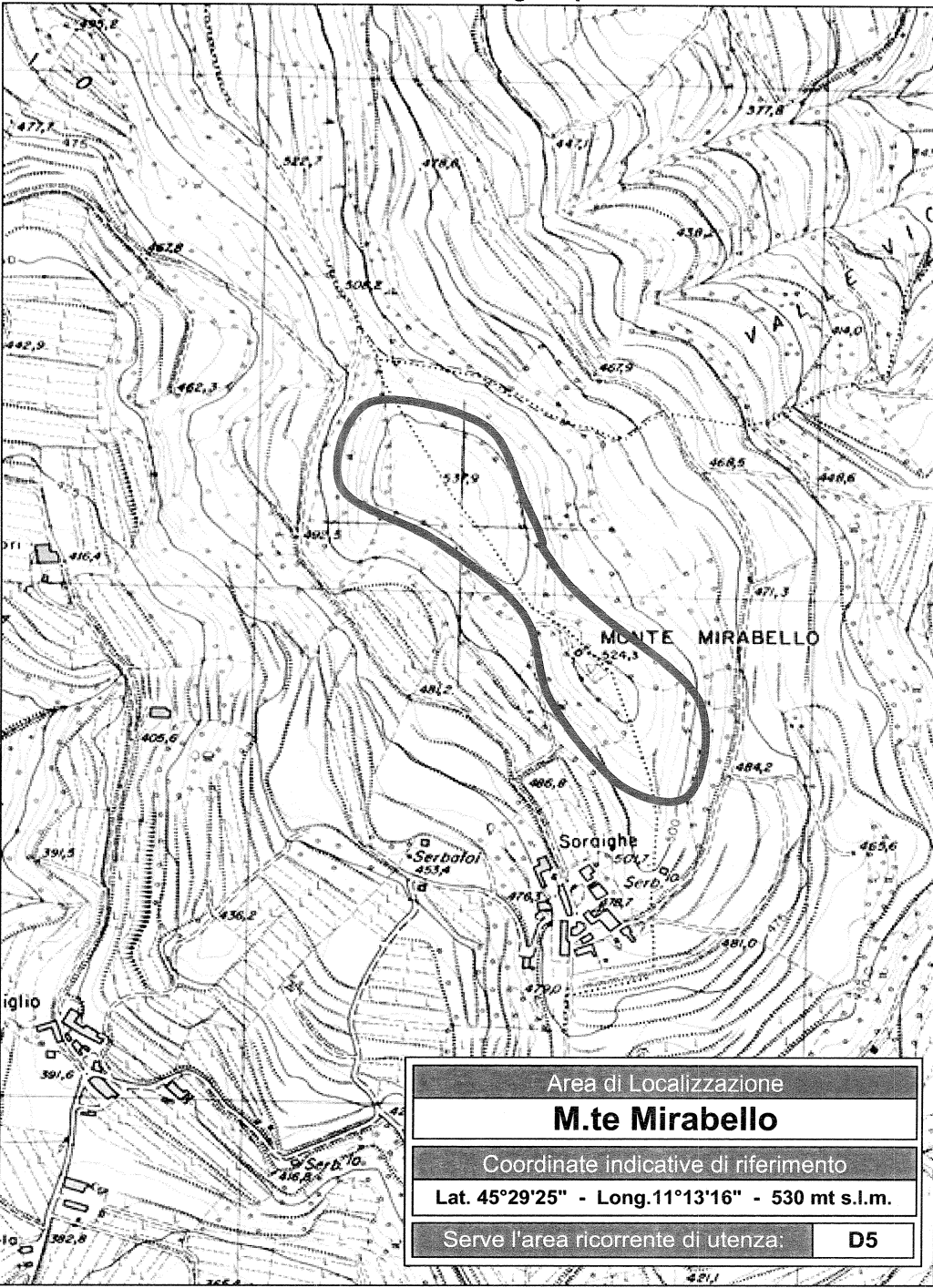

Può essere servita da una delle seguenti Aree di Localizzazione:

- ◆ M.te Baldo - Prada
- ◆ M.te Baldo - S.Zeno

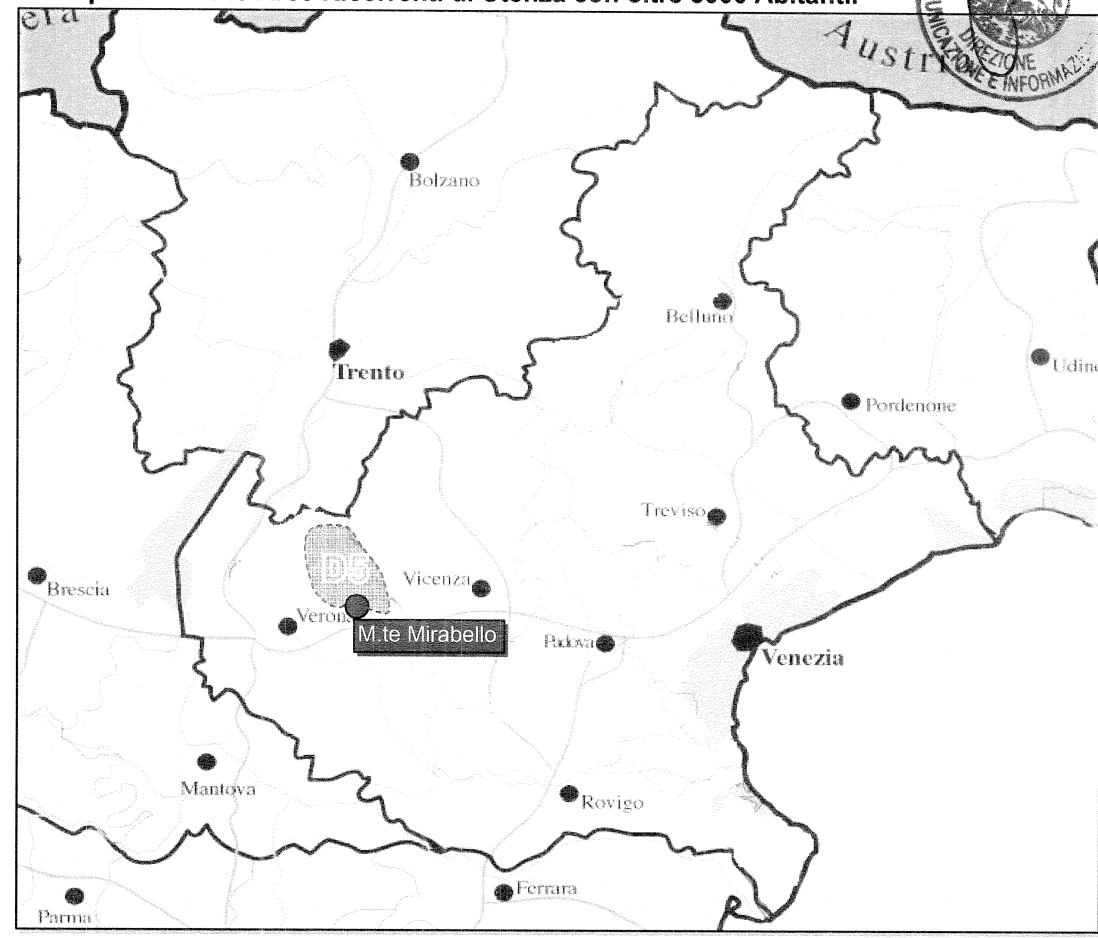


Area di Localizzazione
M.te Baldo - Prada
Coordinate indicative di riferimento
Lat. 45°41'08" - Long. 10°46'50" - 986 mt s.l.m.
Serve l'area ricorrente di utenza
D4

Aree di Localizzazione degli impianti di diffusione televisiva necessarie per servire le Aree Ricorrenti di Utenza con oltre 5000 Abitanti.



Area di Localizzazione	
M.te Mirabello	
Coordinate indicative di riferimento	
Lat. 45°29'25" - Long. 11°13'16" - 530 mt s.l.m.	
Serve l'area ricorrente di utenza:	D5

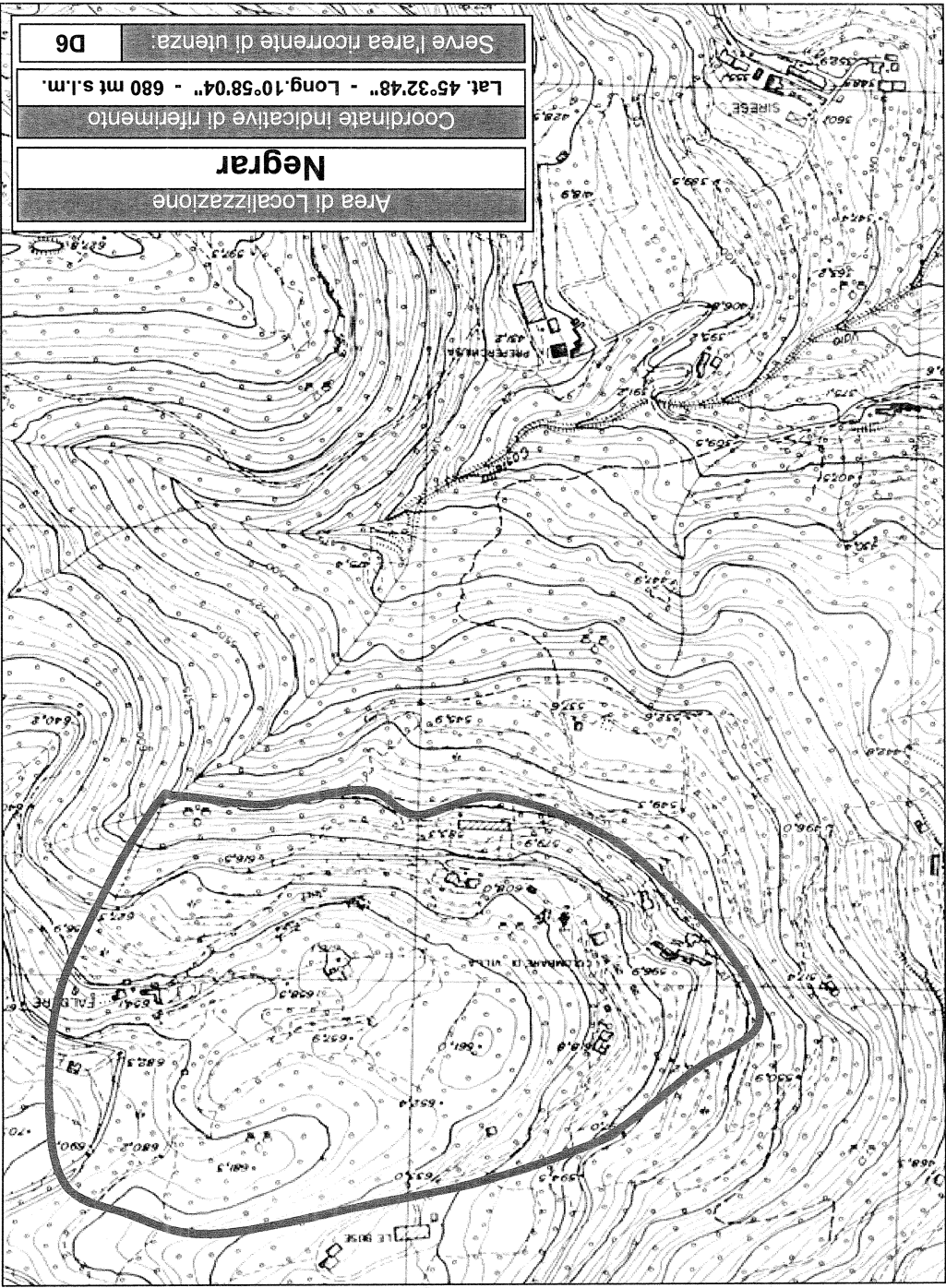


Area Ricorrente di Utenza D5

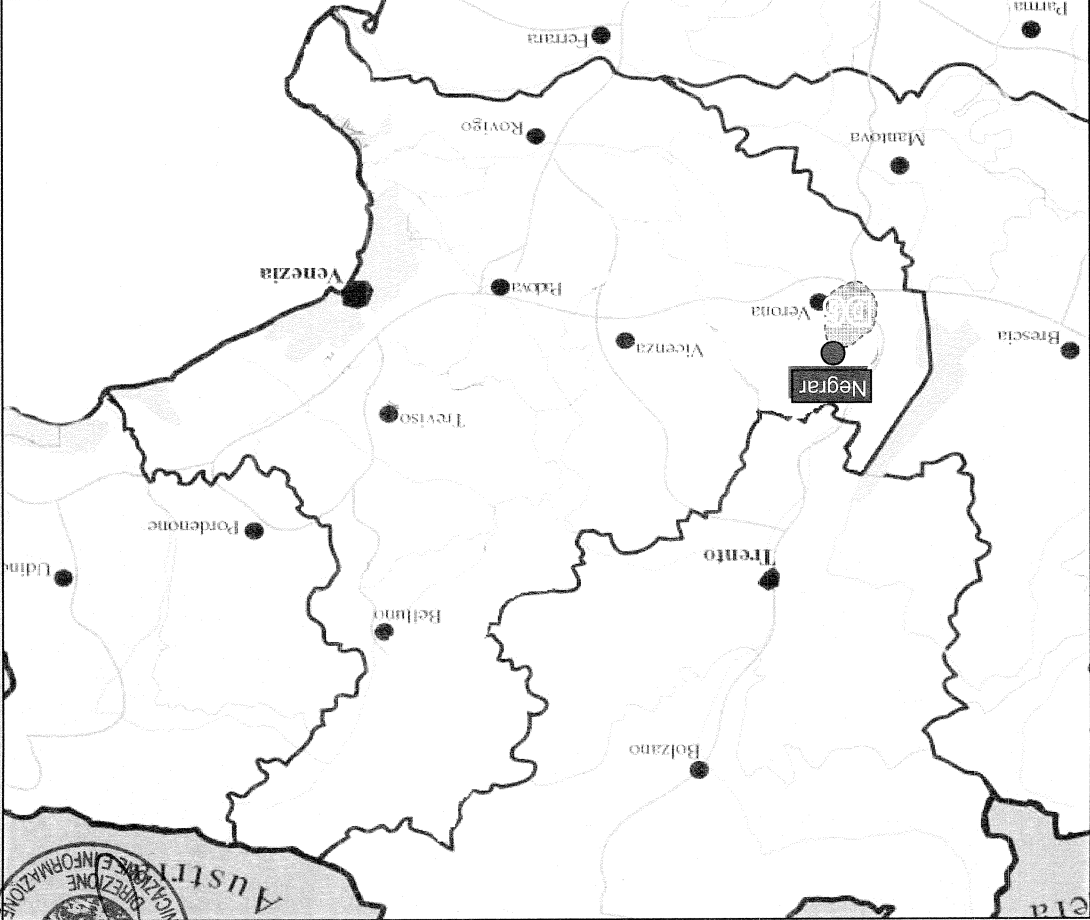
Può essere servita dalla seguente Area di Localizzazione:

◆ **M.te Mirabello**

Area di Localizzazione degli impianti di diffusione televisiva necessarie per servire le Aree Ricorrenti di Utenza con oltre 5000 Abitanti.



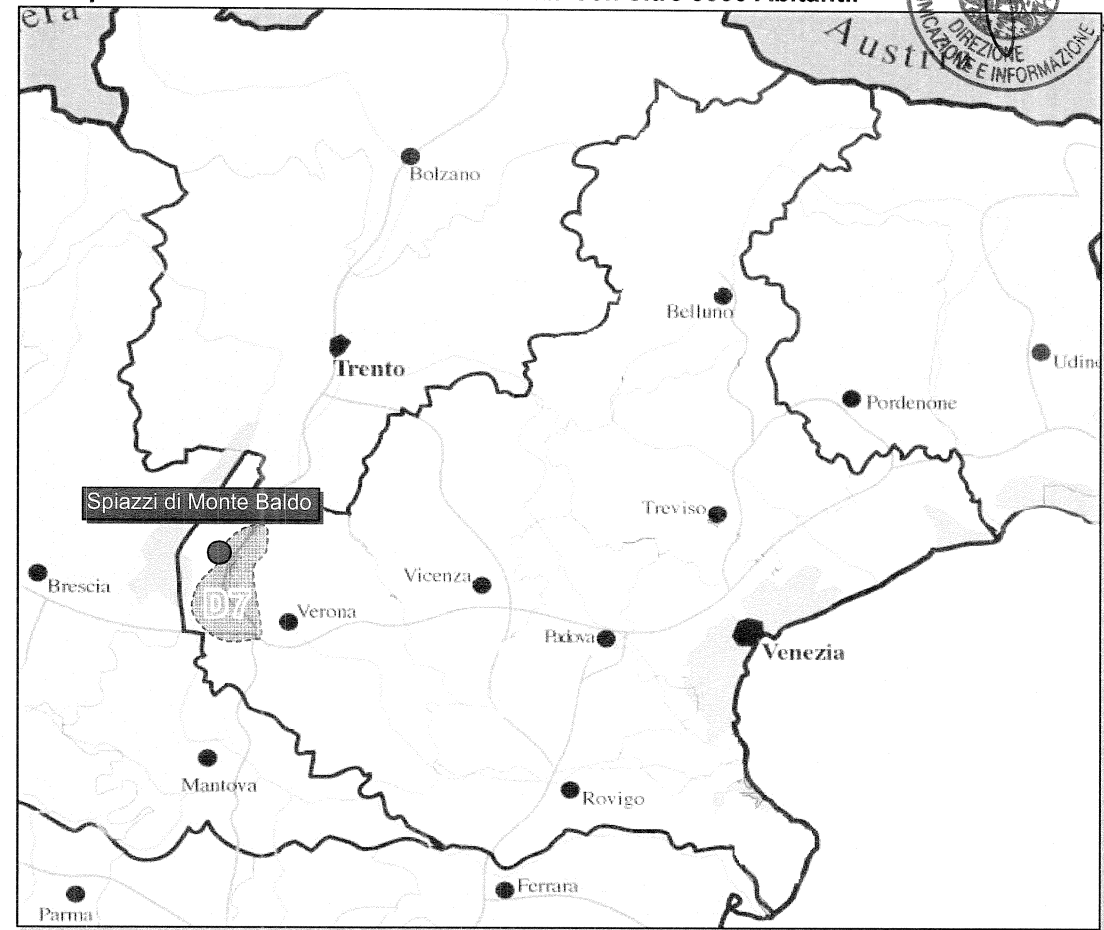
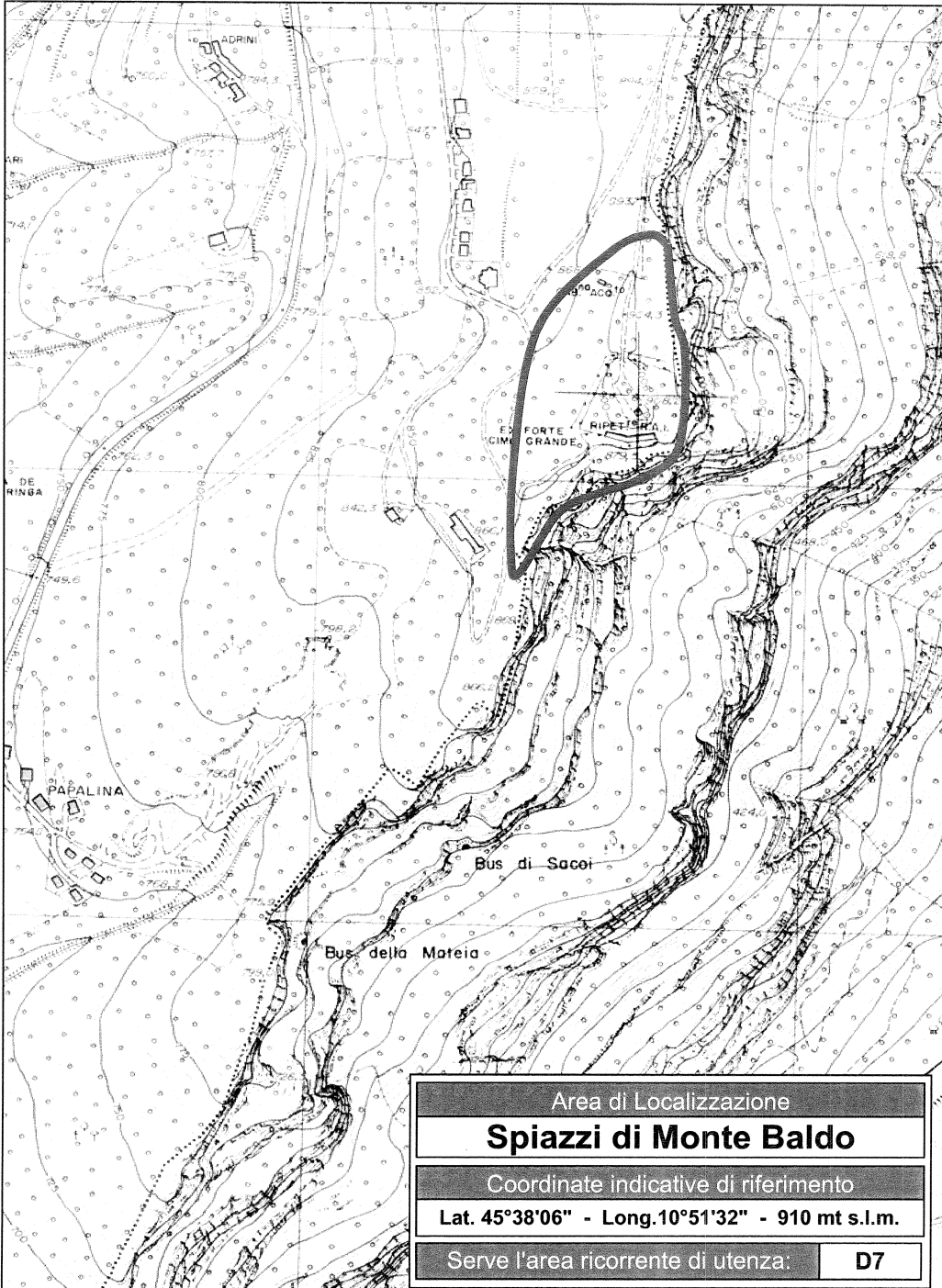

Area Ricorrente di Utenza D6



Può essere servita dalla seguente Area di Localizzazione:
◆ **Negrar**



Aree di Localizzazione degli impianti di diffusione televisiva necessarie per servire le Aree Ricorrenti di Utenza con oltre 5000 Abitanti.

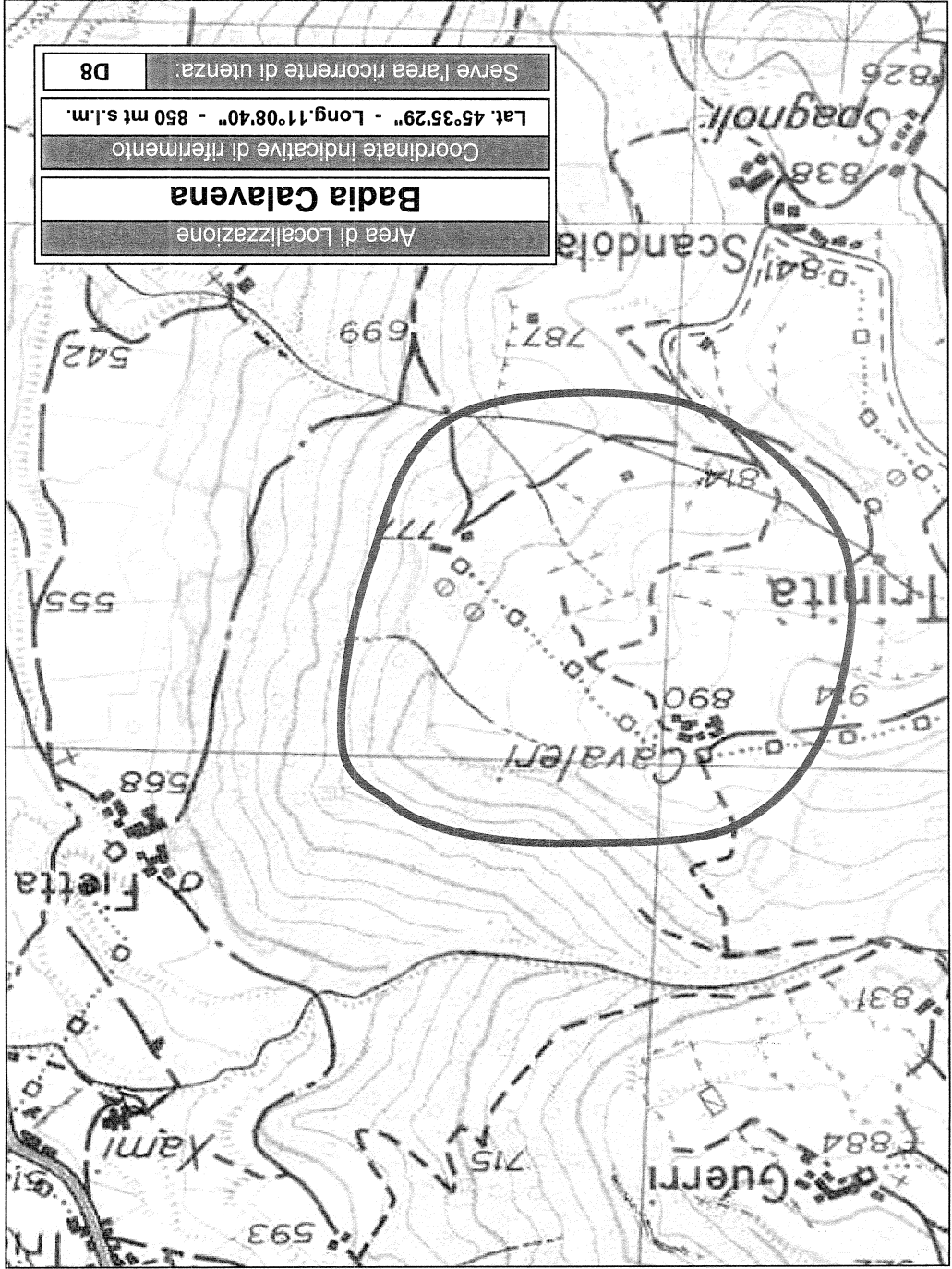


Area Ricorrente di Utenza D7

Può essere servita dalla seguente Area di Localizzazione:

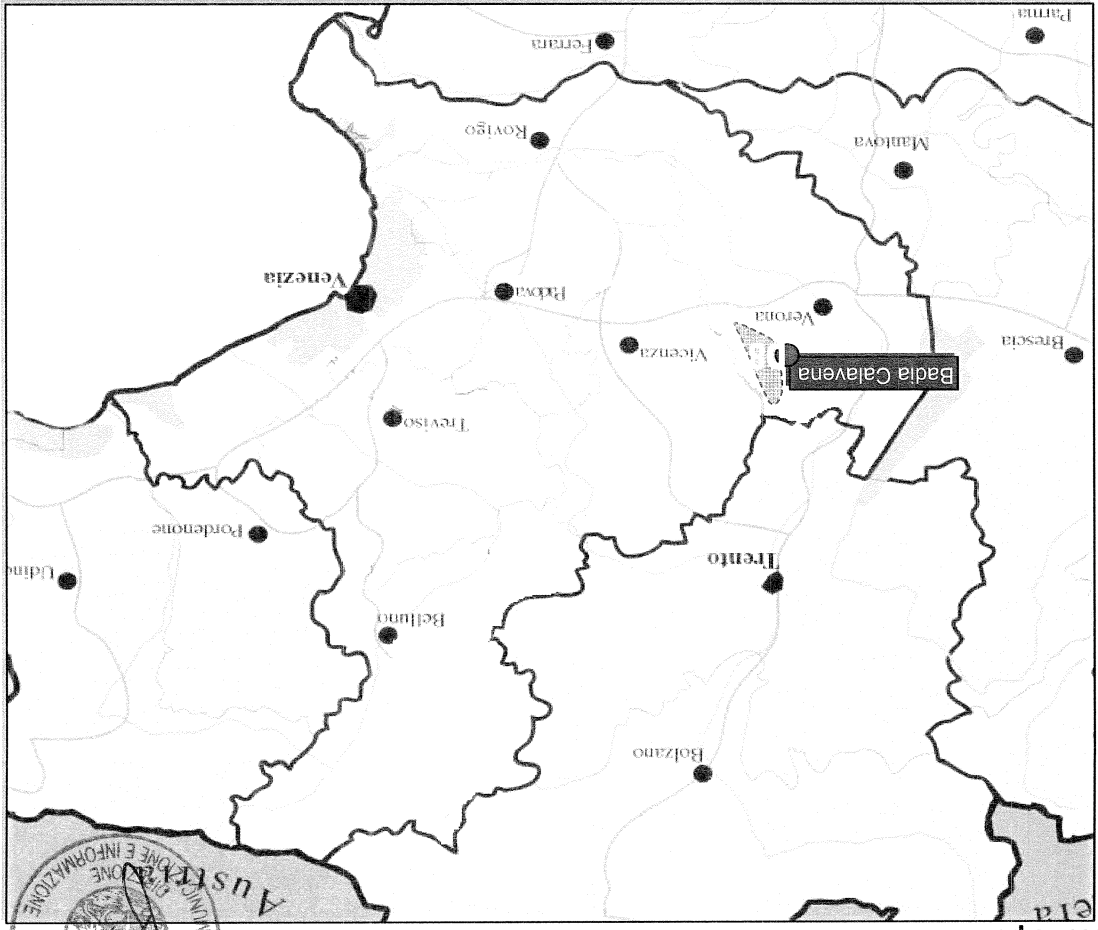
- ◆ Spiazzi di Monte Baldo

Area di Localizzazione degli impianti di diffusione televisiva necessarie per servire le Aree Ricorrenti di Utenza con oltre 5000 Abitanti.



Area Ricorrente di Utenza

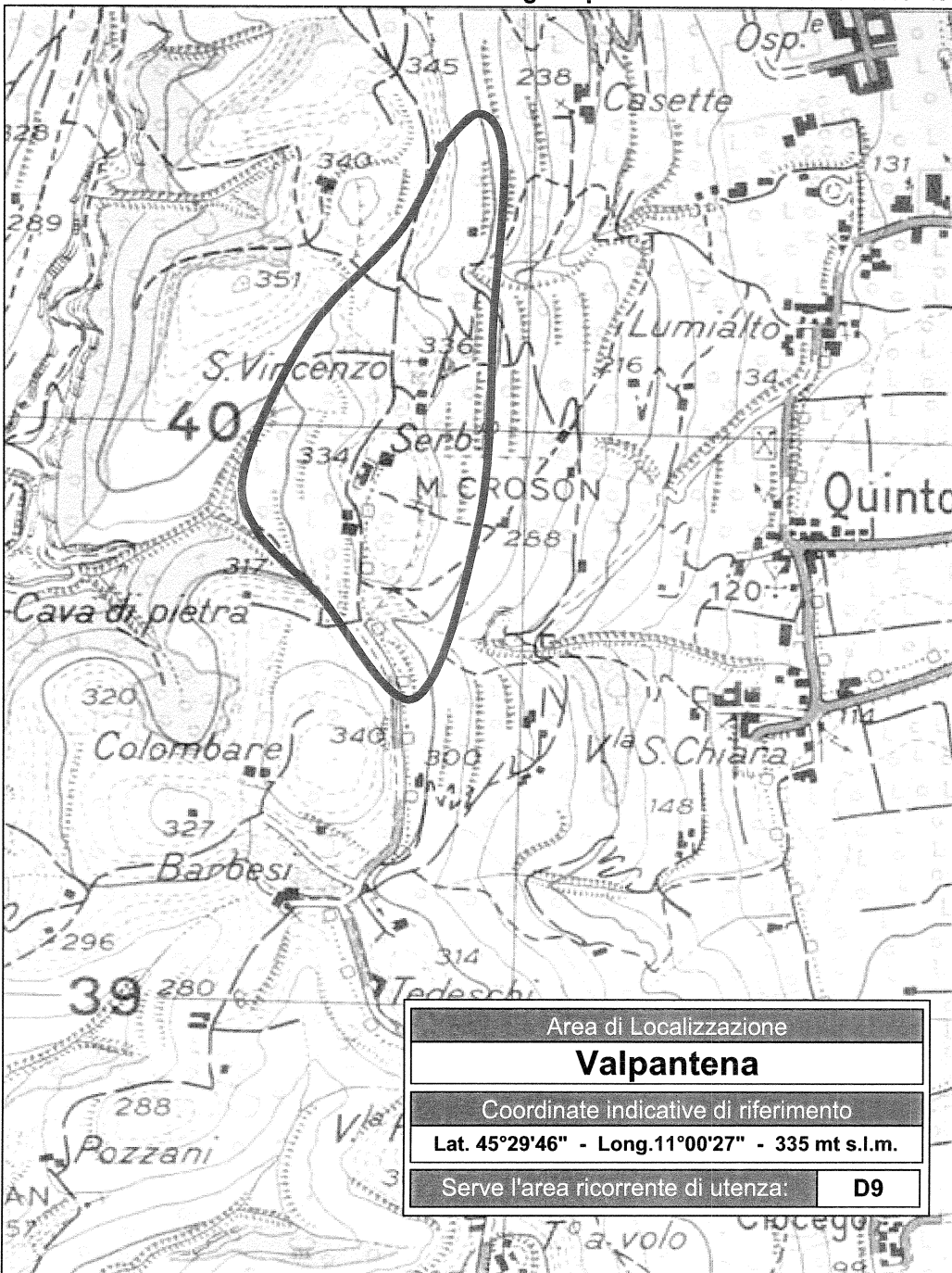
D8



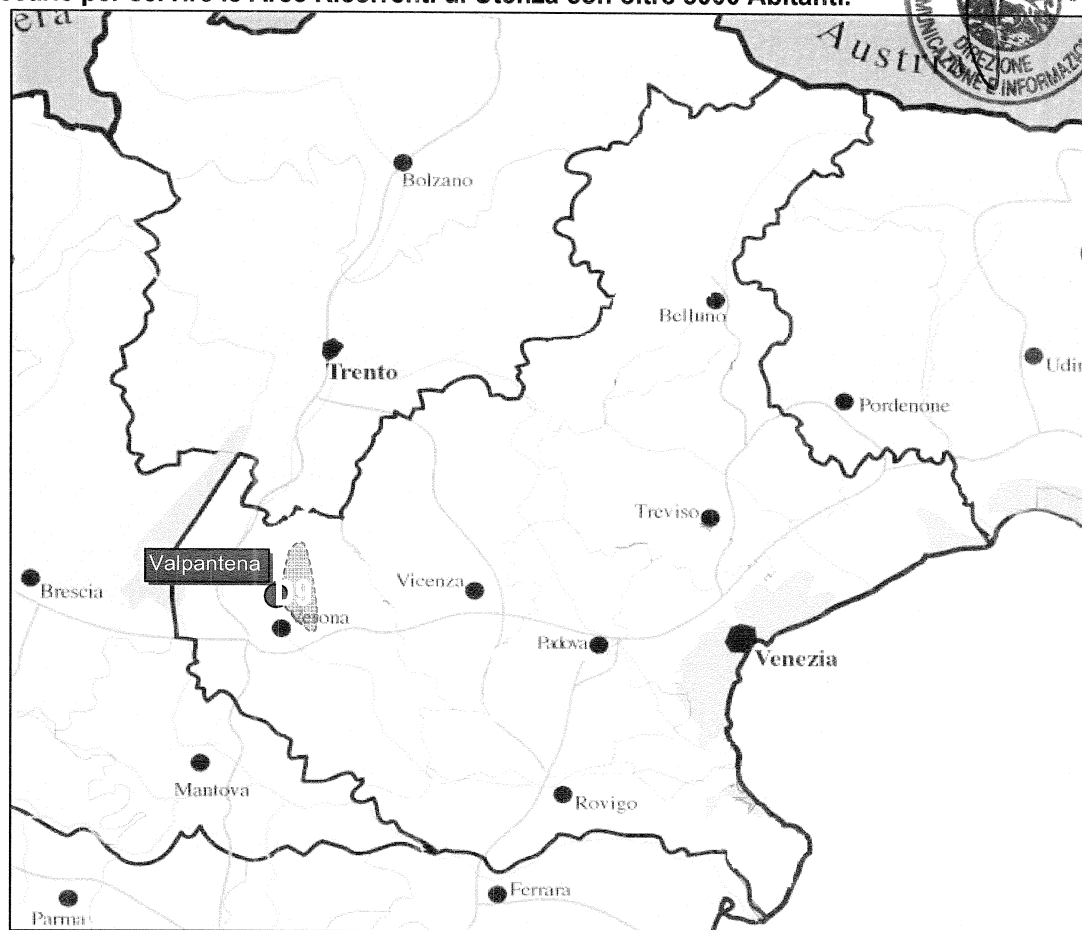
Può essere servita dalla seguente Area di Localizzazione: **◆ Badia Calavena**



Aree di Localizzazione degli impianti di diffusione televisiva necessarie per servire le Aree Ricorrenti di Utenza con oltre 5000 Abitanti.



Area di Localizzazione	
Valpantena	
Coordinate indicative di riferimento	
Lat. 45°29'46" - Long. 11°00'27" - 335 mt s.l.m.	
Serve l'area ricorrente di utenza:	D9

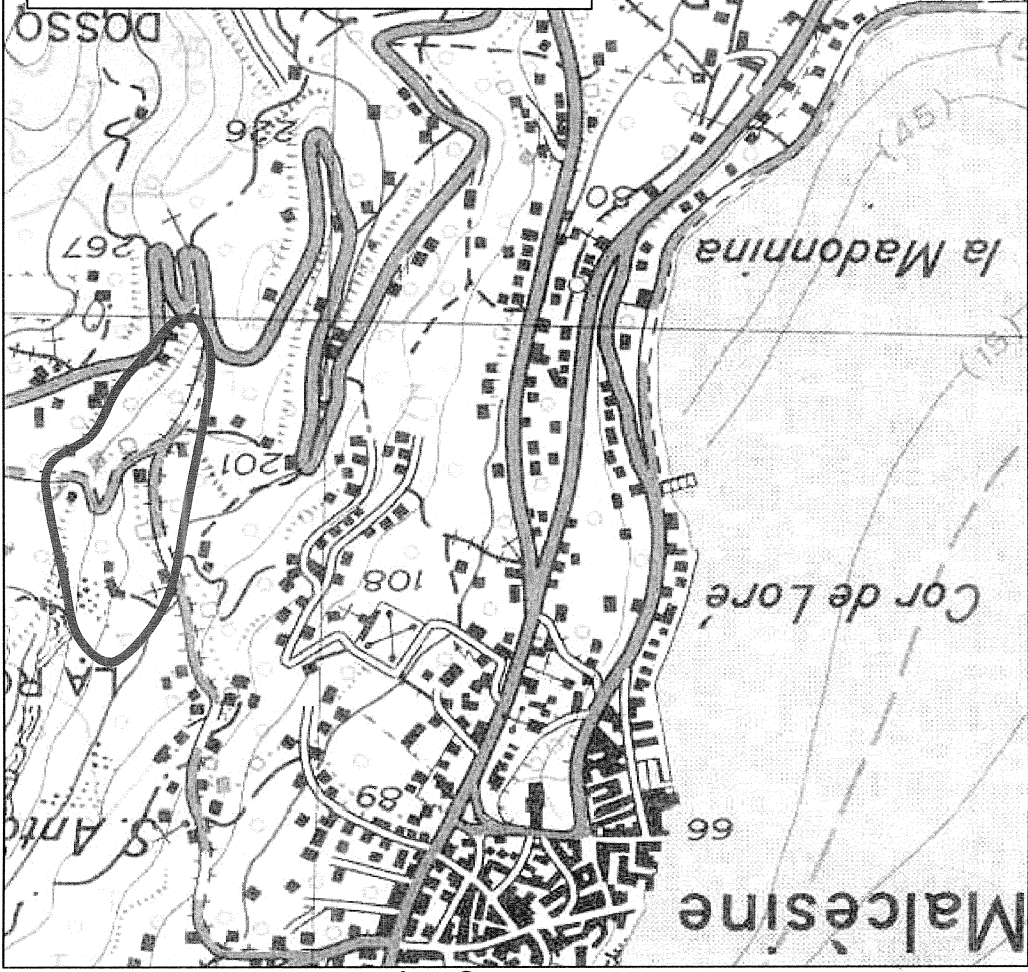


Area Ricorrente di Utenza **D9**

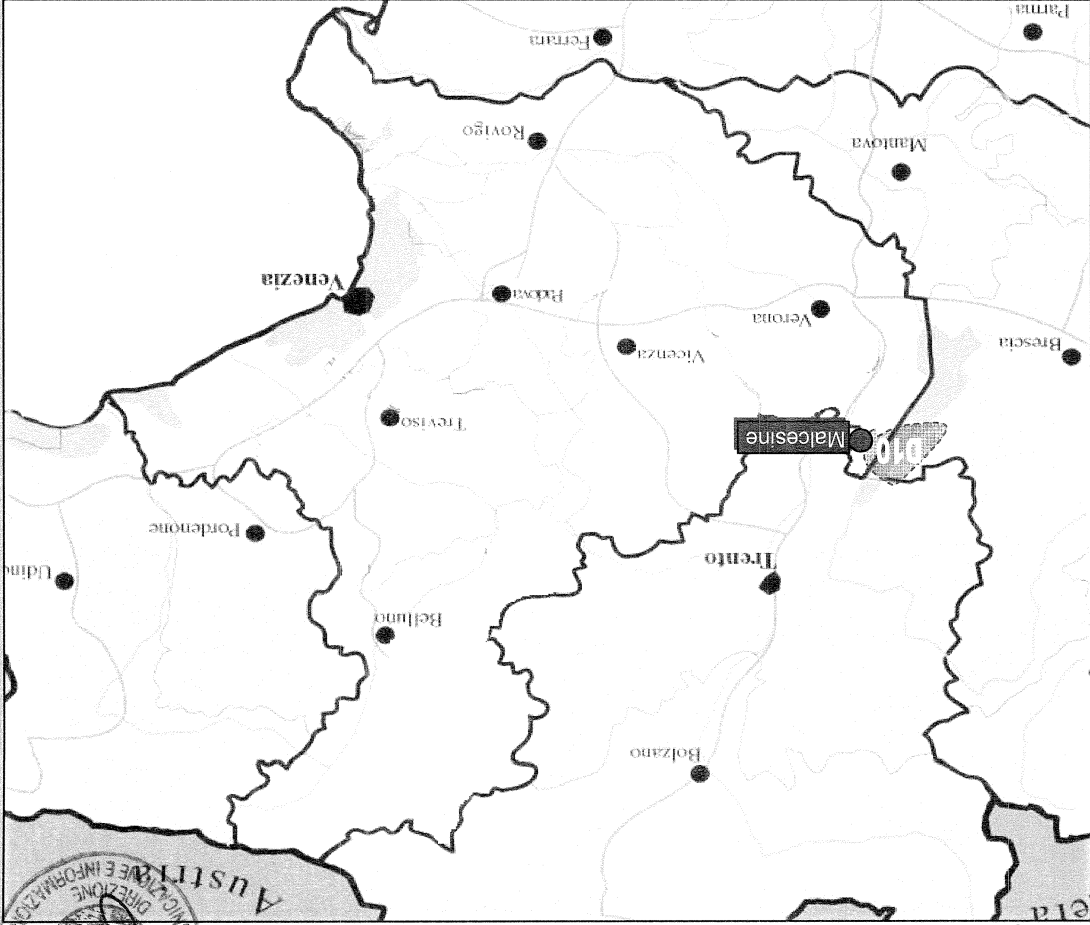
Può essere servita dalla seguente Area di Localizzazione:

◆ **Valpantena**

Area di Localizzazione degli impianti di diffusione televisiva necessarie per servire le Aree Ricorrenti di Utenza con oltre 5000 Abitanti.



Area di Localizzazione	
Malcesine	
Coordinate indicative di riferimento	
Lat. 45°45'40" - Long. 10°49'01" - 285 mt s.l.m.	
Serve l'area ricorrente di utenza:	
D10	



Area Ricorrente di Utenza

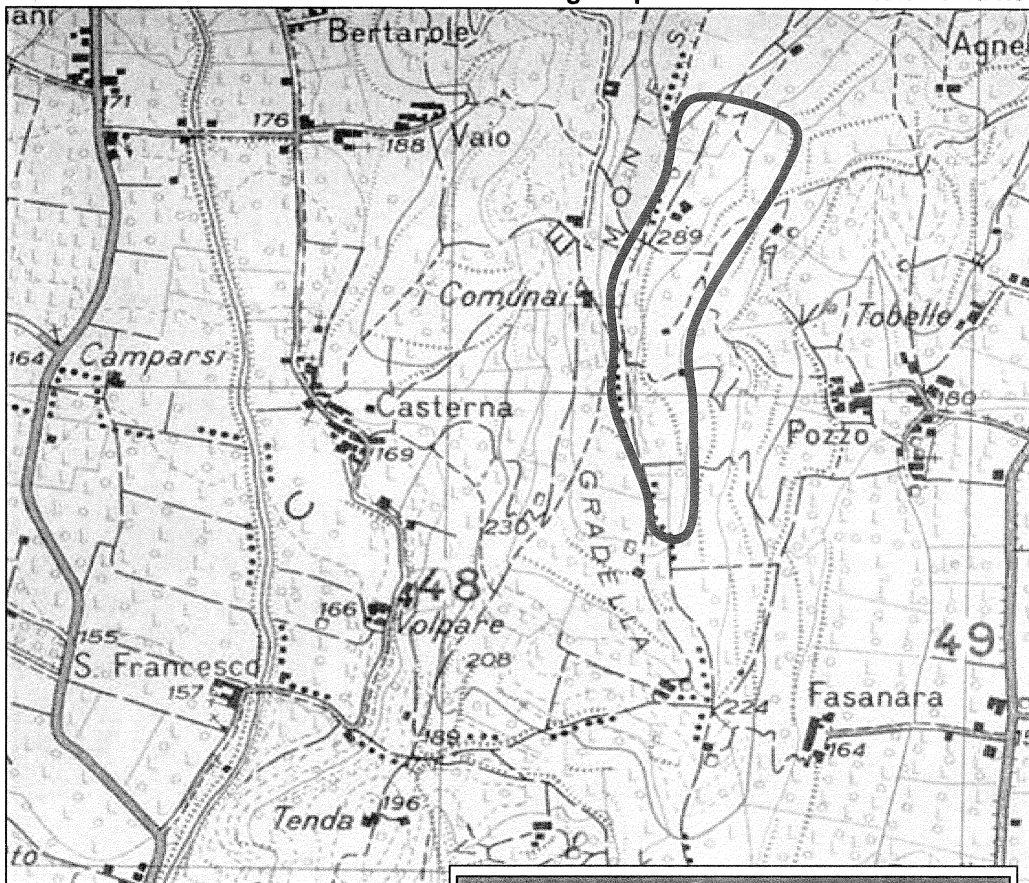
D10

◆ **Malcesine**
Può essere servita dalla seguente Area di Localizzazione:





Are di Localizzazione degli impianti di diffusione televisiva necessarie per servire le Aree Ricorrenti di Utenza con oltre 5000 Abitanti.



Area di Localizzazione	
Valpolicella	
Coordinate indicative di riferimento	
Lat. 45°31'54" - Long. 10°54'00" - 276 mt s.l.m.	
Serve l'area ricorrente di utenza:	D11




Area Ricorrente di Utenza D11

Può essere servita dalla seguente Area di Localizzazione:

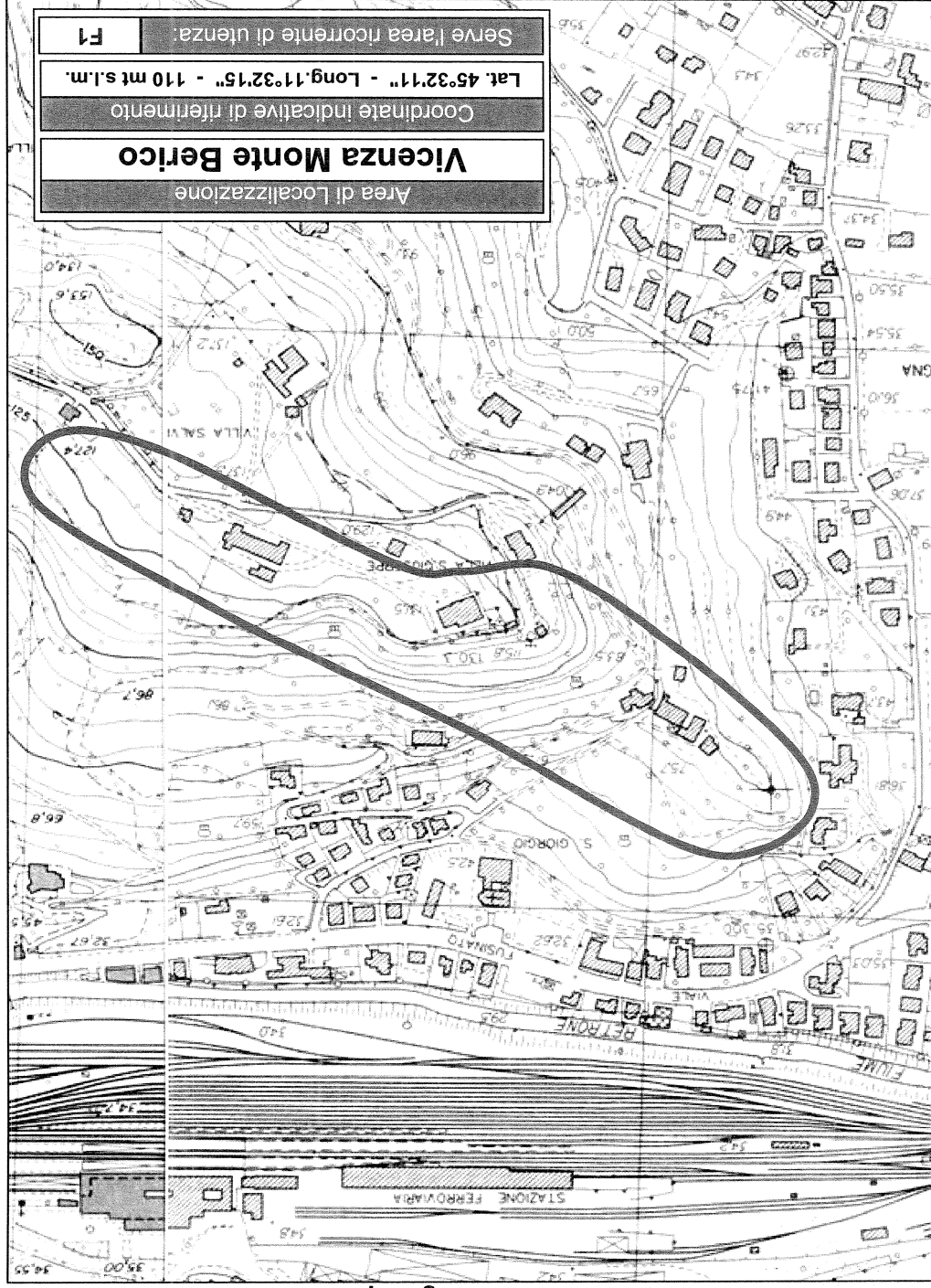
◆ **Valpolicella**

.....Are di Localizzazione degli impianti di diffusione televisiva necessarie per servire le Aree Ricorrenti di Utenza con oltre 5000 Abitanti.



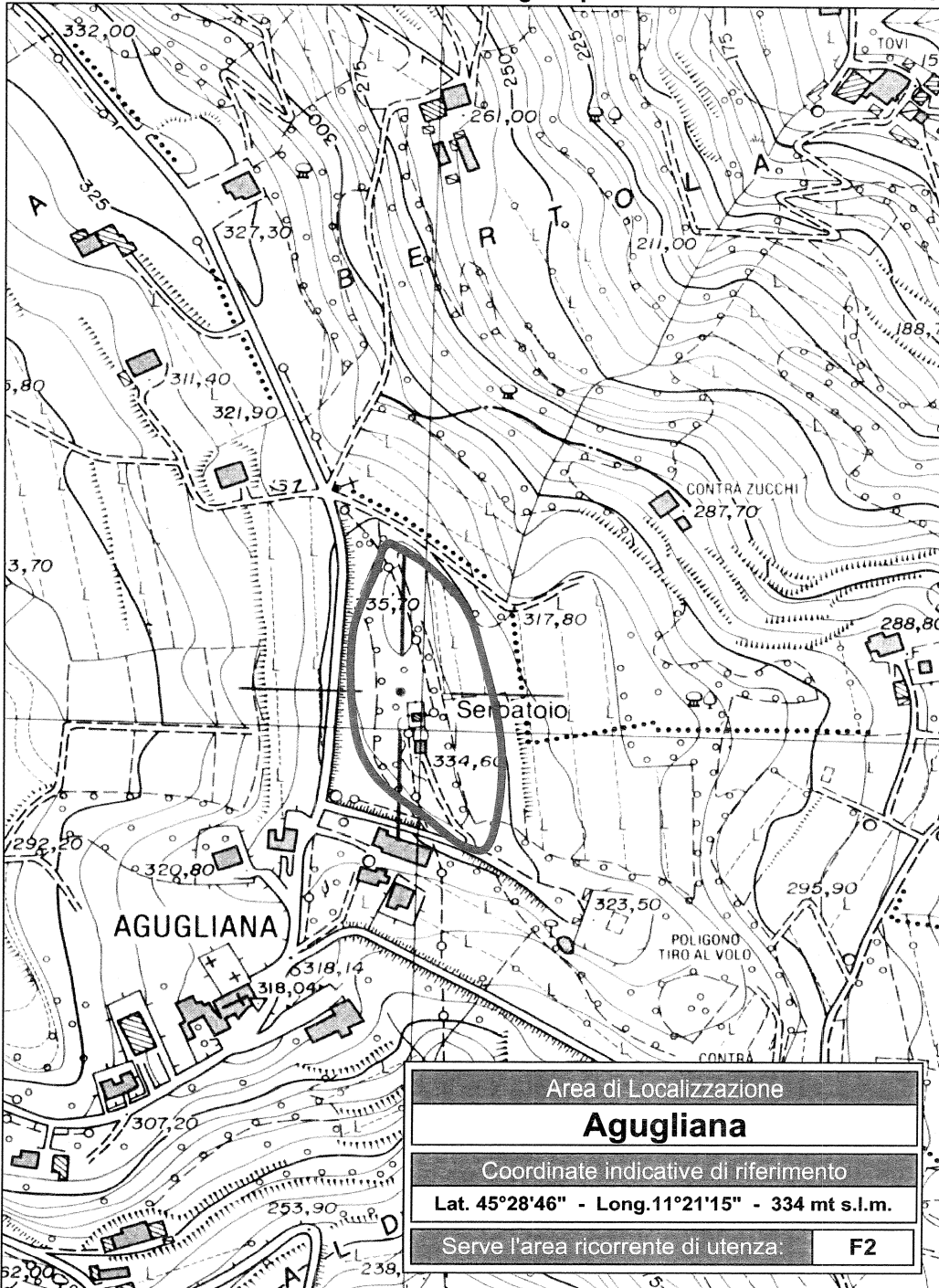
Area Ricorrente di Utenza F1

Può essere servita dalla seguente Area di Localizzazione:
◆ **Vicenza M.te Berico**

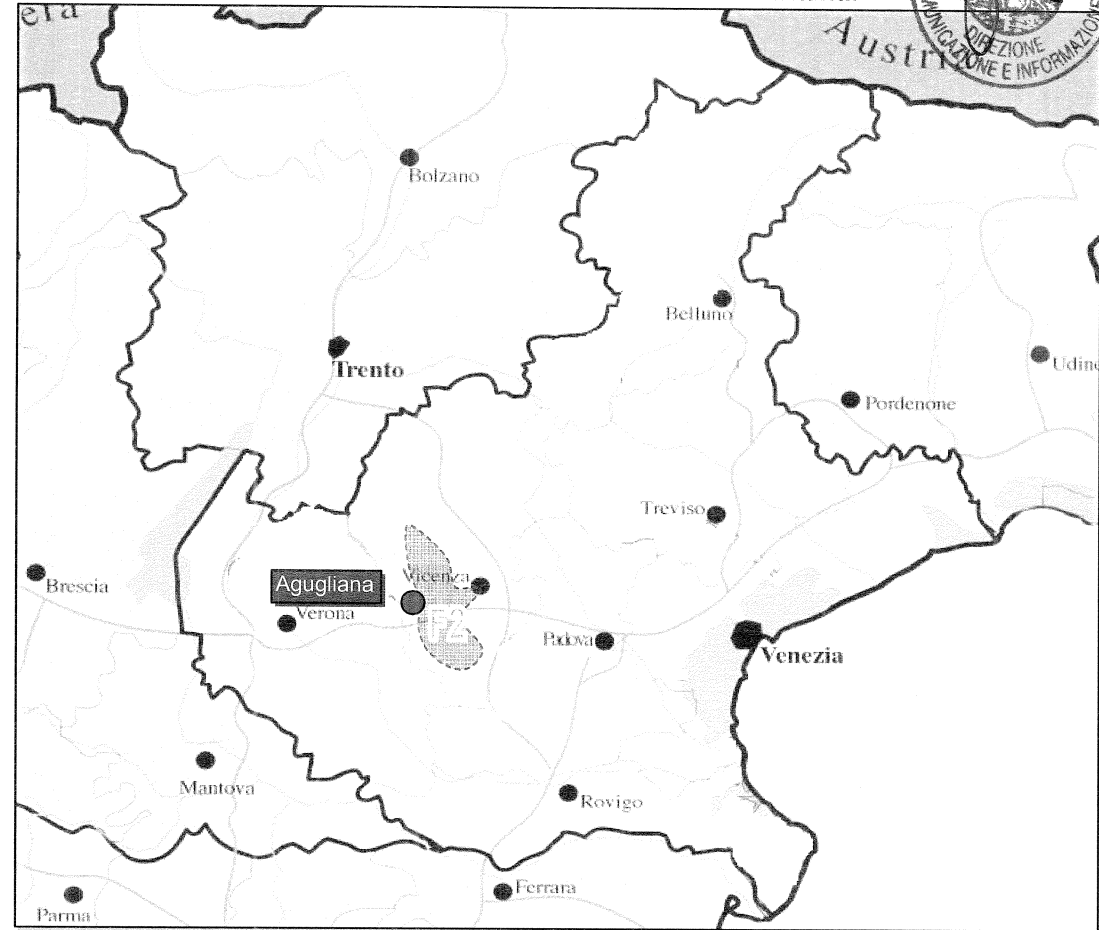


Area di Localizzazione	Vicenza Monte Berico
Coordinate indicative di riferimento	Lat. 45°32'11" - Long. 11°32'15" - 110 mt s.l.m.
Serve l'area ricorrente di utenza:	F1

AREE DI LOCALIZZAZIONE DEGLI IMPIANTI DI DIFFUSIONE TELEVISIVA NECESSARIE PER SERVIRE LE AREE RICORRENTI DI UTENZA CON OLTRE 5000 ABITANTI.



Area di Localizzazione	
Agugliana	
Coordinate indicative di riferimento	
Lat. 45°28'46" - Long. 11°21'15" - 334 mt s.l.m.	
Serve l'area ricorrente di utenza:	F2

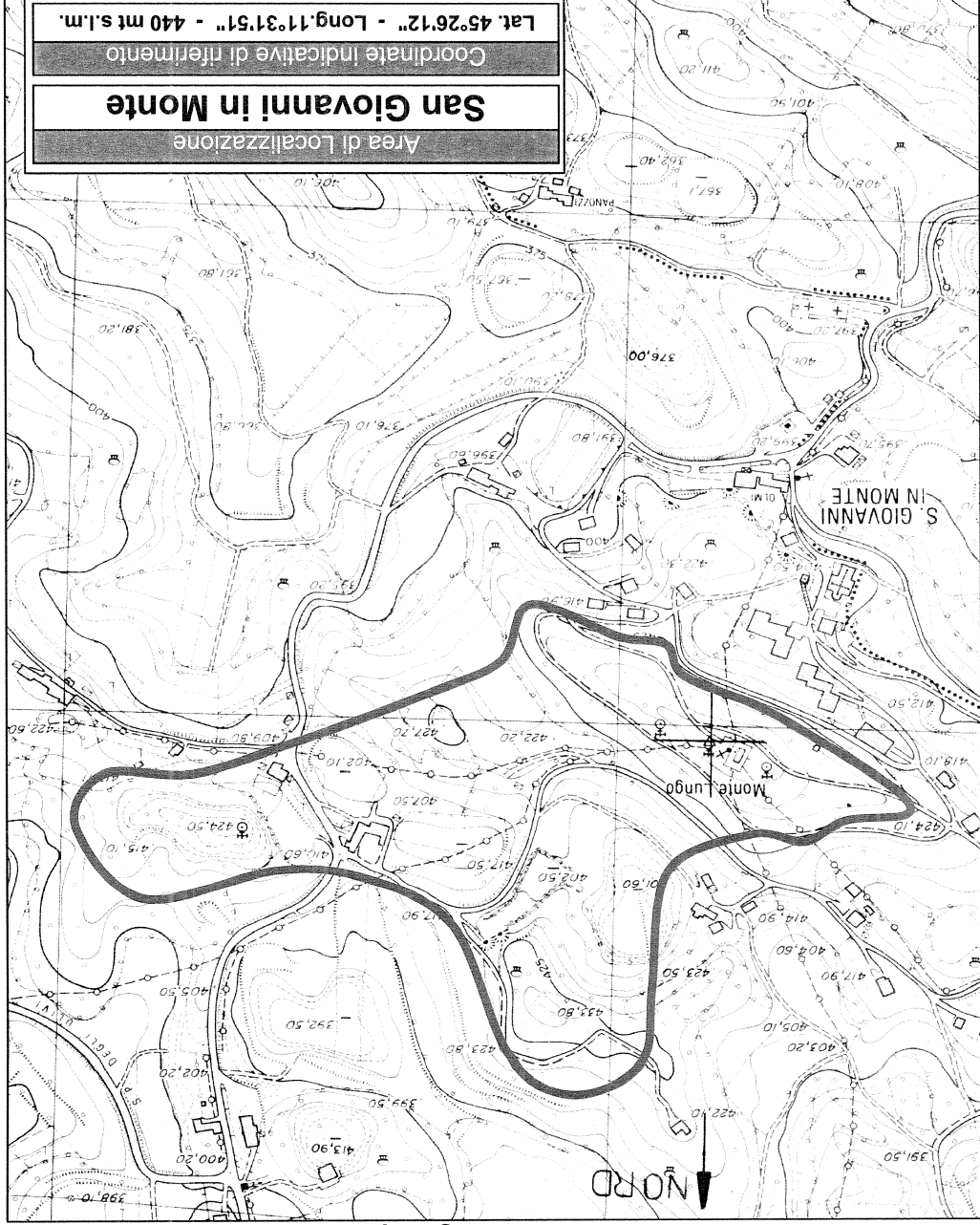


Area Ricorrente di Utenza **F2**

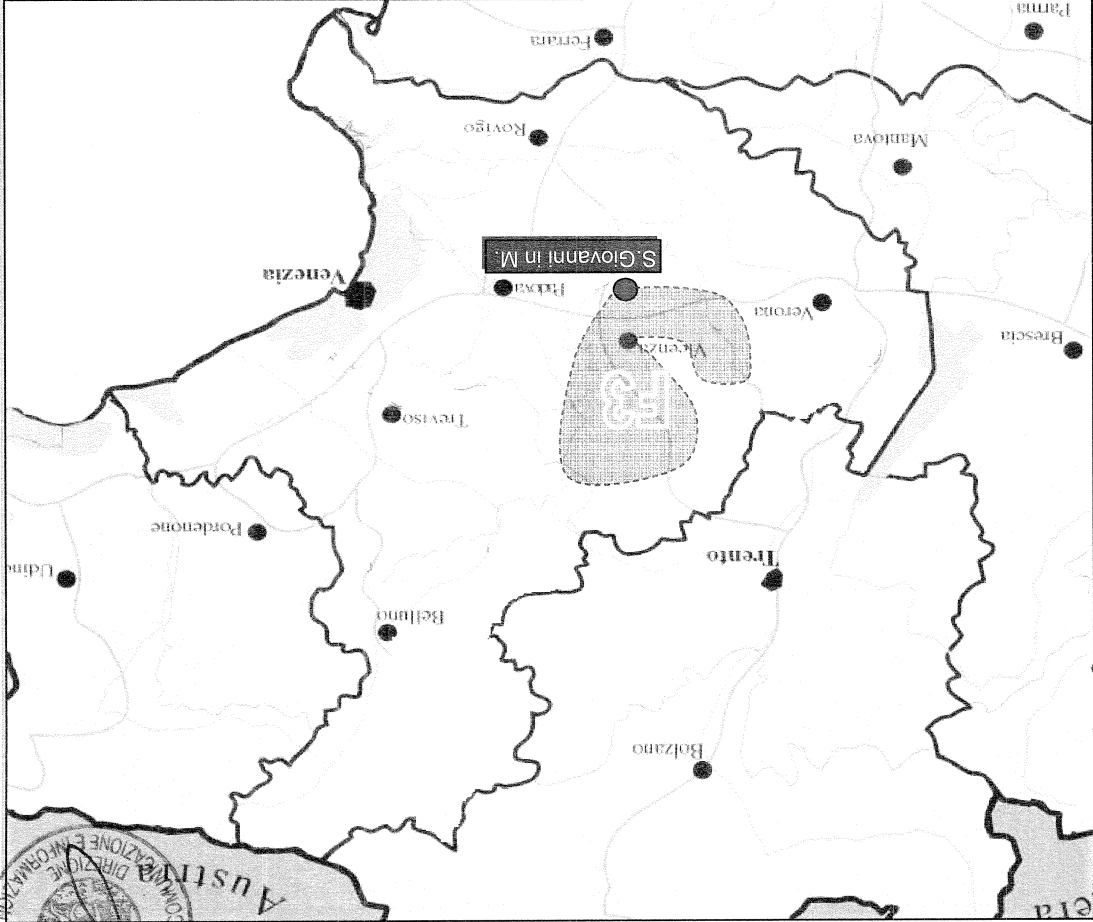
Può essere servita dalla seguente Area di Localizzazione:

◆ **Agugliana**

Are di Localizzazione degli impianti di diffusione televisiva necessarie per servire le Aree Ricorrenti di Utenza con oltre 5000 Abitanti.



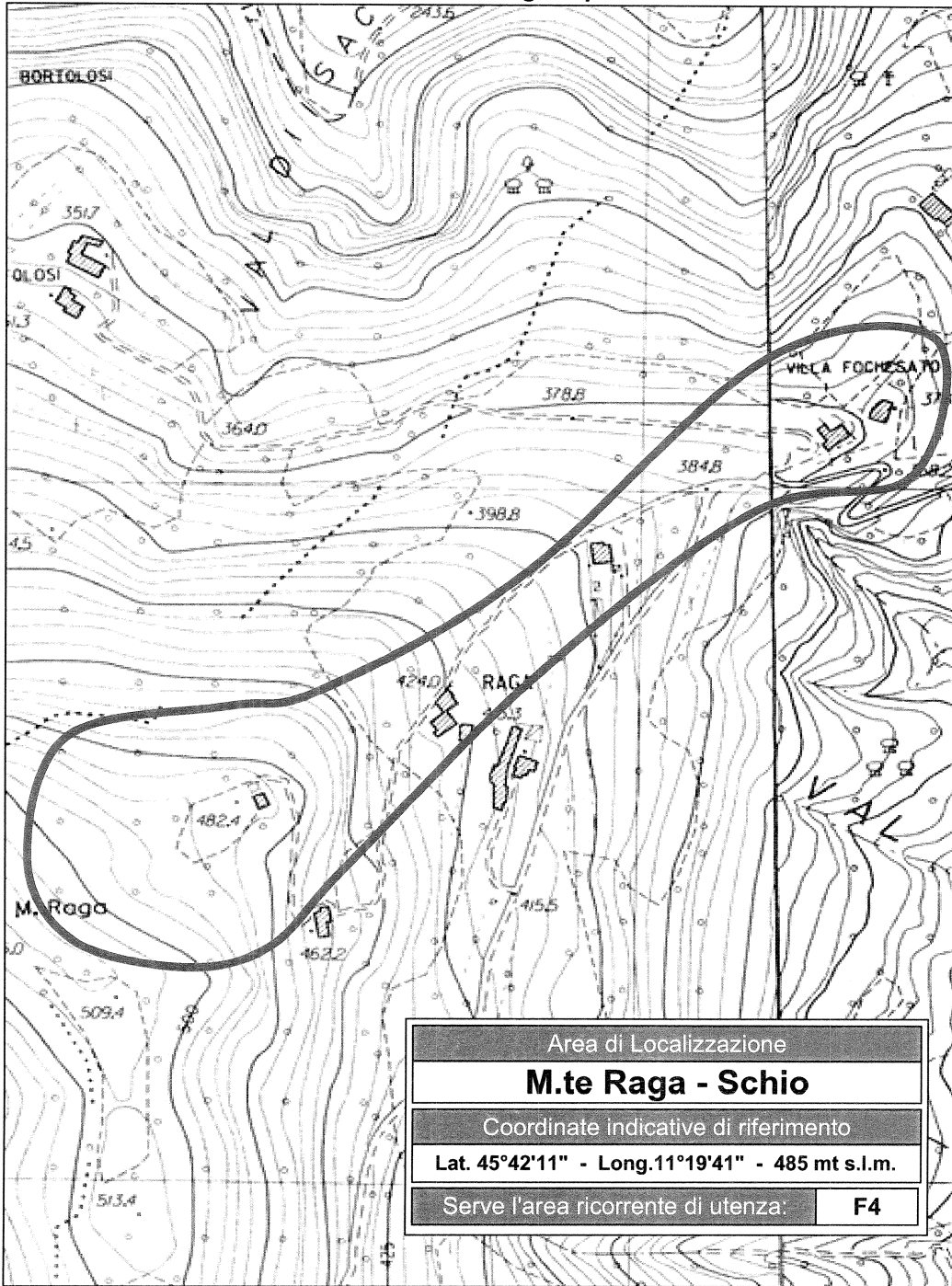
Area di Localizzazione
San Giovanni in Monte
Coordinate indicative di riferimento Lat. 45°26'12" - Long. 11°31'51" - 440 mt s.l.m.
Serve l'area ricorrente di utenza.
F3



Area Ricorrente di Utenza **F3**

Può essere servita dalla seguente Area di Localizzazione:
◆ **San Giovanni in Monte**

Aree di Localizzazione degli impianti di diffusione televisiva necessarie per servire le Aree Ricorrenti di Utanza con oltre 5000 Abitanti.



Area di Localizzazione	
M.te Raga - Schio	
Coordinate indicative di riferimento	
Lat. 45°42'11" - Long. 11°19'41" - 485 mt s.l.m.	
Serve l'area ricorrente di utanza:	F4

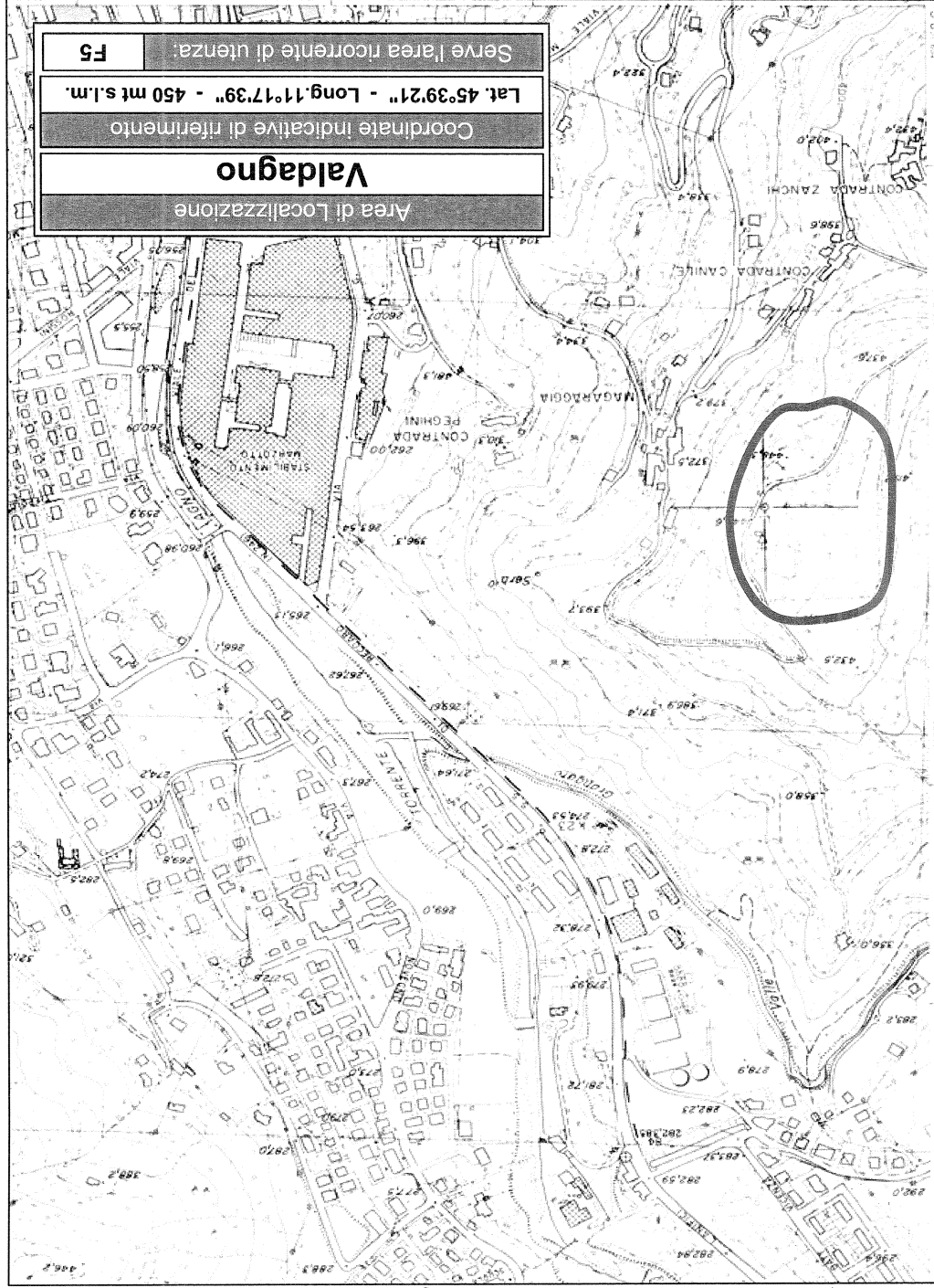


Area Ricorrente di Utanza F4

Può essere servita dalla seguente Area di Localizzazione:

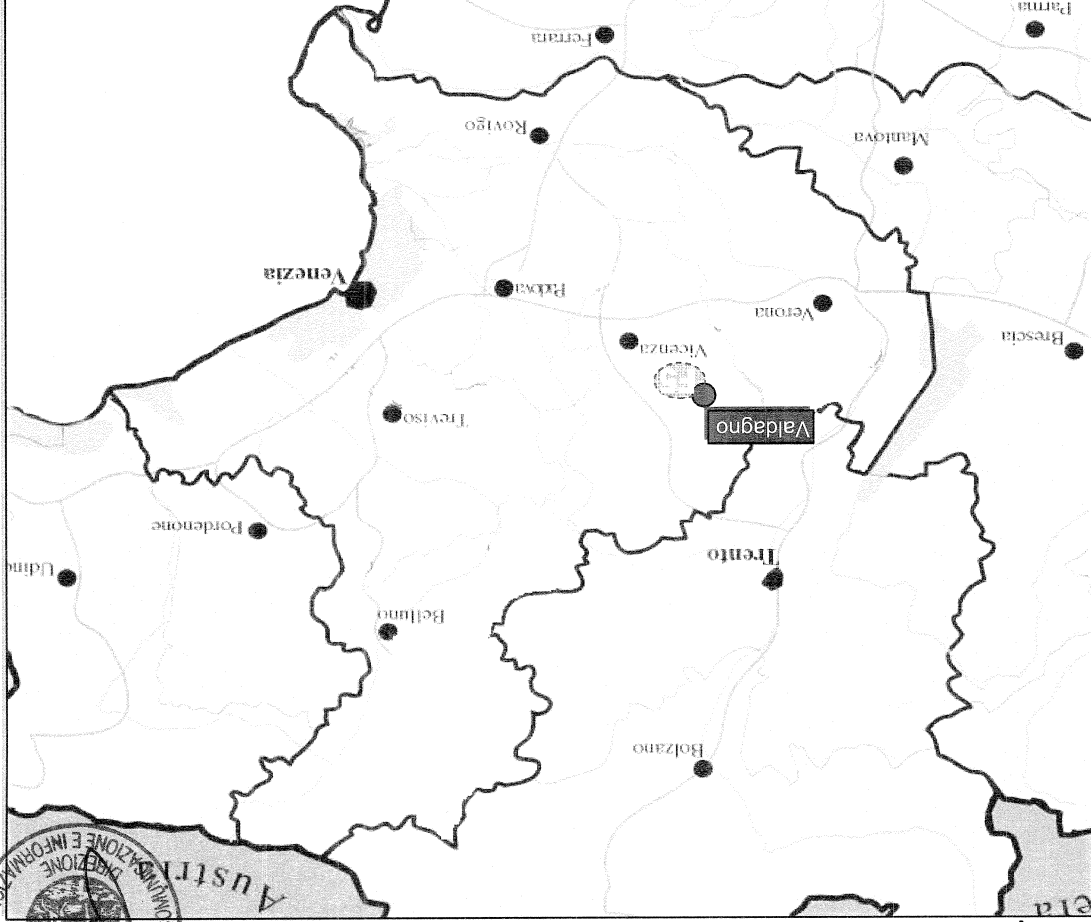
◆ **M.te Raga - Schio**

Aree di Localizzazione degli impianti di diffusione televisiva necessarie per servire le Aree Ricorrenti di Utenza con oltre 5000 Abitanti.



Area Ricorrente di Utenza

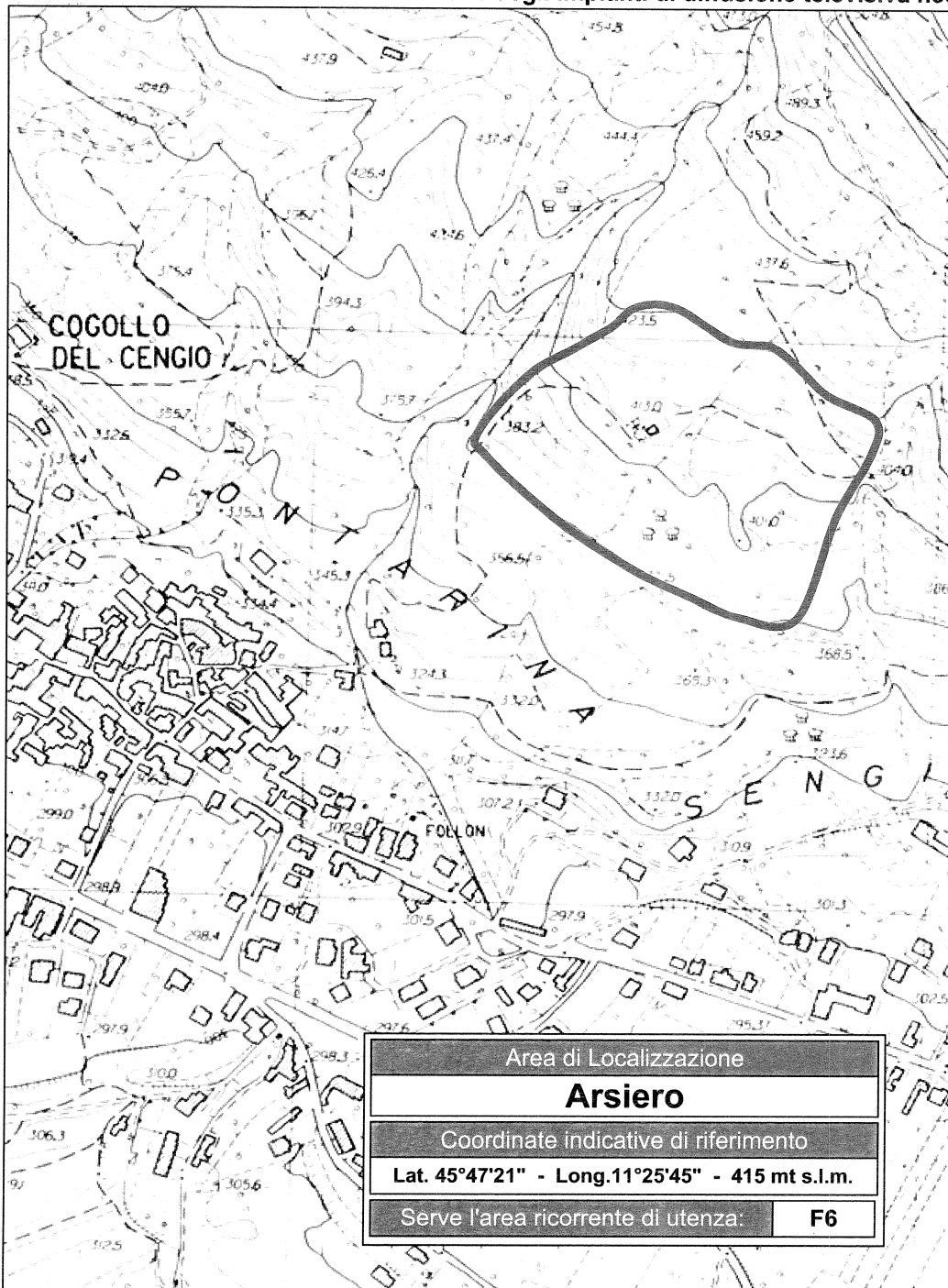
F5



Può essere servita dalla seguente Area di Localizzazione: **Valdagno**



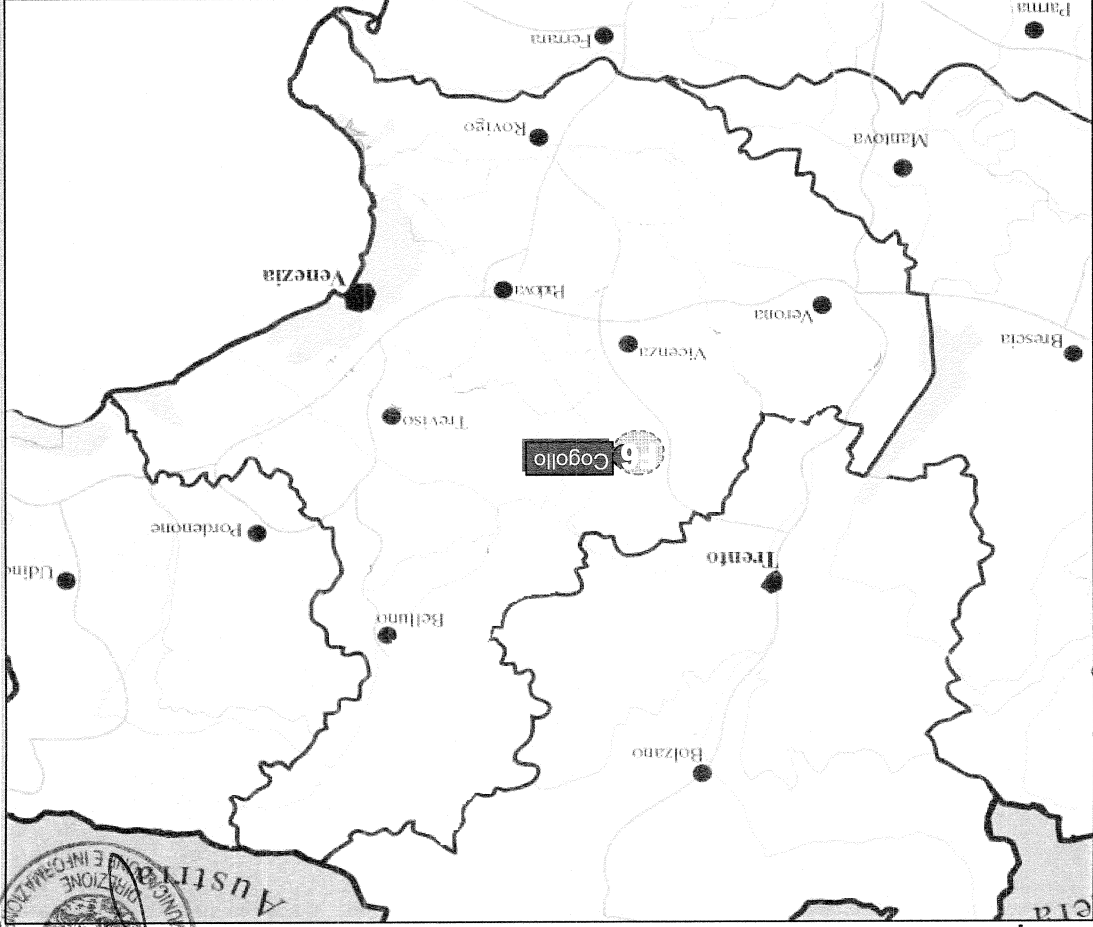
Aree di Localizzazione degli impianti di diffusione televisiva necessarie per servire le Aree Ricorrenti di Utenza con oltre 5000 Abitanti.



Area Ricorrente di Utenza **F6**

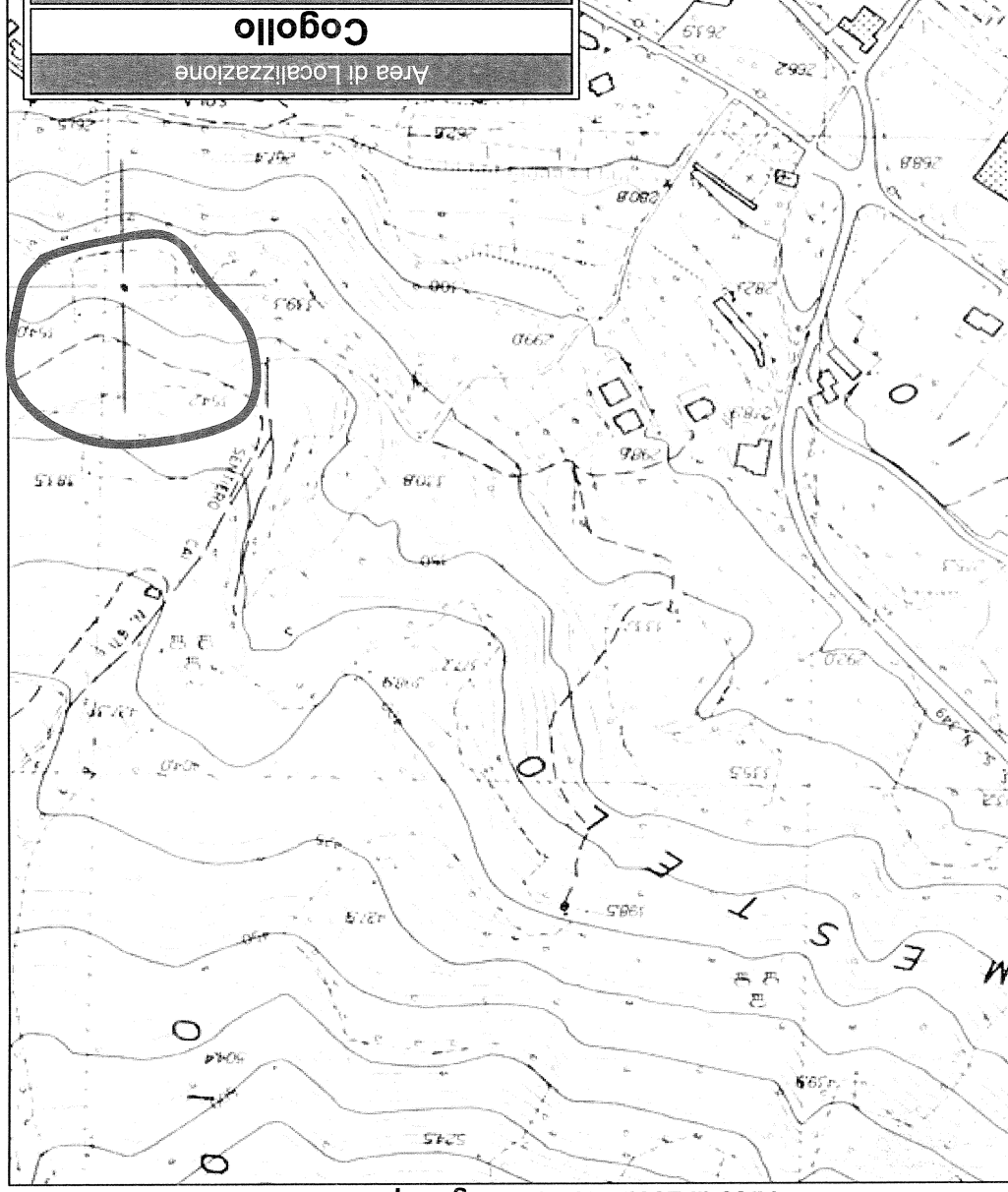
Può essere servita da una delle seguenti Aree di Localizzazione:

- ◆ **Arsiero**
- ◆ **Cogollo**



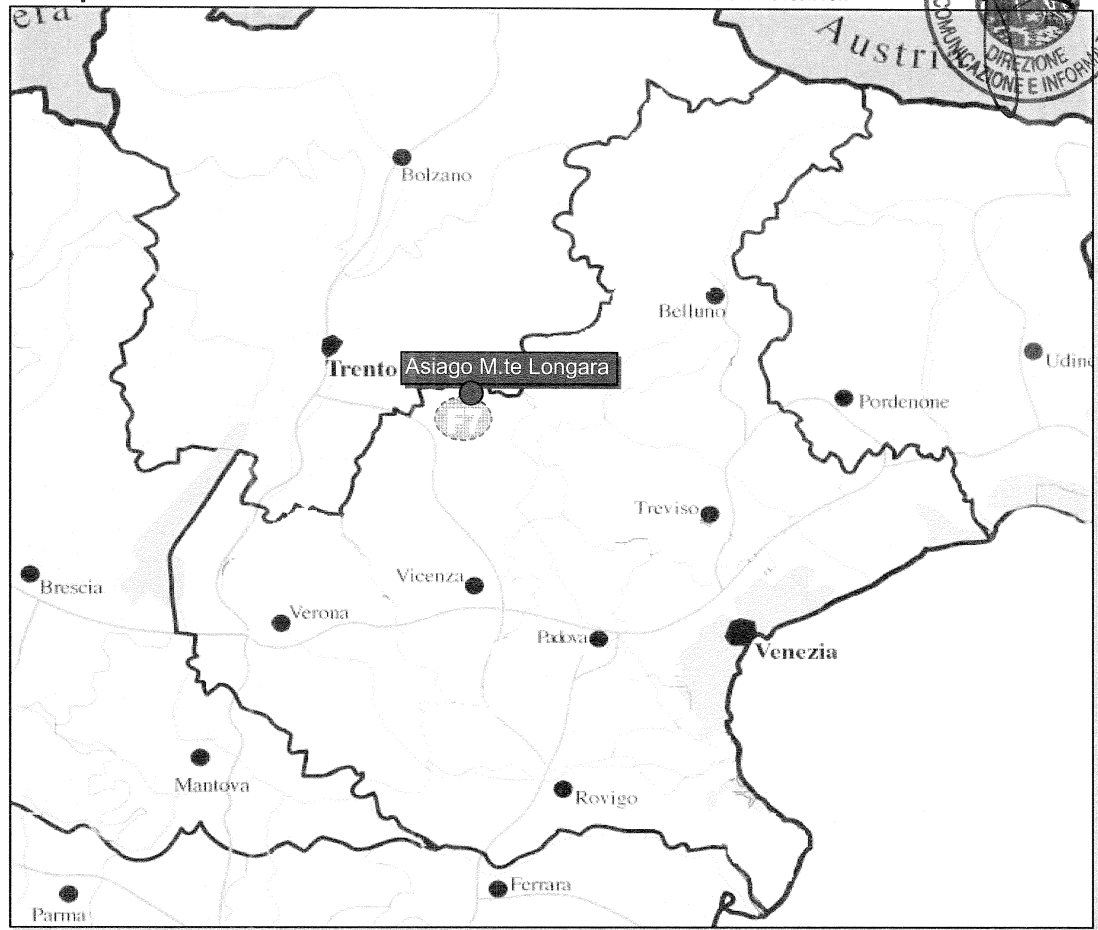
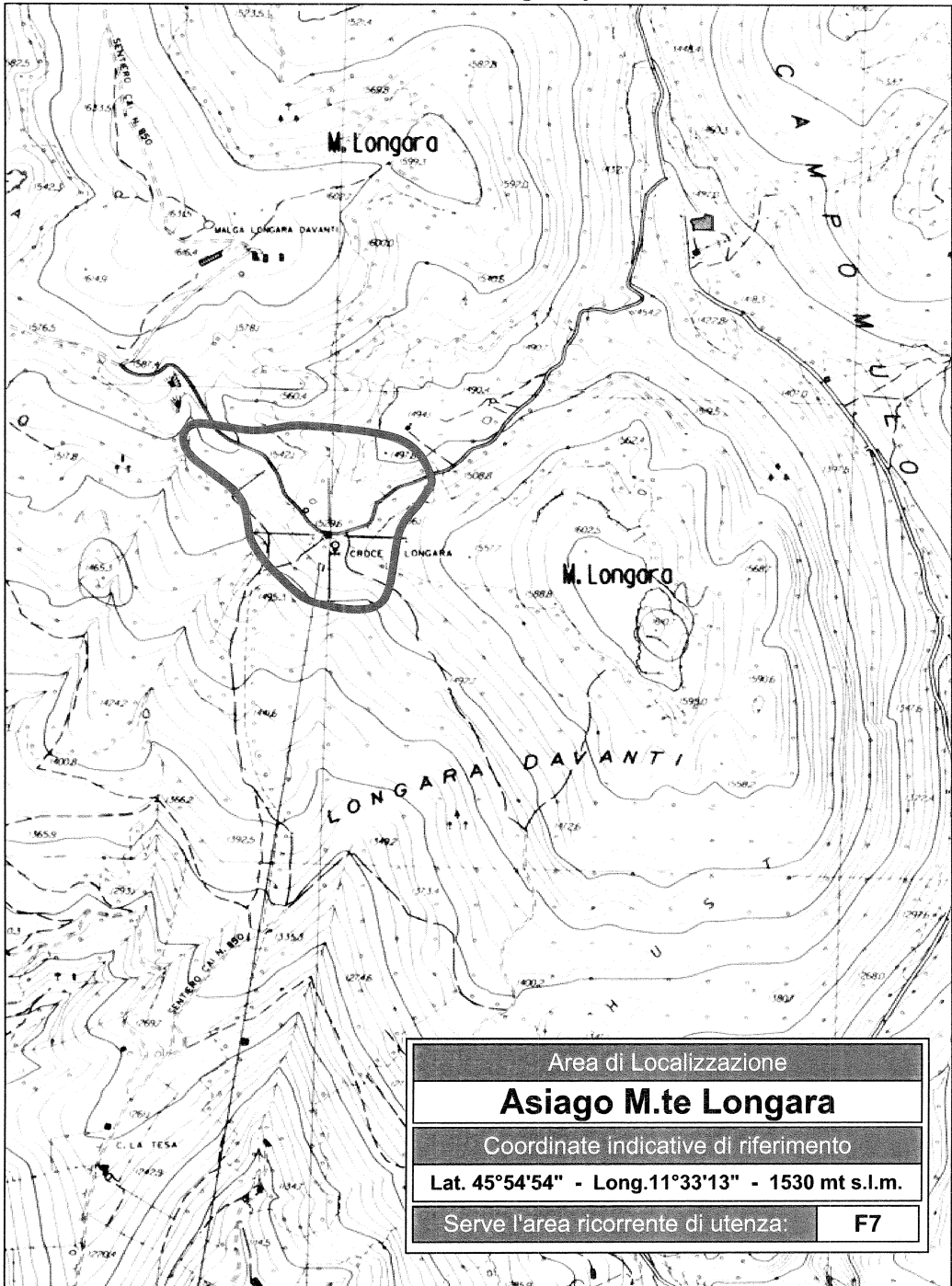
Area Ricorrente di Utenza F6

Può essere servita da una delle seguenti Aree di Localizzazione:
◆ **Cogollo**
◆ **Arsiero**



Area di Localizzazione	
Cogollo	
Coordinate indicative di riferimento	
Lat. 45°46'37" - Long. 11°27'26" - 347 mt s.l.m.	
F6	Serve l'area ricorrente di utenza:

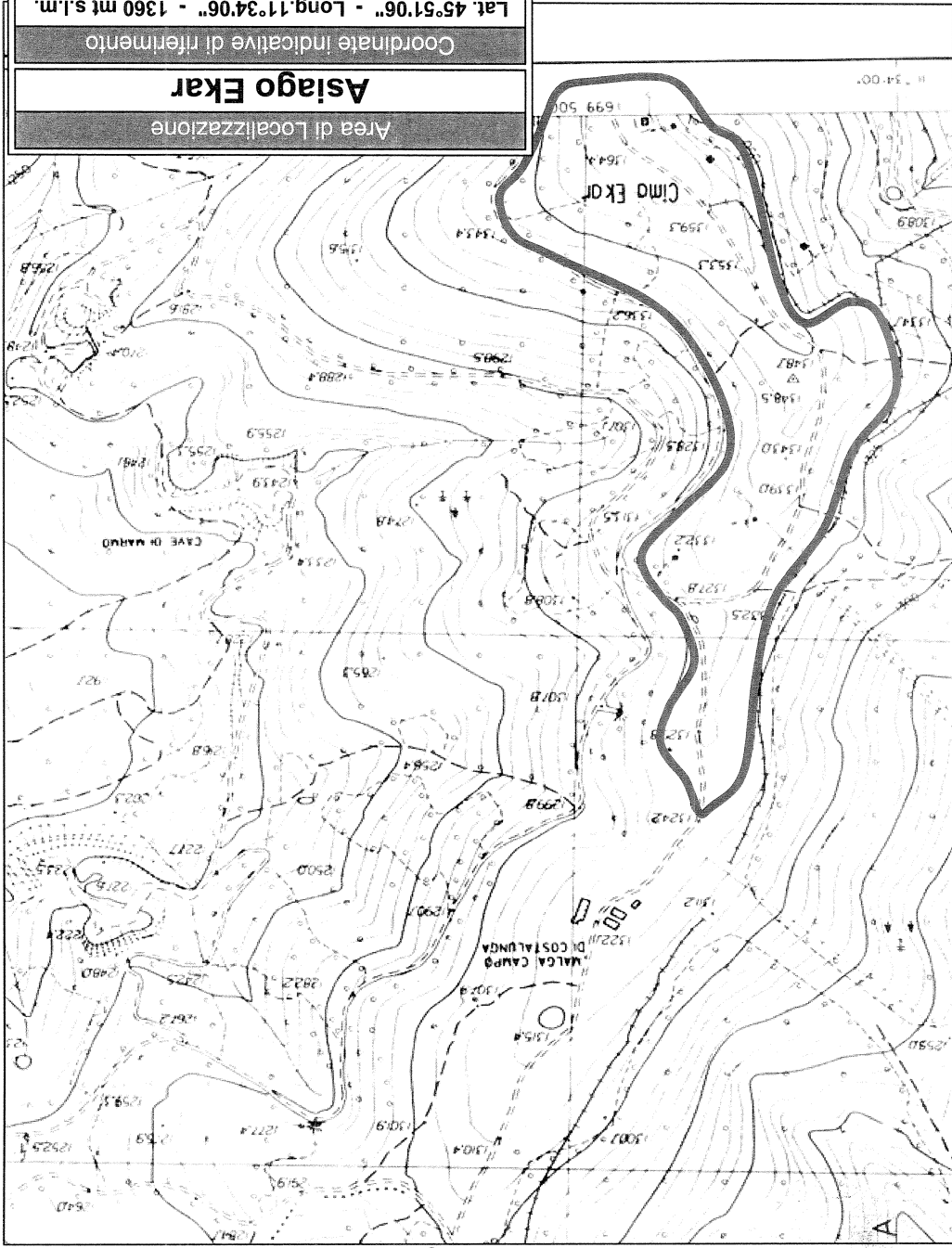
Are di Localizzazione degli impianti di diffusione televisiva necessarie per servire le Aree Ricorrenti di Utenza con oltre 5000 Abitanti.



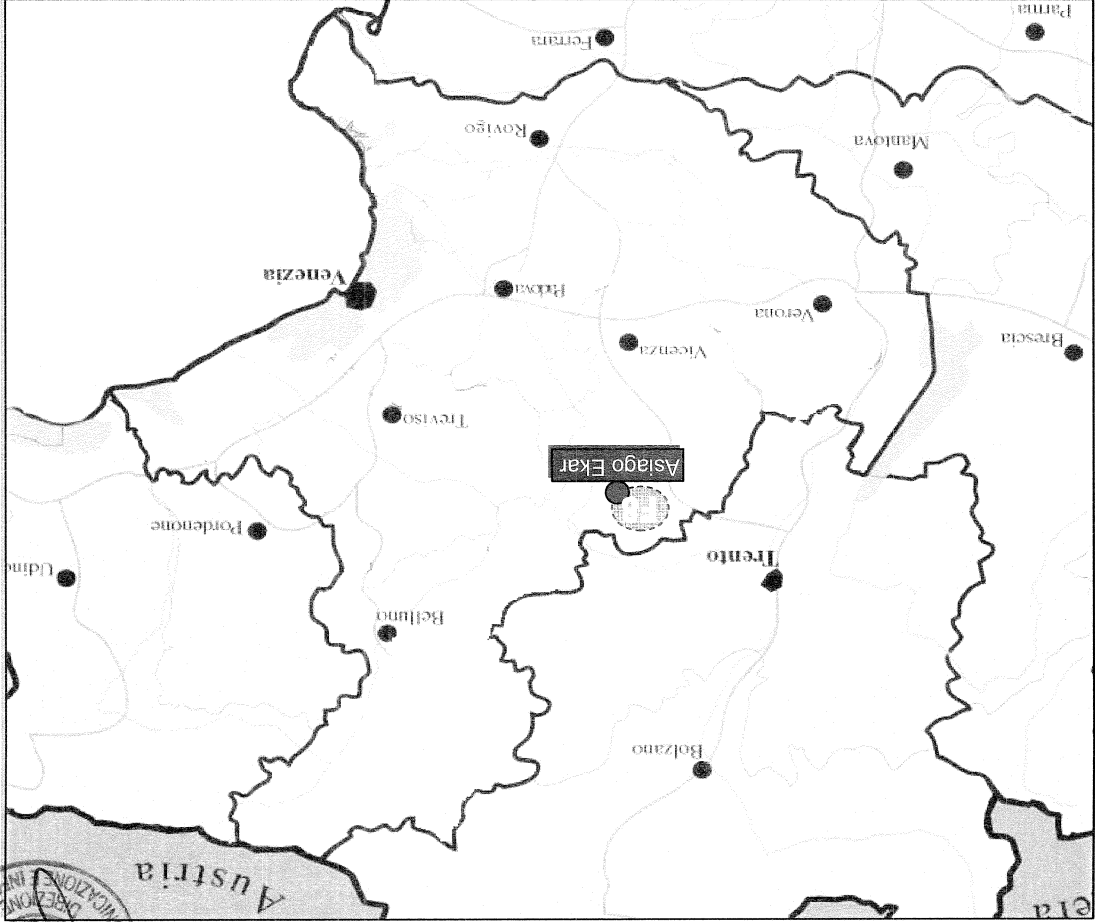
Area Ricorrente di Utenza F7

Può essere servita dalla seguente Area di Localizzazione:

◆ **Asiago M.te Longara**




Area di Localizzazione	
Asiago Ekar	
Coordinate indicative di riferimento	
Lat. 45°51'06" - Long. 11°34'06" - 1360 mt s.l.m.	
F8	Serve l'area ricorrente di utenza:



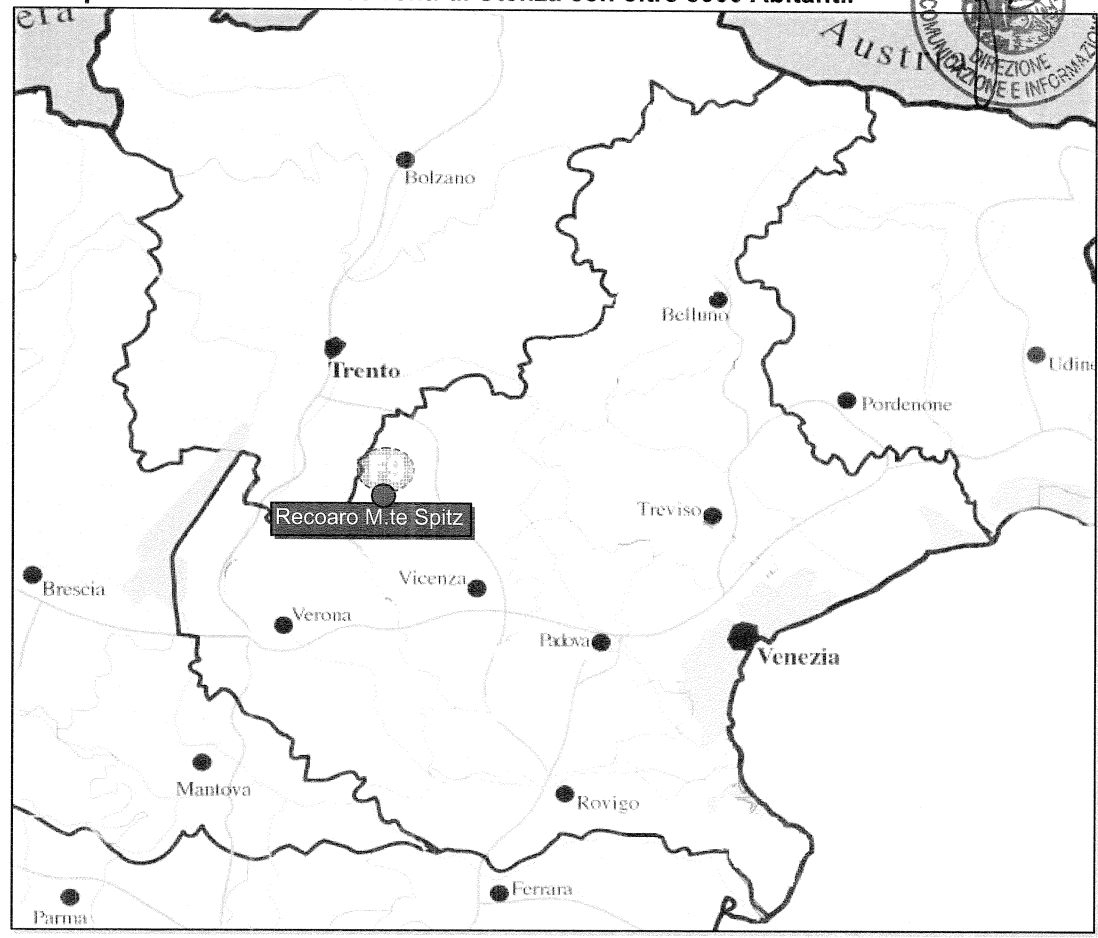
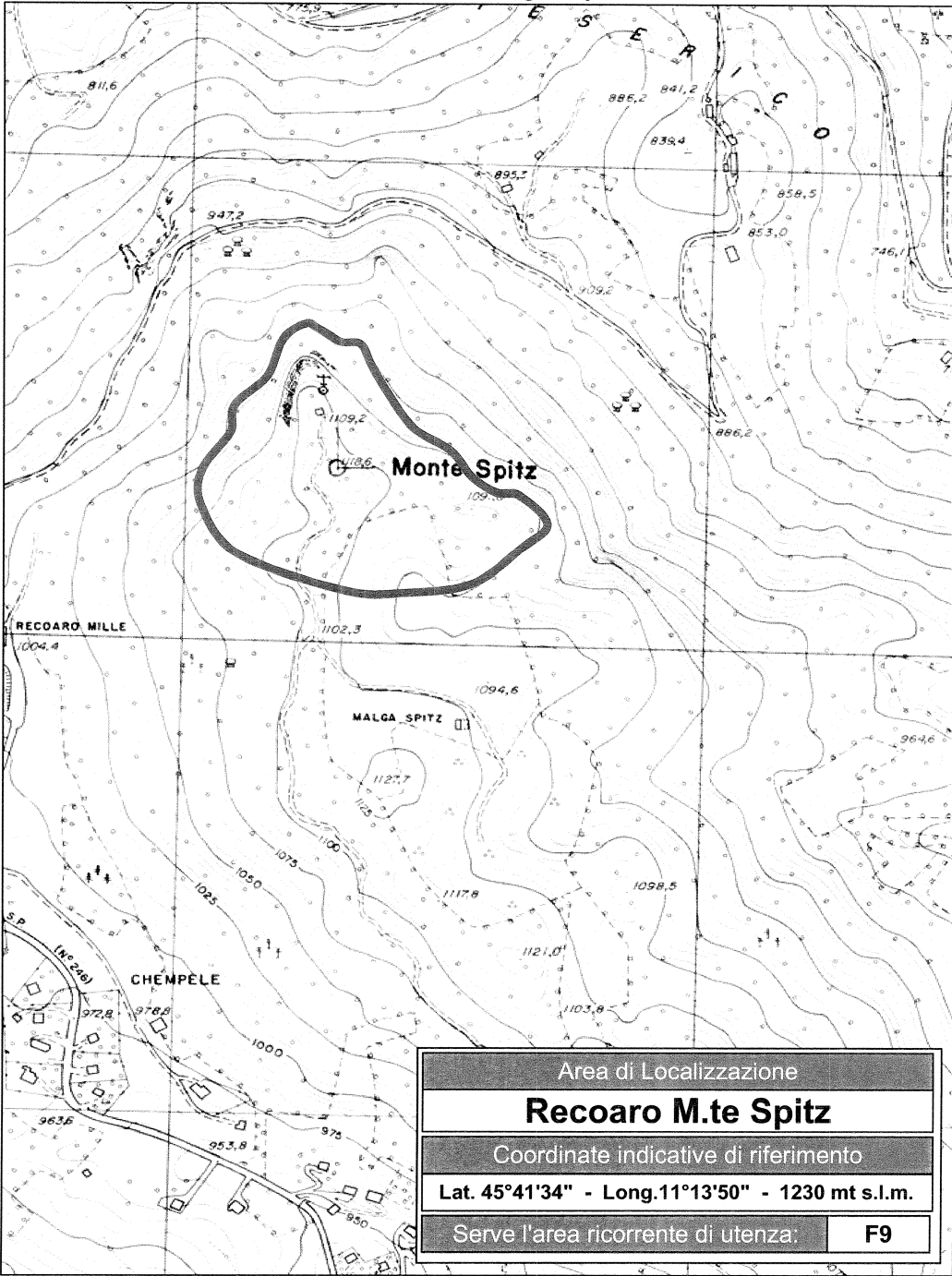
Area Ricorrente di Utenza

F8

♦ **Asiago Ekar**
 Può essere servita dalla seguente Area di Localizzazione:



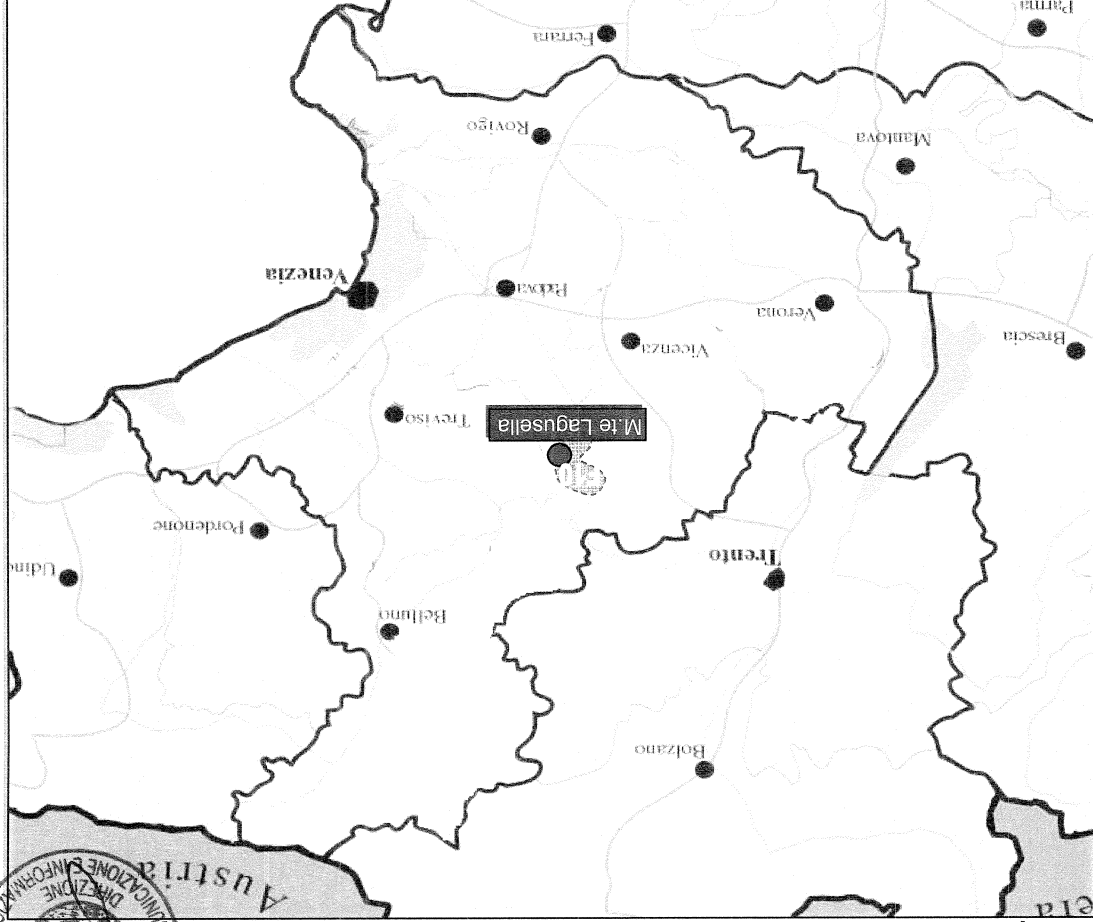
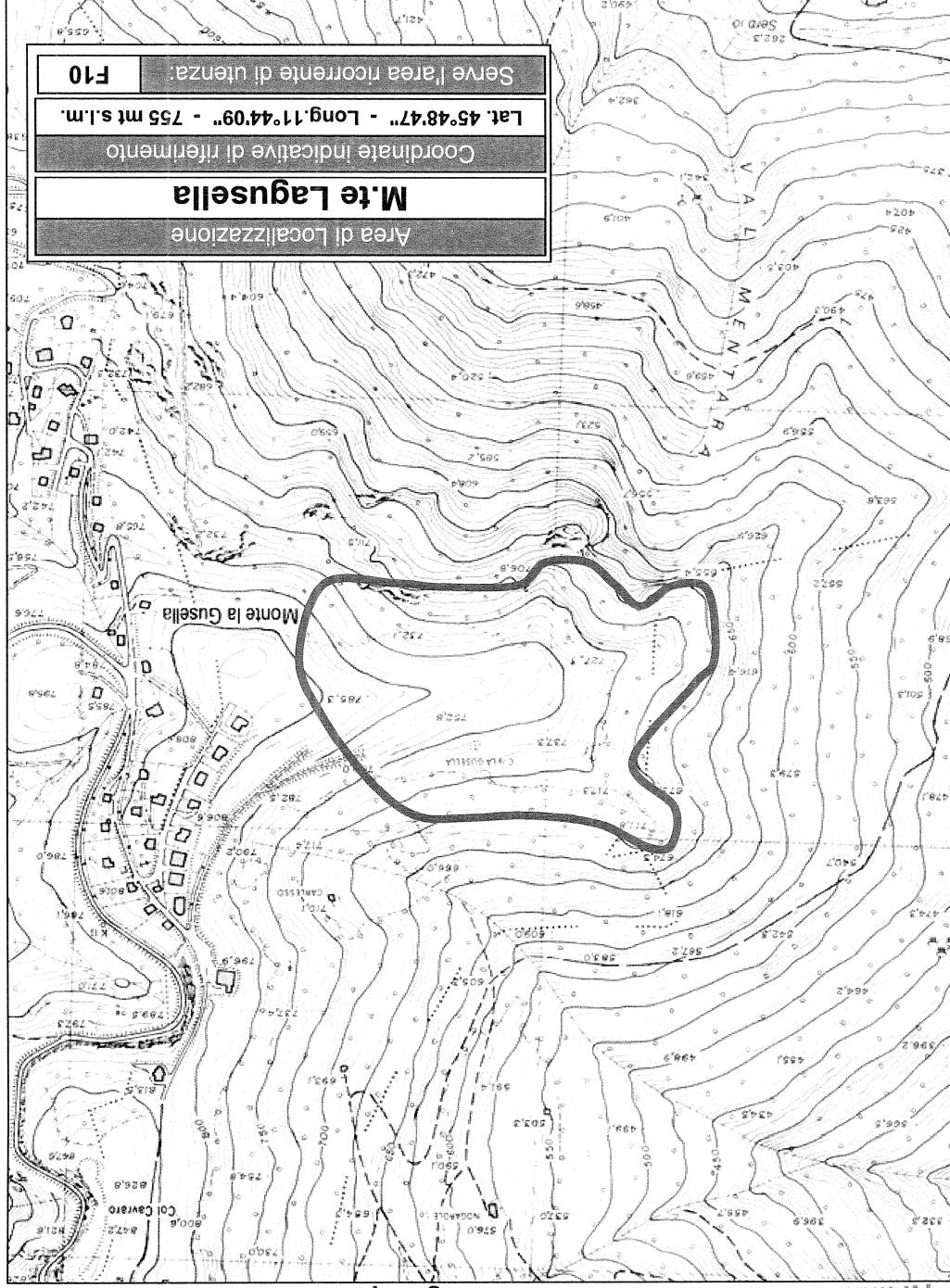
Aree di Localizzazione degli impianti di diffusione televisiva necessarie per servire le Aree Ricorrenti di Utanza con oltre 5000 Abitanti.



Area Ricorrente di Utanza F9

Può essere servita dalla seguente Area di Localizzazione:

- ◆ **Recoaro M.te Spitz**

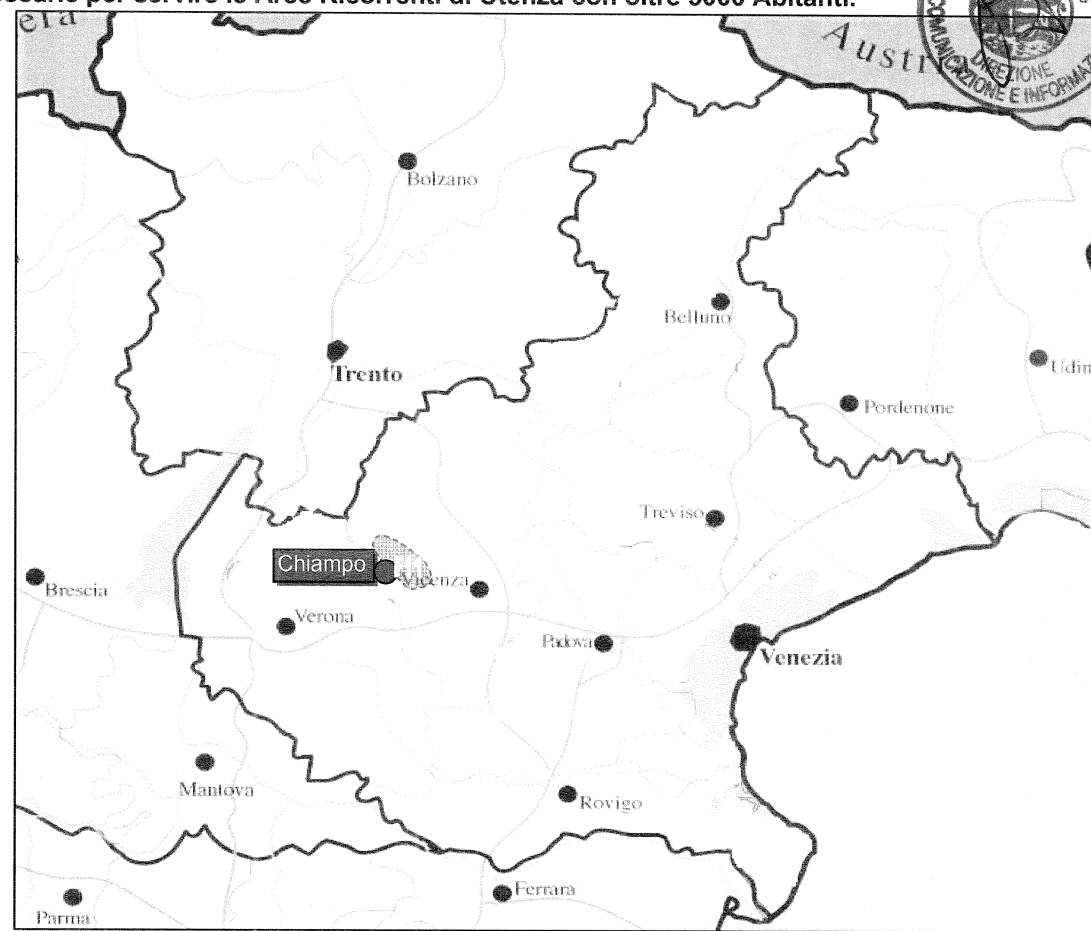
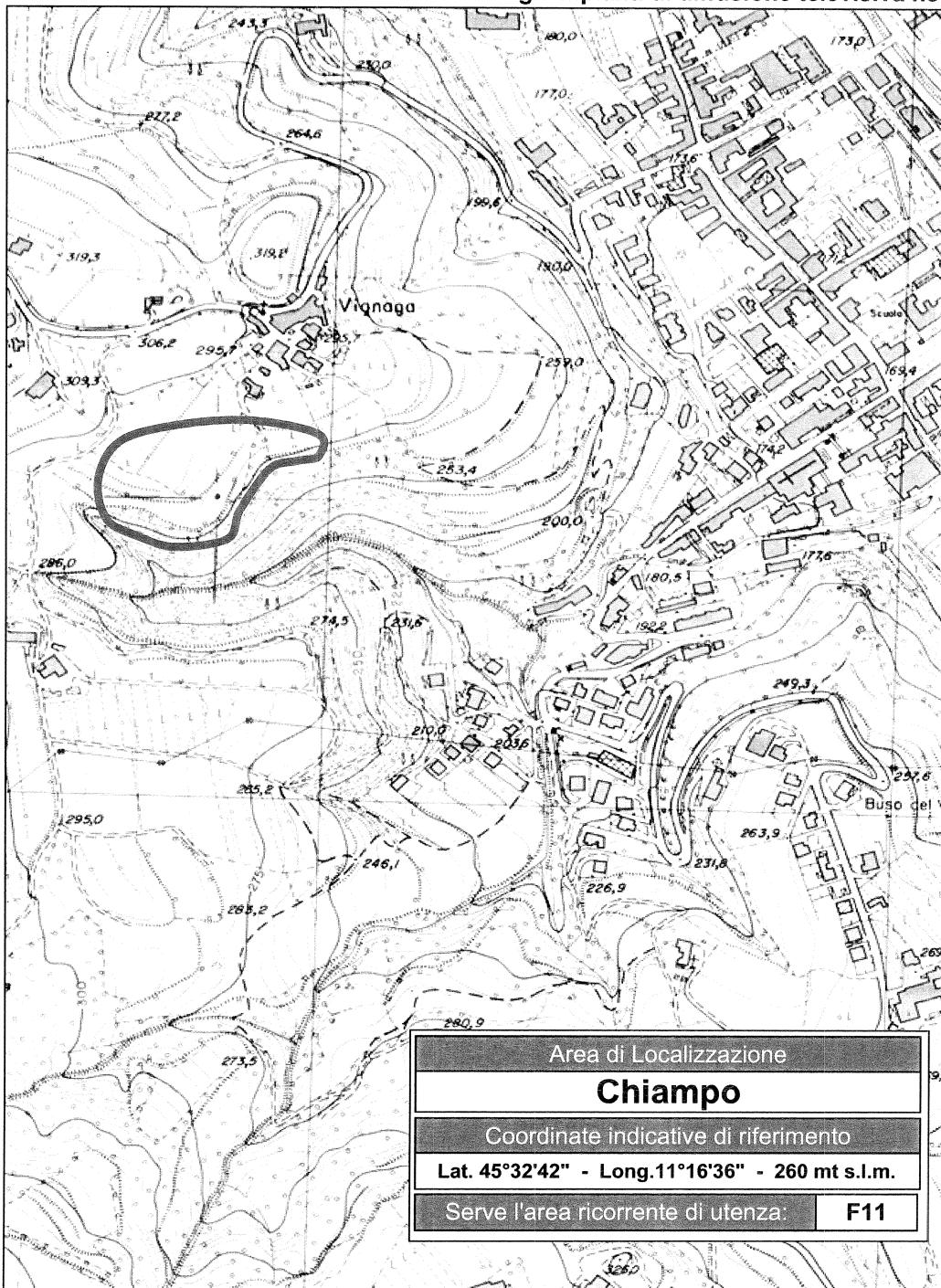



Area Ricorrente di Utenza F10

Può essere servita dalla seguente Area di Localizzazione:
◆ M.te Lagusella



Aree di Localizzazione degli impianti di diffusione televisiva necessarie per servire le Aree Ricorrenti di Utenza con oltre 5000 Abitanti.

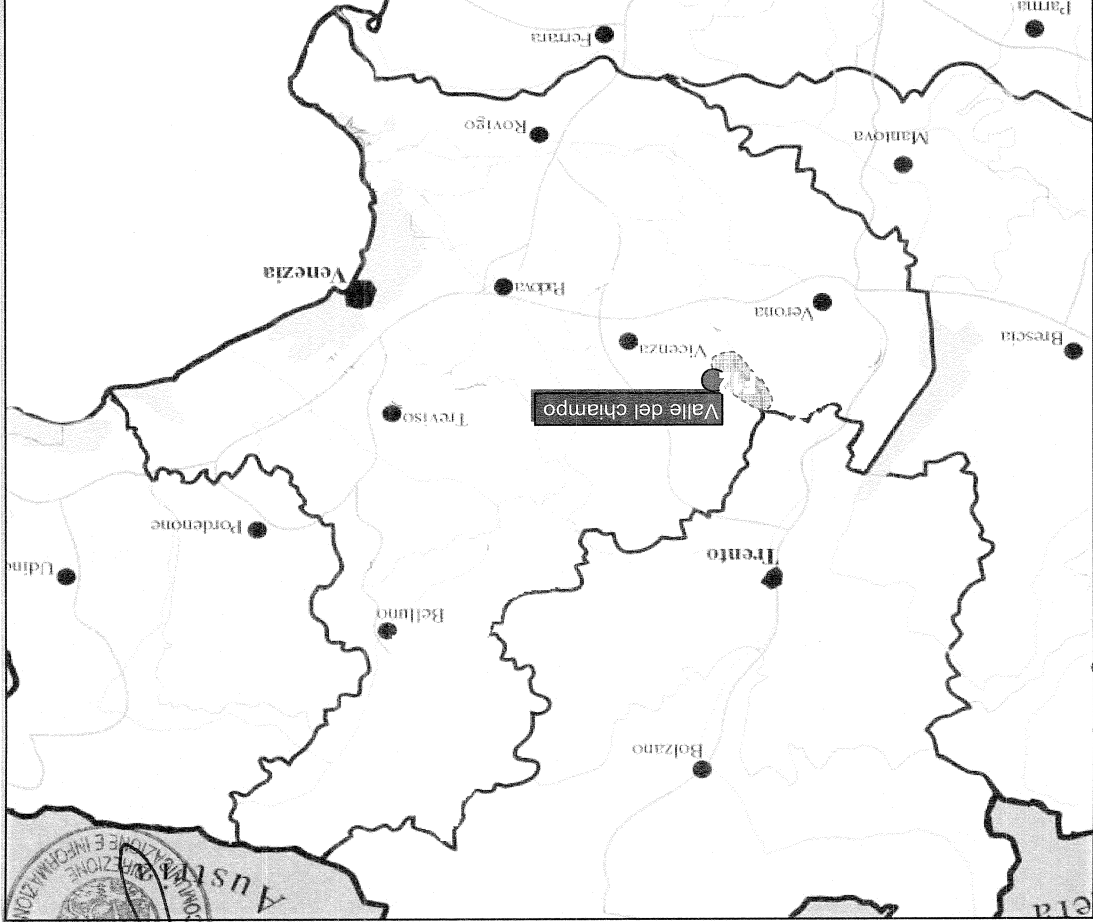
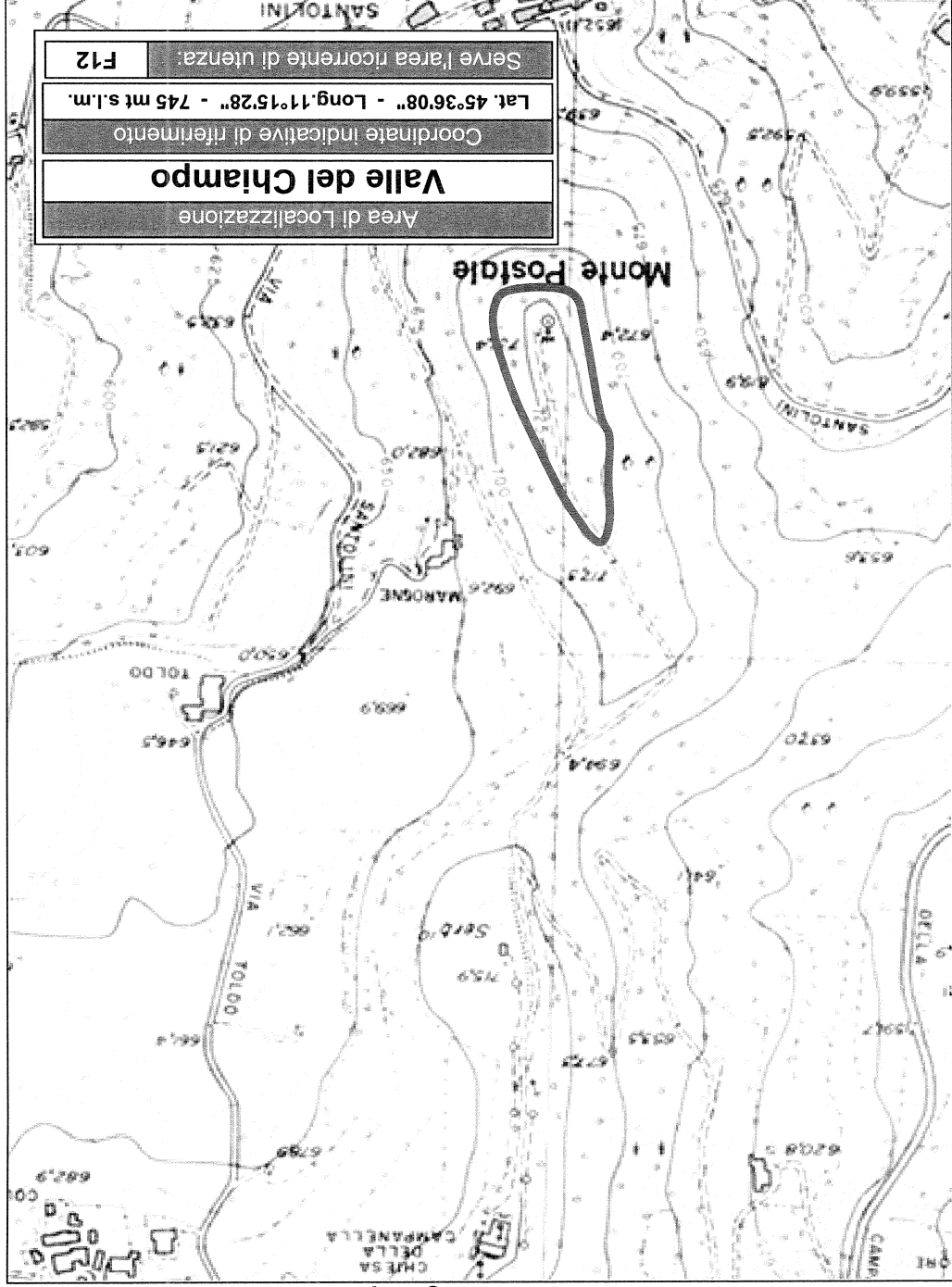


Area Ricorrente di Utenza F11

Può essere servita dalla seguente Area di Localizzazione:

◆ **Chiampo**

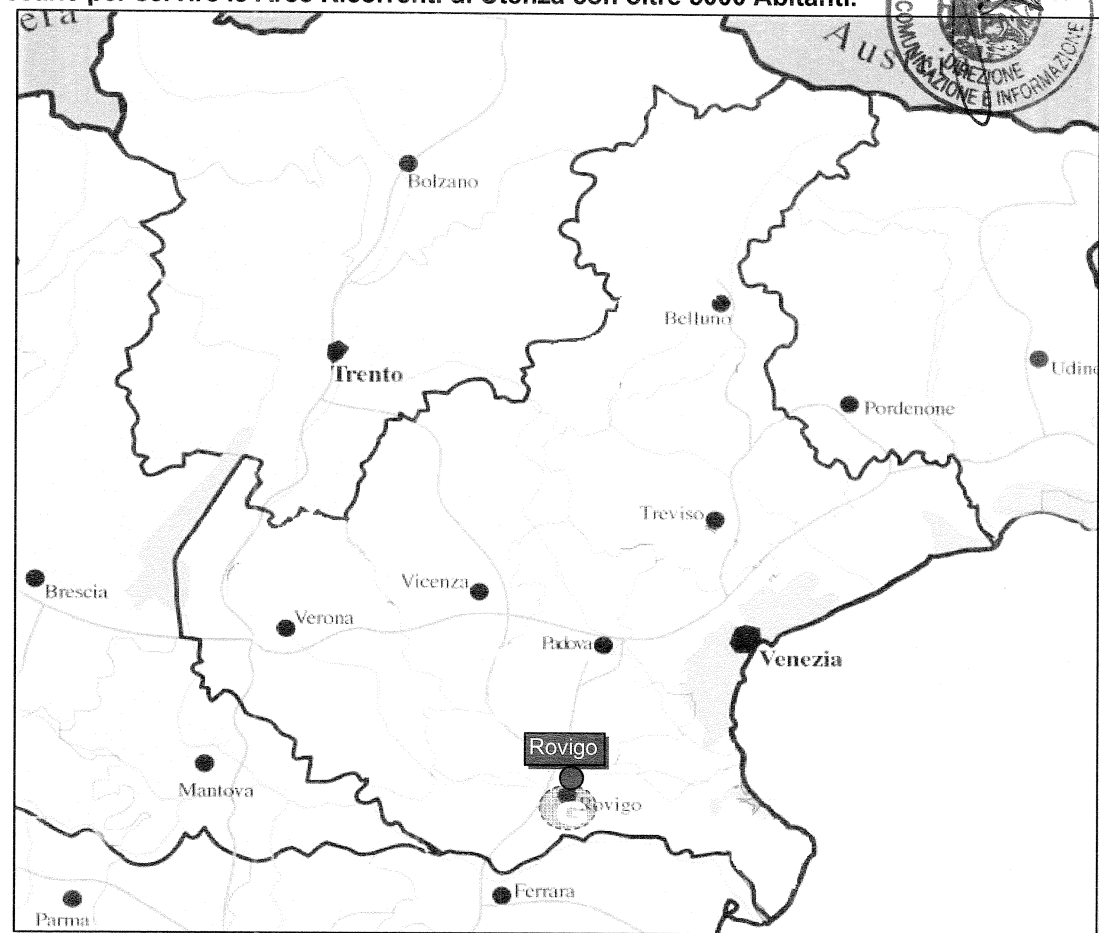
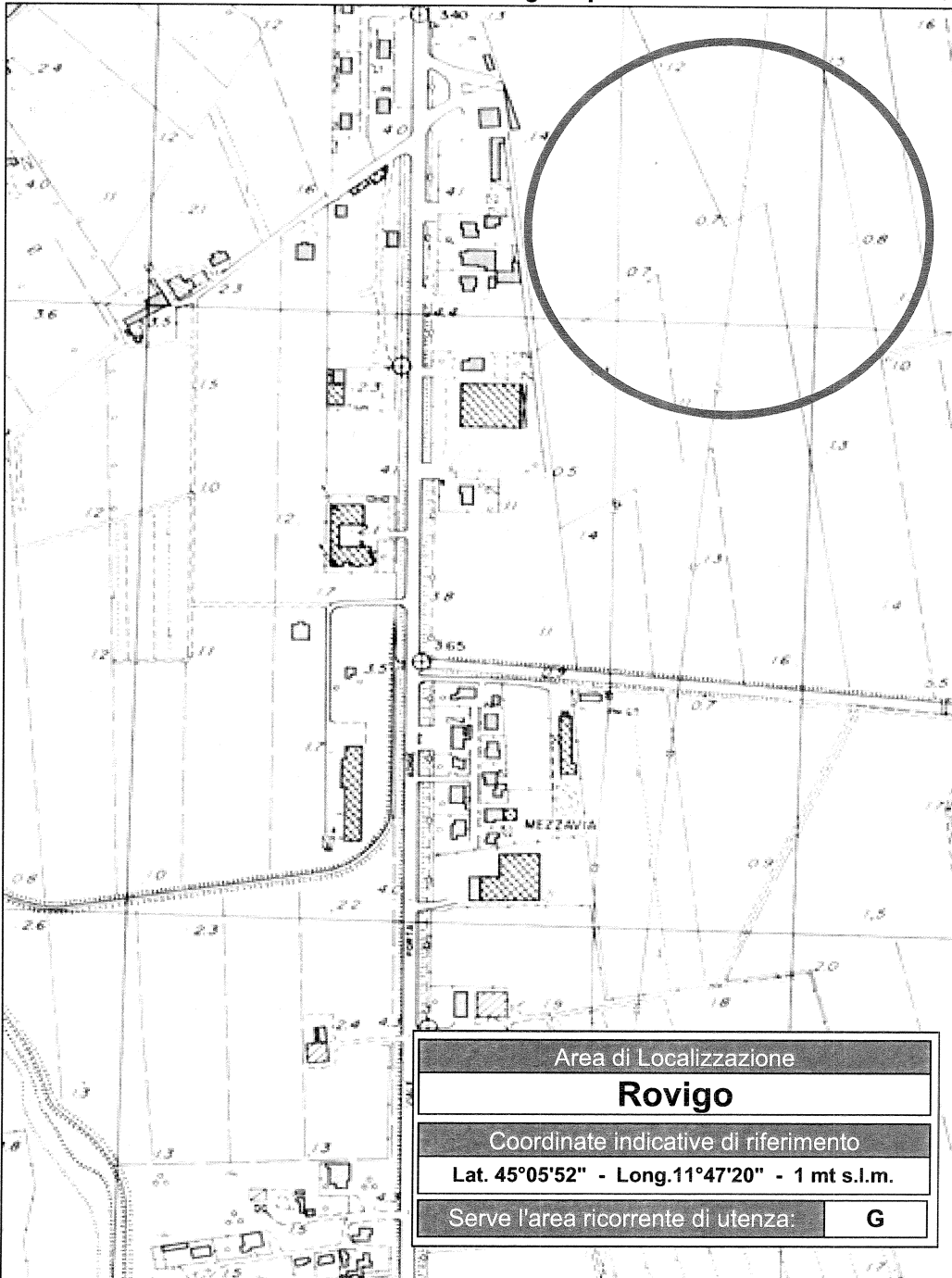
.....N. DELArea di Localizzazione degli impianti di diffusione televisiva necessarie per servire le Aree Ricorrenti di Utenza con oltre 5000 Abitanti.



Area Ricorrente di Utenza F12

◆ Valle del Chiampo
Può essere servita dalla seguente Area di Localizzazione:

Aree di Localizzazione degli impianti di diffusione televisiva necessarie per servire le Aree Ricorrenti di Utanza con oltre 5000 Abitanti.

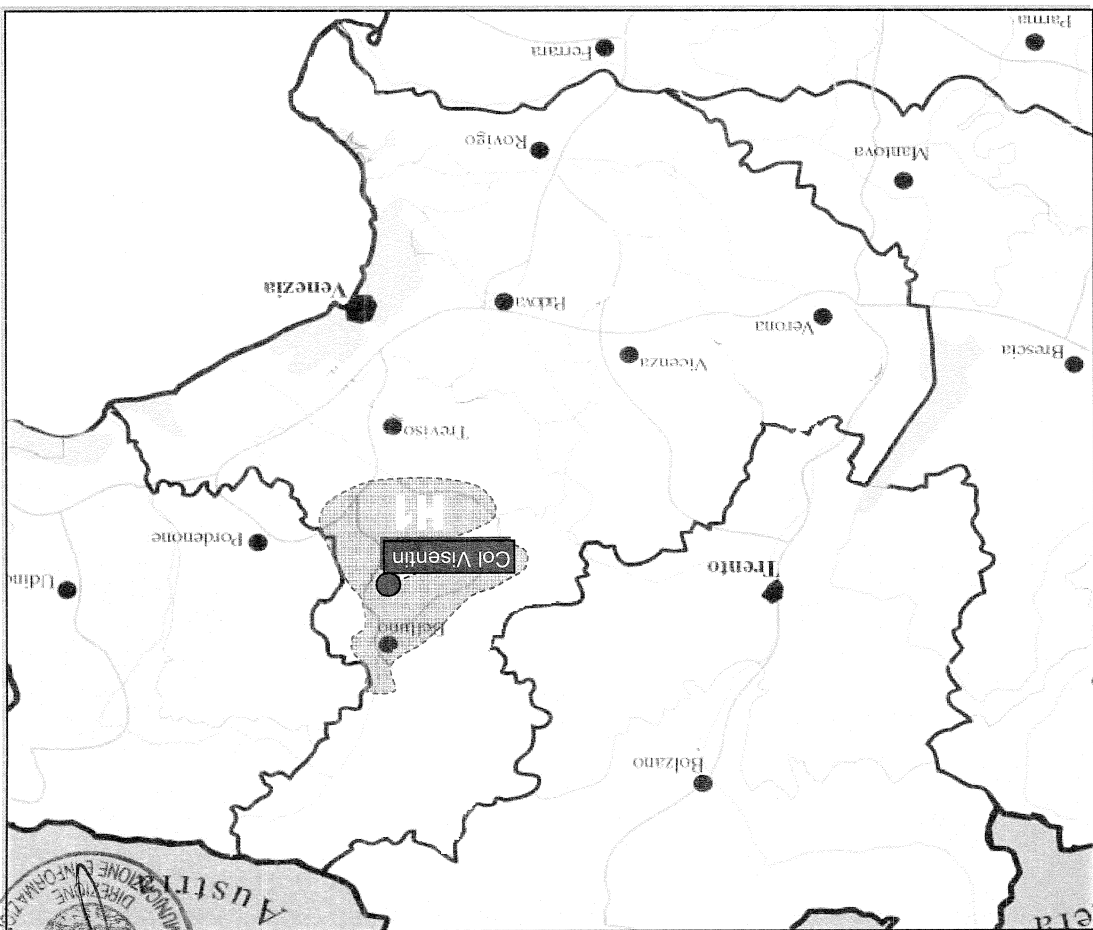
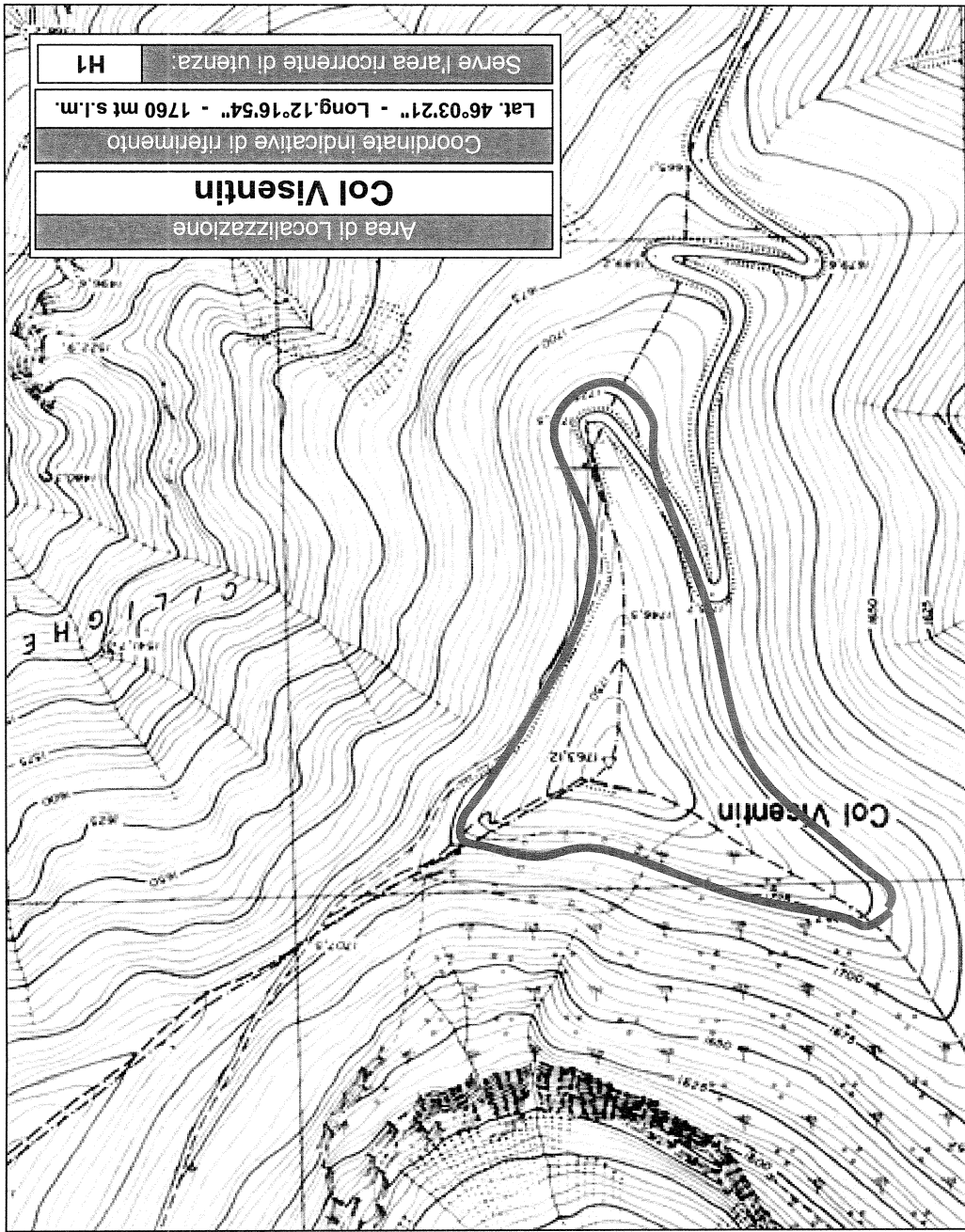


Area Ricorrente di Utanza G

Può essere servita dalla seguente Area di Localizzazione:

◆ **Rovigo**

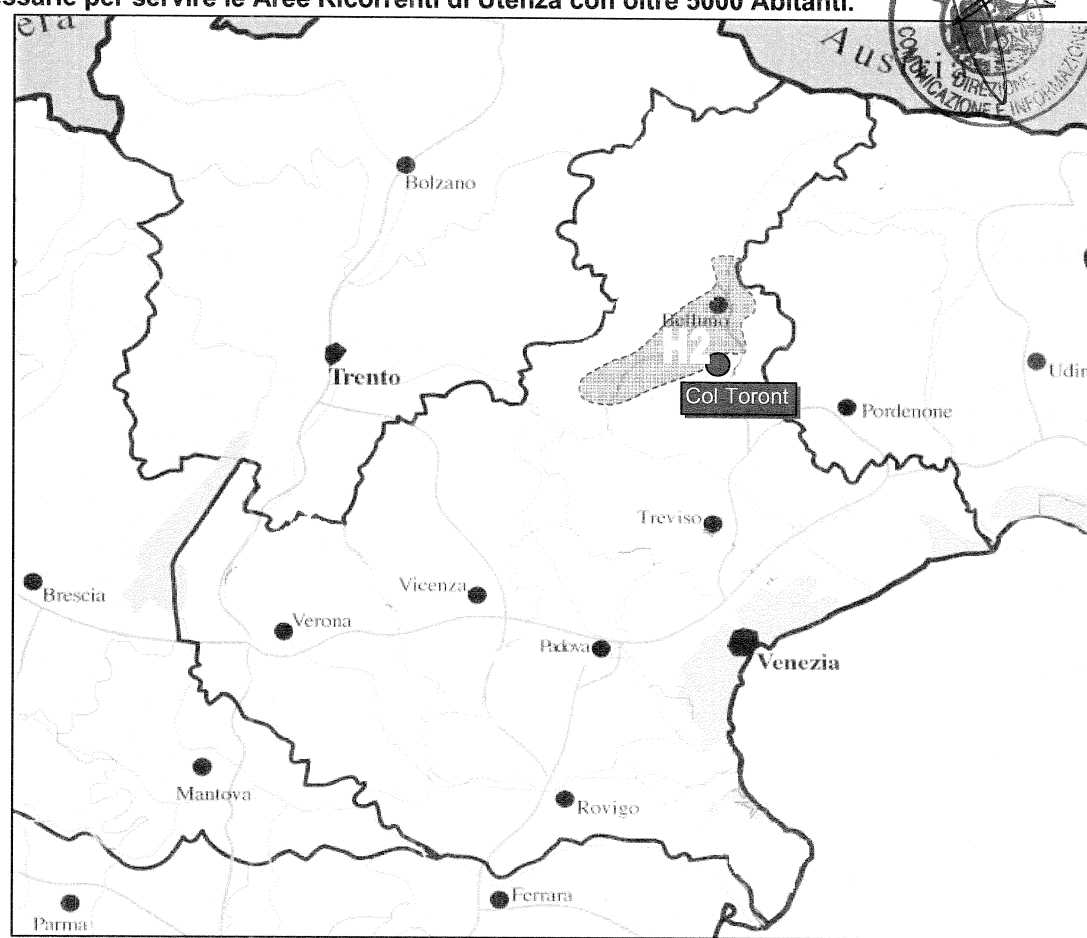
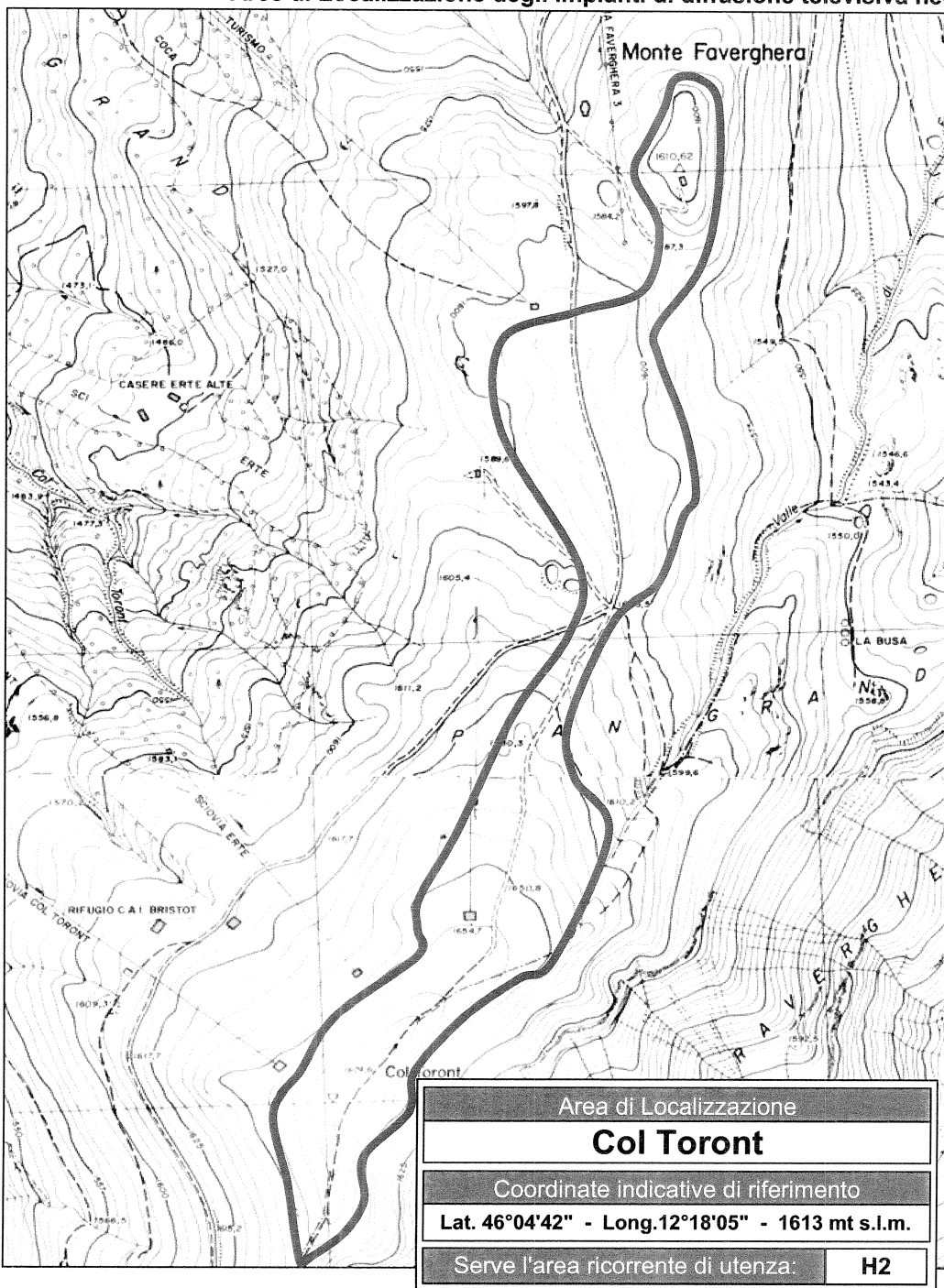
Aree di Localizzazione degli impianti di diffusione televisiva necessarie per servire le Aree Ricorrenti di Utenza con oltre 5000 Abitanti.



Area Ricorrente di Utenza H1

Può essere servita dalla seguente Area di Localizzazione:
◆ Col Visentin

Aree di Localizzazione degli impianti di diffusione televisiva necessarie per servire le Aree Ricorrenti di Utanza con oltre 5000 Abitanti.

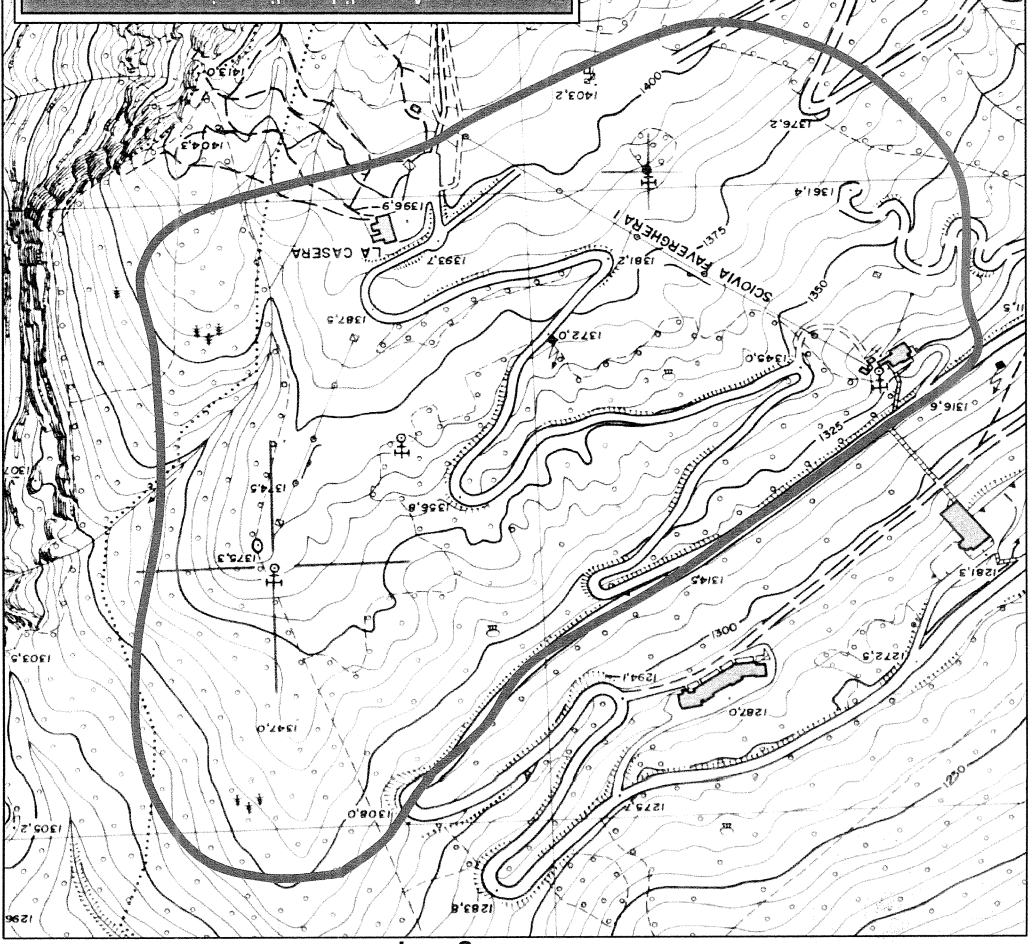



Area Ricorrente di Utanza H2

Può essere servita da una delle seguenti Aree di Localizzazione:

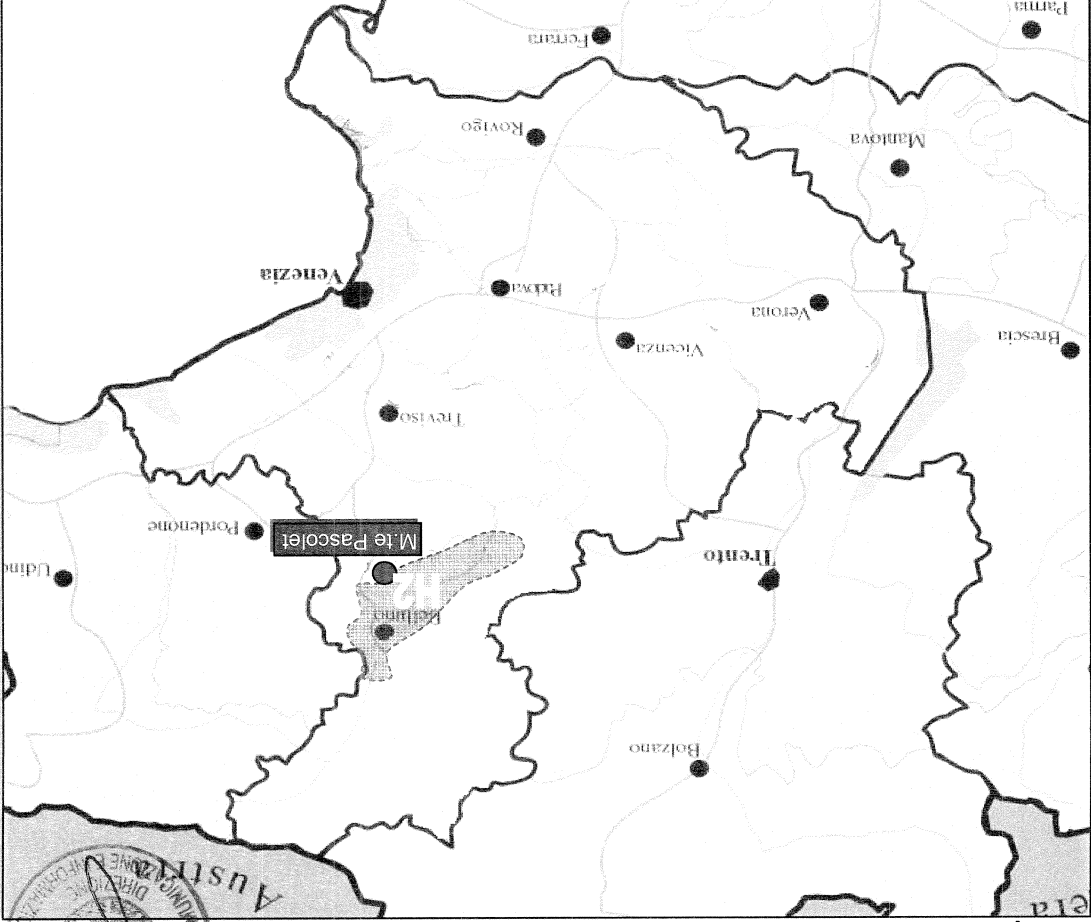
- ◆ Col Toront
- ◆ M.te Pascolet
- ◆ Nevegal

Area di Localizzazione degli impianti di diffusione televisiva necessarie per servire le Aree Ricorrenti di Utenza con oltre 5000 Abitanti.



Area di Localizzazione	
M.te Pascolet	
Coordinate indicative di riferimento	
Lat. 46°05'50" - Long. 12°18'22" - 1367 mt s.l.m.	
H2	Serve l'area ricorrente di utenza:

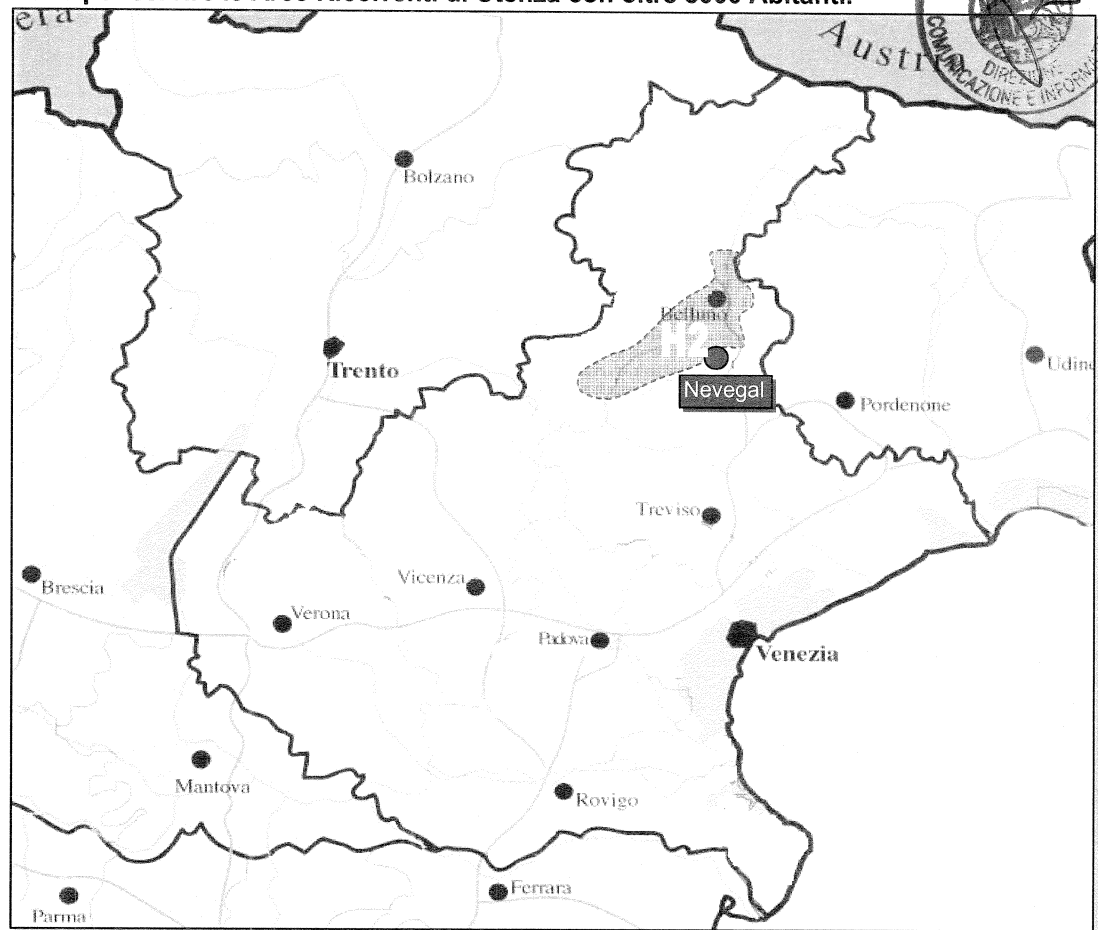
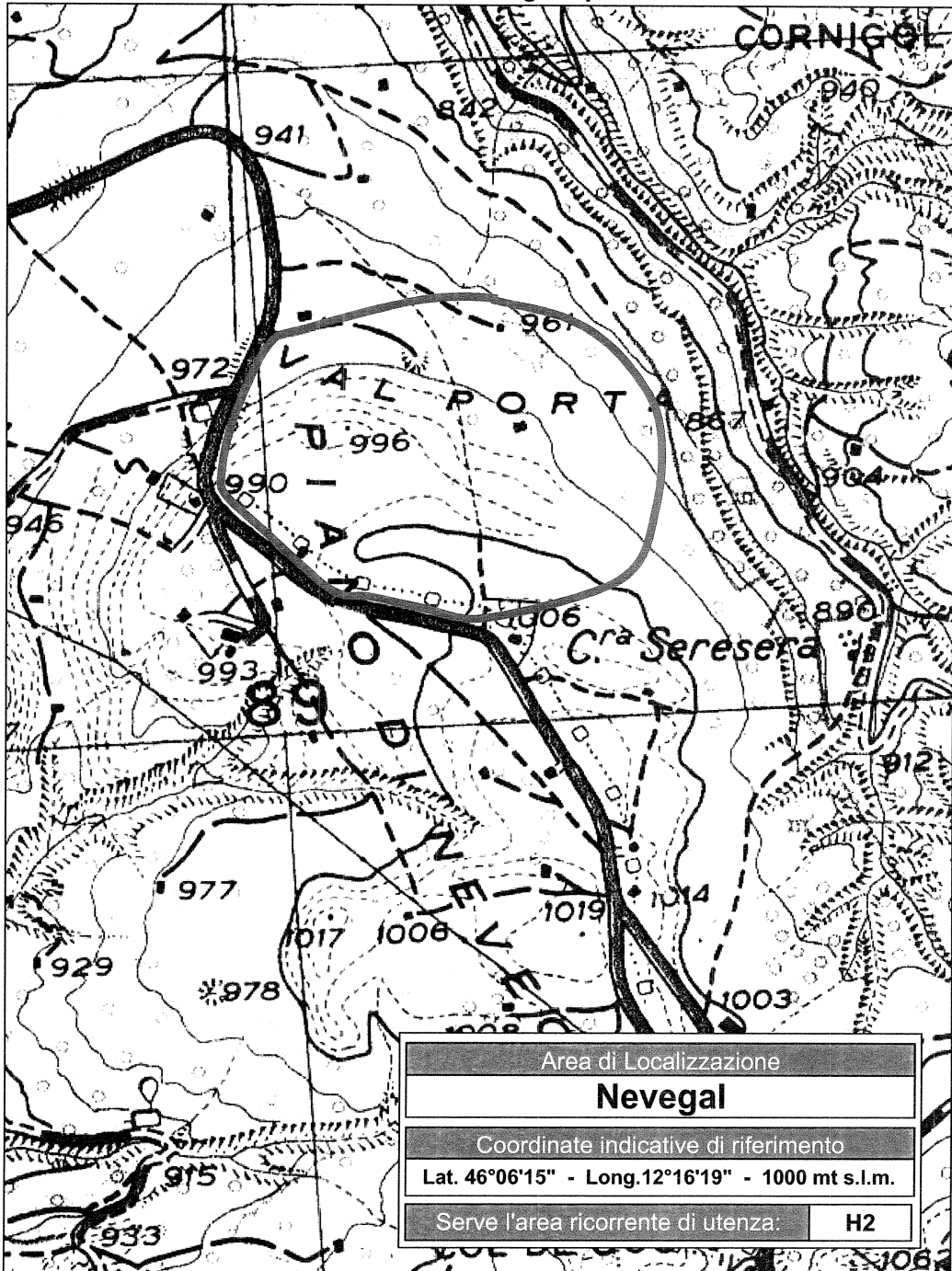

Area Ricorrente di Utenza H2



- ◆ M.te Pascolet
- ◆ Col Toront
- ◆ Nevegal

Può essere servita da una delle seguenti Aree di Localizzazione:

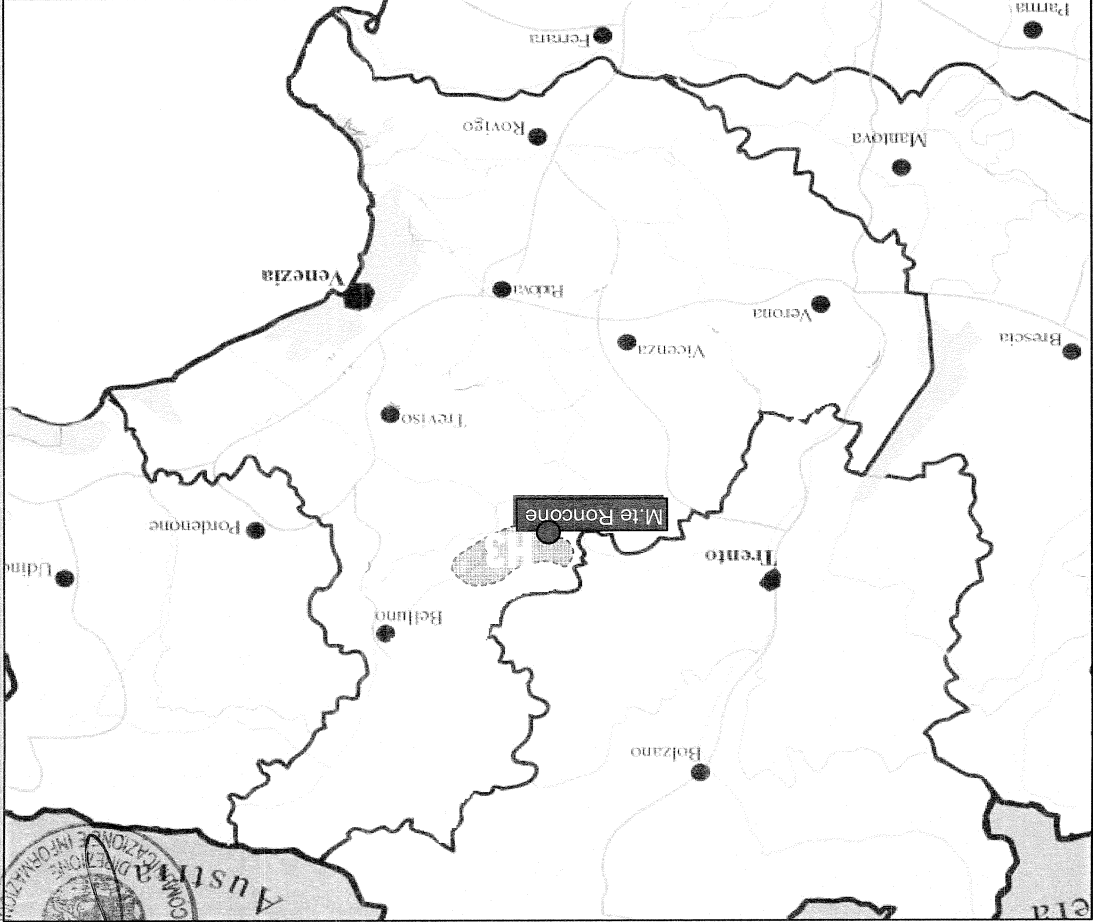
Aree di Localizzazione degli impianti di diffusione televisiva necessarie per servire le Aree Ricorrenti di Utanza con oltre 5000 Abitanti.



Area Ricorrente di Utanza H2

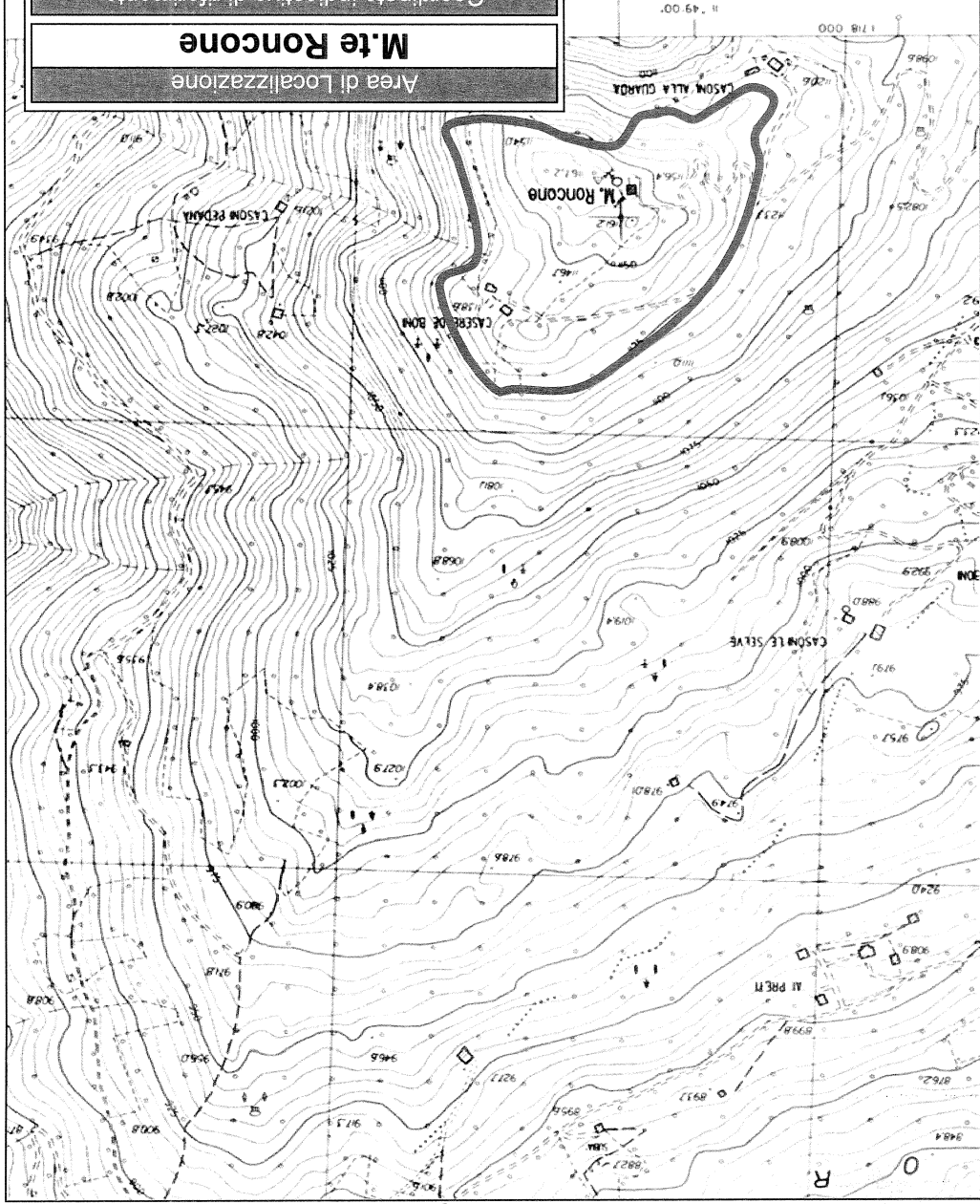
Può essere servita da una delle seguenti Aree di Localizzazione:

- ◆ Nevegal
- ◆ Col Toront
- ◆ M.te Pascolet



Area Ricorrente di Utenza H3

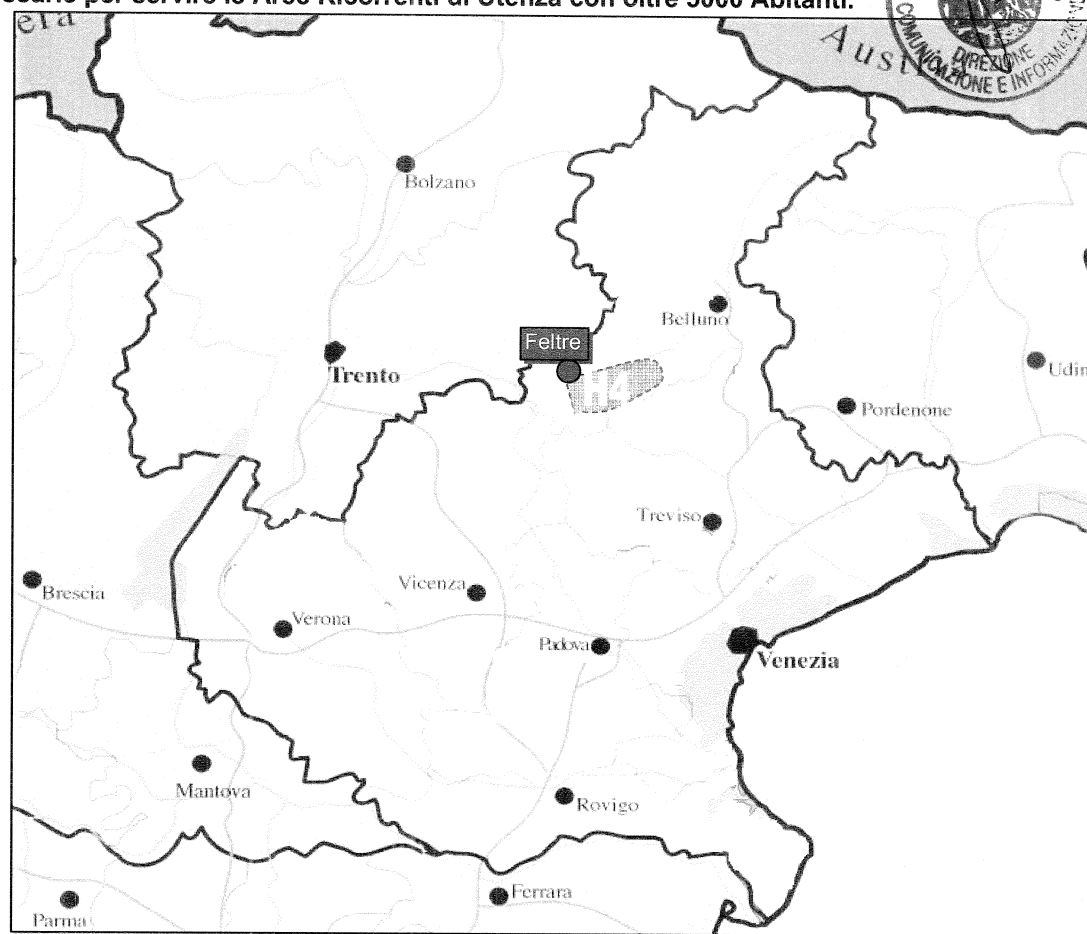
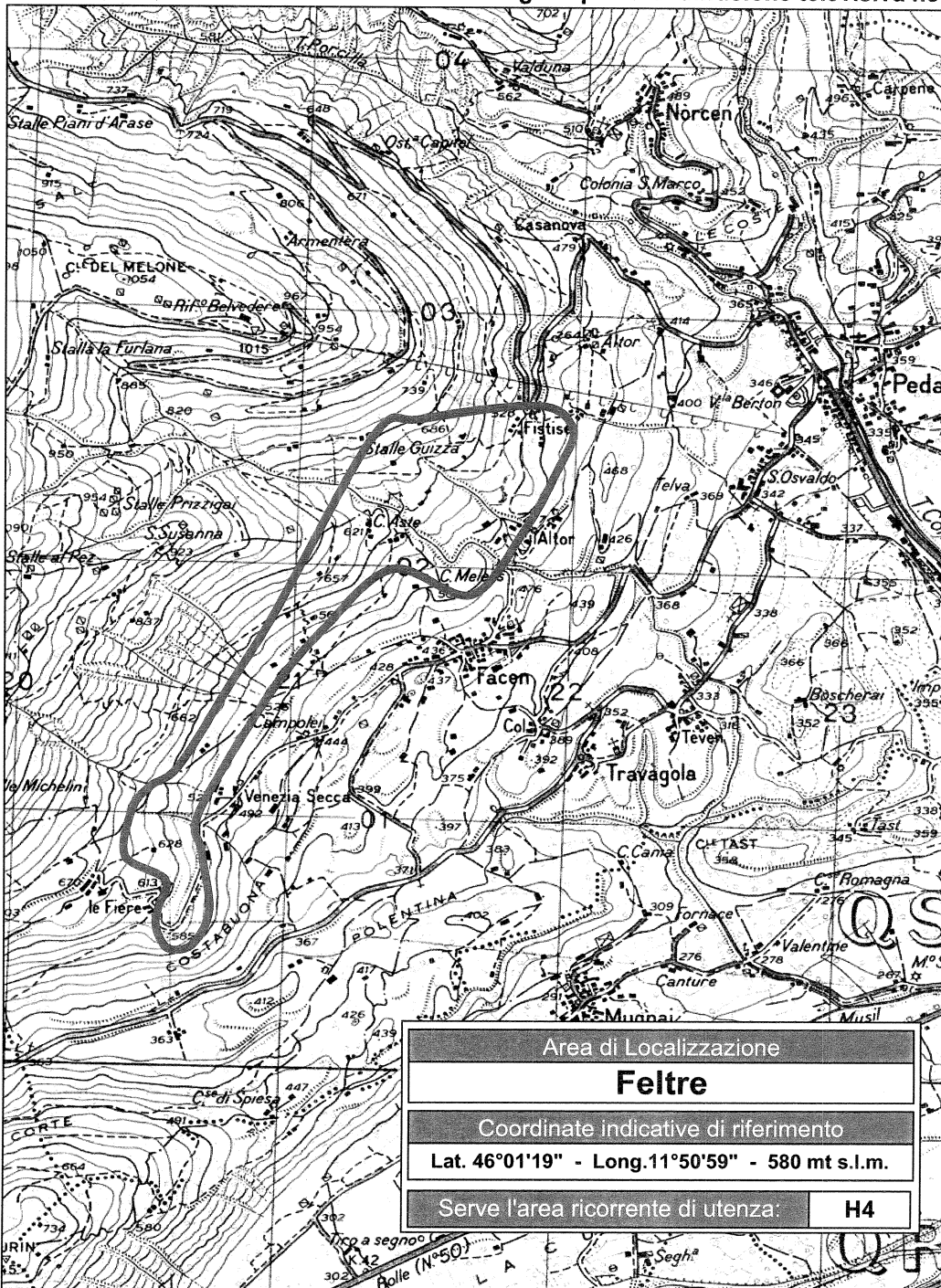
◆ M.te Roncone
Può essere servita dalla seguente Area di Localizzazione:



Area di Localizzazione
M.te Roncone
Coordinate indicative di riferimento
Lat. 45°58'36" - Long. 11°49'04" - 1163 mt s.l.m.
H3
Serve l'area ricorrente di utenza.



Aree di Localizzazione degli impianti di diffusione televisiva necessarie per servire le Aree Ricorrenti di Utente con oltre 5000 Abitanti.

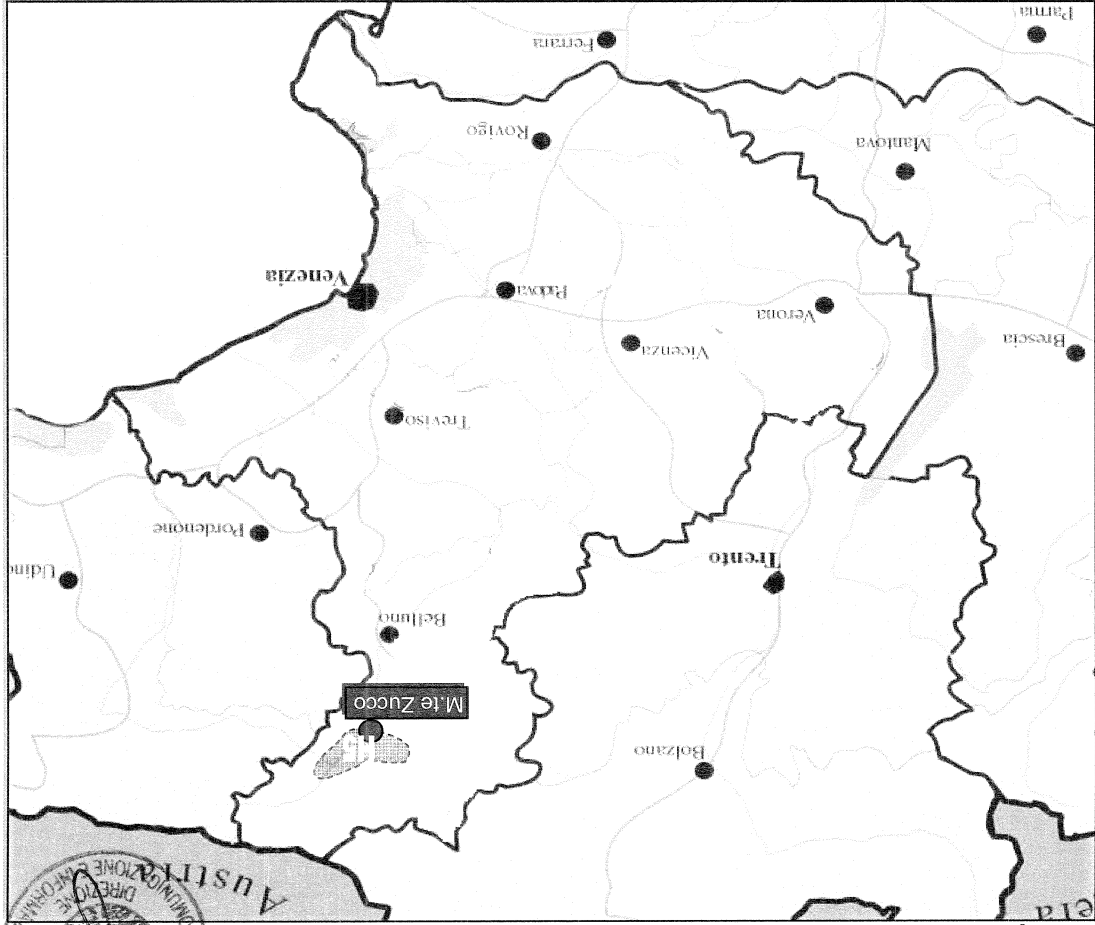



**Area Ricorrente di Utente
H4**

Può essere servita dalla seguente Area di Localizzazione:

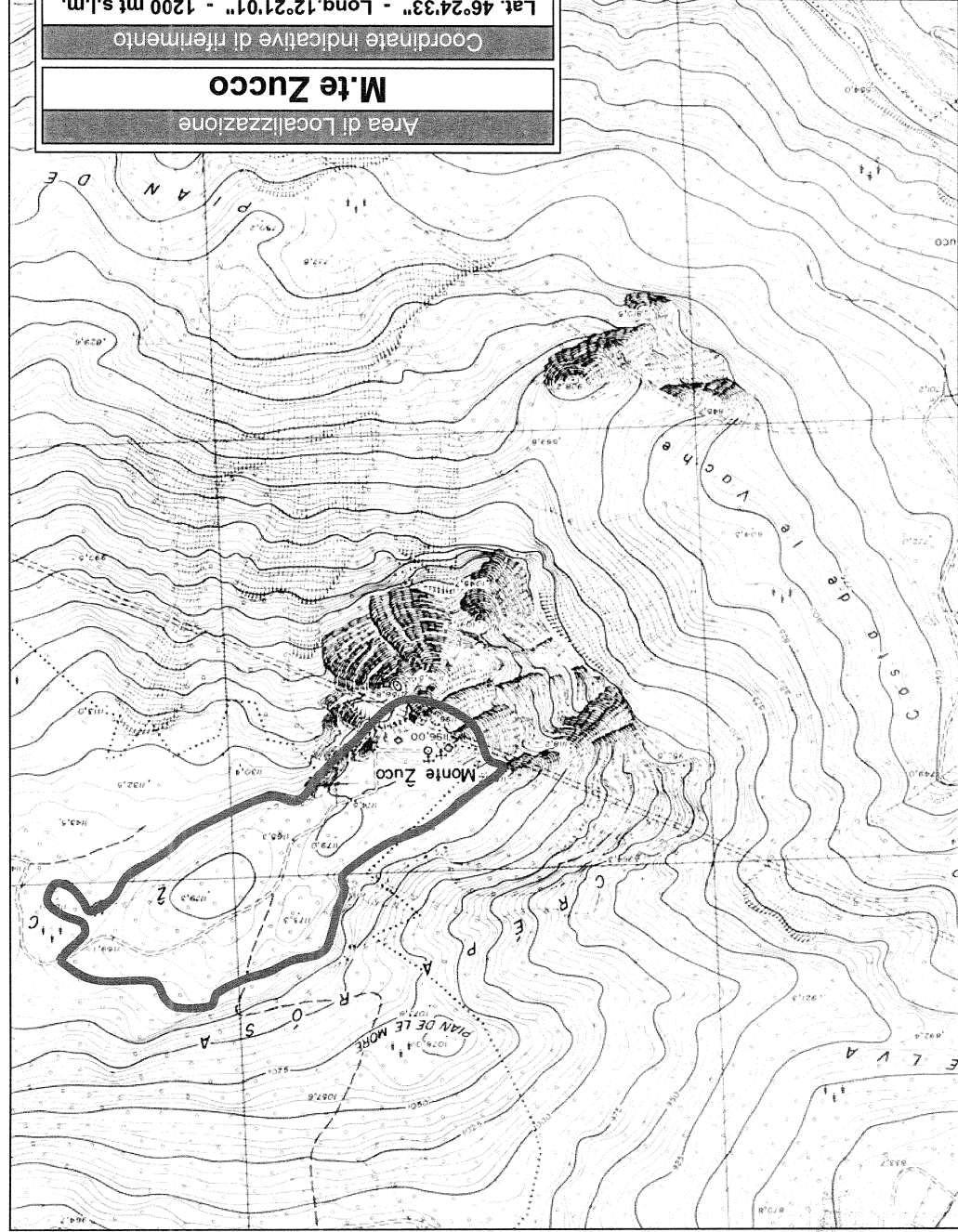
◆ **Feltre**

Arree di Localizzazione degli impianti di diffusione televisiva necessarie per servire le Arree Ricorrenti di Utenza con oltre 5000 Abitanti.



Area Ricorrente di Utenza H5

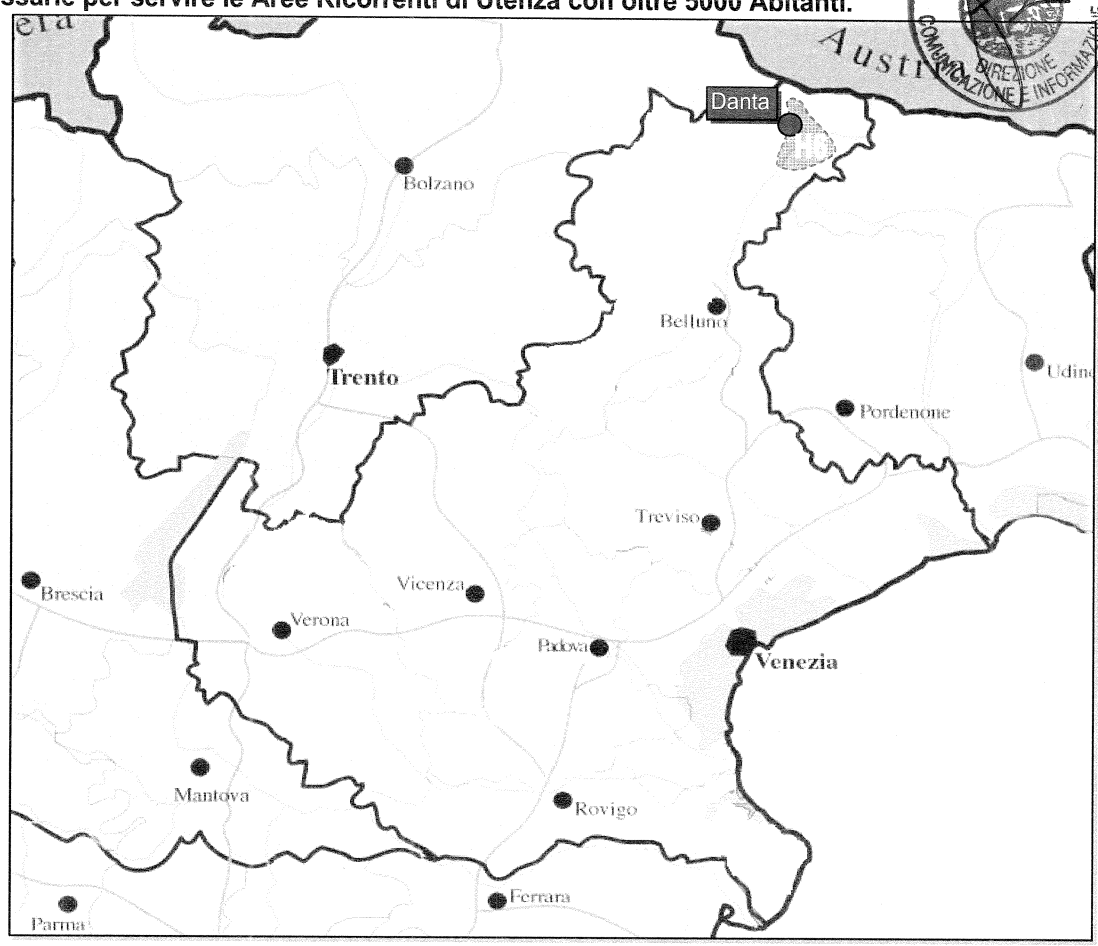
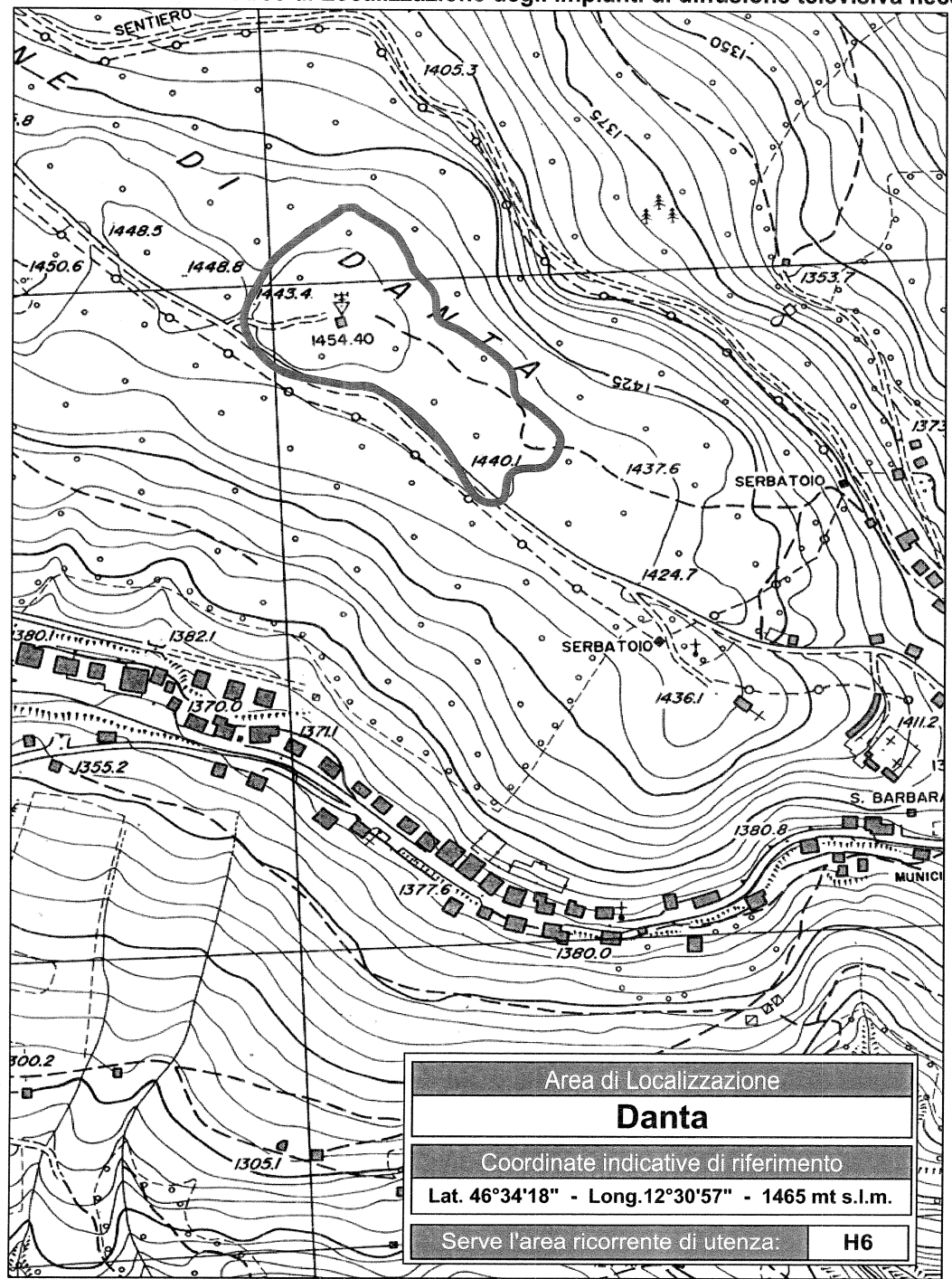
Può essere servita dalla seguente Area di Localizzazione:
♦ **M.te Zucco**



Area di Localizzazione
M.te Zucco
Coordinate indicative di riferimento
Lat. 46°24'33" - Long. 12°21'01" - 1200 mt s.l.m.
Serve l'area ricorrente di utenza:
H5



Aree di Localizzazione degli impianti di diffusione televisiva necessarie per servire le Aree Ricorrenti di Utanza con oltre 5000 Abitanti.

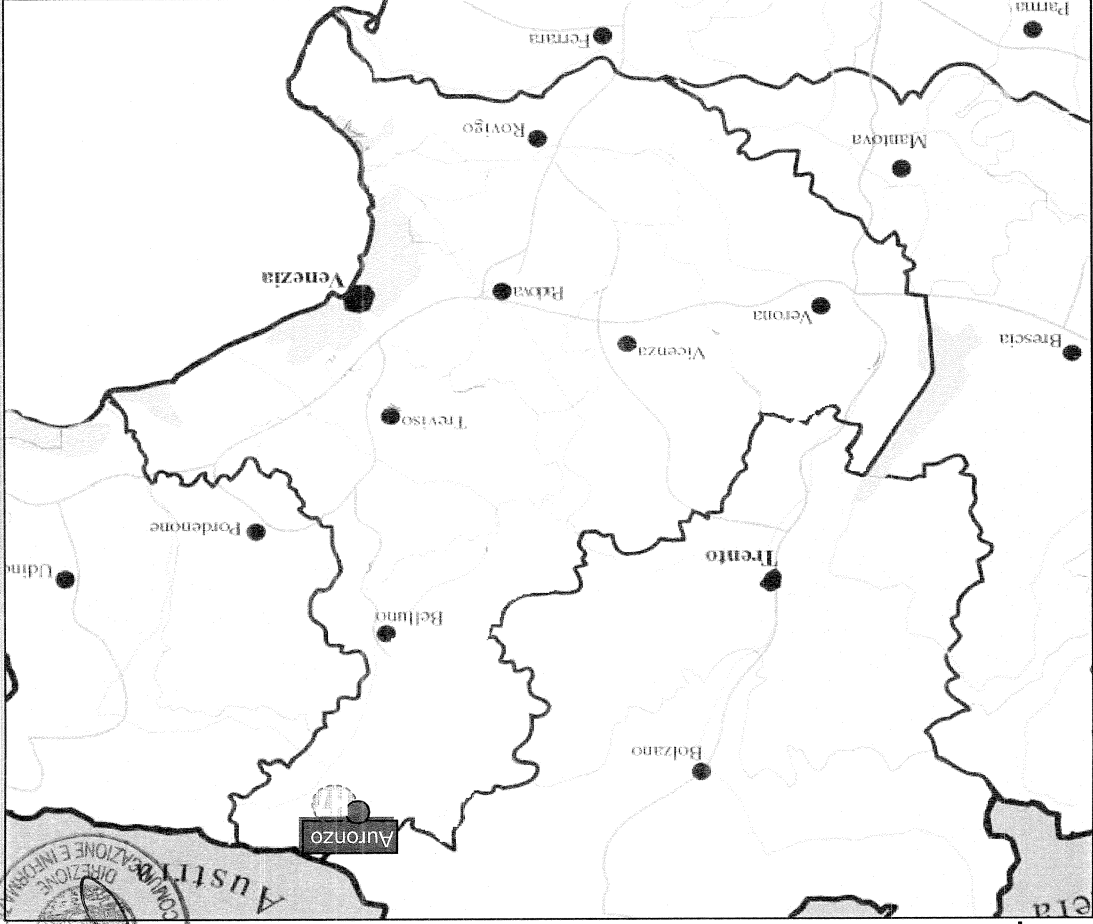


Area Ricorrente di Utanza H6

Può essere servita dalla seguente Area di Localizzazione:

◆ **Danta**

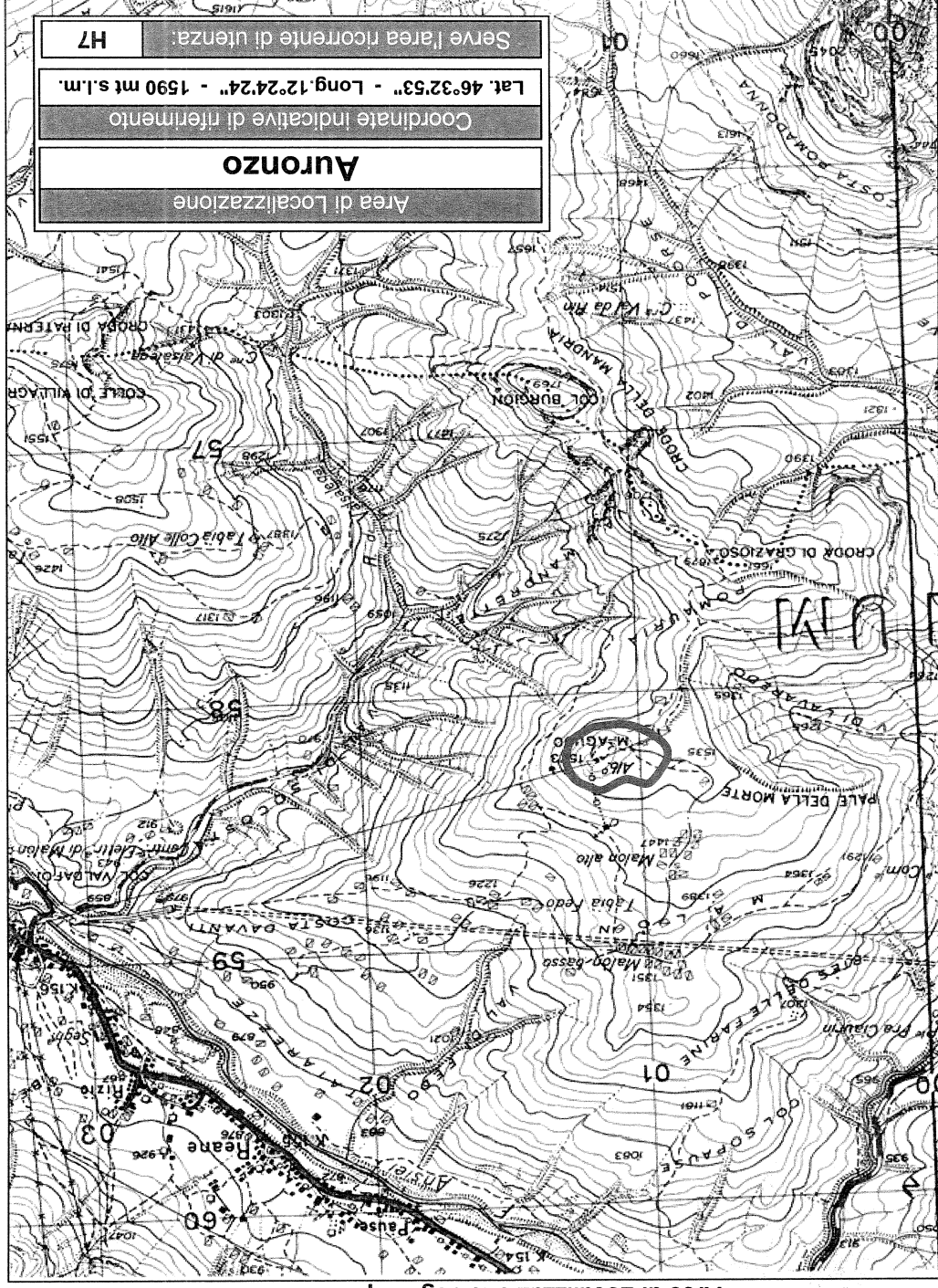
.....Area di Localizzazione degli impianti di diffusione televisiva necessarie per servire le Aree Ricorrenti di Utenza con oltre 5000 Abitanti.



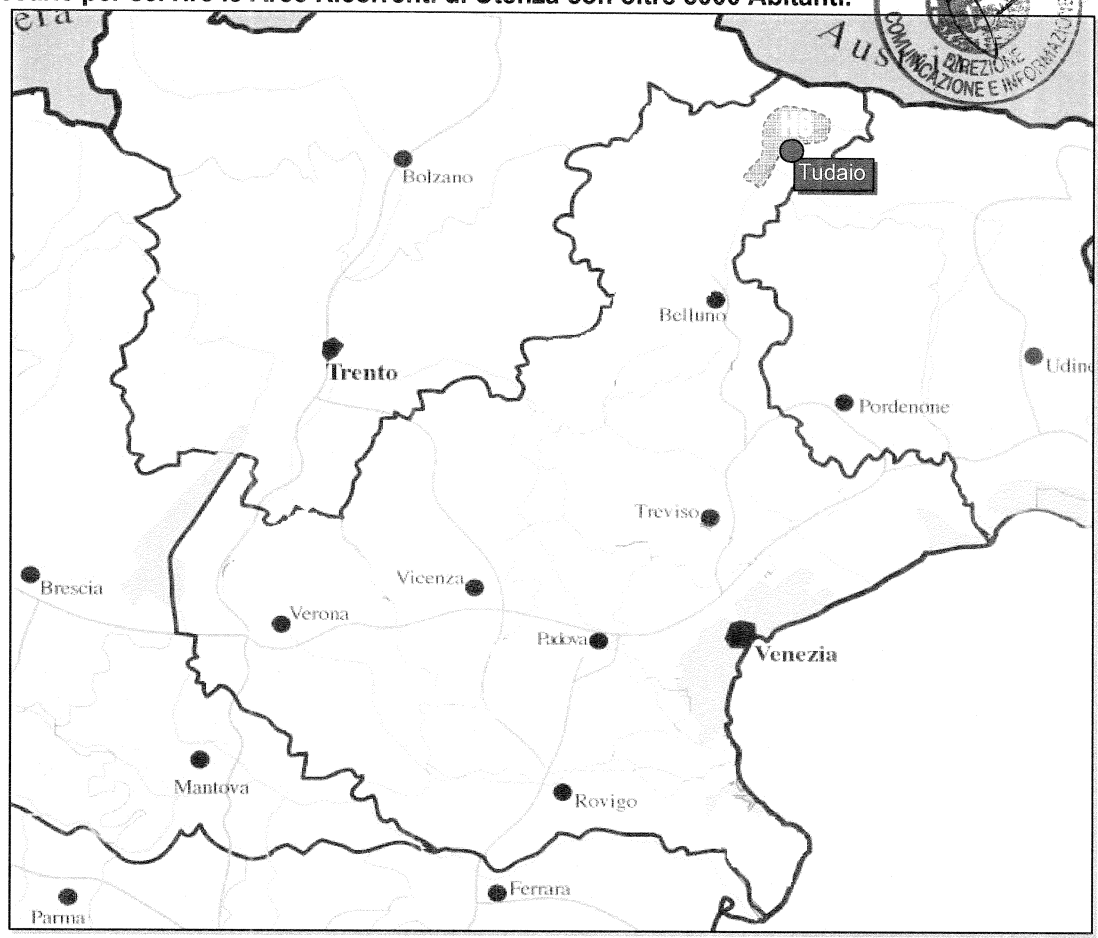
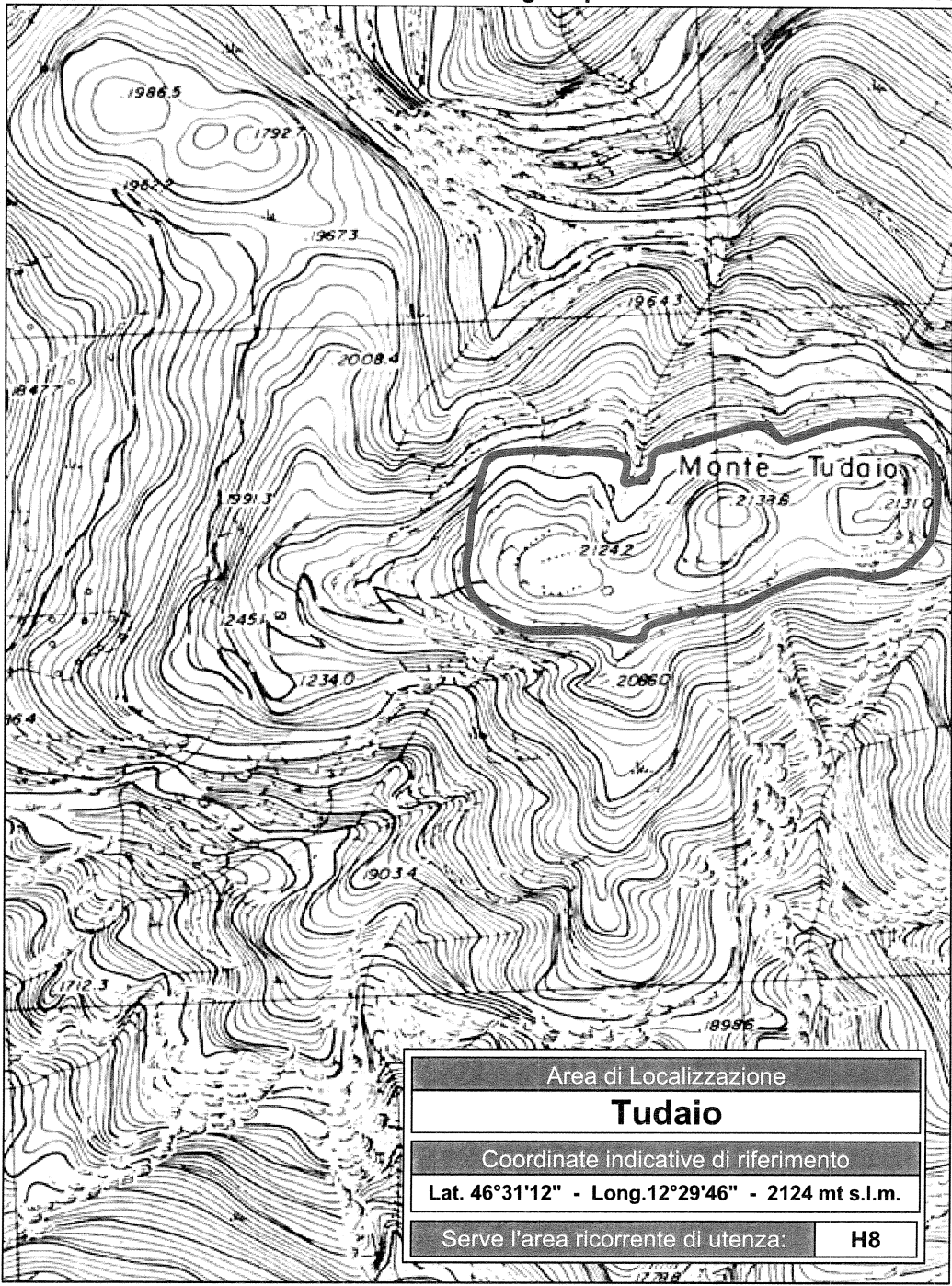
Area Ricorrente di Utenza H7

Può essere servita dalla seguente Area di Localizzazione:

◆ **Auronzo**



Aree di Localizzazione degli impianti di diffusione televisiva necessarie per servire le Aree Ricorrenti di Utenza con oltre 5000 Abitanti.



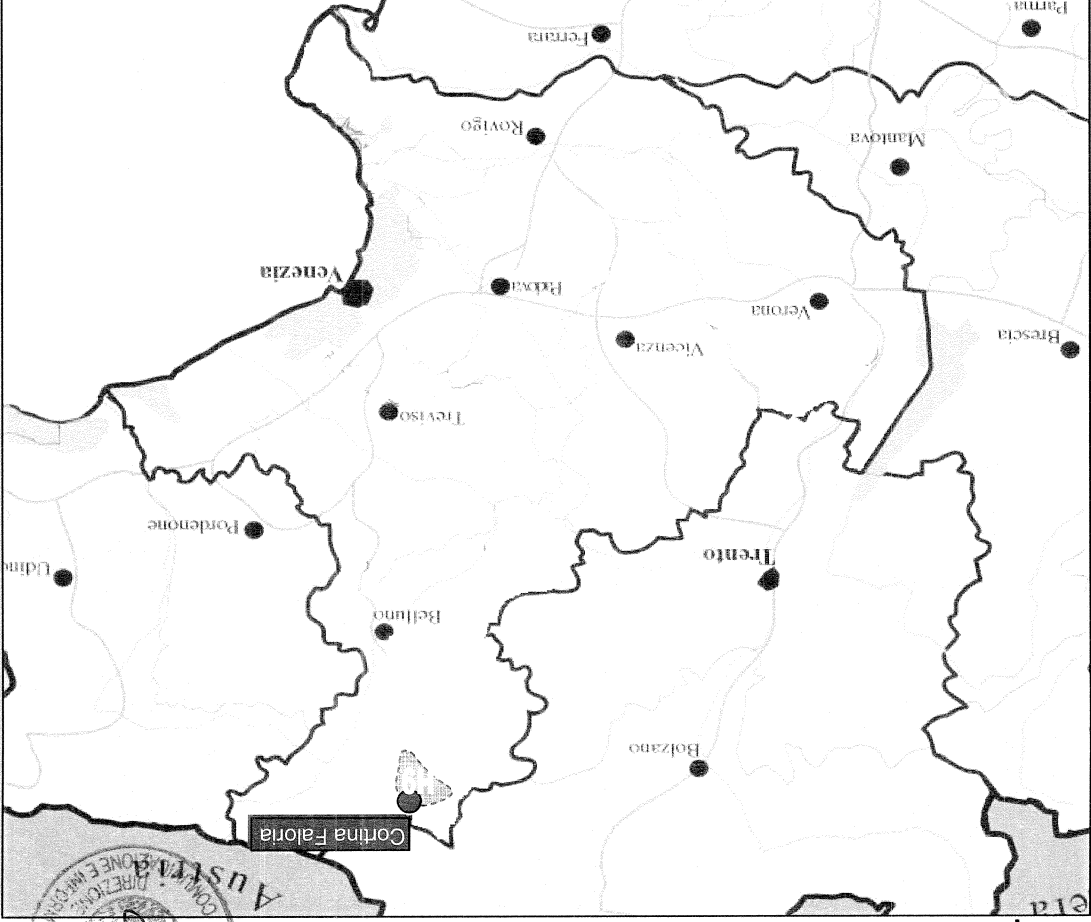
Area Ricorrente di Utenza

H8

Può essere servita dalla seguente Area di Localizzazione:

◆ **Tudaio**

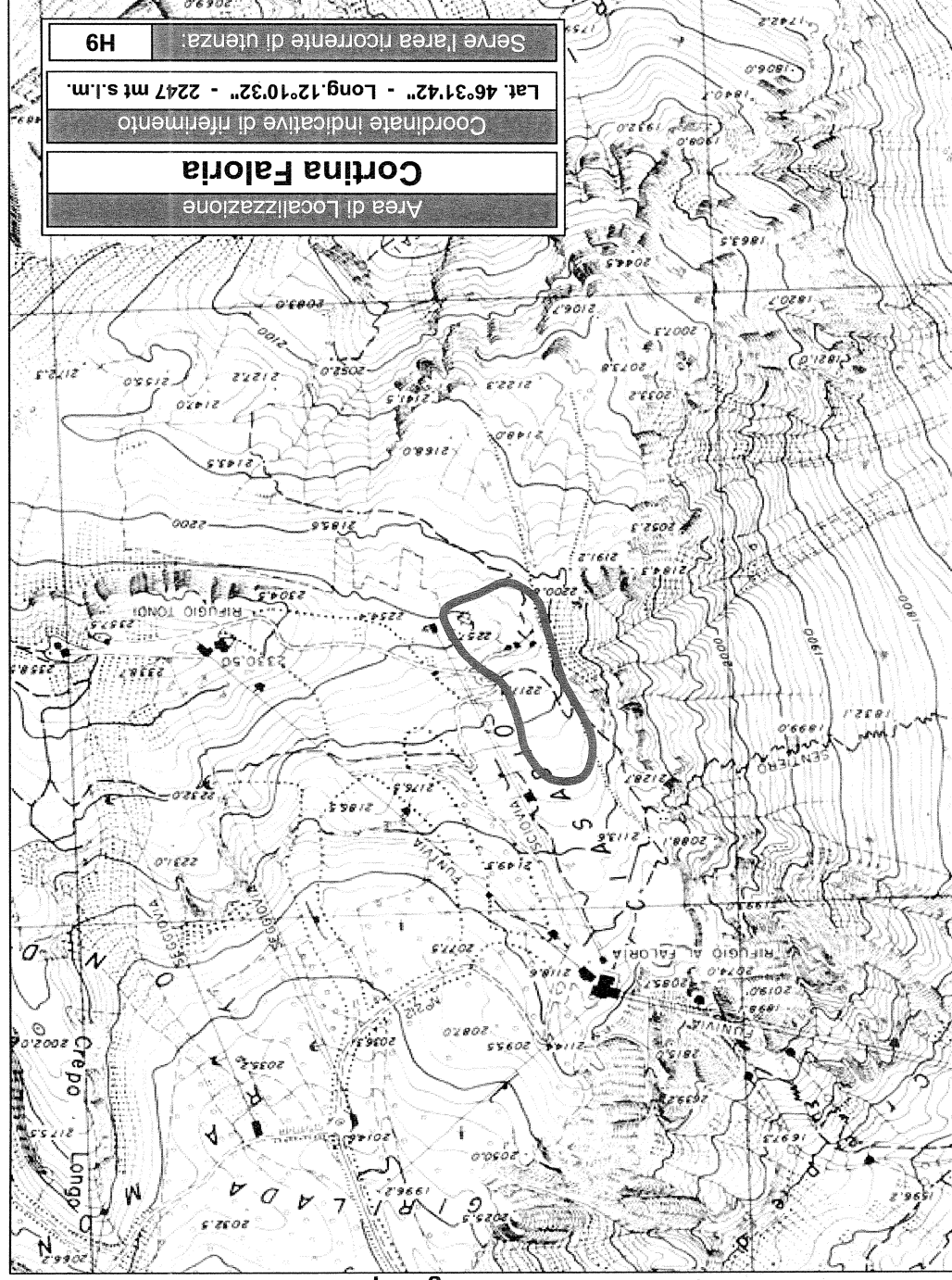
Area di Localizzazione degli impianti di diffusione televisiva necessarie per servire le Aree Ricorrenti di Utenza con oltre 5000 Abitanti.



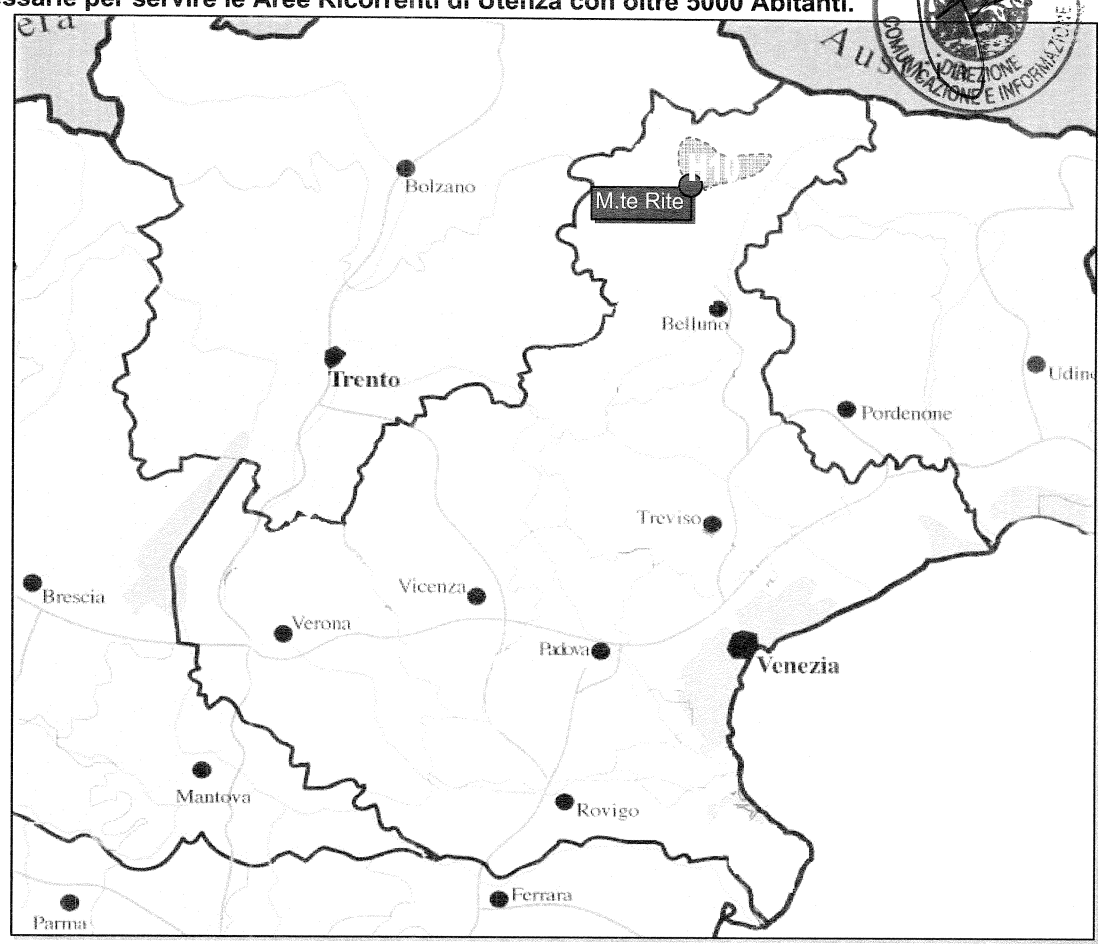
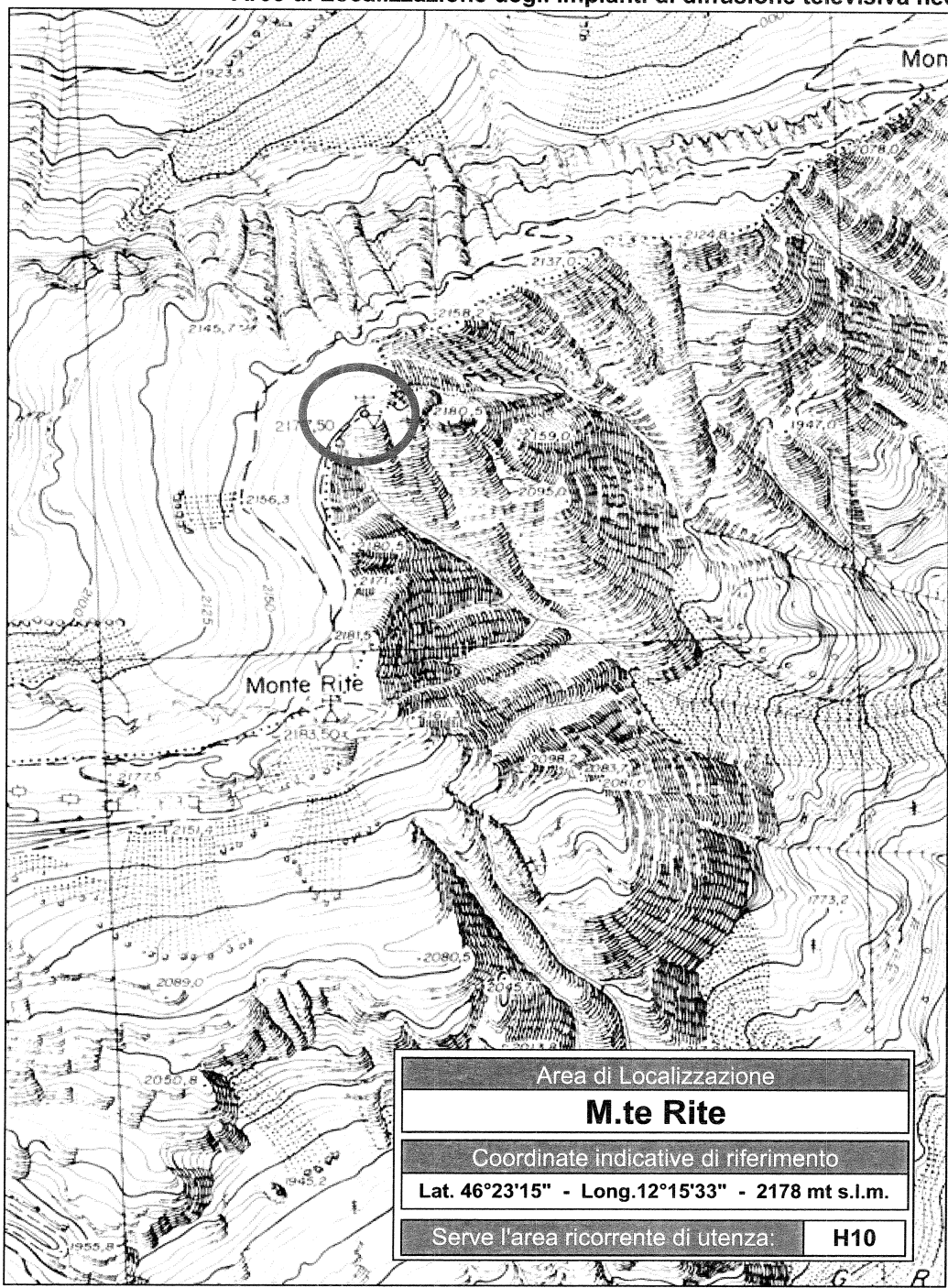
Area Ricorrente di Utenza

H9

◆ Cortina Faloria
Può essere servita dalla seguente Area di Localizzazione:



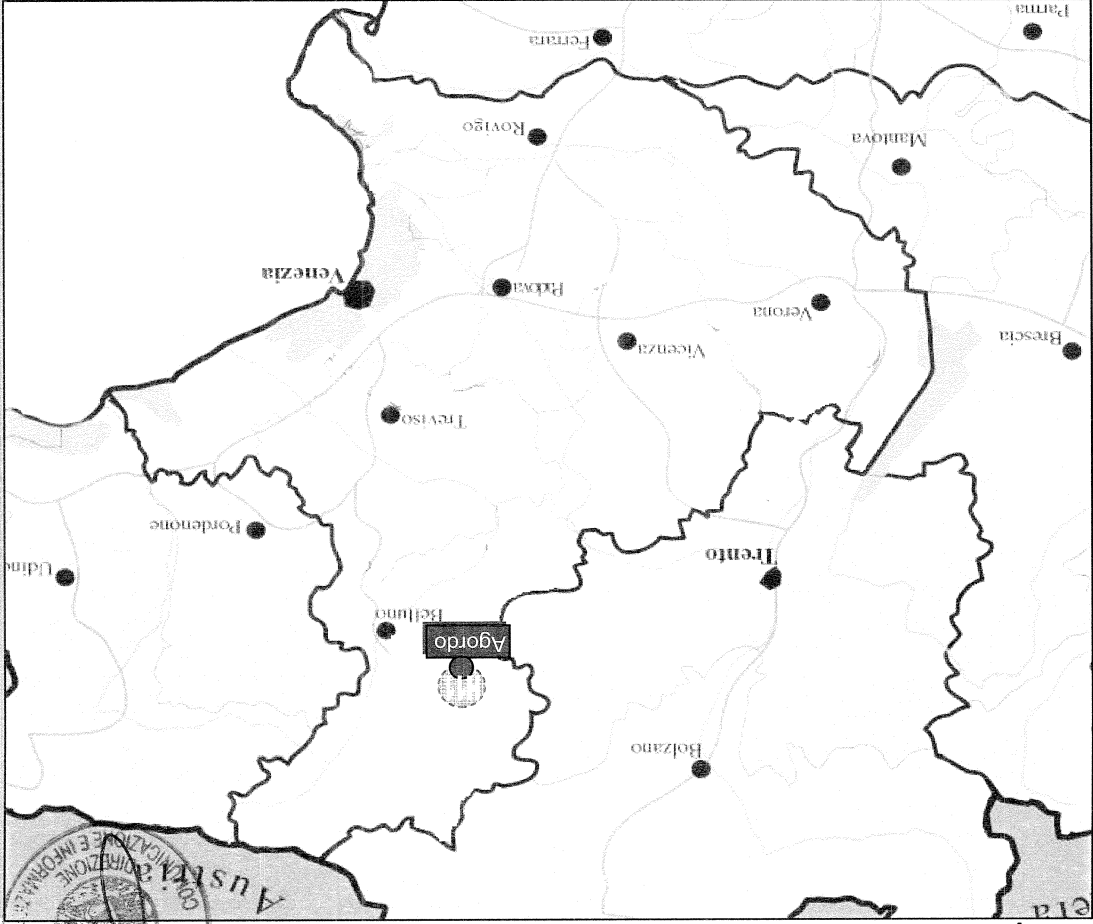

Are di Localizzazione degli impianti di diffusione televisiva necessarie per servire le Aree Ricorrenti di Utanza con oltre 5000 Abitanti.



Area Ricorrente di Utanza H10

Può essere servita dalla seguente Area di Localizzazione:

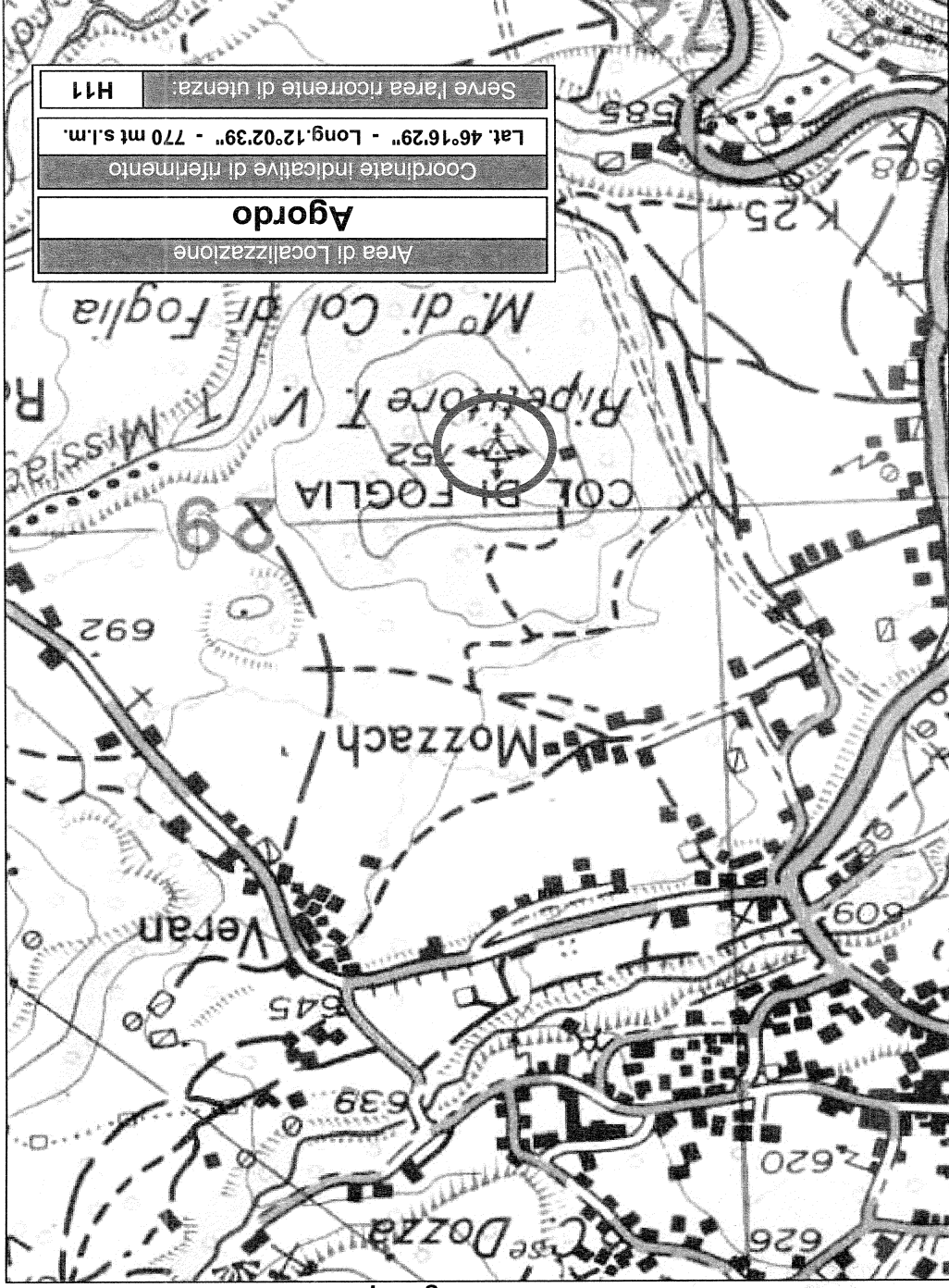
◆ **M.te Rite**



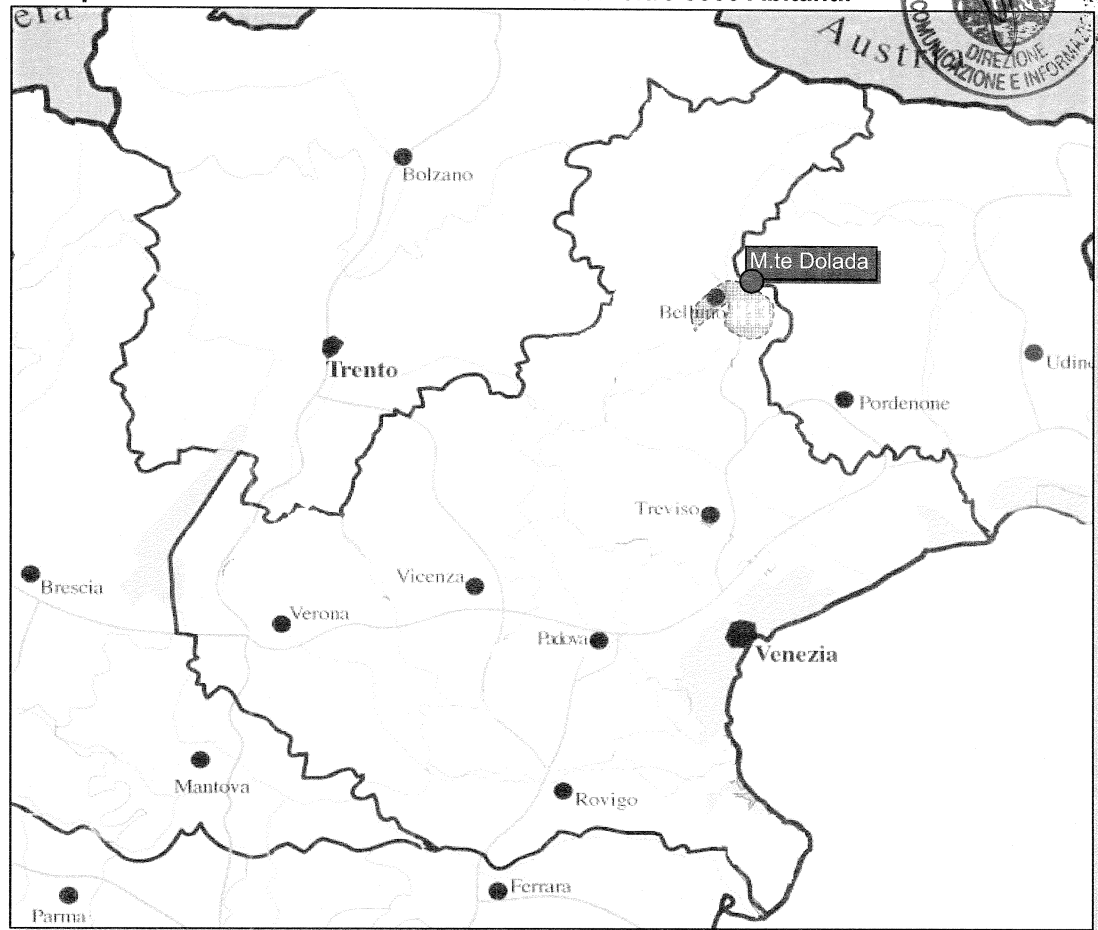
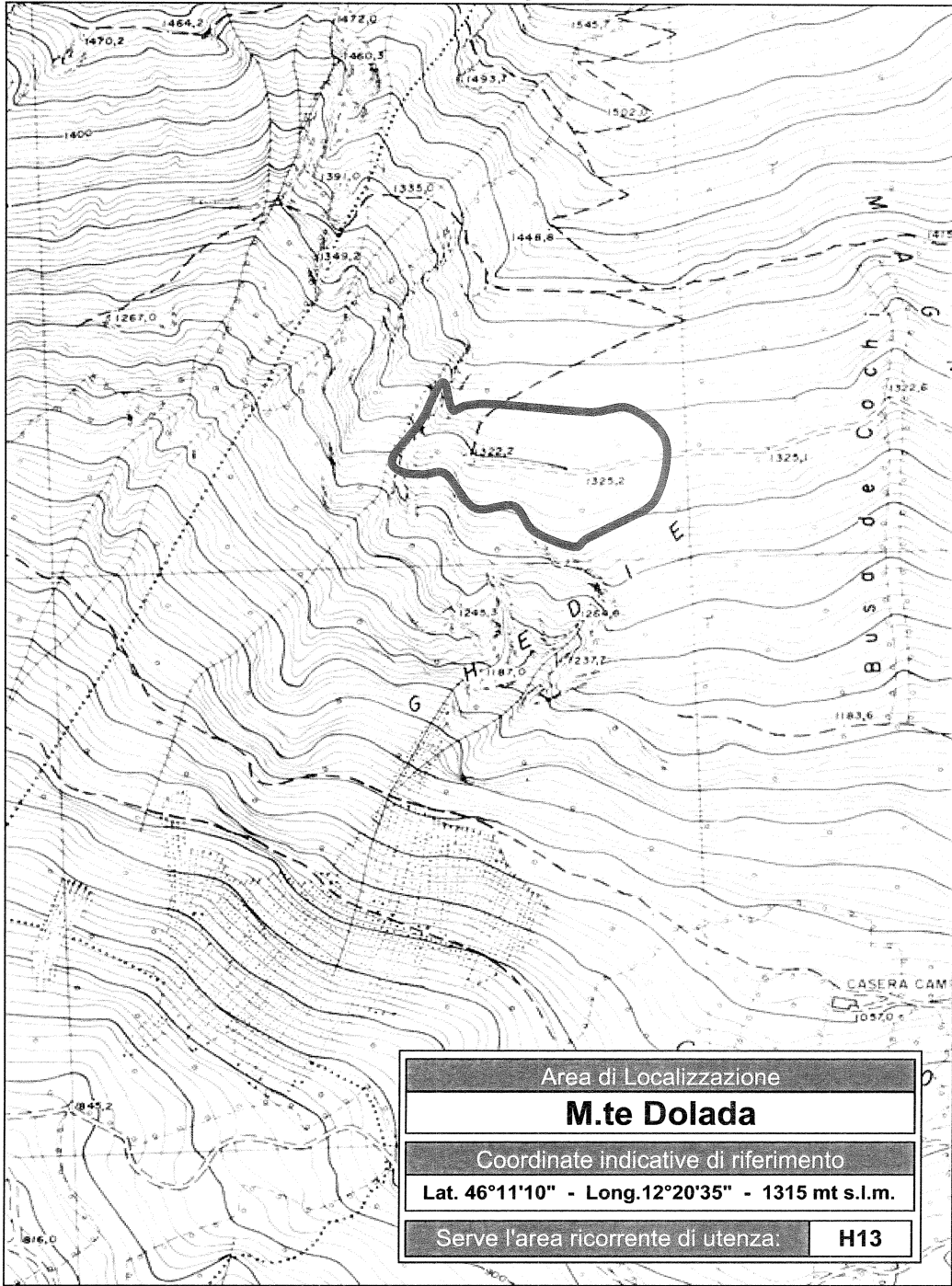

Area Ricorrente di Utenza

H11

Può essere servita da una delle seguenti Aree di Localizzazione:
 ◆ Agordo
 ◆ M.te Arion



Aree di Localizzazione degli impianti di diffusione televisiva necessarie per servire le Aree Ricorrenti di Utenza con oltre 5000 Abitanti.



Area Ricorrente di Utenza H13

Può essere servita dalla seguente Area di Localizzazione:

◆ **M.te Dolada**

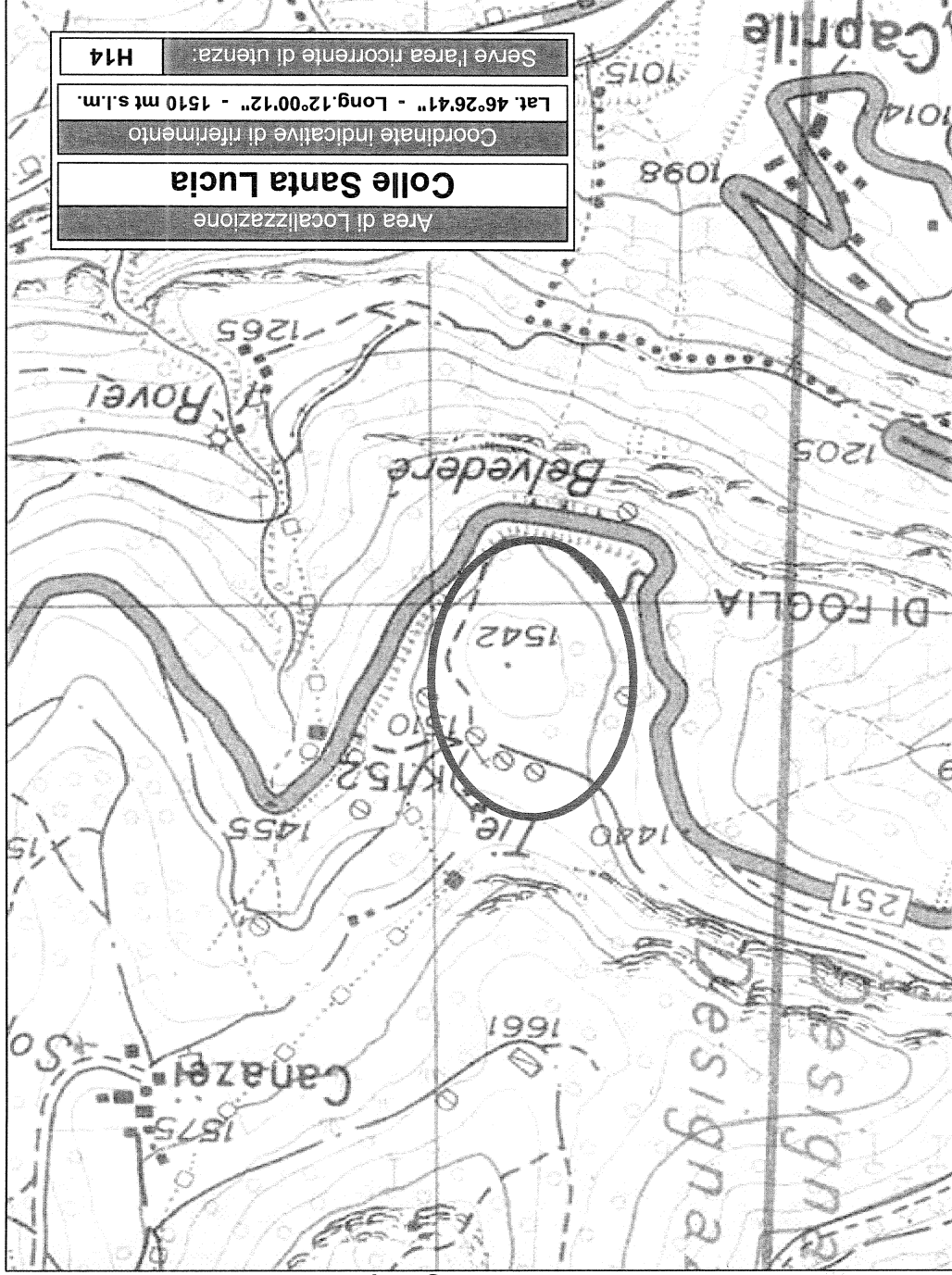
Area di Localizzazione degli impianti di diffusione televisiva necessarie per servire le Aree Ricorrenti di Utenza con oltre 5000 Abitanti.



Area Ricorrente di Utenza

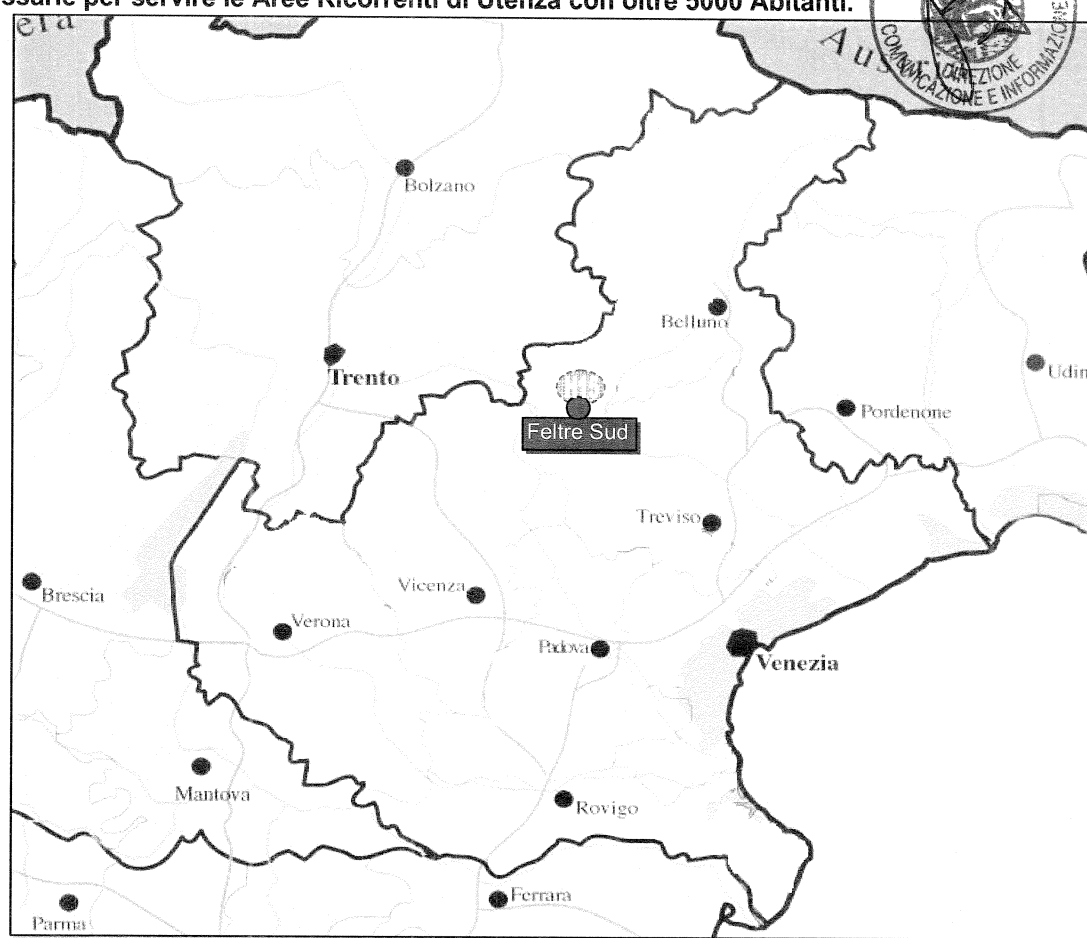
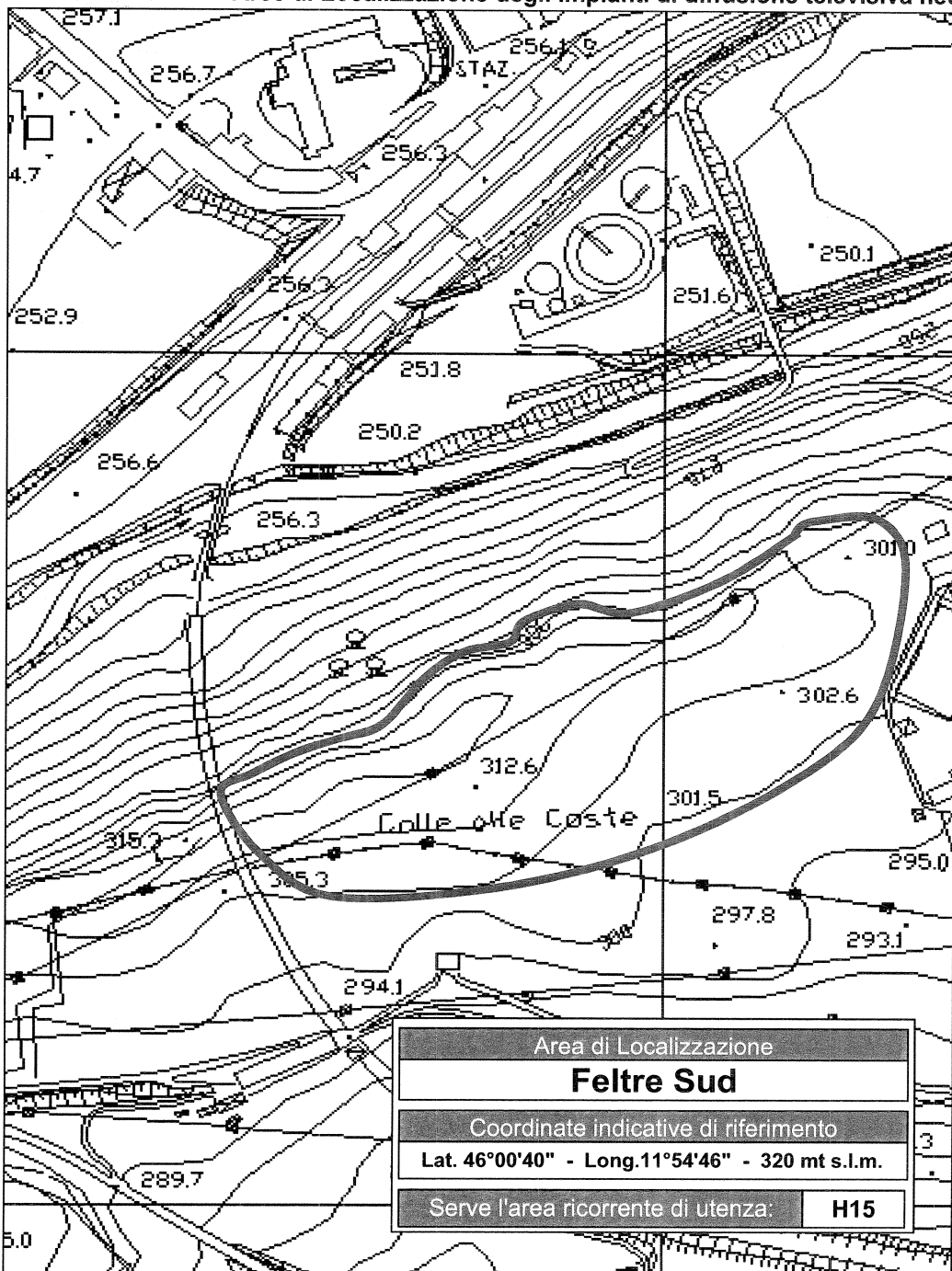
H14

Può essere servita dalla seguente Area di Localizzazione:
◆ Colle Santa Lucia



Area di Localizzazione	
Colle Santa Lucia	
Coordinate indicative di riferimento	
Lat. 46°26'41" - Long. 12°00'12" - 1510 mt s.l.m.	H14
Serve l'area ricorrente di utienza:	

Aree di Localizzazione degli impianti di diffusione televisiva necessarie per servire le Aree Ricorrenti di Utanza con oltre 5000 Abitanti.

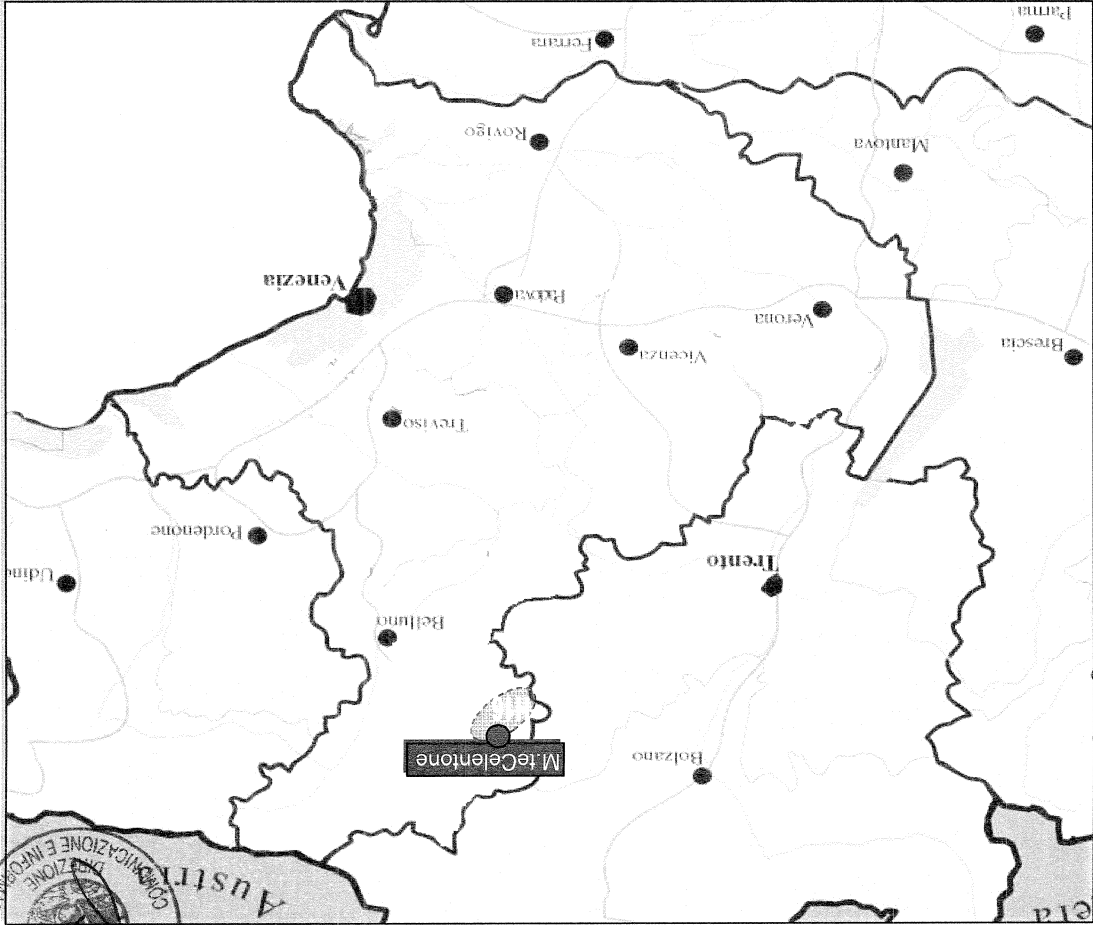
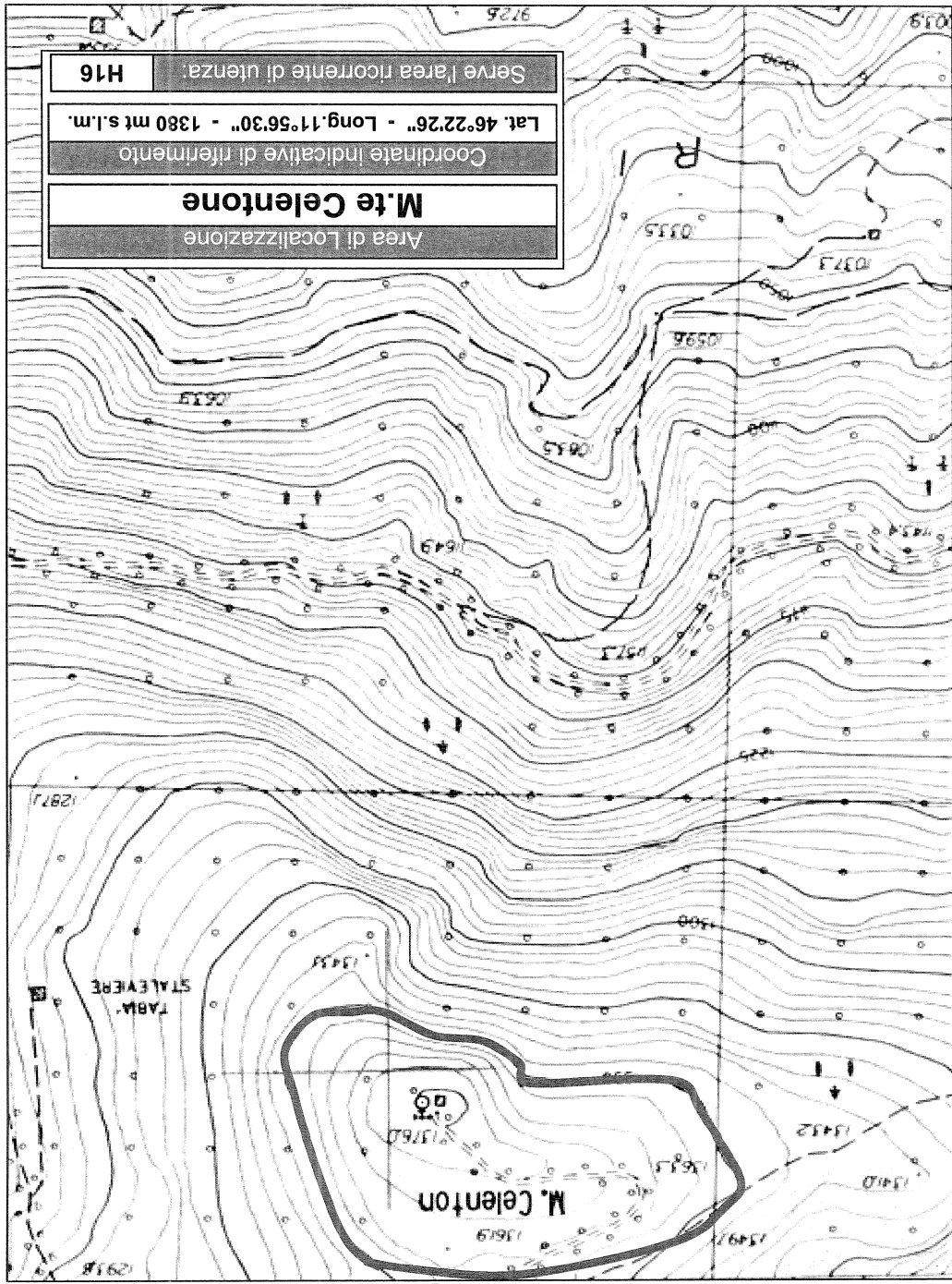


Area Ricorrente di Utanza **H15**

Può essere servita dalla seguente Area di Localizzazione:

◆ **Feltre Sud**

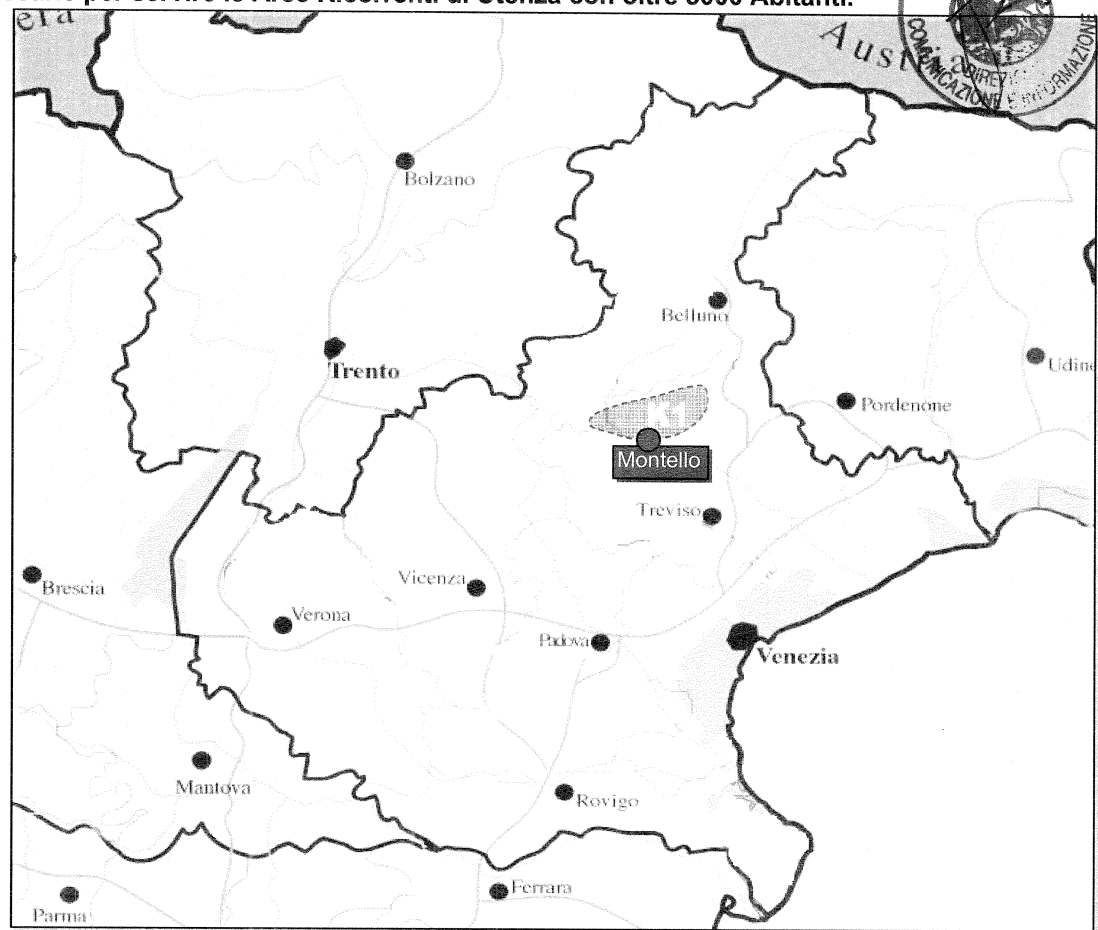
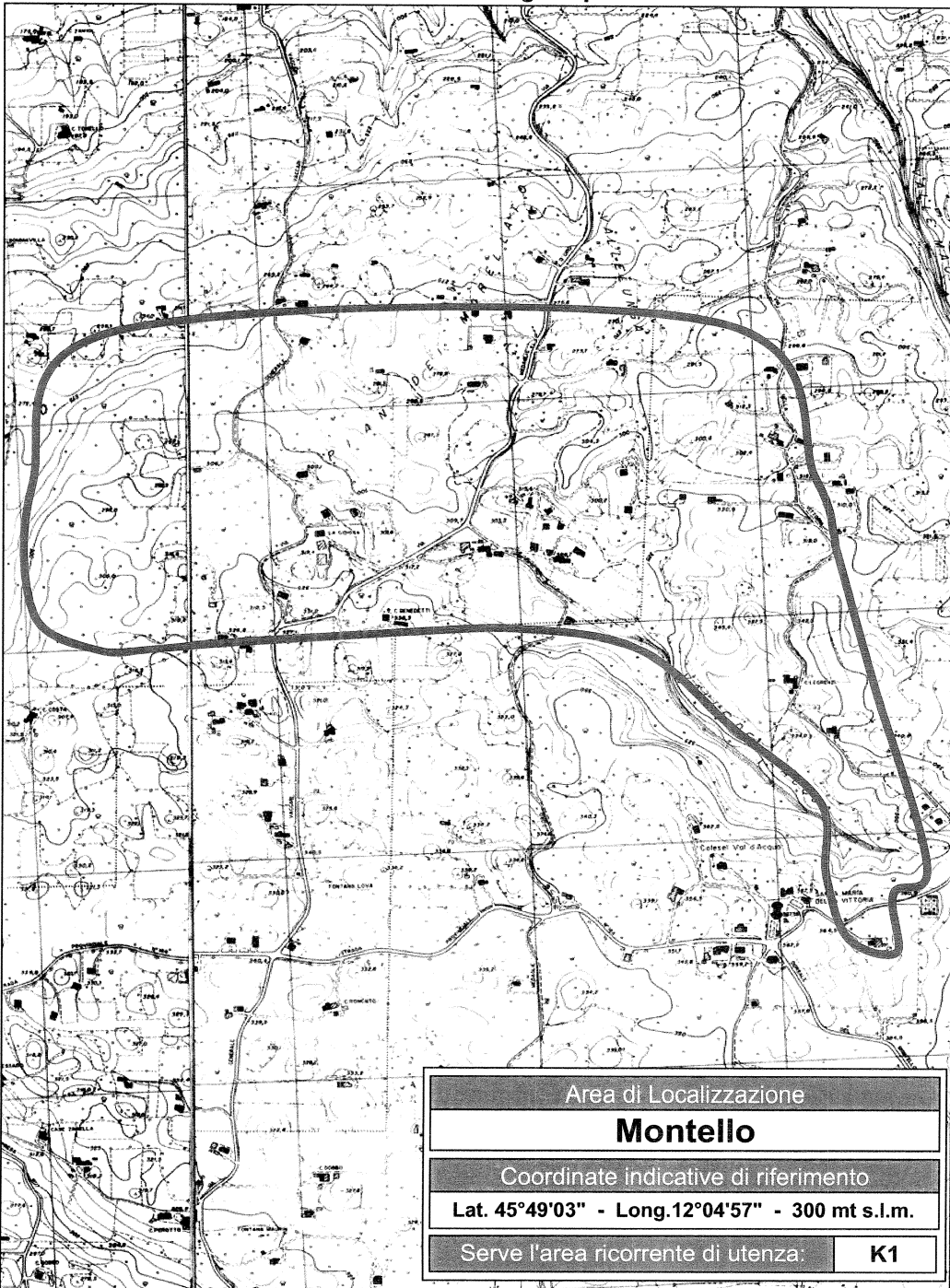

Area di Localizzazione degli impianti di diffusione televisiva necessarie per servire le Aree Ricorrenti di Utenza con oltre 5000 Abitanti.



Area Ricorrente di Utenza H16

◆ M.te Celentone
Può essere servita dalla seguente Area di Localizzazione:

Aree di Localizzazione degli impianti di diffusione televisiva necessarie per servire le Aree Ricorrenti di Utanza con oltre 5000 Abitanti.



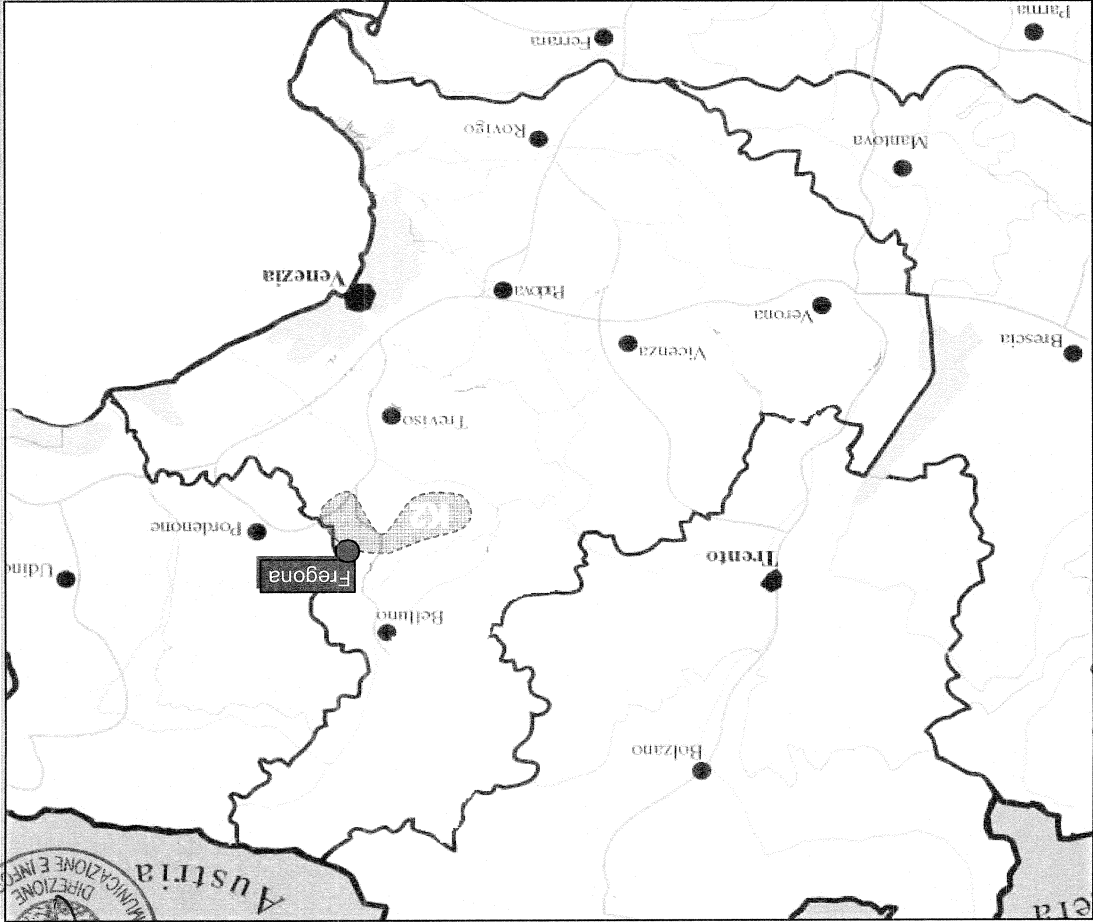
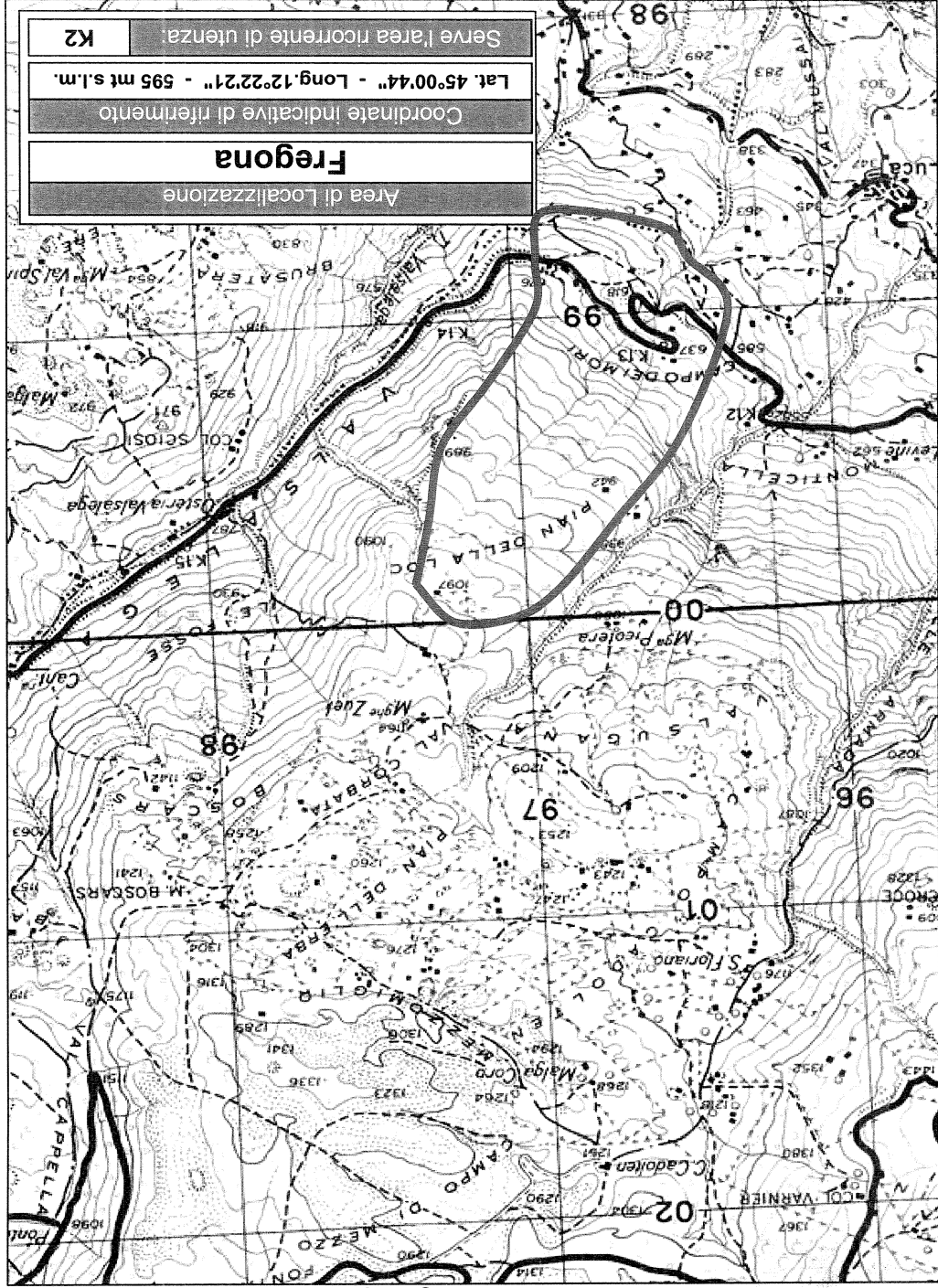
Area Ricorrente di Utanza

K1

Può essere servita dalla seguente Area di Localizzazione:

◆ **Montello**

Area di Localizzazione degli impianti di diffusione televisiva necessarie per servire le Aree Ricorrenti di Utenza con oltre 5000 Abitanti.

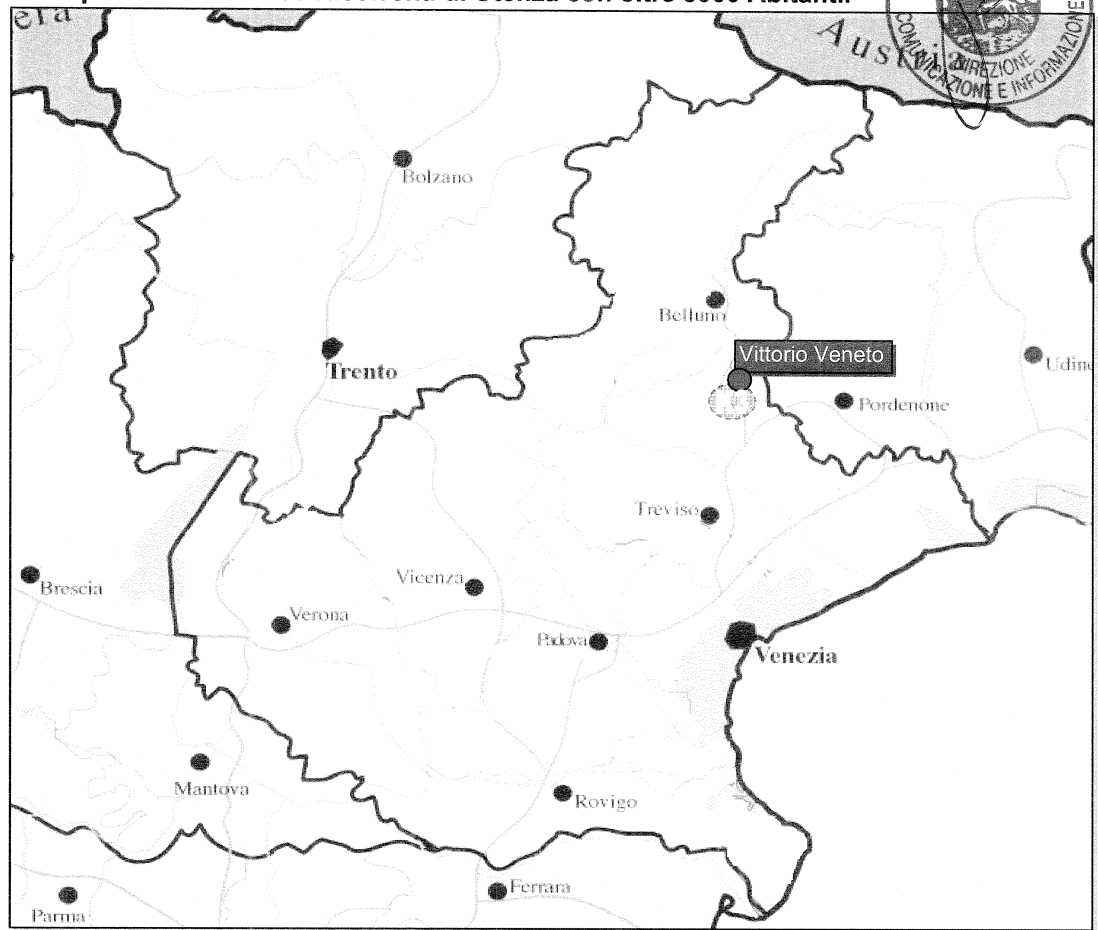
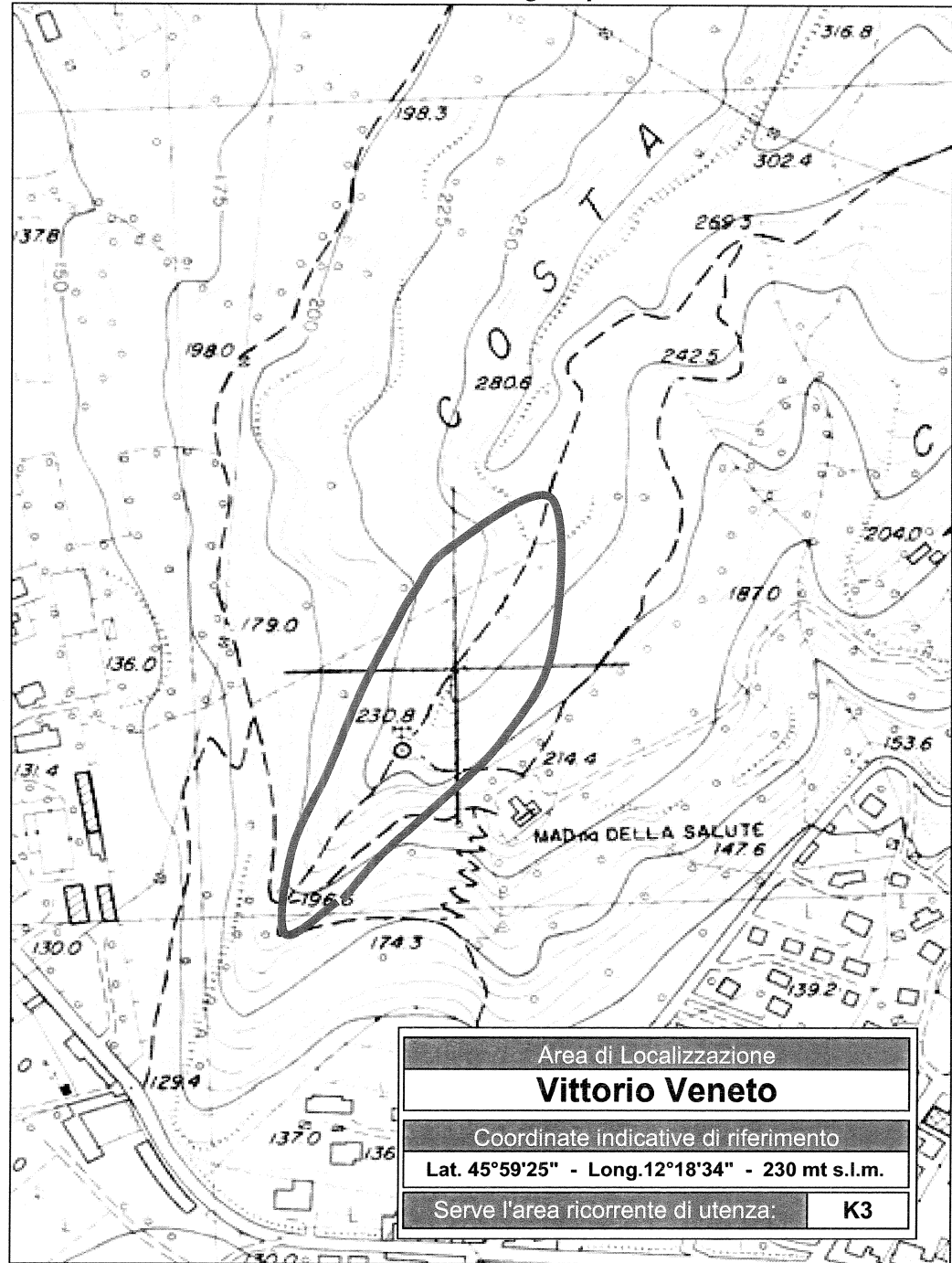


Area Ricorrente di Utenza

K2

Può essere servita dalla seguente Area di Localizzazione: **Fregona** ♦

Aree di Localizzazione degli impianti di diffusione televisiva necessarie per servire le Aree Ricorrenti di Utenza con oltre 5000 Abitanti.

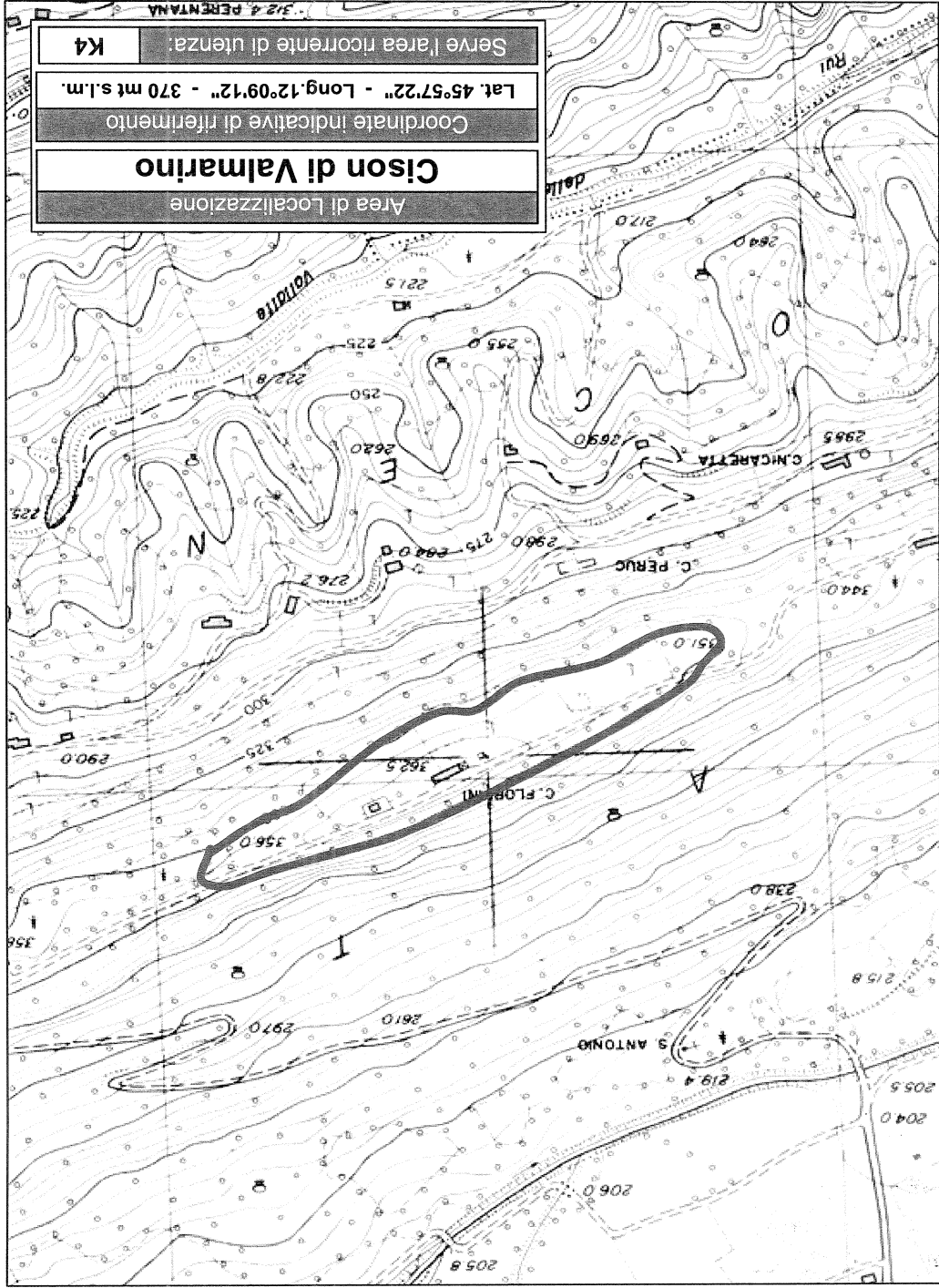


Area Ricorrente di Utenza K3

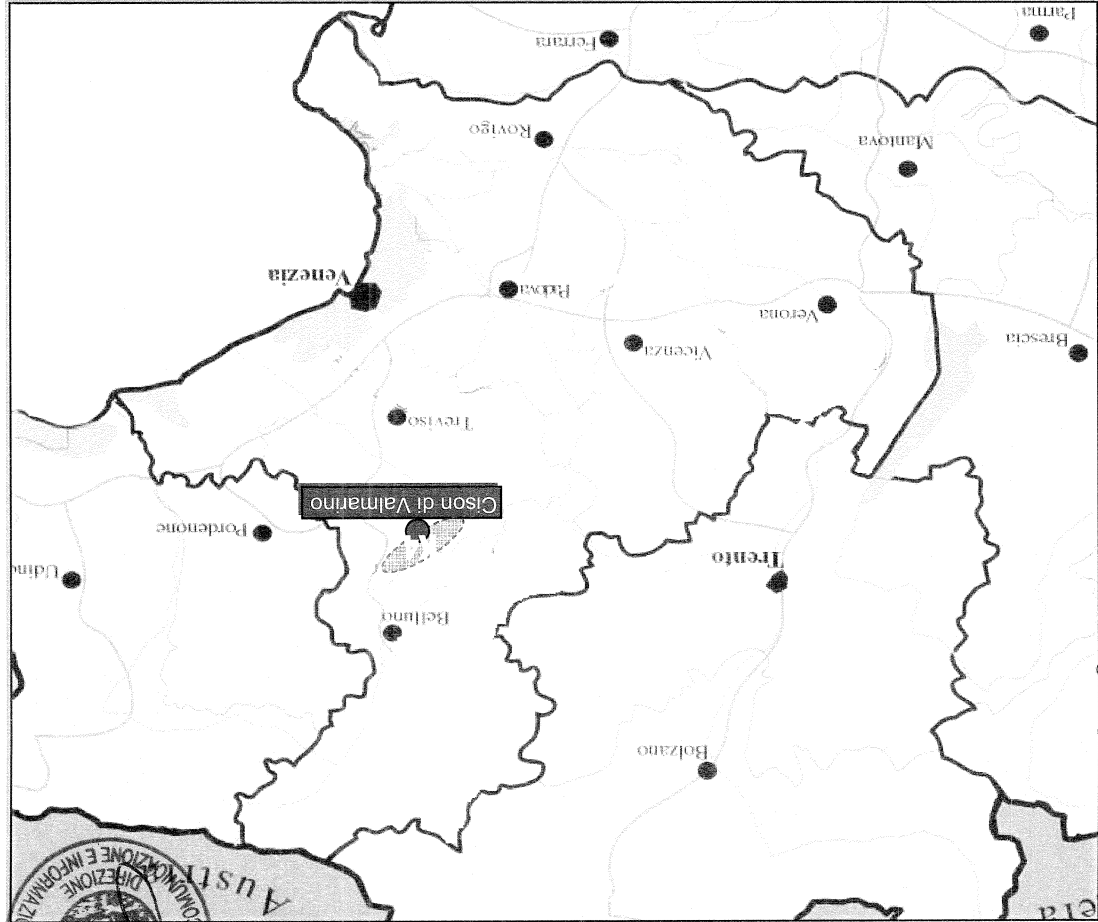
Può essere servita dalla seguente Area di Localizzazione:

◆ **Vittorio Veneto**

N. DEL
Arre di Localizzazione degli impianti di diffusione televisiva necessarie per servire le Aree Ricorrenti di Utenza con oltre 5000 Abitanti.



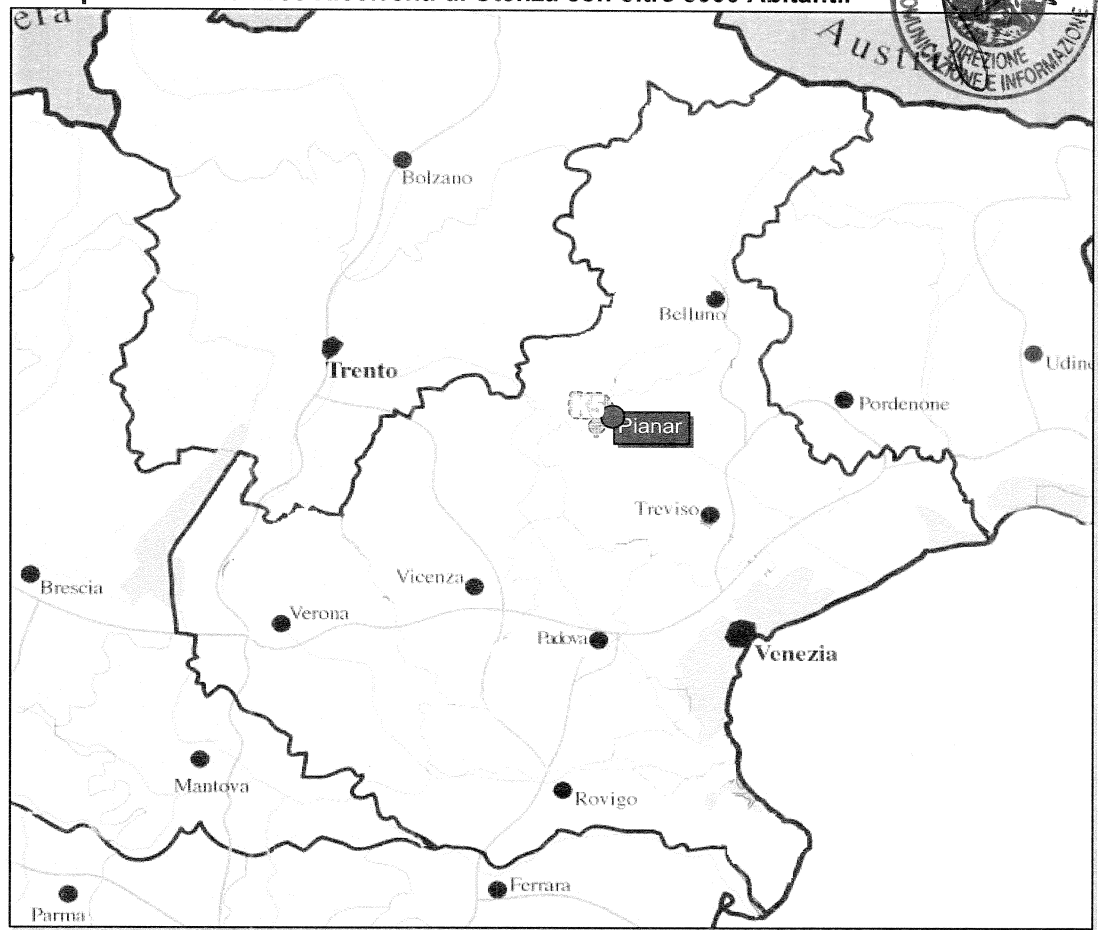
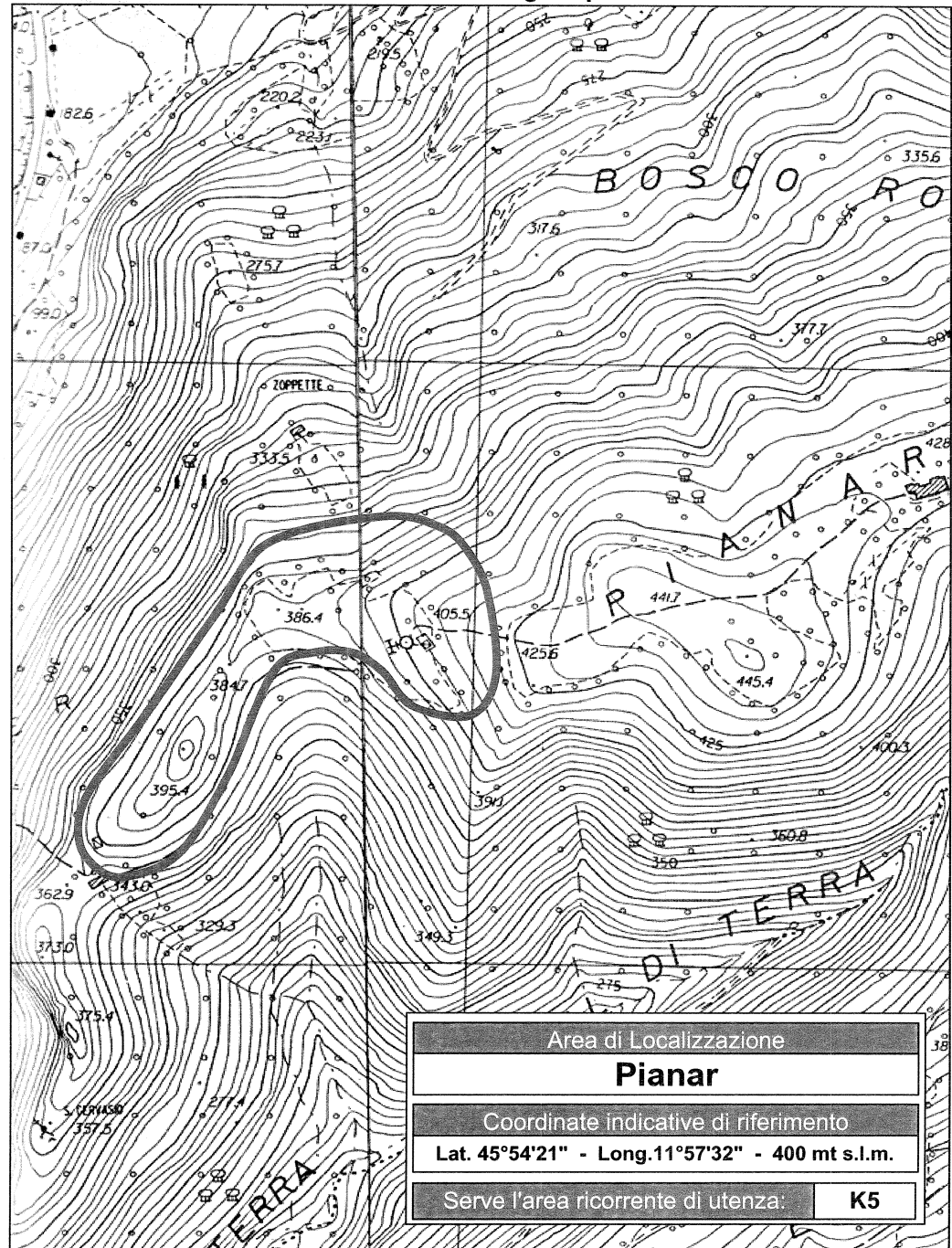
Area Ricorrente di Utenza K4



Può essere servita dalla seguente Area di Localizzazione:
◆ Cison di Valmarino



Aree di Localizzazione degli impianti di diffusione televisiva necessarie per servire le Aree Ricorrenti di Utanza con oltre 5000 Abitanti.



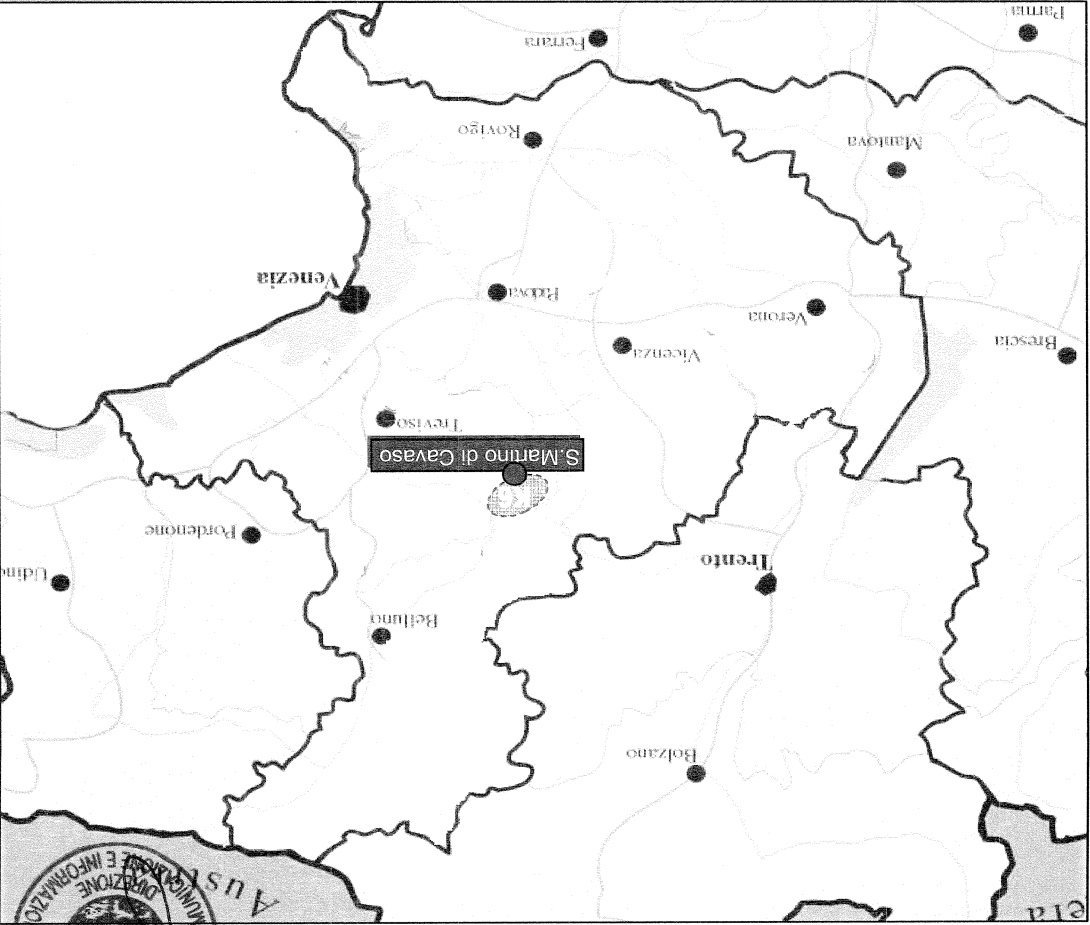
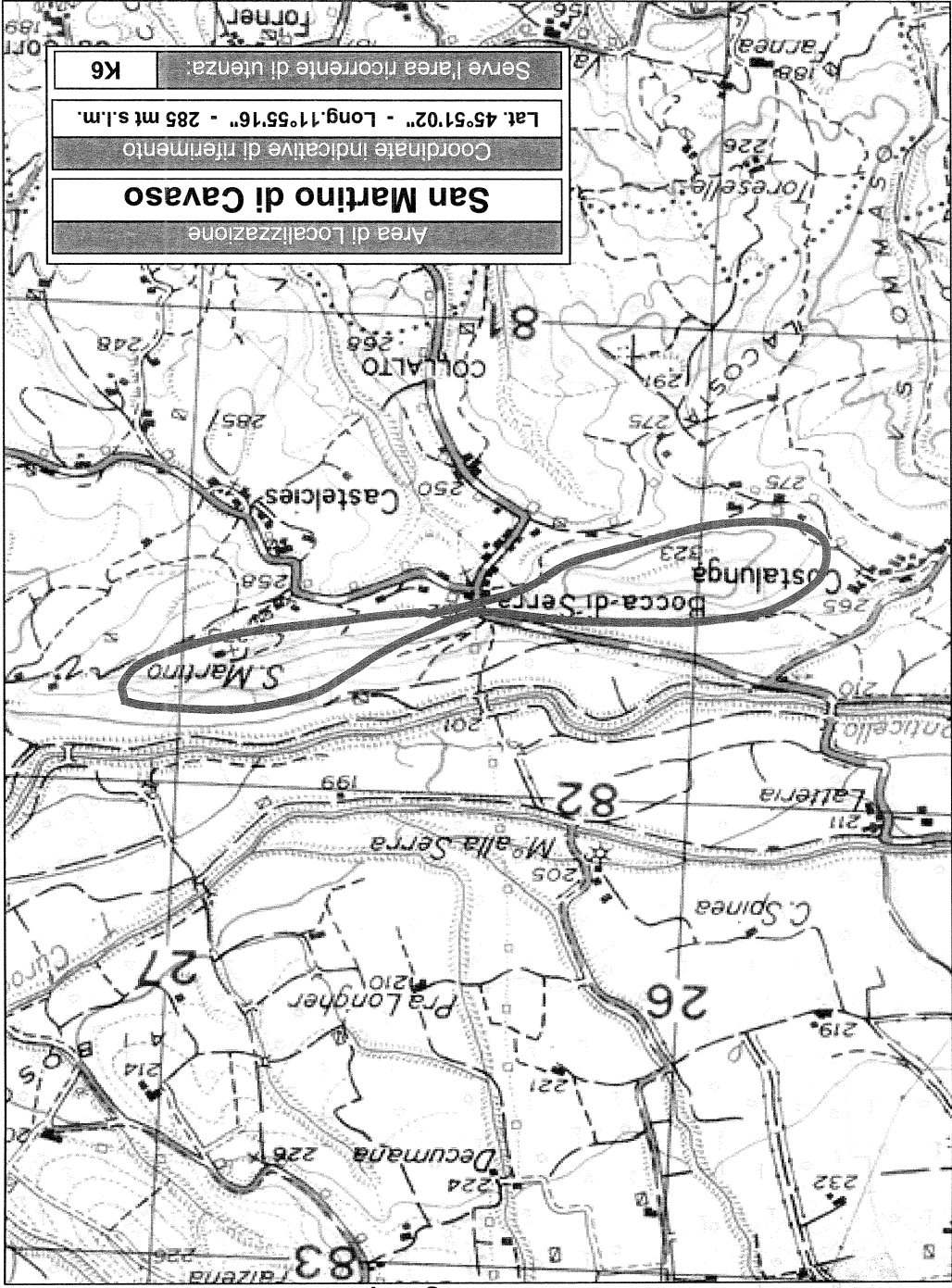
Area Ricorrente di Utanza K5

Può essere servita dalla seguente Area di Localizzazione:

◆ **Pianar**



Aree di Localizzazione degli impianti di diffusione televisiva necessarie per servire le Aree Ricorrenti di Utenza con oltre 5000 Abitanti.

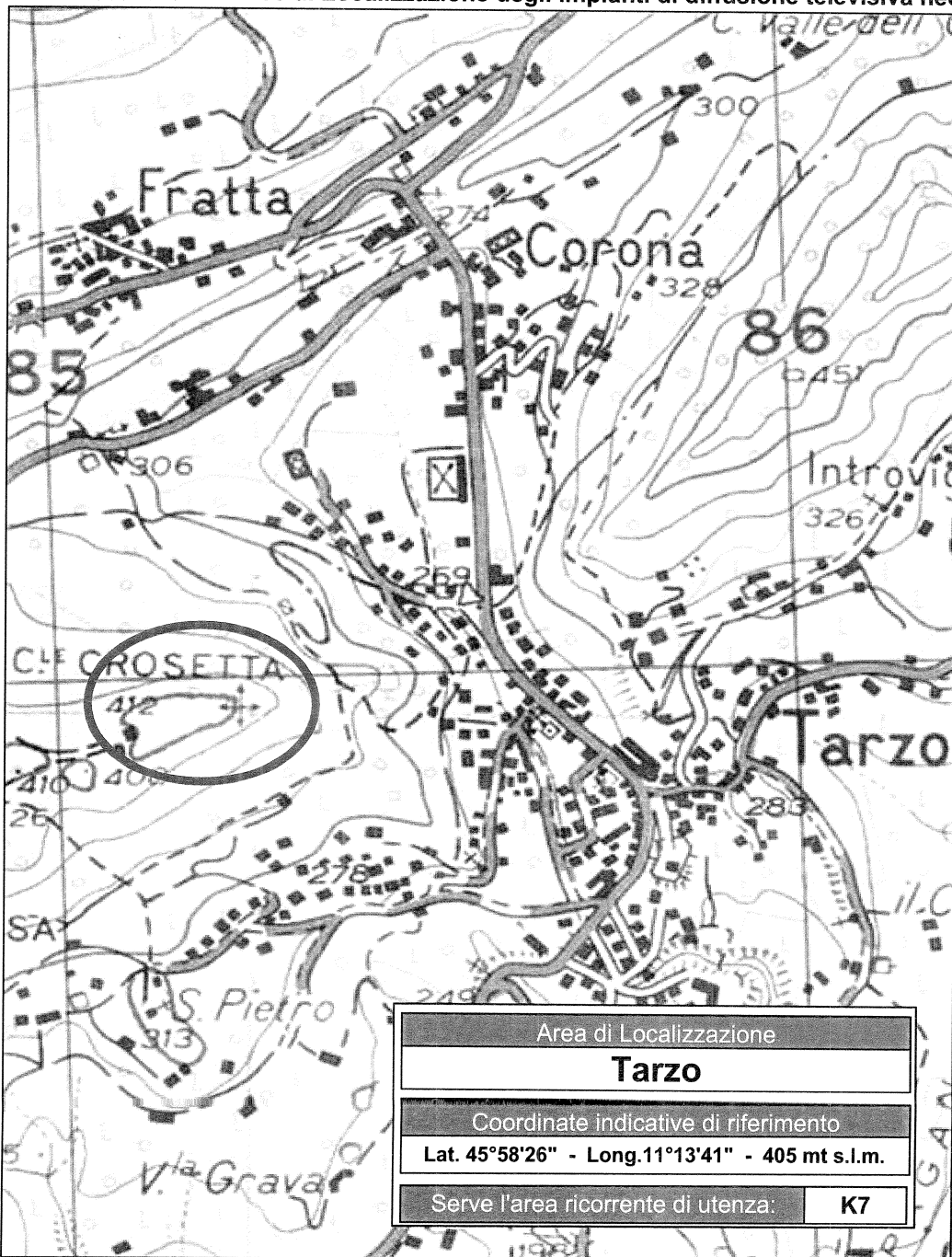


Area Ricorrente di Utenza

K6

Può essere servita dalla seguente Area di Localizzazione: ♦ **San Martino di Cavaso**

Aree di Localizzazione degli impianti di diffusione televisiva necessarie per servire le Aree Ricorrenti di Utanza con oltre 5000 Abitanti.



Area Ricorrente di Utanza **K7**

Può essere servita dalla seguente Area di Localizzazione:

◆ **Tarzo**

