



Agenzia Regionale per la Prevenzione  
e Protezione Ambientale del Veneto

**PROGRAMMA REGIONALE**  
**DI CONTROLLO DELLE SOSTANZE RADIOATTIVE NELLE ACQUE**  
**DESTINATE AL CONSUMO UMANO**  
**BIENNIO 2018-2019**



### *Premessa*

La Direttiva Euratom 2013/51 che stabilisce le modalità per provvedere al controllo della radioattività nelle acque destinate al consumo umano è stata recepita in Italia con Decreto Legislativo 28/2016 e relativo Decreto Ministeriale del Ministero della Salute del 2/8/2017 "Indicazioni operative a carattere tecnico-scientifico ex art. 8 del D.lvo n. 28/2016".

La normativa suddetta prevede la determinazione dei parametri: radon, trizio, dose indicativa nelle acque destinate al consumo umano e fissa dei valori parametro. La dose indicativa (DI) deriva dalla somma dei contributi dei singoli radionuclidi presenti, ma in via di screening è valutata attraverso la misura del contenuto di attività alfa totale e beta totale.

Sono stabiliti 'controlli interni' a carico dei gestori e 'controlli esterni' di competenza delle Aziende ULSS, con supporto analitico delle ARPA e responsabilità generale delle Regioni.

Per il trizio, i controlli vanno contemplati solo se ci sono fonti antropiche di tale isotopo; altrettanto dicasi per la componente artificiale della DI: in Veneto, tali situazioni non si verificano.

L'approvvigionamento di acqua destinata al consumo umano in Veneto è realizzato tramite rete pubblica e pozzi privati (questi ultimi sono rimandati a indagini preliminari di successiva definizione). La captazione nella rete pubblica interessa sia le acque sotterranee che quelle superficiali.

Dal punto di vista strutturale, gli acquedotti sono costituiti da punti di captazione, impianti di miscelamento/potabilizzazione, rete distributiva. I singoli acquedotti sono caratterizzati da captazioni in zone a qualità omogenea. ARPAV/Regione Veneto ha provveduto a codificare tutti gli acquedotti regionali. Gli acquedotti possono essere associati in reti (formate da acquedotti interconnessi).

ARPAV e Regione Veneto hanno ricodificato per il Ministero della Salute le reti con acquedotti che servono più di 5000 abitanti: ad oggi (ultimo aggiornamento disponibile) si tratta di 138 reti per complessive 142 zone di fornitura (stazioni di prelievo), che servono circa 4.3 milioni di residenti (a fronte dei circa 4.9 milioni residenti complessivi). Sono poi stati censiti circa 600 acquedotti minori (meno di 5000 abitanti serviti) che approvvigionano 310000 abitanti circa.

Nel database ARPAV/Regione Veneto (SINAP) sono inoltre codificati più di 9000 punti di controllo del sistema idrico regionale con informazioni di dettaglio su acquedotti e reti descritti.

### *Piano pluriennale*

Il Piano dei controlli, accompagnato dalle informazioni preliminari, è da sviluppare per le situazioni ove non sia possibile escludere l'eventualità del superamento del valore di parametro, per radon e DI relativa alla radioattività naturale.

Poiché, per escludere la suddetta eventualità non è sufficiente disporre di dati di natura geologica o comunque indiretti (particolarmente per la DI), non c'è altro modo se non eseguire un'indagine di screening sugli approvvigionamenti idrici che interessano tutta la popolazione del Veneto; ovvero le indagini preliminari in ciò consistono e si intendono completare attraverso un piano pluriennale di monitoraggio, così da disporre delle informazioni necessarie per includere o escludere dal programma dei controlli (salvo rivalutazione quinquennale) le reti del caso.

Viene qui proposta una progressione per la copertura del monitoraggio su tutta la popolazione secondo le priorità che seguono:

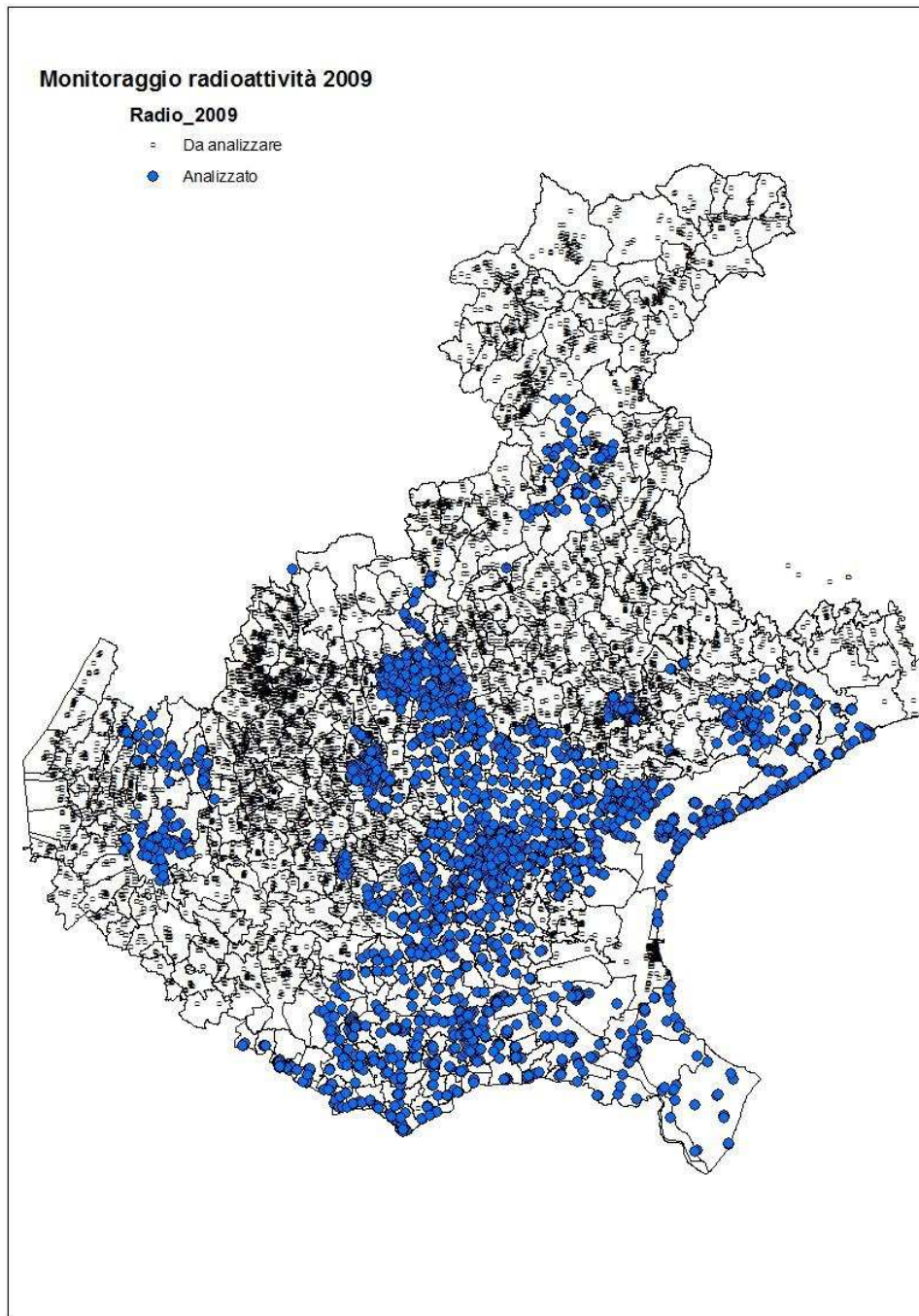
- a) acquedotti di maggior rilievo demografico (che servono più di 5000 abitanti) nel primo biennio
- b) approvvigionamenti in aree di peculiari caratteristiche geologiche (tipicamente le sorgenti/acquedotti dell'area montana della Regione, dalla forte frammentazione dei sistemi di distribuzione e del substrato geologico) nel secondo biennio
- c) piccoli acquedotti (meno di 5000 abitanti serviti) a conclusione delle precedenti indagini.

### *Dati pregressi*

Il quadro conoscitivo già acquisito a supporto della predisposizione del piano dei controlli riguarda la componente naturale della DI per i 13 principali acquedotti del Veneto (monitorate 19 reti con 24 zone di fornitura (punti di prelievo) che servono complessivamente il 45% della popolazione regionale – Allegato 1 "Rapporto sulla contaminazione radioattiva delle acque potabili del Veneto – Anno 2009").

Nel corso del 2008-2009, ARPAV ha proceduto utilizzando lo scintillatore allora in dotazione (Tri-carb 2700TR) a un'indagine di screening per i parametri attività alfa totale, attività beta totale e trizio sulle maggiori reti di distribuzione venete, che servono circa 2.1 milioni di abitanti; per ciascuna rete sono stati selezionati i punti di monitoraggio, alla distribuzione, sufficienti a caratterizzare l'intera qualità delle acque della rete. Segue la mappa di tutti i punti di controllo SINAP di tali reti.





*Piano di monitoraggio: parte I – programma dei controlli*

L'indagine 2008-2009 non ha evidenziato criticità di sorta. Sono state comunque rilevate attività alfa e beta totali superiori alla minima attività rilevabile in 6 reti (corrispondenti ad altrettante zone di fornitura), che, per cautela, si decide di inserire nel programma dei controlli.

Nella tabella 1 è indicato il programma quinquennale delle acque sottoposte a controllo a seguito delle valutazioni preliminari corredato delle informazioni come richieste nell'Appendice 1 del documento "Indicazioni operative a carattere tecnico-scientifico ai sensi dell'articolo 8 del decreto legislativo del 15 febbraio 2016, n. 28", aggiornate alla data del 2017.



Tabella 1: Programma quinquennale delle acque sottoposte a controllo a seguito delle valutazioni preliminari

CODICE ARPAV	COD. RETE MINISTERO	DENOMINAZIONE	GESTORE	COMUNE	PROV	POP. RESIDENTE	PARAMETRI DA MONIT.	N. DEI CONTROLLI ALL'ANNO		ASL
								ESTERNI	INTERNI	
28001139	R_004	ETRA - Acq. ex Tergola ed ex Alta Servizi (da pozzi Meolde, Fontane bianche)	Etra S.p.A. - Energia Territorio Risorse Ambientali	FONTANIVA	PD	140700	ALFA E BETA TOTALE	3	3	6
29000833	R_108	Centrali di Corbola, Ponte Molo, Portesine-Albarella e Cavarzere	ACQUEVENETE S.p.A.	TAGLIO DI PO	RO	84314	ALFA E BETA TOTALE	2	2	5
27001690	R_011	VERITAS - unità locale Venezia	VERITAS - Veneziana Energia Risorse Idriche Territorio Ambiente Servizi	VENEZIA	VE	68868	ALFA E BETA TOTALE	2	2	3
28002560	R_036	Centrale di Anguillara Veneta Via Pizzoni	ACQUEVENETE S.p.A.	ANGUILLARA VENETA	PD	45194	ALFA E BETA TOTALE	2	2	6
28002351	R_038	Centrale di Vescovana Frazione SantaMaria	ACQUEVENETE S.p.A.	VESCOVANA	PD	16295	ALFA E BETA TOTALE	1	1	6
28002347	R_037	Centrale di Piaccenza d'Adige Via Trivellato	ACQUEVENETE S.p.A.	PIACENZA D'ADIGE	PD	11119	ALFA E BETA TOTALE	1	1	6

Legenda:

CODICE ARPAV: codice univoco assegnato da ARPAV al punto di prelievo georeferenziato (PUNTO SIRAV), come individuato in tabella 2 per i controlli esterni

GESTORE: dato aggiornato al 2018

ASL: è indicata la nuova nomenclatura delle Aziende ULSS adottata nel 2017 in Veneto



Tabella 2: Specifiche dei punti di prelievo per i controlli esterni, ordinati per codice SIRAV (\*)

COD.ARPAV PUNTO SIRAV	DENOMINAZIONE	DENOMINAZIONE STAZIONE	INDIRIZZO STAZIONE	COMUNE	PROV	XKMPOS	YKMPOS
29000833	Centrali di Corbola, Ponte Molo, Portesine-Albarella e Cavarzere	CENTRALE DI potabilizzazione di Ponte Molo - via Del Mare	via del Mare	TAGLIO DI PO	RO	12,29604	44,95071
28001139	ETRA - Acq. ex Tergola ed ex Alta Servizi (da pozzi Meolde, Fontane bianche)	CA 10 - Centrale di FONTANIVA - ACQ.ETRA SPA	via Cavalieri d'Italia 26	FONTANIVA	PD	11,73697	45,63853
27001690	VERITAS - unità locale Venezia	Marghera - Fontana pubblica - Via Trieste c/o giardini fronte chiesa	via Trieste, Marghera	VENEZIA	VE	12,203818	45,47733
28002560	Centrale di Anguillara Veneta Via Pizzoni	SC. MATERNA M. IMMACOLATA - v. MATTEOTTI - Acquevenete spa - ex CVS - COD.04ANG	via Matteotti 21	ANGUILLARA VENETA	PD	11,88736	45,13964
28002351	Centrale di Vescovana Frazione Santa Maria	Centrale di Santa Maria di Vescovana - Acquevenete spa - ex CVS - COD.01VESCP	S. Maria di Vescovana	VESCOVANA	PD	11,75417	45,0977
28002347	Centrale di Piacenza d'Adige Via Trivellato	CENTRALE DI POTABILIZZAZIONE - Acquevenete spa - ex CVS - COD.01PIAcp	via Trivellato	PIACENZA D'ADIGE	PD	11,55961	45,12139

(\*) Analogo piano va eseguito per i controlli interni



In tabella 3 sono indicate per completezza le zone di fornitura che sulla base dei risultati di screening precedentemente ottenuti non saranno sottoposte a controllo per i parametri alfa e beta totale per i prossimi 5 anni.

Tabella 3: Elenco delle zone di fornitura escluse dai controlli per i parametri alfa e beta totali per i prossimi cinque anni (a seguito delle valutazioni preliminari).

COD. ARPAV	COD. RETE MINISTERO	DENOMINAZIONE	GESTORE	COMUNE	PROV	POP. (2016)
28001394	R_003	Acqued. Da pozzi Carmignano di B, Fontaniva(di qua del brenta) Abbadia Polesse	Etra S.p.A. - Energia Territorio Risorse Ambientali	PIAZZOLA SUL BRENTA	PD	137873
28001373	R_004	Acqued. Da pozzi Meolde, Fontane bianche	Etra S.p.A. - Energia Territorio Risorse Ambientali	LOREGGIA	PD	140700
27001664	R_011	VERITAS per Venezia (ex Vesta)	VERITAS - Veneziana Energia Risorse Idriche Territorio Ambiente Servizi	VENEZIA	VE	68868
27001663	R_011	VERITAS per Venezia (ex Vesta)	VERITAS - Veneziana Energia Risorse Idriche Territorio Ambiente Servizi	VENEZIA	VE	68868
27001704	R_011	VERITAS per Venezia (ex Vesta)	VERITAS - Veneziana Energia Risorse Idriche Territorio Ambiente Servizi	VENEZIA	VE	68868
27001601	R_012	Acqued. del Mirese	VERITAS - Veneziana Energia Risorse Idriche Territorio Ambiente Servizi	MIRA	VE	271369
28001829	R_018	APS (ex AMAG)	AcegasApsAmga s.p.a. (gruppo HERA)	ABANO TERME	PD	223066
24002547	R_020	Acqued. di Vicenza	Viacqua - Acque Vicentine spa	VICENZA	VI	108938
28002563	R_039	Acqued. Di Este e Monselice	ACQUEVENETE S.p.A.	ARQUA' PETRARCA	PD	110152
25000538	R_041	Consorzio Pezzericola Val Fogarè Comunità Montana Bellunese	GSP - BIM Gestione Servizi Pubblici spa	BELLUNO	BL	58025
500016009	R_057	Acqued. della Lessinia	Acque Veronesi s.c. a r.l.	SANT'ANNA D'ALFAEDO	VR	12245
27001393	R_078	Acqued. del Sile	VERITAS - Veneziana Energia Risorse Idriche Territorio Ambiente Servizi	JESOLO	VE	43761
27001370	R_078	Acqued. Sinistra Piave	VERITAS - Veneziana Energia Risorse Idriche Territorio Ambiente Servizi	NOVENTA DI PIAVE	VE	43761
26002208	R_087	Acqued. di Treviso	ATS - Alto Trevigiano Servizi srl	TREVISO	TV	82372
29000730	R_104	Centrale di Boara Polesine + alimentazione esterna da CVS	ACQUEVENETE S.p.A.	ROVIGO	RO	74332
29000732	R_106	Centrale di Occhiobello + alimentazione esterna da Hera	ACQUEVENETE S.p.A.	OCCHIOBELLO	RO	24605
23001310	R_113	Azienda Generale Servizi Municipali Verona	Acque Veronesi s.c. a r.l.	VERONA	VR	259142
25000872	R_140	Pra di Tremez (Trames 2)	GSP - BIM Gestione Servizi Pubblici spa	LIMANA	BL	58025

Nota: in tabella sono indicati i punti di prelievo del monitoraggio 2008-2009; per il monitoraggio del parametro radon (non contestualmente eseguito nel periodo 2008-2009) alcuni di essi sono stati sostituiti, perché non più attivi o su indicazione del gestore, con punti di prelievo afferenti alla stessa zona di fornitura.



*Piano di monitoraggio: parte II - indagini preliminari 2018-2019 sugli acquedotti con più di 5000 abitanti serviti*

Per il periodo 2018-2019 sono qui pianificate indagini di screening sugli acquedotti che servono più di 5000 abitanti e per i quali non sono disponibili informazioni sufficienti. Dall'insieme delle reti di cui alla lista inviata al Ministero della Salute, sono state scorporate quelle oggetto di monitoraggio pregresso per i parametri alfa e beta totali (indagine 2008-2009). Le restanti sono quelle che verranno indagate nel biennio 2018-2019, aggiornate sulla base della situazione attuale. Complessivamente si tratta di 95 reti pari a 122 zone di fornitura (e altrettanti punti di prelievo), che coprono poco più di 2.1 milioni di abitanti.

Un discorso a parte va effettuato per le indagini preliminari del parametro radon, non eseguito nella pregressa indagine 2008-2009: in tal caso si tratta di monitorare tutte le 138 reti pari a 142 zone di fornitura (punti di monitoraggio).

Risulta evidente che ognuna delle reti da monitorare è costituita da uno o più acquedotti, ciascuno con la codifica attribuita da ARPAV/Regione Veneto. Vanno fatte delle precisazioni in ordine alla selezione che è stata eseguita sui punti di controllo, tale da minimizzarne il numero ma garantendo in ogni caso la rappresentatività dell'intero complesso delle zone di fornitura. In generale si sono considerati punti a valle di impianti (tipicamente serbatoi) in modo da tenere conto delle diverse captazioni afferenti all'impianto; scelta consentita dal decreto di recepimento, ove si prevede il ricorso a punti che precedono l'utenza quando il percorso intermedio non è tale da comportare un'alterazione del contenuto di radioattività nel fluido.

Per reti costituite da uno o più acquedotti con acque omogenee si tratta di una sola zona di fornitura (tipicamente sulla base delle dimensioni delle utenze).

Per reti che utilizzano acque non omogenee è stata considerata l'individuazione di più stazioni di monitoraggio, ciascuna rappresentativa della diversa qualità di acqua.

Per reti che utilizzano acqua prelevata da punti di captazione appartenenti ad altre reti non sono stati scelti punti di controllo (si utilizzano quelli delle reti 'madre').

Nella mappa sottoriportata sono mostrati i punti di controllo prescelti (rappresentazione di tutte le zone di fornitura). Nelle tabelle 4 e 5 sono, invece, elencati reti/punti di controllo/informazioni aggiuntive del piano del biennio 2018-2019 per i parametri alfa e beta totali e radon.

Va evidenziato che, ove nel corso delle indagini di screening emergessero criticità, la Regione Veneto introdurrà specifici Programmi di controllo in conformità a quanto indicato nel decreto (in particolare per quanto attiene le frequenze di campionamento come da allegato II).

Si ricorda che essendo i controlli esterni e interni finalizzati ad assicurare la qualità delle acque destinate al consumo umano essi "devono essere distribuiti uniformemente nel corso dell'anno civile in modo da garantire che i valori ottenuti siano rappresentativi della qualità dell'acqua fornita o utilizzata nel corso dell'anno civile, come specificato nell'indicazione 3 relativa all'art. 6 comma 1 e nell'indicazione 4 relativa all'art. 6 comma 5" del Decreto Ministeriale del Ministero della Salute del 2/8/2017 "Indicazioni operative a carattere tecnico-scientifico ex art. 8 del D.lvo n. 28/2016".

A partire dal 2019 verranno incluse nelle indagini preliminari anche le acque, non provenienti da reti pubbliche, impiegate nelle industrie alimentari con volume d'utilizzo superiore a 1000 m<sup>3</sup>/giorno. Ciò in considerazione del fatto che il D. lgs 28/2016 ricomprende nel proprio campo di applicazione anche siffatta tipologia di acque.

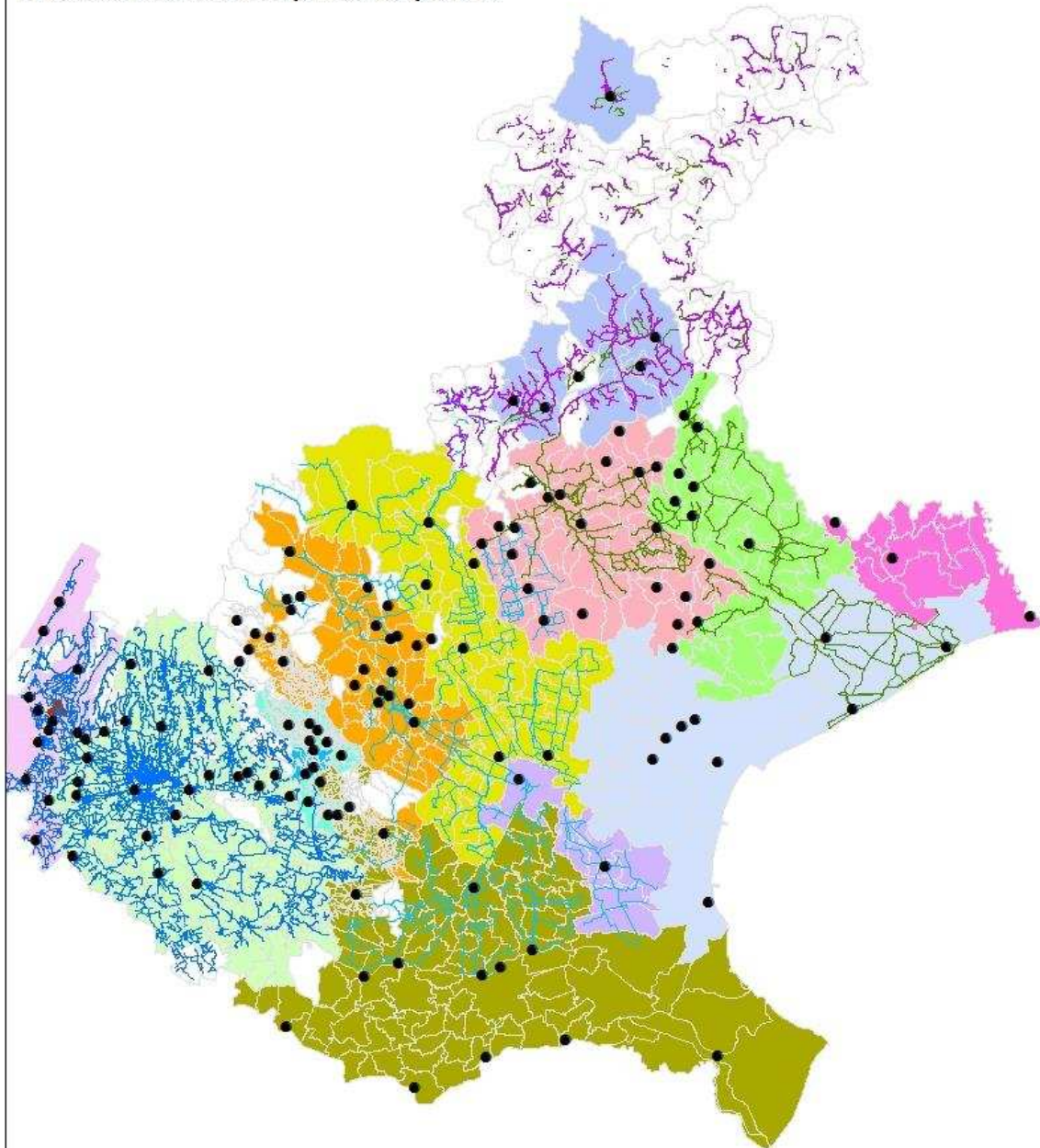




**Piano di MonitoraggioRadioattività  
nell'acqua destinata al consumo umano.**

Rappresentazione di :  
**PUNTI** di campionamento,  
**COMUNI** serviti dalle reti in indagine (colore pieno per gestore),  
reticolo **TUBATURE** principali,

In bianco i comuni con piccoli acquedotti





Tab. 4: Programma biennale per le indagini preliminari sugli acquedotti con più di 5000 abitanti residenti (per singola zona di fornitura); i punti di campionamento sono ordinati per popolazione residente.

CODICE ARPAV	COD. RETE MINISTERO	RETI COLLEGATE	DENOMINAZIONE	GESTORE	COMUNE	PROV	POP. RESIDENTE	PARAMETRI DA MONITORARE	N. DEI CONTROLLI ALL'ANNO		ASL
									ESTERNI	INTERNI	
500022765	R_012		VERITAS - unità locale Riviera del Brenta e Mirese	VERITAS - Veneziana Energia Risorse Idriche Territorio Ambiente Servizi	MIRA	VE	271369	RADON	2	2	3
23001310	R_113	R_135, R_136	Acq. Verona, Castel d'Azzano e Vigasio	Acque Veronesi s.c. a r.l.	VERONA	VR	259142	RADON	2	2	9
28002045	R_018	R_138	AcegasApsAmga gruppoHERA (ex ACEGAS-APS Padova) e CVS - Ponte San Nicolò	AcegasApsAmga s.p.a. (gruppo HERA)	PADOVA	PD	223066	RADON	2	2	6
28001139	R_004		ETRA - Acq. ex Tergola ed ex Alta Servizi (da pozzi Meolde, Fontane bianche)	Etra S.p.A. - Energia Territorio Risorse Ambientali	FONTANIVA	PD	140700	RADON	2	2	6
28001148	R_004		ETRA - Acq. ex Tergola ed ex Alta Servizi (da pozzi Meolde, Fontane bianche)	Etra S.p.A. - Energia Territorio Risorse Ambientali	LOREGGIA	PD	140700	RADON	2	2	6
28001167	R_003		ETRA - Acq. ex Euganeo berico (da pozzi Carmignano di B, Fontaniva, Abbazia Polegge)	Etra S.p.A. - Energia Territorio Risorse Ambientali	PIAZZOLA SUL BRENTA	PD	137873	RADON	2	2	6



CODICE ARPAV	COD. RETE MINISTERO	RETI COLLEGATE	DENOMINAZIONE	GESTORE	COMUNE	PROV	POP. RESIDENTE	PARAMETRI DA MONITORARE	N. DEI CONTROLLI ALL'ANNO		ASL
									ESTERNI	INTERNI	
500023653	R_039		CVS - Fornitura idrica interconsorzio Fonti di Camazzole fiume Brenta	ACQUEVENETE S.p.A.	MONSELICE	PD	110152	RADON	2	2	6
500033060	R_030		AVS - Acq. Consortile dell'Astico (Consortile Est)	Viacqua - Alto Vicentino Servizi. S.p.A	ARSIERO	VI	109530	ALFA E BETA TOTALI, RADON	2	2	7
500024505	R_020		Acq. Vicenza	Viacqua - Acque Vicentine spa	VICENZA	VI	108938	RADON	2	2	8
26002942	R_071		Acq. Sile-Piave	Piave Servizi S.c.r.l	SILEA	TV	98154	ALFA E BETA TOTALI, RADON	2	2	2
29000833	R_108		Centrali di Corbola, Ponte Molo, Portesine-Albarella e Cavarzere	ACQUEVENETE S.p.A.	TAGLIO DI PO	RO	84314	RADON	2	2	5
26002208	R_087		Acq. Treviso (Pozzi da n 1 a n 22)	ATS - Alto Trevigiano Servizi srl	TREVISO	TV	82372	RADON	2	2	2
24003261	R_002		ETRA - Acq. ex Brenta Servizi	Etra S.p.A. - Energia Territorio Risorse Ambientali	ROMANO D'EZZELINO	VI	77288	ALFA E BETA TOTALI, RADON	2	2	7
500021437	R_002		ETRA - Acq. ex Brenta Servizi	Etra S.p.A. - Energia Territorio Risorse Ambientali	MAROSTICA	VI	77288	ALFA E BETA TOTALI, RADON	2	2	7



CODICE ARPAV	COD. RETE MINISTERO	RETI COLLEGATE	DENOMINAZIONE	GESTORE	COMUNE	PROV	POP. RESIDENTE	PARAMETRI DA MONITORARE	N. DEI CONTROLLI ALL'ANNO		ASL
									ESTERNI	INTERNI	
29000730	R_104		Centrale di Boara Polesine + alimentazione esterna da CVS	ACQUEVENETE S.p.A.	ROVIGO	RO	74332	RADON	2	2	5
500024213	R_059	R_008	Sistema acquedottistico di Legnago (ex Cisiag) e Acq. Lonigo	Acque Veronesi s.c. a r.l.	LONIGO	VI	72900	ALFA E BETA TOTALI, RADON	2	2	8
500026192	R_019		AcegasApsAmga gruppoHERA (ex ACEGAS-APS Piovese)	AcegasApsAmga s.p.a. (gruppo HERA)	ARZERGRANDE	PD	69537	ALFA E BETA TOTALI, RADON	2	2	6
27001636	R_011		VERITAS - unità locale Venezia	VERITAS - Veneziana Energia Risorse Idriche Territorio Ambiente Servizi	VENEZIA	VE	68868	ALFA E BETA TOTALI, RADON	2	2	3
27001663	R_011		VERITAS - unità locale Venezia	VERITAS - Veneziana Energia Risorse Idriche Territorio Ambiente Servizi	VENEZIA	VE	68868	ALFA E BETA TOTALI, RADON	2	2	3
27001690	R_011		VERITAS - unità locale Venezia	VERITAS - Veneziana Energia Risorse Idriche Territorio Ambiente Servizi	VENEZIA	VE	68868	RADON	2	2	3
27001704	R_011		VERITAS - unità locale Venezia	VERITAS - Veneziana Energia Risorse Idriche Territorio Ambiente Servizi	VENEZIA	VE	68868	ALFA E BETA TOTALI, RADON	2	2	3
26002480	R_077		Acq. Sinistra Piave (comprendente anche Conegliano)	Piave Servizi S.c.r.l	VITTORIO VENETO	TV	63674	ALFA E BETA TOTALI, RADON	2	2	2
500029115	R_077		Acq. Sinistra Piave (comprendente anche Conegliano)	Piave Servizi S.c.r.l	ORMELLE	TV	63674	ALFA E BETA TOTALI, RADON	2	2	2



CODICE ARPAV	COD. RETE MINISTERO	RETI COLLEGATE	DENOMINAZIONE	GESTORE	COMUNE	PROV	POP. RESIDENTE	PARAMETRI DA MONITORARE	N. DEI CONTROLLI ALL'ANNO		ASL
									ESTERNI	INTERNI	
500033025	R_077		Acq. Sinistra Piave (comprendente anche Conegliano)	Piave Servizi S.c.r.l	CONEGLIANO	TV	63674	ALFA E BETA TOTALI, RADON	2	2	2
25000538	R_041	R_140	Comunità Montana Bellunese e Vas-Segusino	GSP - BIM Gestione Servizi Pubblici spa	BELLUNO	BL	58025	RADON	2	2	1
500024192	R_014		VERITAS - Mogliano, Preganzio, Quinto	VERITAS - Veneziana Energia Risorse Idriche Territorio Ambiente Servizi	PREGANZIOL	TV	54640	ALFA E BETA TOTALI, RADON	2	2	2
500033078	R_017		LTA spa - ex Acque del Basso Livenza	LTA - Livenza Tagliamento Acque S.p.A.	MEDUNA DI LIVENZA	TV	53883	ALFA E BETA TOTALI, RADON	2	2	2
27001508	R_017		LTA spa - ex Acque del Basso Livenza	LTA - Livenza Tagliamento Acque S.p.A.	PORTOGRUARO	VE	53883	ALFA E BETA TOTALI, RADON	2	2	4
500023902	R_013		VERITAS - unità locale Chioggia	VERITAS - Veneziana Energia Risorse Idriche Territorio Ambiente Servizi	CHIOGGIA	VE	49650	ALFA E BETA TOTALI, RADON	2	2	3
29000729	R_103		Centrale di Badia Polesine	ACQUEVENETE S.p.A.	BADIA POLESINE	RO	48545	ALFA E BETA TOTALI, RADON	2	2	5
500029437	R_016		LTA spa - ex Acqued. del Basso Tagliamento	LTA - Livenza Tagliamento Acque S.p.A.	BIBIONE	VE	47762	ALFA E BETA TOTALI, RADON	2	2	4
500016109	R_090	R_015 e R_116	Acq. Mozzecane, Villafranca di Verona e Povegliano Veronese	Acque Veronesi s.c. a r.l.	MOZZECANE	VR	45459	ALFA E BETA TOTALI, RADON	2	2	9



CODICE ARPAV	COD. RETE MINISTERO	RETI COLLEGATE	DENOMINAZIONE	GESTORE	COMUNE	PROV	POP. RESIDENTE	PARAMETRI DA MONITORARE	N. DEI CONTROLLI ALL'ANNO		ASL
									ESTERNI	INTERNI	
28002336	R_036		Centrale di Anguillara Veneta Via Pizzoni	ACQUEVENETE S.p.A.	ANGUILLARA VENETA	PD	45194	RADON	2	2	6
500033074	R_078		Acq. Azienda Servizi Integrati (ASI)	VERITAS - Veneziana Energia Risorse Idriche Territorio Ambiente Servizi	CAORLE	VE	43761	ALFA E BETA TOTALI, RADON	2	2	4
500033075	R_078		Acq. Azienda Servizi Integrati (ASI) - SII area est Acq. del Livenza	VERITAS - Veneziana Energia Risorse Idriche Territorio Ambiente Servizi	CAORLE	VE	43761	ALFA E BETA TOTALI, RADON	2	2	4
27001520	R_078		Acq. Azienda Servizi Integrati (ASI)	VERITAS - Veneziana Energia Risorse Idriche Territorio Ambiente Servizi	JESOLO	VE	43761	RADON	2	2	4
500016029	R_060		Sistema acquedottistico di BOVOLONE (ex Camvo)	Acque Veronesi s.c. a r.l.	BOVOLONE	VR	43168	ALFA E BETA TOTALI, RADON	2	2	9
26002500	R_080	R_94; R_099	Comunità Montana del Grappa (sorgenti Tegorzo e Salet), Acq. Trevignano (Pozzi Falzè, Scambio con Montebelluna) e Acqued. Schievenin	ATS - Alto Trevigiano Servizi srl	PEDEROBBA	TV	39187	ALFA E BETA TOTALI, RADON	2	2	2
26002196	R_079	R_089; R_131; R_134	AltoTrevigiano (comprende anche Istrana), Acq. Farra di Soligo (Pozzo Bisol, Pozzi Croda, Sorgenet Tof), Acq. Comune Paese (Pozzo Roncalli, Martini, Scambio da Istrana) e Acq. Comune Volpago (Pozzo Venegazzù)	ATS - Alto Trevigiano Servizi srl	REFRONTOLO	TV	38004	ALFA E BETA TOTALI, RADON	2	2	2



CODICE ARPAV	COD. RETE MINISTERO	RETI COLLEGATE	DENOMINAZIONE	GESTORE	COMUNE	PROV	POP. RESIDENTE	PARAMETRI DA MONITORARE	N. DEI CONTROLLI ALL'ANNO		ASL
									ESTERNI	INTERNI	
26002499	R_079	R_089; R_131; R_134	AltoTrevigiano (comprende anche Istrana), Acq. Ferra di Soligo (Pozzo Bisol, Pozzi Croda, Sorgenet Tof), Acq. Comune Paese (Pozzo Roncalli, Martini, Scambio da Istrana) e Acq. Comune Volpago (Pozzo Venegazzù)	ATS - Alto Trevigiano Servizi srl	PONZANO VENETO	TV	38004	ALFA E BETA TOTALI, RADON	2	2	2
26003104	R_079	R_089; R_131; R_134	AltoTrevigiano (comprende anche Istrana), Acq. Ferra di Soligo (Pozzo Bisol, Pozzi Croda, Sorgenet Tof), Acq. Comune Paese (Pozzo Roncalli, Martini, Scambio da Istrana) e Acq. Comune Volpago (Pozzo Venegazzù)	ATS - Alto Trevigiano Servizi srl	VEDELAGO	TV	38004	ALFA E BETA TOTALI, RADON	2	2	2
26003260	R_079	R_089; R_131; R_134	AltoTrevigiano (comprende anche Istrana), Acq. Ferra di Soligo (Pozzo Bisol, Pozzi Croda, Sorgenet Tof), Acq. Comune Paese (Pozzo Roncalli, Martini, Scambio da Istrana) e Acq. Comune Volpago (Pozzo Venegazzù)	ATS - Alto Trevigiano Servizi srl	VALDOBBIADENE	TV	38004	ALFA E BETA TOTALI, RADON	2	2	2
500016101	R_068	R_085	Acq. San Giovanni Lupatoto e Zevio	Acque Veronesi s.c. a r.l.	SAN GIOVANNI LUPATOTO	VR	34963	ALFA E BETA TOTALI, RADON	2	2	9
500020566	R_098		Sistema Abbadia Pilege per Torri di Quartesolo-Camisano Vicentino-Grumolo delle Abbadesse-Grisignano di Zocco-Montegalda-Montegal della	Viacqua - Alto Vicentino Servizi. S.p.A	TORRI DI QUARTESOLO	VI	33826	ALFA E BETA TOTALI, RADON	2	2	8



CODICE ARPAV	COD. RETE MINISTERO	RETI COLLEGATE	DENOMINAZIONE	GESTORE	COMUNE	PROV	POP. RESIDENTE	PARAMETRI DA MONITORARE	N. DEI CONTROLLI ALL'ANNO		ASL
									ESTERNI	INTERNI	
500022891	R_092		Acq. Castelfranco V.to (Centrale Via Aceri)	ATS - Alto Trevigiano Servizi srl	CASTELFRANCO VENETO	TV	32284	ALFA E BETA TOTALI, RADON	2	2	2
24002849	R_033		Sistema Monteviale-Creazzo-Altavilla V.-Sovizzo-Gambugliano	Viacqua - Acque Vicentine spa	VICENZA	VI	30893	ALFA E BETA TOTALI, RADON	2	2	8
500023905	R_072		Acq. Vittorio Veneto	Piave Servizi S.c.r.l	VITTORIO VENETO	TV	28320	ALFA E BETA TOTALI, RADON	2	2	2
24003425	R_005		Acq. Arzignano (canove)	Acque del chiampo spa	ARZIGNANO	VI	25610	ALFA E BETA TOTALI, RADON	2	2	8
29000732	R_106		Centrale di Occhiobello + alimentazione esterna da Hera	ACQUEVENETE S.p.A.	OCCHIOBELLO	RO	24605	RADON	2	2	5
26002570	R_081	R_096	ex-ArGiNe (Campo Pozzi Campagnole) e Acq. Spresiano (Pozzi Fassa, Fonfa, Lovadina, Scambio con Povegliano, Nervesa, Arcade)	ATS - Alto Trevigiano Servizi srl	NERVESA DELLA BATTAGLIA	TV	19000	ALFA E BETA TOTALI, RADON	2	2	2
24002848	R_032		Sistema Acq. Riviera Berica	Viacqua - Acque Vicentine spa	VICENZA	VI	18992	ALFA E BETA TOTALI, RADON	2	2	8
500016189	R_064		Acq. di Bussolengo	Acque Veronesi s.c. a r.l.	BUSSOLENGO	VR	18895	ALFA E BETA TOTALI, RADON	2	2	9
500024074	R_061		Acq. San Bonifacio	Acque Veronesi s.c. a r.l.	SAN BONIFACIO	VR	18258	ALFA E BETA TOTALI, RADON	2	2	9





CODICE ARPAV	COD. RETE MINISTERO	RETI COLLEGATE	DENOMINAZIONE	GESTORE	COMUNE	PROV	POP. RESIDENTE	PARAMETRI DA MONITORARE	N. DEI CONTROLLI ALL'ANNO		ASL
									ESTERNI	INTERNI	
500033077	R_137		ex CVS Nord Est (Alonte Asigliano Poiana)	ACQUEVENETE S.p.A.	ALONTE	VI	18056	ALFA E BETA TOTALI, RADON	2	2	8
500020501	R_137		ex CVS Nord Est (Sarego-Grancona-S.Germano)	ACQUEVENETE S.p.A.	VAL LIONA	VI	18056	ALFA E BETA TOTALI, RADON	2	2	8
500029969	R_137		ex CVS Nord Est (Alonte pozzo Girardi)	ACQUEVENETE S.p.A.	ALONTE	VI	18056	ALFA E BETA TOTALI, RADON	2	2	8
26002336	R_097		Acq. Villorba (Centrale via Battisti)	ATS - Alto Trevigiano Servizi srl	VILLORBA	TV	17091	ALFA E BETA TOTALI, RADON	2	2	2
500028939	R_065		Acq. Negrar	Acque Veronesi s.c. a r.l.	NEGRAR	VR	16534	ALFA E BETA TOTALI, RADON	2	2	9
28002351	R_038		Centrale di Vescovana Frazione SantaMaria	ACQUEVENETE S.p.A.	VESCOVANA	PD	16295	RADON	2	2	6
23001688	R_066		Acq. di Pescantina	Acque Veronesi s.c. a r.l.	PESCANTINA	VR	15825	ALFA E BETA TOTALI, RADON	2	2	9
23001723	R_070		Acq. Sona	Acque Veronesi s.c. a r.l.	SONA	VR	15814	ALFA E BETA TOTALI, RADON	2	2	9
500032796	R_048		Acq. Valeggio sul Mincio	AGS - Azienda Gardesana Servizi	VALEGGIO SUL MINCIO	VR	15308	ALFA E BETA TOTALI, RADON	2	2	9
24003051	R_034		CVS - Sistema Colli Berici (per Campiglia Agugliaro )	ACQUEVENETE S.p.A.	CAMPIGLIA DEI BERICI	VI	14628	ALFA E BETA TOTALI, RADON	2	2	8



CODICE ARPAV	COD. RETE MINISTERO	RETI COLLEGATE	DENOMINAZIONE	GESTORE	COMUNE	PROV	POP. RESIDENTE	PARAMETRI DA MONITORARE	N. DEI CONTROLLI ALL'ANNO		ASL
									ESTERNI	INTERNI	
23001360	R_112		Acq. S. Martino Buon Albergo	Acque Veronesi s.c. a r.l.	SAN MARTINO BUON ALBERGO	VR	14031	ALFA E BETA TOTALI, RADON	2	2	9
29000733	R_105		Centrale di Castelnuovo Bariano	ACQUEVENETE S.p.A.	CASTELNUOVO BARIANO	RO	13651	ALFA E BETA TOTALI, RADON	2	2	5
500016183	R_069		Acq. di Sommacampagna	Acque Veronesi s.c. a r.l.	SOMMACAMPAGNA	VR	13289	ALFA E BETA TOTALI, RADON	2	2	9
23001581	R_047		Acq. Castelnuovo del Garda	AGS - Azienda Gardesana Servizi	CASTELNUOVO DEL GARDA	VR	13284	ALFA E BETA TOTALI, RADON	2	2	9
500031792	R_007		Acq. Chiampo	Acque del chiampo spa	CHIAMPO	VI	12891	ALFA E BETA TOTALI, RADON	2	2	8
500033068	R_029		Acq. Schio (sorgenti del Pasubio)	Viacqua - Alto Vicentino Servizi. S.p.A	SCHIO	VI	12781	ALFA E BETA TOTALI, RADON	2	2	7
500033069	R_029		Acq. Schio (sorgenti S.Rocco)	Viacqua - Alto Vicentino Servizi. S.p.A	SCHIO	VI	12781	ALFA E BETA TOTALI, RADON	2	2	7
500033070	R_029		Acq. Schio (sorgenti S.Caterina e Manozzo)	Viacqua - Alto Vicentino Servizi. S.p.A	SCHIO	VI	12781	ALFA E BETA TOTALI, RADON	2	2	7
23001504	R_067		Acq. S.Pietro in Cariano	Acque Veronesi s.c. a r.l.	SAN PIETRO IN CARIANO	VR	12555	ALFA E BETA TOTALI, RADON	2	2	9
25001508	R_044		Acquedotto Val Canzoi - La Stua	GSP - BIM Gestione Servizi Pubblici spa	FELTRE	BL	12425	ALFA E BETA TOTALI, RADON	2	2	1



CODICE ARPAV	COD. RETE MINISTERO	RETI COLLEGATE	DENOMINAZIONE	GESTORE	COMUNE	PROV	POP. RESIDENTE	PARAMETRI DA MONITORARE	N. DEI CONTROLLI ALL'ANNO		ASL
									ESTERNI	INTERNI	
26002975	R_082		Rete S. Anna (Pozzi Ex Cons. S. Anna)	ATS - Alto Trevigiano Servizi srl	CORNUDA	TV	12249	ALFA E BETA TOTALI, RADON	2	2	2
500026904	R_057		Sistema acquedottistico della LESSINIA	Acque Veronesi s.c. a r.l.	SANT'ANNA D'ALFAEDO	VR	12245	RADON	2	2	9
500029432	R_074		Acq. Susegana	Piave Servizi S.c.r.l	SUSEGANA	TV	11858	ALFA E BETA TOTALI, RADON	2	2	2
24003009	R_009		Acq. Montecchio Maggiore	Acque del chiampo spa	MONTECCHIO MAGGIORE	VI	11763	ALFA E BETA TOTALI, RADON	2	2	8
24003010	R_009		Acq. Montecchio Maggiore	Acque del chiampo spa	MONTECCHIO MAGGIORE	VI	11763	ALFA E BETA TOTALI, RADON	2	2	8
23001505	R_055		Acq. Sant'Ambrogio Valpolicella	AGS - Azienda Gardesana Servizi	SANT'AMBROGIO DI VALPOLICELLA	VR	11758	ALFA E BETA TOTALI, RADON	2	2	9
24002791	R_028		AVS - Acq. Consortile Ovest	Viacqua - Alto Vicentino Servizi. S.p.A	VALDAGNO	VI	11694	ALFA E BETA TOTALI, RADON	2	2	8
24003638	R_028		AVS - Acq. Consortile Ovest	Viacqua - Alto Vicentino Servizi. S.p.A	RECOARO TERME	VI	11694	ALFA E BETA TOTALI, RADON	2	2	8
500033061	R_028		AVS - Acq. Consortile Ovest	Viacqua - Alto Vicentino Servizi. S.p.A	CORNEDO VICENTINO	VI	11694	ALFA E BETA TOTALI, RADON	2	2	8
500033062	R_028		AVS - Acq. Consortile Ovest	Viacqua - Alto Vicentino Servizi. S.p.A	RECOARO TERME	VI	11694	ALFA E BETA TOTALI, RADON	2	2	8
28002347	R_037		Centrale di Piacenza d'Adige Via Trivellato	ACQUEVENETE S.p.A.	PIACENZA D'ADIGE	PD	11119	RADON	2	2	6
28002346	R_117		CVS - Fornitura Centrale Madonna di Lonigo - Acque Veronesi (ex Acq. Montagnana)	ACQUEVENETE S.p.A.	MONTAGNANA	PD	10850	ALFA E BETA TOTALI, RADON	2	2	6
25000874	R_041		Acq. Comunità montana bellunese	GSP - BIM Gestione Servizi Pubblici spa	LIMANA	BL	10541	RADON	2	2	1



CODICE ARPAV	COD. RETE MINISTERO	RETI COLLEGATE	DENOMINAZIONE	GESTORE	COMUNE	PROV	POP. RESIDENTE	PARAMETRI DA MONITORARE	N. DEI CONTROLLI ALL'ANNO		ASL
									ESTERNI	INTERNI	
500016353	R_046		Acq. Peschiera del Garda	AGS - Azienda Gardesana Servizi	PESCHIERA DEL GARDA	VR	10465	ALFA E BETA TOTALI, RADON	2	2	9
500016028	R_143		ex Co.V.I.Se - Val d'Illasi (ex Colognola ai Colli (R_101) e Tregnago (R_115) e Illasi (R_142))	Acque Veronesi s.c. a r.l.	SELVA DI PROGNO	VR	10461	ALFA E BETA TOTALI, RADON	2	2	9
500016370	R_143		ex Co.V.I.Se - Val d'Illasi (ex Colognola ai Colli (R_101) e Tregnago (R_115) e Illasi (R_142))	Acque Veronesi s.c. a r.l.	COLOGNOLA AI COLLI	VR	10461	ALFA E BETA TOTALI, RADON	2	2	9
24003197	R_001		ETRA - Acq. ex Altopiano Servizi	Etra S.p.A. - Energia Territorio Risorse Ambientali	VALSTAGNA	VI	10458	ALFA E BETA TOTALI, RADON	2	2	7
24003223	R_001		ETRA - Acq. ex Altopiano Servizi	Etra S.p.A. - Energia Territorio Risorse Ambientali	ROANA	VI	10458	ALFA E BETA TOTALI, RADON	2	2	7
500015987	R_114		Acq. Grezzana	Acque Veronesi s.c. a r.l.	GREZZANA	VR	10276	ALFA E BETA TOTALI, RADON	2	2	9
500022841	R_076	R_132	Acq. S. Pietro di Feletto e Acq. Tarzo (Pozzo Corbane, Pozzi Fratta)	Piave Servizi S.c.r.l	SAN PIETRO DI FELETTO	TV	9697	ALFA E BETA TOTALI, RADON	2	2	2
26002182	R_075		Acqued. di Santa Lucia di Piave	Piave Servizi S.c.r.l	SANTA LUCIA DI PIAVE	TV	9195	ALFA E BETA TOTALI, RADON	2	2	2
500033064	R_031		Acq. Breganze	Viacqua - Alto Vicentino Servizi. S.p.A	BREGANZE	VI	8831	ALFA E BETA TOTALI, RADON	2	2	7



CODICE ARPAV	COD. RETE MINISTERO	RETI COLLEGATE	DENOMINAZIONE	GESTORE	COMUNE	PROV	POP. RESIDENTE	PARAMETRI DA MONITORARE	N. DEI CONTROLLI ALL'ANNO		ASL
									ESTERNI	INTERNI	
500026088	R_088	R_128	Rete Calcola (Sorgenti Salton, La Pila, Masiere e Calcola) e Acq. Comune Alano di Piave (Sorgenti Ponte della Stua, Volpat e Volpere)	ATS - Alto Trevigiano Servizi srl	ALANO DI PIAVE	BL	8651	ALFA E BETA TOTALI, RADON	2	2	1
500021389	R_024		Acq. Caldogn	Viacqua - Acque Vicentine spa	CALDOGNO	VI	8482	ALFA E BETA TOTALI, RADON	2	2	8
500026992	R_054		Acq. Caprino Veronese	AGS - Azienda Gardesana Servizi	CAPRINO VERONESE	VR	8394	ALFA E BETA TOTALI, RADON	2	2	9
500016285	R_062		Acq. Monteforte d'Alpone	Acque Veronesi s.c. a r.l.	MONTEFORTE D'ALPONE	VR	8037	ALFA E BETA TOTALI, RADON	2	2	9
500016203	R_100		Acq. Isola Della Scala	Acque Veronesi s.c. a r.l.	ISOLA DELLA SCALA	VR	7859	ALFA E BETA TOTALI, RADON	2	2	9
500016395	R_102		Acq. Lavagno	Acque Veronesi s.c. a r.l.	LAVAGNO	VR	7752	ALFA E BETA TOTALI, RADON	2	2	9
500024507	R_022		Acq. Arcugnano	Viacqua - Acque Vicentine spa	VICENZA	VI	7536	ALFA E BETA TOTALI, RADON	2	2	8
500016334	R_051		Acq. Lazise	AGS - Azienda Gardesana Servizi	LAZISE	VR	6916	ALFA E BETA TOTALI, RADON	2	2	9
500027054	R_045		Acquedotto Acque More	GSP - BIM Gestione Servizi Pubblici spa	SANTA GIUSTINA	BL	6774	ALFA E BETA TOTALI, RADON	2	2	1
24002697	R_035		ex Pozzi S. Antonio di Meledo per Sarego	ACQUEVENETE S.p.A.	SAREGO	VI	6641	ALFA E BETA TOTALI, RADON	2	2	8
26002307	R_095		Acq. Breda di Piave-Maserada (Centrale Salettuol)	ATS - Alto Trevigiano Servizi srl	MASERADA SUL PIAVE	TV	6635	ALFA E BETA TOTALI, RADON	2	2	2



CODICE ARPAV	COD. RETE MINISTERO	RETI COLLEGATE	DENOMINAZIONE	GESTORE	COMUNE	PROV	POP. RESIDENTE	PARAMETRI DA MONITORARE	N. DEI CONTROLLI ALL'ANNO		ASL
									ESTERNI	INTERNI	
500029971	R_006		Acq. Brendola (madonna dei prati)	Acque del chiampo spa	BRENDOLA	VI	6634	ALFA E BETA TOTALI, RADON	2	2	8
500033024	R_010		Acq. Montebello	Medio Chiampo spa	MONTEBELLO VICENTINO	VI	6551	ALFA E BETA TOTALI, RADON	2	2	8
500021390	R_025		Acq. Costabissara	Viacqua - Acque Vicentine spa	COSTABISSARA	VI	6551	ALFA E BETA TOTALI, RADON	2	2	8
500024648	R_023		Acq. Monticello Conte Otto e Dueville-Vivaro	Viacqua - Acque Vicentine spa	MONTICELLO CONTE OTTO	VI	6507	ALFA E BETA TOTALI, RADON	2	2	8
25001280	R_043		Acqued. Toro	GSP - BIM Gestione Servizi Pubblici spa	PEDAVENA	BL	6222	ALFA E BETA TOTALI, RADON	2	2	1
24002695	R_027		Acq. Sandrigo	Viacqua - Acque Vicentine spa	SANDRIGO	VI	6031	ALFA E BETA TOTALI, RADON	2	2	8
26002777	R_139	R_086	ex-SIC (Campo Pozzi Via Molini, Pozzo Orso) e Acq. Mussolente (Pozzo Lazzarini, Cimberle)	ATS - Alto Trevigiano Servizi srl	RIESE PIO X	TV	5952	ALFA E BETA TOTALI, RADON	2	2	2
500016197	R_056		Acq. Cavaion Veronese	AGS - Azienda Gardesana Servizi	CAVAION VERONESE	VR	5910	ALFA E BETA TOTALI, RADON	2	2	9
29000808	R_107		Centrali di Canalnovo e Polesella	ACQUEVENETE S.p.A.	POLESILLA	RO	5470	ALFA E BETA TOTALI, RADON	2	2	5
29000832	R_107		Centrali di Canalnovo e Polesella	ACQUEVENETE S.p.A.	CANALNOVO	RO	5470	ALFA E BETA TOTALI, RADON	2	2	5
500008851	R_125		Acq. Muson (sorgente Muson)	ATS - Alto Trevigiano Servizi srl	CASTELCUCCO	TV	5251	ALFA E BETA TOTALI, RADON	2	2	2
500022625	R_021		Sistema intercomunale di Bolzano, Bressanvido, Quinto Vicentino	Viacqua - Acque Vicentine spa	BRESSANVIDO	VI	4845	ALFA E BETA TOTALI, RADON	2	2	8
500030937	R_021		Sistema intercomunale di Bolzano, Bressanvido, Quinto Vicentino	Viacqua - Acque Vicentine spa	BRESSANVIDO	VI	4845	ALFA E BETA TOTALI, RADON	2	2	8



CODICE ARPAV	COD. RETE MINISTERO	RETI COLLEGATE	DENOMINAZIONE	GESTORE	COMUNE	PROV	POP. RESIDENTE	PARAMETRI DA MONITORARE	N. DEI CONTROLLI ALL'ANNO		ASL
									ESTERNI	INTERNI	
26003189	R_139		ex-SIC (Campo Pozzi Via Molini, Pozzo Orso)	ATS - Alto Trevigiano Servizi srl	BORSO DEL GRAPPA	TV	4790	ALFA E BETA TOTALI, RADON	2	2	2
500031783	R_150		Acq. Papalini (Altissimo, parte di Chiampo, Crespadoro e S.Pietro Mussolino)	Acque del chiampo spa	SAN PIETRO MUSSOLINO	VI	4717	ALFA E BETA TOTALI, RADON	2	2	8
26003217	R_129		Acq. Crespiano del Grappa (Sorgenti Bordella, Lore, Tre Busi, Canaletto, Pozzi Covolo, Canaletto, Baratti, Val Corpon)	ATS - Alto Trevigiano Servizi srl	CRESPANO DEL GRAPPA	TV	4431	ALFA E BETA TOTALI, RADON	2	2	2
500029707	R_083		Acq. Pieve di Soligo - Pozzo Bisol	ATS - Alto Trevigiano Servizi srl	PIEVE DI SOLIGO	TV	4290	ALFA E BETA TOTALI, RADON	2	2	2
500016200	R_049		Acq. Garda	AGS - Azienda Gardesana Servizi	GARDA	VR	3838	ALFA E BETA TOTALI, RADON	2	2	9
500031781	R_151		Acq. Bressavaida (Altissimo, parte di Chiampo, parte di Arzignano, Nogarole Vieentino)	Acque del chiampo spa	ALTISSIMO	VI	3823	ALFA E BETA TOTALI, RADON	2	2	8
26003288	R_130		Acq. Follina-Miane (Pozzi Volpera, Sorgente Volpera, Sorgente Corin, Sorgente gorthen, Pozzo Tenada)	ATS - Alto Trevigiano Servizi srl	MIANE	TV	3641	ALFA E BETA TOTALI, RADON	2	2	2
500033021	R_130		Acq. Follina-Miane (Pozzi Volpera, Sorgente Volpera, Sorgente Corin, Sorgente gorthen, Pozzo Tenada)	ATS - Alto Trevigiano Servizi srl	FOLLINA	TV	3641	ALFA E BETA TOTALI, RADON	2	2	2
23001490	R_052		Acq. Malcesine	AGS - Azienda Gardesana Servizi	MALCESINE	VR	3640	ALFA E BETA TOTALI, RADON	2	2	9
26002629	R_093		Acq. Fonte (Pozzo Bet, Maccan, Bergamin, Sorgente Riazzolo, Scambio da Crespiano)	ATS - Alto Trevigiano Servizi srl	FONTE	TV	3583	ALFA E BETA TOTALI, RADON	2	2	2





CODICE ARPAV	COD. RETE MINISTERO	RETI COLLEGATE	DENOMINAZIONE	GESTORE	COMUNE	PROV	POP. RESIDENTE	PARAMETRI DA MONITORARE	N. DEI CONTROLLI ALL'ANNO		ASL
									ESTERNI	INTERNI	
23001541	R_050		Acq. Bardolino	AGS - Azienda Gardesana Servizi	BARDOLINO	VR	3543	ALFA E BETA TOTALI, RADON	2	2	9
500016303	R_050		Acq. Bardolino	AGS - Azienda Gardesana Servizi	BARDOLINO	VR	3543	ALFA E BETA TOTALI, RADON	2	2	9
24003404	R_123		Acq. Gambellara	Medio Chiampo spa	MONTEBELLO VICENTINO	VI	3404	ALFA E BETA TOTALI, RADON	2	2	8
500033071	R_110		Acq. Lugo-Molan	Viacqua - Alto Vicentino Servizi. S.p.A	LUGO DI VICENZA	VI	3329	ALFA E BETA TOTALI, RADON	2	2	7
500024106	R_063		Acq. di Soave	Acque Veronesi s.c. a r.l.	SOAVE	VR	3264	ALFA E BETA TOTALI, RADON	2	2	9
500024107	R_063		Acq. di Soave (Costeggiola)	Acque Veronesi s.c. a r.l.	SOAVE	VR	3264	ALFA E BETA TOTALI, RADON	2	2	9
25000865	R_109		Acq. del Forame per Cortina	GSP - BIM Gestione Servizi Pubblici spa	CORTINA D'AMPEZZO	BL	3262	ALFA E BETA TOTALI, RADON	2	2	1
24003412	R_111		Acq. Montorso	Acque del chiamo spa	MONTORSO VICENTINO	VI	3201	ALFA E BETA TOTALI, RADON	2	2	8
24003621	R_026		Acq. Montecchio Precalcino (pozzi Masieron e astichello)	Viacqua - Acque Vicentine spa	MONTECCHIO PRECALCINO	VI	2330	ALFA E BETA TOTALI, RADON	2	2	7
24003655	R_026		Acq. Montecchio Precalcino. (pozzi Masteroni e astichello)	Viacqua - Acque Vicentine spa	MONTECCHIO PRECALCINO	VI	2330	ALFA E BETA TOTALI, RADON	2	2	7
24002822	R_124		Acq. Zermeghedo	Medio Chiampo spa	ZERMEGHEDO	VI	1406	ALFA E BETA TOTALI, RADON	2	2	8
23001480	R_053		Acq. Brenzone	AGS - Azienda Gardesana Servizi	BRENZONE	VR	845	ALFA E BETA TOTALI, RADON	2	2	9
23001362	R_058		Acq. Buttapietra	Acque Veronesi s.c. a r.l.	BUTTAPIETRA	VR	542	ALFA E BETA TOTALI, RADON	2	2	9

Nota: sono state incluse alcune zone di fornitura con meno di 5000 abitanti, ritenute d'interesse per ragioni non demografiche



Tabella 5: Specifiche dei punti di prelievo per le indagini preliminari: i punti sono ordinati per codice ARPAV punto SIRAV.

CODICE ARPAV PUNTO SIRAV	DENOMINAZIONE	DENOMINAZIONE STAZIONE	INDIRIZZO STAZIONE	COMUNE	PROV	XKMPOS	YKMPOS
23001310	Acq. Verona, Castel d'Azzano e Vigasio	5011 - PIAZZA CADUTI - S. LUCIA	Piazza caduti	VERONA	VR	10,9562	45,42033
23001360	Acq. S. Martino Buon Albergo	5061 - CENTRALE ZONA INDUSTRIALE	viale del lavoro	SAN MARTINO BUON ALBERGO	VR	11,08491	45,41717
23001362	Acq. Buttapietra	5063 - CENTRALE BUTTAPIETRA		BUTTAPIETRA	VR	10,98122	45,34304
23001480	Acq. Brenzone	Rubinetto dedicato Castelletto	località castelletto	BRENZONE	VR	10,74956	45,68646
23001490	Acq. Malcesine	6018 - PUNTO RETE CASSONE-VAL DI SOGNO	località Cassone	MALCESINE	VR	10,78939	45,73327
23001504	Acq. S. Pietro in Cariano	Rubinetto dedicato via Chopin	Via Chopin	SAN PIETRO IN CARIANO	VR	10,88871	45,51714
23001505	Acq. Sant'Ambrogio Valpolicella	Punto rete dedicato Domegliara	Domegliara, Via Valpolicella n° 412 angolo Via Daniele Manin	SANT'AMBROGIO DI VALPOLICELLA	VR	10,8264	45,51594
23001541	Acq. Bardolino	6515 - PUNTO RETE A CALMASINO	Calmasino	BARDOLINO	VR	10,75762	45,52109
23001581	Acq. Castelnuovo del Garda	6558 - PUNTO RETE CASTELNUOVO-OLIOSI	OLIOSI	CASTELNUOVO DEL GARDA	VR	10,7533	45,4072
23001688	Acq. di Pescantina	6666 - PUNTO RETE SANTA LUCIA-OSPEDALETTO	ospedaletto	PESCONTINA	VR	10,84509	45,50539
23001723	Acq. Sona	Punto rete dedicato Via G. Donizetti n° 55, Parcheggio, Sona	Via G. Donizetti 55 Sona	SONA	VR	10,8246	45,4359



CODICE ARPAV PUNTO SIRAV	DENOMINAZIONE	DENOMINAZIONE STAZIONE	INDIRIZZO STAZIONE	COMUNE	PROV	XKIMPOS	YKIMPOS
24002695	Acq. Sandrigo	POZZO EMUNGIMENTO CON TORRINO - VIA CAPITELLO - ACQ. COM.LE - S09101	VIA CAPITELLO, 39	SANDRIGO	VI	11,58318	45,66184
24002697	ex Pozzi S. Antonio di Meledo per Sarego	USCITA POZZI SAREGO 1 e 2	via Guido Salvagnini Monticello di Fara	SAREGO	VI	11,39212	45,42504
24002791	AVS - Acq. Consortile Ovest	VASCA ACCUMULO BEVILACQUA - ACQ. COM.LE - 00589	VIA BEVILACQUA	VALDAGNO	VI	11,2842	45,66482
24002822	Acq. Zermeghedo	VASCA ACCUMULO ZONA INDUSTRIALE - ACQ. COM.LE - 01521	Via Marconi	ZERMEGHEDO	VI	11,3781	45,47838
24002848	Sistema Acq. Riviera Berica	CENTRALE LAGHETTO - VIA LAGO DI COMO - ACQ. COM.LE - S11611	VIA LAGO DI COMO loc. Laghetto	VICENZA	VI	11,54128	45,57322
24002849	Sistema Monteviale-Creazzo-Altavilla V.-Sovizzo-Gambugliano	CENTRALE BEDIN - VIA BEDIN - ACQ. COM.LE - 02154 - S11612	VIA BEDIN 27	VICENZA	VI	11,559086	45,563558
24003009	Acq. Montecchio Maggiore	SALA QUADRI ACQUEDOTTO - VIA LONGA - ACQ. COM.LE	VIA LONGA	MONTECCHIO MAGGIORE	VI	11,389756	45,511355
24003010	Acq. Montecchio Maggiore	OPERE ACQUEDOTTISTICHE - VIA NATTA Z.I. - ACQ. COM.LE - 02455	VIA NATTA, zona industriale	MONTECCHIO MAGGIORE	VI	11,410053	45,49009
24003051	CVS - Sistema Colli Berici (per Campiglia Agugliaro )	SERBATOIO VIA ROMA - ACQ. COM.LE	VIA ROMA	CAMPIGLIA DEI BERICI	VI	11,53814	45,33634
24003197	ETRA - Acq. ex Altopiano Servizi	CENTRALE DI OLIERO - SORGENTE OLIERO	VIA OLIERO DI SOPRA	VALSTAGNA	VI	11,666958	45,848692
24003223	ETRA - Acq. ex Altopiano Servizi	FONTANINO CIMITERO CAMPOVERE - RIPARTITORE RASTA ROTZO/ROANA	FRAZ. CAMPOVERE	ROANA	VI	11,48485	45,88111
24003261	ETRA - Acq. ex Brenta Servizi	DISTRETTO SANITARIO - ACQUA MISTA (CONSORTILE/P. RIVOLTELLA + P. CIARIN)	Via Generale Giardino, 2 - loc. San Giacomo	ROMANO D'EZZELINO	VI	11,76904	45,77849



CODICE ARPAV PUNTO SIRAV	DENOMINAZIONE	DENOMINAZIONE STAZIONE	INDIRIZZO STAZIONE	COMUNE	PROV	XKMPOS	YKMPOS
24003404	Acq. Gambellara	Uscita vasca Silla Mason	VIA MASON	MONTEBELLO VICENTINO	VI	11,35914	45,43936
24003412	Acq. Montorso	POZZO VIA ROGGIA 2 - PZ MO 002	VIA ROGGIA	MONTORSO VICENTINO	VI	11,36985	45,49353
24003425	Acq. Arzignano (canove)	POZZO CANOVE 4 - PZ AR 004	CANOVE	ARZIGNANO	VI	11,37178	45,52105
24003621	Acq. Montecchio Precalcino (pozzi Masieroni e astichello)	POZZO ASTICHELLO	LOC. ASTICHELLO	MONTECCHIO PRECALCINO	VI	11,56631	45,65741
24003638	AVS - Acq. Consortile Ovest	PARTITORE SELLA (alimentazione del Sist. Consortile Agno - Consortile Ovest)	SP 100	RECOARO TERME	VI	11,24957	45,67392
24003655	Acq. Montecchio Precalcino. (pozzi Masieroni e astichello)	POZZO MASIERONI	via Masieroni	MONTECCHIO PRECALCINO	VI	11,53484	45,68015
25000538	Comunità Montana Bellunese e Vassugino	FONTANA PIAZZA MERCATO - (ACQ. CMB+PEZZERICOLA+VAL FOGARÈ)	PIAZZA MERCATO	BELLUNO	BL	12,218263	46,138656
25000865	Acq. del Forame per Cortina	SERVIZI IGIENICI DISTR. SANITARIO - (ACQ. COMUNALE - Acquedotto Forame)	Via Cesare Battisti 80	CORTINA D'AMPEZZO	BL	12,13352	46,53923
25000874	Acq. Comunità montana bellunese	RISTORANTE DA GRISÙ - RICOMES - (ACQ. CMB)	RICOMES	LIMANA	BL	12,18071	46,09179
25001280	Acqued. Toro	ESTERNO CENTRALINA TORO CIVICO 6 DI VIA VECELLIO - SORG. TORO - ACQ. TORO	VIA VECELLIO, loc. Pedavena	PEDAVENA	BL	11,87607	46,04417
25001508	Acquedotto Val Canzoi - La Stua	BAR GIAPPONESE - VIA CASONETTO - (ACQ. VALLE DI CANZOI - SORG. LA STUA)	Via Casonetto 144	FELTRE	BL	11,95036	46,03003
26002182	Acqued. di Santa Lucia di Piave	Acq. di S. Lucia di P. - Via CampoFiera - Torre Piezometrica Campo Pozzi Fiera	VIA CAMPO FIERA	SANTA LUCIA DI PIAVE	TV	12,288195	45,842878



CODICE ARPAV PUNTO SIRAV	DENOMINAZIONE	DENOMINAZIONE STAZIONE	INDIRIZZO STAZIONE	COMUNE	PROV	XKMPOS	YKMPOS
26002196	AltoTrevigiano (comprende anche Istrana), Acq. Farra di Soligo (Pozzo Bisol, Pozzi Croda, Sorgenet Tof), Acq. Comune Paese (Pozzo Roncalli, Martini, Scambio da Istrana) e Acq. Comune Volpago (Pozzo Venegazzù)	Acq. di Refrontolo - Fontana pubblica - Via degli Alpini	VIA DEGLI ALPINI, loc. Centro	REFRONTOLO	TV	12,207891	45,926025
26002208	Acq. Treviso (Pozzi da n 1 a n 22)	Acq. di Treviso - Fontana pubblica - Via D'Annunzio	VIA GABRIELE D'ANNUNZIO	TREVISO	TV	12,24259	45,66406
26002307	Acq. Breda di Piave-Maserada (Centrale Salettuo)	Acq. Comunale di Maserada - Dopo Vasca di Miscelazione - Via Piave - Salettuo	VIA PIAVE 7, loc. Salettuo	MASERADA SUL PIAVE	TV	12,32546	45,76343
26002336	Acq. Villorba (Centrale via Battisti)	Acq. di Villorba - Fontana pubblica c/o Stazione - Via Libertà	VIA LIBERTÀ, loc. Lancenigo	VILLORBA	TV	12,26501	45,710437
26002480	Acq. Sinistra Piave (comprendente anche Conegliano)	Acq. di Vittorio V. - Sfiato adduttrice principale da Negrisiola - Via Dalmazia	VIA DALMAZIA, loc. centro	VITTORIO VENETO	TV	12,309639	45,988299
26002499	AltoTrevigiano (comprende anche Istrana), Acq. Farra di Soligo (Pozzo Bisol, Pozzi Croda, Sorgenet Tof), Acq. Comune Paese (Pozzo Roncalli, Martini, Scambio da Istrana) e Acq. Comune Volpago (Pozzo Venegazzù)	Acq. di Ponzano Veneto - Centrale Acquedottistica - Serbatoio - Via Postumia	VIA POSTUMIA	PONZANO VENETO	TV	12,19869	45,72694
26002500	Comunità Montana del Grappa (sorgenti Tegorzo e Salet), Acq. Trevignano (Pozzi Falzè, Scambio con Montebelluna) e Acqued. Schievenin	Acq. Schievenin Alto Trevigiano - Nuovo serbatoio di accumulo - Via Monfenera	VIA MONFENERA; loc San Sebastiano	PEDEROBBA	TV	11,94943	45,88295
26002570	ex-ArGiNe (Campo Pozzi Campagnole) e Acq. Spresiano (Pozzi Fassa, Fonfa, Lovadina, Scambio con Povegliano, Nervesa, Arcade)	Acq. AR.GI.NE. - Vascone di raccolta Dametto - Strada Panoramica	Via ottava armata	NERVESA DELLA BATTAGLIA	TV	12,20223	45,82495
26002629	Acq. Fonte (Pozzo Bet, Maccan, Bergamin, Sorgente Riazolo, Scambio da Crespano)	Acq. di Fonte - Serbatoio Trendera - Via San Nicolò	VIA SAN NICOLÒ'	FONTE	TV	11,861391	45,790494



CODICE ARPAV PUNTO SIRAV	DENOMINAZIONE	DENOMINAZIONE STAZIONE	INDIRIZZO STAZIONE	COMUNE	PROV	XKMPOS	YKMPOS
26002777	ex-SIC (Campo Pozzi Via Molini, Pozzo Orso) e Acq. Mussolente (Pozzo Lazzarini, Cimberle)	Acq. della Castellana - Serbatoio pensile - Via Callalta	VIA CALLALTA	RIESE PIO X	TV	11,895705	45,731942
26002942	Acq. Sile-Piave	Acq. Sile-Piave - Impianto di sollevamento dopo clorazione - Via Tiepolo	VIA TIEPOLO, loc. Lanzago	SILEA	TV	12,28964	45,66684
26002975	Rete S. Anna (Pozzi Ex Cons. S. Anna)	Acq. di Cornuda S. Anna - vasca di accumulo pozzi n.1 e n.2	Sant'Anna	CORNUDA	TV	12,02513	45,83577
26003104	AltoTrevigiano (comprende anche Istrana), Acq. Farra di Soligo (Pozzo Bisol, Pozzi Croda, Sorgenet Tof), Acq. Comune Paese (Pozzo Roncalli, Martini, Scambio da Istrana) e Acq. Comune Volpago (Pozzo Venegazzù)	Acq. di Vedelago -pozzo VL-39 - Via Manzoni	VIA MANZONI	VEDELAGO	TV	12,019839	45,687452
26003189	ex-SIC (Campo Pozzi Via Molini, Pozzo Orso)	Acq. della Castellana - raccolta pozzi Molini 1,2 e 3 - Via Molini - PO116	VIA MOLINI	BORSO DEL GRAPPA	TV	11,78994	45,80967
26003217	Acq. Crespiano del Grappa (Sorgenti Bordella, Lore, Tre Busi, Canaletto, Pozzi Covolo, Canaletto, Baratti, Val Corpon)	Acq. di Crespiano - pozzo Madonna del Covolo 2 - Madonna del Covolo	VIA MADONNA DEL COVOLO	CRESPANO DEL GRAPPA	TV	11,832977	45,837705
26003260	AltoTrevigiano (comprende anche Istrana), Acq. Farra di Soligo (Pozzo Bisol, Pozzi Croda, Sorgenet Tof), Acq. Comune Paese (Pozzo Roncalli, Martini, Scambio da Istrana) e Acq. Comune Volpago (Pozzo Venegazzù)	Acq. di Valdobbiadene - pozzo Settolo 1 - Via Marangon - Settolo	VIA MARANGON, loc. Settolo	VALDOBBIADENE	TV	11,97813	45,88504
26003288	Acq. Follina-Miane (Pozzi Volpera, Sorgente Volpera, Sorgene Corin, Sorgente gorthen, Pozzo Tenada)	Acq. di Miane - opera di captazione "Tenade" - via Cal di Mezzo	VIA CAL DI MEZZO, loc. Lazzaretto	MIANE	TV	12,09056	45,938267
27001508	LTA spa - ex Acque del Basso Livenza	CASSETTA DI PRELIEVO-CONDOTTA ADDUTTRICE - VIA STATUTI- L.T.A. S.p.a.	VIA STATUTI, loc. Lison	PORTOGRUARO	VE	12,7557	45,75862




CODICE ARPAV PUNTO SIRAV	DENOMINAZIONE	DENOMINAZIONE STAZIONE	INDIRIZZO STAZIONE	COMUNE	PROV	XKIMPOS	YKIMPOS
27001520	Acq. Azienda Servizi Integrati (ASI)	RUB. CONDOTTA ADDUTTRICE - VIA DUNE - IMPIANTO DI SOLLEVAMENTO	VIA DUNE	IESOLO	VE	12,644921	45,512701
27001636	VERITAS - unità locale Venezia	FONTANA PUBBLICA - MESTRE CENTRO - VIA SAN GIROLAMO	LOC. MESTRE CENTRO VIA SAN GIROLAMO	VENEZIA	VE	12,244062	45,495334
27001663	VERITAS - unità locale Venezia	Fontana pubblica Dorsoduro - Campo Santa Margherita	Campo Santa Margherita, Dorsoduro	VENEZIA	VE	12,323419	45,434198
27001690	VERITAS - unità locale Venezia	Marghera - Fontana pubblica - Via Trieste c/o giardini fronte chiesa	Via Trieste, Marghera	VENEZIA	VE	12,203818	45,477733
27001704	VERITAS - unità locale Venezia	Favaro V.to - Fontana parco Monviso giochi bimbi - Via Monte Cervino	Via Monte Cervino, Favaro Veneto	VENEZIA	VE	12,274723	45,504977
28001139	ETRA - Acq. ex Tergola ed ex Alta Servizi (da pozzi Meolde, Fontane bianche)	CA 10 - Centrale di FONTANIVA - ACQ.ETRA SPA	VIA CAVALIERI D'ITALIA 26	FONTANIVA	PD	11,73697	45,63853
28001148	ETRA - Acq. ex Tergola ed ex Alta Servizi (da pozzi Meolde, Fontane bianche)	CENTRALE ACCUMULO E RILANCIO - BAGNOLI VILLA AUGUSTA - COD.VETRA1	VILLA AUGUSTA	CADONEGHE	PD	11,92806	45,45733
28001167	ETRA - Acq. ex Euganeo berico (da pozzi Carmignano di B, Fontaniva, Abbazia Polegge)	Centrale di Taggi di Sotto - ACQ.ETRA SPA - CENTRALE 5138	VIA OLMEO, loc. Taggi di Sotto	VILLAFRANCA PADOVANA	PD	11,81134	45,45655
28002045	AcegasApsAmga gruppoHERA (ex ACEGAS-APS Padova) e CVS - Ponte San Nicolò	Centrale Montà - via Montà - COD. VACE4	VIA MONTÀ 29	PADOVA	PD	11,85741	45,41988
28002336	Centrale di Anguillara Veneta Via Pizzoni	CENTRALE DI POTABILIZZAZIONE DI Acquevenete spa - ex CVS - COD.01ANGCP	Via Pizzoni, 1	ANGUILLARA VENETA	PD	11,87429	45,13621
28002346	CVS - Fornitura Centrale Madonna di Lonigo - Acque Veronesi (ex Acq. Montagnana)	SERBATOIO VIA CASTELLIERO (CAMPO SPORTIVO - v. PRATERIE) - COD.02MTG	VIA CASTELLIERO	MONTAGNANA	PD	11,46681	45,2368





CODICE ARPAV PUNTO SIRAV	DENOMINAZIONE	DENOMINAZIONE STAZIONE	INDIRIZZO STAZIONE	COMUNE	PROV	XKMIPOS	YKMIPOS
280002347	Centrale di Piacenza d'Adige Via Trivellato	CENTRALE DI POTABILIZZAZIONE - Acquevenete spa - ex CVS - COD.01PIAcp		PIACENZA D'ADIGE	PD	11,55961	45,12139
280002351	Centrale di Vescovana Frazione SantaMaria	Centrale di Santa Maria di Vescovana - Acquevenete spa - ex CVS - COD.01VESCP	S. MARIA DI VESCOVANA	VESCOVANA	PD	11,75417	45,0977
290000729	Centrale di Badia Polesine	CENTRALE DI via Bovazecchino	via Bovazecchino	BADIA POLESINE	RO	11,48079	45,10257
290000730	Centrale di Boara Polesine + alimentazione esterna da CVS	CENTRALE DI BOARA POLESINE	BOARA POLESINE	ROVIGO	RO	11,79899	45,11078
290000732	Centrale di Occhiobello + alimentazione esterna da Hera	CENTRALE DI OCCHIOBELLO - via Malcantone	via Malcantone	OCCHIOBELLO	RO	11,58818	44,9166
290000733	Centrale di Castelnuovo Bariano	CENTRALE DI CASTELNUOVO BARIANO CENT_ CASTELNOVIBA	Via Argine Po	CASTELNUOVO BARIANO	RO	11,29418	45,02334
290000808	Centrali di Canalnuovo e Polesella	CENTRALE DI POLESILLA	Via Giuseppe Garibaldi	POLESILLA	RO	11,7575	44,9626
290000832	Centrali di Canalnuovo e Polesella	CENTRALE DI CANALNUOVO	CANALNUOVO	VILLANOVA MARCHESANA	RO	11,94331	44,9848
290000833	Centrali di Corbola, Ponte Molo, Portesine-Albarella e Cavarzere	CENTRALE DI potabilizzazione di Ponte Molo - via Del Mare	via del Mare	TAGLIO DI PO	RO	12,29604	44,95071
500008851	Acq. Muson (sorgente Muson)	Acq. di Castelcucco - Fontana pubblica fuori dalla Sorgente Muson	Via Santa Margherita	CASTELCUCCO	TV	11,8682	45,83385



CODICE ARPAV PUNTO SIRAV	DENOMINAZIONE	DENOMINAZIONE STAZIONE	INDIRIZZO STAZIONE	COMUNE	PROV	XKMPOS	YKMPOS
500015987	Acq. Grezzana	PUNTO RETE LA FORMACE	Via Catena	GREZZANA	VR	11,02218	45,5251
500016028	ex Co.V.I.Se - Val d'Illasi (ex Colognola ai Colli (R_101) e Tregnago (R_115) e Illasi (R_142))	4001 - MUNICIPIO - VIA TRENTO	via trento 18	SELVA DI PROGNO	VR	11,13821	45,61482
500016029	Sistema acquedottistico di BOVOLONE (ex Camvo)	TORRE PIEZOMETRICA - via Gesiole	via Gesiole	BOVOLONE	VR	11,09739	45,2633
500016101	Acq. San Giovanni Lupatoto e Zevio	PUNTO RETE VIA TRIESTE	via Trieste	SAN GIOVANNI LUPATOTO	VR	11,05032	45,37713
500016109	Acq. Mozzecane, Villafranca di Verona e Povegliano Veronese	RUBINETTO DEDICATO AGRO	Via Duca degli Abruzzi	MOZZECANE	VR	10,80594	45,31416
500016183	Acq. di Sommacampagna	RUBINETTO DEDICATO TERMINALE CASAZZE	casazze	SOMMACAMPAGNA	VR	10,81857	45,41419
500016189	Acq. di Bussolengo	UN RUBINETTO DEDICATO PIAZZA APRILE	Aprile	BUSSOLENGO	VR	10,84789	45,47395
500016197	Acq. Cavaion Veronese	PUNTO RETE DEDICATO VIA BERENGARIO N° 3 CAVAION VERONESE	VIA BERENGARIO N° 3	CAVAION VERONESE	VR	10,76776	45,53667
500016200	Acq. Garda	RUBINETTO DEDICATO VIA DON GNOCCHI	VIA DON GNOCCHI	GARDA	VR	10,71138	45,57815
500016203	Acq. Isola Della Scala	RUBINETTO DEDICATO VIA VERONA	VIA VERONA	ISOLA DELLA SCALA	VR	11,00831	45,28187
500016285	Acq. Monteforte d'Alpone	4591 - FONTANA VIA MONTI	via monti	MONTEFORTE D'ALPONE	VR	11,28553	45,43891
500016303	Acq. Bardolino	PUNTO RETE A MONTEFELICE - RETE BARDOLINO-CISANO-	località Montefelice	BARDOLINO	VR	10,73462	45,55413



CODICE ARPAV PUNTO SIRAV	DENOMINAZIONE	DENOMINAZIONE STAZIONE	INDIRIZZO STAZIONE	COMUNE	PROV	XKMIPOS	YKMIPOS
		VALLONGA					
500016334	Acq. Lazise	Punto rete dedicato Via Prà Del Principe n° 17 Piazzale Marra	Via Prà Del Principe n° 17 Piazzale Marra	LAZISE	VR	10,73362	45,50324
500016353	Acq. Peschiera del Garda	RUBINETTO DEDICATO VIA VENEZIA	via venezia	PESCHIERA DEL GARDA	VR	10,70418	45,44222
500016370	ex Co.V.I.Se - Val d'Illasi (ex Colognola ai Colli (R_101) e Tregnago (R_115) e Illasi (R_142))	4003 - SERBATOIO BORGOLETTO	Borgoletto	COLOGNOLA AI COLLI	VR	11,19869	45,43761
500016395	Acq. Lavagno	4711 - MUNICIPIO - SAN PIETRO	Via Piazza 4, fraz. San Pietro	LAVAGNO	VR	11,13185	45,44062
500020501	ex CVS Nord Est (Sarego-Grancona-S.Germano)	VASCA ACCUMULO COLOMBELLE - VIA MONTE CAVALLO- ACQ. COLLI BERICI	VIA MONTE CAVALLO, loc. San Germano ai Berici	VALLIONA	VI	11,45929	45,3813
500020566	Sistema Abbazia Polegge per Torri di Quartesolo-Camisano Vicentino-Grumolo delle Abbadesse-Grisignano di Zocco-Montegalda-Montegalidella	VASCA ACCUMULO - VIA A. MORO - S10801	VIA ALDO MORO	TORRI DI QUARTESOLO	VI	11,61498	45,51956
500021389	Acq. Caldogno	POZZO EMUGINAMENTO - VIA MOLINETTO - ACQ. AIM - S01801	VIA MOLINETTO	CALDOGNO	VI	11,50221	45,60804
500021390	Acq. Costabissara	SERBATOIO - VIA PIGNARE - ACQ. COM.LE - S03502	VIA PIGNARE	COSTABISSARA	VI	11,4784	45,58249
500021437	ETRA - Acq. ex Brenta Servizi	FONTANINO PUBB. STAZ. CORRIERE - ACQUA MISTA (P.TORRESIN 1 E 2 + P. BOSCAGLIE)	STAZIONE	MAROSTICA	VI	11,65636	45,74515
500022625	Sistema intercomunale di Bolzano, Bressanvido, Quinto Vicentino	POZZO DI EMUGINAMENTO - VIA SAN ROCCO - S01601	VIA SAN ROCCO	BRESSANVIDO	VI	11,62947	45,64507



CODICE ARPAV PUNTO SIRAV	DENOMINAZIONE	DENOMINAZIONE STAZIONE	INDIRIZZO STAZIONE	COMUNE	PROV	XKMIPOS	YKMIPOS
500022765	VERITAS - unità locale Riviera del Brenta e Mirese	serbatoio ACM S11 - via Caleselle	via Caleselle, loc. Oriago	MIRA	VE	12,172709	45,443429
500022841	Acq. S. Pietro di Feletto e Acq. Tarzo (Pozzo Corbane, Pozzi Fratta)	Acq. di S. Pietro di F. - Fontana pubblica della Piazzetta - Via Castella - Rua	Via Castella, loc. Rua	SAN PIETRO DI FELETTO	TV	12,26189	45,91226
500022891	Acq. Castelfranco V.to (Centrale Via Aceri)	Acq. di Castelfranco - centrale pozzi - Via degli Aceri	Via Degli Aceri	CASTELFRANCO VENETO	TV	11,92896	45,6784
500023653	CVS - Fornitura idrica interconsorzio Fonti di Camazzole fiume Brenta	PUNTO DI PRESA v. PASCOLI - Acquevenete spa - ex CVS - COD.04MON	via PASCOLI	MONSELICE	PD	11,74432	45,24288
500023902	VERITAS - unità locale Chioggia	ASP INTERCONNESSIONE RIDOTTO MADONNA SOTTOMARINA	madonna, Sottomarina	CHIOGGIA	VE	12,28722	45,20307
500023905	Acq. Vittorio Veneto	Acq. di Vittorio V. - Fontana interna cimitero - Via F. Baracca	Via Francesco Baracca	VITTORIO VENETO	TV	12,28046	46,00825
500024074	Acq. San Bonifacio	4005 - Acqua in uscita Centrale Mantovane - via Mantovane	via Mantovane	SAN BONIFACIO	VR	11,31789	45,40243
500024106	Acq. di Soave	4010- serbatoio Castello	loc. Castello	SOAVE	VR	11,24767	45,42204
500024107	Acq. di Soave (Costeggiola)	4652- serbatoio Costeggiola	loc. Costeggiola	SOAVE	VR	11,2215	45,44405
500024192	VERITAS - Mogliano, Preganziol, Quinto	VERITAS SPA - punto di adduttrice Centrale di via Franchetti	Via Franchetti	PREGANZIOL	TV	12,22858	45,62605



CODICE ARPAV PUNTO SIRAV	DENOMINAZIONE	DENOMINAZIONE STAZIONE	INDIRIZZO STAZIONE	COMUNE	PROV	XKMPOS	YKMPOS
500024213	Sistema acquedottistico di Legnago (ex Cisiag) e Acq. Lonigo	CENTRALE DI SOLLEVAMENTO ACQUE VERONESI - MADONNA - ACQ.	MADONNA	LONIGO	VI	11,36361	45,39316
500024505	Acq. Vicenza	CENTRALE BERTESINA - STRADA BERTESINELLA, 162 - ACQ. COM.LE - S11610	STRADA BERTESINELLA, 162	VICENZA	VI	11,60616	45,54997
500024507	Acq. Arcugnano	CENTRALE VIALE TRENTO - POZZI DI EMUGINAMENTO - ACQ. COM.LE - S11607	VIALE TRENTO	VICENZA	VI	11,53401	45,55397
500024648	Acq. Monticello Conte Otto e Dueville-Vivaro	POZZO EMUNGIMENTO MOLINO ABBADIA - VIA MOLINO - ACQ. AIM - S06701	via Mulino dell'Abbadia	MONTICELLO CONTE OTTO	VI	11,5662	45,60342
500026088	Rete Calcola (Sorgenti Salton, La Pila, Masiere e Calcola) e Acq. Comune Alano di Piave (Sorgenti Ponte della Stua, Volpat e Volpere)	VASCA RACCOLTA DELLE SORGENTI - ACQ. LA CALCOLA - SORG. LA CALCOLA		ALANO DI PIAVE	BL	11,90954	45,90783
500026192	AcegasApsAmga gruppoHERA (ex ACEGAS-APS Piovese)	Centrale di sollevamento - via Marconi - COD.ACEARZ4	via Marconi, 41	ARZERGRANDE	PD	12,05072	45,2685
500026904	Sistema acquedottistico della LESSINIA	Casa di riposo - Piazza Gian Attilio dalla Bona	Piazza Gian Attilio dalla Bona 17	SANT'ANNA D'ALFAEDO	VR	10,95416	45,6281
500026992	Acq. Caprino Veronese	UN RUBINETTO DEDICATO A PAZZON	Località pazzon	CAPRINO VERONESE	VR	10,82826	45,62206
500027054	Acquedotto Acque More	DISTRETTO SOCIO SANITARIO - VIA NAZIONALE - SORG. ACQUE MORE - ACQ. COMUNALE	Via Nazionale	SANTA GIUSTINA	BL	12,03122	46,07934
500028939	Acq. Negrar	Punto rete dedicato presso centrale pompaggio	Viale rimembranza	NEGRAR	VR	10,9394	45,53529
500029115	Acq. Sinistra Piave (comprendente anche Conegliano)	Acquedotto Sinistra Piave - Uscita vasca Centrale Tempio	Tempio Risera	ORMELLE	TV	12,42059	45,79251
500029432	Acq. Susegana	Serbatoio "Museo dell'uomo"	Via Barriera, loc. Collalto	SUSEGANA	TV	12,2492	45,8666



CODICE ARPAV PUNTO SIRAV	DENOMINAZIONE	DENOMINAZIONE STAZIONE	INDIRIZZO STAZIONE	COMUNE	PROV	XKMPOS	YKMPOS
500029437	LTA spa - ex Acqued. del Basso Tagliamento	Livenza Tagliamento Acque spa - Centrale di Accumulo/Distribuzione di Bibione	Via Pola, Bibione	SAN MICHELE AL TAGLIAMENTO	VE	13,07089	45,65008
500029707	Acq. Pieve di Soligo - Pozzo Bisol	Fontana "Polsari"	Via Maserai, Solighetto	PIEVE DI SOLIGO	TV	12,16879	45,91715
500029969	ex CVS Nord Est (Alonte pozzo Girardi)	USCITA VASCA CHIESA VECCHIA	VIA MOLINI, chiesa vecchia	ALONTE	VI	11,42853	45,36889
500029971	Acq. Brendola (madonna dei prati)	USCITA VASCA DI ACCUMULO POZZI MADONNA DEI PRATI	VIA MADONNA DEI PRATI	BRENDOLA	VI	11,44228	45,46784
500030937	Sistema intercomunale di Bolzano, Bressanvido, Quinto Vicentino	POZZO NUOVO ACQUE VICENTINE-LOC.S.BENEDETTO - VIA I°MAGGIO	PRIMO MAGGIO - SAN BENEDETTO	BRESSANVIDO	VI	11,66174	45,655
500031781	Acq. Bressavald (Altissimo, parte di Chiampo, parte di Arzignano, Nogarole Vicentino)	USCITA SERBATOIO ACC/DISTR "BRASSAVALDA" - ACQ.COM.LE BRASSAVALDA - VIA SACCO	VIA SACCO DI ALTISSIMO	ALTISSIMO	VI	11,23248	45,6466
500031783	Acq. Papalini (Altissimo, parte di Chiampo, Crespadoro e S.Pietro Mussolino)	USCITA SERBATOIO ACC/DISTR "VALLETA- FERRAZZA" - ACQ.COM.LE PAPALINI	VIA VALLETTA DI CRESPADORO	CRESPADORO	VI	11,2097	45,62694
500031792	Acq. Chiampo	USCITA STAZIONE POMPE "RILANCIO PISCINE ARZIGNANO" - ACQ.ITTO COM.LE	VIA CONSOLINI	ARZIGNANO	VI	11,3204	45,52055
500032796	Acq. Valeggio sul Mincio	Punto rete dedicato Località Campagnola	Via I° Maggio incrocio con strada Loc. Campagnola	VALEGGIO SUL MINCIO	VR	10,72217	45,34184
500033021	Acq. Follina-Miane (Pozzi Volpera, Sorgente Volpera, Sorgene Corin, Sorgente gorthen, Pozzo Tenada)	VASCA DI RACCOLTA ALLA SORGENTE CORIN	via corrin	FOLLINA	TV	12,12397	45,98608
500033024	Acq. Montebello	Uscita pozzo Viale Verona	Viale Verona	MONTEBELLO VICENTINO	VI	11,37646	45,44894
500033025	Acq. Sinistra Piave (comprendente anche Conegliano)	Serbatoio Metà Pascoli	Via dei Pascoli	CONEGLIANO	TV	12,29525	45,891
500033060	AVS - Acq. Consortile dell'Astico (Consortile Est)	Serbatoio intercomunale Stancari	valoje	ARSIERO	VI	11,3365	45,80625



CODICE ARPAV PUNTO SIRAV	DENOMINAZIONE	DENOMINAZIONE STAZIONE	INDIRIZZO STAZIONE	COMUNE	PROV	XKMPOS	YKMPOS
500033061	AVS - Acq. Consortile Ovest	Serbatoio di Spagnago - Acquedotto Consortile dell'Agno (Consortile Ovest)	via monte ortigara, Spagnago	CORNEDO VICENTINO	VI	11,31295	45,62667
500033062	AVS - Acq. Consortile Ovest	Serbatoio Asnicar di via Asnicar	via Asnicar	RECOARO TERME	VI	11,20584	45,69653
500033064	Acq. Breganze	Serbatoio Rivarò - via Rivarò - da pozzo Vanzi e pozzo Ca' del Maglio	via rivarò	BREGANZE	VI	11,56138	45,71127
500033068	Acq. Schio (sorgenti del Pasubio)	Serbatoio Magrè (sorgenti del Pasubio)	Magrè	SCHIO	VI	11,33424	45,71105
500033069	Acq. Schio (sorgenti S. Rocco)	Serbatoio Sessegolo (sorgenti S.Rocco)	Sessegolo	SCHIO	VI	11,35745	45,73233
500033070	Acq. Schio (sorgenti S.Caterina e Manozzo)	Serbatoio Falgare (sorgenti S.Caterina e Manozzo)	via Falgare	SCHIO	VI	11,32635	45,72918
500033071	Acq. Lugo-Molan	Serbatoio Molan (sorgente Piasan do Caltrano)	via Molan	LUGO DI VICENZA	VI	11,51761	45,74297
500033074	Acq. Azienda Servizi Integrati (ASI) - SII area est Acq. del Livenza	Impianto pompaggio e accumulo - Strada nuova	Strada Nuova	CAORLE	VE	12,87143	45,6081
500033075	Acq. Azienda Servizi Integrati (ASI)	impianto di potabilizzazione di S.Dona di Piave	via Calnova 31	SAN DONA' DI PIAVE	VE	12,58975	45,63252
500033077	ex CVS Nord Est (Alonte Asigliano Poiana)	PUNTO DI RILANCIO - LOCALITA' STAMBERGA VIA CORLANZONE	via Corlanzone	ALONTE	VI	11,40932	45,36936
500033078	LTA spa - ex Acque del Basso Livenza	Serbatoio Brische - LTA (Livenza Tagliamento Acque S.p.A.)	via Runco Sud	MEDUNA DI LIVENZA	TV	12,62591	45,82073



*Piano di monitoraggio: parte III – acquisizione informazioni su fonti di pressione NORM 2018-2019*

Per dare attuazione a quanto previsto dall'Allegato II paragrafo 4 del Decreto Legislativo 28/2016 relativamente alla presenza di radionuclidi naturali nelle acque destinate al consumo umano dovuta a fonti di pressione NORM, secondo le specifiche indicazioni di cui al Decreto Ministeriale del Ministero della Salute del 2/8/2017, ARPAV svolgerà una ricognizione per l'individuazione in ambito regionale delle aziende interessate, e la raccolta delle relative informazioni, allo scopo di procedere nel prosieguo con le caratterizzazioni radiometriche.

*Piano di monitoraggio: parte IV e V*

Come anticipato, esauriti gli acquedotti che servono più di 5000 abitanti, si procederà alla definizione del monitoraggio dei restanti, con priorità per gli approvvigionamenti in aree di rilevante interesse geologico (parte IV) e dei piccoli acquedotti con meno di 5000 abitanti serviti (parte V). Aggiornamenti e/o modifiche o variazioni che potranno sopraggiungere in corso d'opera saranno periodicamente fornite a cura della Regione Veneto al Ministero della Salute.

*Competenze e Ruoli*

Nel Decreto Legislativo 28/2016 e relativo Decreto Ministeriale del Ministero della Salute del 2/8/2017 "Indicazioni operative a carattere tecnico-scientifico ex art. 8 del D.lvo n. 28/2016" sono definite le competenze per la realizzazione del piano di tutti i soggetti coinvolti: Regione, Aziende ULSS, ARPAV e gestori.

