







ALLEGATO "B" AL DECRETO  
ESTRATTO DI PLANIMETRIA CATASTALE



LEGENDA

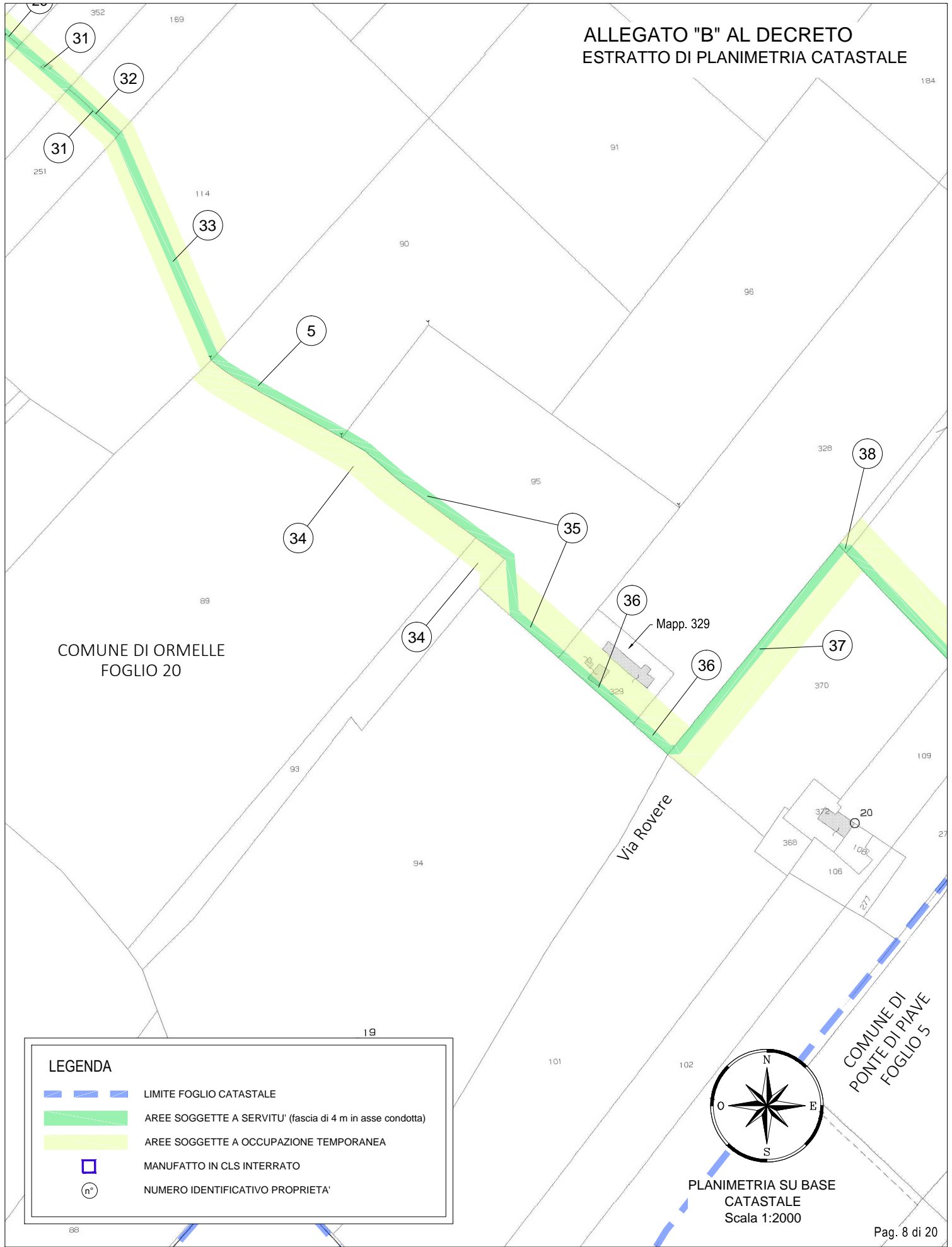
-  LIMITE FOGLIO CATASTALE
-  AREE SOGGETTE A SERVITU' (fascia di 4 m in asse condotta)
-  AREE SOGGETTE A OCCUPAZIONE TEMPORANEA
-  MANUFATTO IN CLS INTERRATO
-  NUMERO IDENTIFICATIVO PROPRIETA'

COMUNE DI ORMELLE  
FOGLIO 20



PLANIMETRIA SU BASE  
CATASTALE  
Scala 1:2000

ALLEGATO "B" AL DECRETO  
ESTRATTO DI PLANIMETRIA CATASTALE








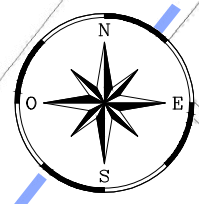
COMUNE DI ORMELLE  
FOGLIO 20

Via Rovere

COMUNE DI  
PONTE DI PIAVE  
FOGLIO 5

**LEGENDA**

-  LIMITE FOGLIO CATASTALE
-  AREE SOGGETTE A SERVITU' (fascia di 4 m in asse condotta)
-  AREE SOGGETTE A OCCUPAZIONE TEMPORANEA
-  MANUFATTO IN CLS INTERRATO
-  NUMERO IDENTIFICATIVO PROPRIETA'



PLANIMETRIA SU BASE  
CATASTALE  
Scala 1:2000