





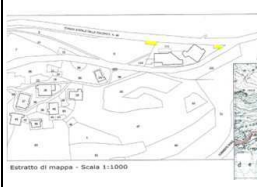












REGIONE DEL VENETO		ALLEGATO B - ELENCO BENI DA ALIENARE E/O VALORIZZARE								
N.	IMMOBILE	COMUNE	INDIRIZZO	TIPOLOGIA	CLASSIF.	STIMA SINTETICA	LINEE GUIDA - DESTINAZIONE	INS. PIANO	FOTO	
1	BL1 COMPLESSO IMMOBILIARE "EX STABILIMENTO TROTCOLTURA"	BELLUNO / FISTERRE	VIA CAPPELLARI 20	FABBRICATI PRODUTTIVI E/O DISMESSI	PATRIMONIO DISPONIBILE	€ 260.800,00	Residenza e altre destinazioni compatibili	DGR CR 108/2011		
2	BL2 TERRENO - MQ 52 NOMINALI - CT FG. 30 mapp. 648	LAMON	S.R. 50 LAMON (BL)	RELIQUATO STRADALE	DEMANIO STRADALE	€ 700,00	Infrastrutture tecnologiche - Cabina elettrica	NUOVO INSERIM.		
3	BL3 TERRENO - MQ 350 NOMINALI - CT FG. 74 MAPP 128	AURONZO DI CADORE	SR 48 DELLE DOLOMITI	RELIQUATO STRADALE	DEMANIO STRADALE	€ 4.500,00	Area di pertinenza residenziale (parcheggio)	NUOVO INSERIM.		
4	BL4 EX HOTEL SAN MARCO	TAMBRE	PIANA DEL CANSIGLIO	IMMOBILI COMMERCIALI - TURISTICI - ALBERGHIERI	PATRIMONIO DISPONIBILE	€ 815.000,00	Albergo e destinazioni compatibili con il sistema turistico ricettivo - offerte economicamente più vantaggiose	DGR CR 174/2013		
5	BL5 TERRENO - MQ 1050 NOMINALI - CT FG. 74 MAPP 281-324-325	AURONZO DI CADORE	SR 48 DELLE DOLOMITI KM 154	RELIQUATO STRADALE	DEMANIO STRADALE	€ 13.000,00	Area di pertinenza zona residenziale - Parcheggio	NUOVO INSERIM.		







	N.	IMMOBILE	COMUNE	INDIRIZZO	TIPOLOGIA	CLASSIF.	STIMA SINTETICA	LINEE GUIDA - DESTINAZIONE	INS. PIANO	FOTO
6	BL6	TERRENO - MQ 30 NOMINALI - CT FG 67 MAPP 303	AURONZO DI CADORE	SR 48 DELLE DOLOMITI KM 154+750	RELIQUATO STRADALE	DEMANIO STRADALE	€ 500,00	Fascia di rispetto stradale - Parcheggio	NUOVO INSERIM.	
7	BL 7	TERRENI - NOMINALI MQ 40 LOC PEZZEI	LIVINALONGO	SR 48 DELLE DOLOMITI KM 89+200 E KM 89 + 240	RELIQUATI STRADALI	DEMANIO STRADALE	€ 500,00	Fascia di rispetto stradale. Area agricola	NUOVO INSERIM.	
8	BL 8	EX CFP	FONZASO	VIA MESTA 7	IMMOBILI DIREZIONALI	PATRIMONIO DISPONIBILE	€ 556.000,00	Possibilità di alienazione e/o Valorizzazione - Concessione temporanea/accordo di valorizzazione con il Comune per finalità di interesse sociale	DGR CR 108/2011	
9	BL 9	INCOMPIUTA DIGA DI CAPRILE	ROCCA PIETORE - COLLE SANTA LUCIA - LIVINALONGO DEL COL DI LANA -	-	TERRENI	PATRIMONIO INDISPONIBILE	€ 112.000,00	Possibile affidamento temporaneo in concessione per usi agricoli e/o forestali	NUOVO INSERIM.	
10	BRU 1	COMPLESSO IMMOBILIARE (ora sede di rappresentanza)	BRUXELLES	CORSO DE TERVUREN 67	IMMOBILI DIREZIONALI	PATRIMONIO INDISPONIBILE	€ 2.864.385,95	Residenza, uffici e destinazioni compatibili (sedi rappresentanza)	NUOVO INSERIM.	





	N.	IMMOBILE	COMUNE	INDIRIZZO	TIPOLOGIA	CLASSIF.	STIMA SINTETICA	LINEE GUIDA - DESTINAZIONE	INS. PIANO	FOTO
11	PD 1	TERRENI EX ONC	GALZIGNANO TERME	LOCALITA' VILLA EGIZI	TERRENI	PATRIMONIO DISPONIBILE	€ 16.800,00	Uso agricolo	DGR CR 108/2011	
12	PD 2	VILLA NANI LOREDAN	SANT'URBANO	VIA PRIULA 1	VILLE VENETE	PATRIMONIO DISPONIBILE	€ 1.355.000,00	Bene tutelato: residenza e destinazioni compatibili con autorizzazione MIBACT (sedi rappresentanza, turismo, accoglienza diffusa)	DGR CR 108/2011	
13	PD 3	COMPLESSO IMMOBILIARE	PADOVA	VIA PRATI 19	IMMOBILI RESIDENZIALI	PATRIMONIO DISPONIBILE	€ 400.853,04	Residenza	DGR CR 174/2013	
14	PD 4	COMPLESSO IMMOBILIARE	PADOVA	VIA TARTAGLIA 9	IMMOBILI RESIDENZIALI	PATRIMONIO DISPONIBILE	€ 1.441.636,35	Residenza	DGR CR 174/2013	
15	PD 5	EX SCUOLE DI CASTELNUOVO - ENTE PARCO COLLI EUGANEI	TEOLO - CASTELNUOVO	VIA RONCO 10	IMMOBILI DIREZIONALI	BENI DI ENTI STRUMENTALI	€ 230.000,00	Residenza e destinazioni compatibili	DGR CR 174/2013	



	N.	IMMOBILE	COMUNE	INDIRIZZO	TIPOLOGIA	CLASSIF.	STIMA SINTETICA	LINEE GUIDA - DESTINAZIONE	INS. PIANO	FOTO
16	PD 6	TERRENO - MQ 1600 NOMINALI - CT FG. 83 (ex mapp. 73)	PADOVA	SR n. 47 (corso Australia)	TERRENI	DEMANIO STRADALE	€ 15.000,00	Zona residenziale in attuazione PAT	NUOVO INSERIM.	
17	PD 7	TERRENI - MQ 1300 NOMINALI - CT FG. 23 MAPP. 456-459-451	CAMPOSAMPIERO	SS 308 KM 14+900 LATO SX	RELIQUATI STRADALI	PATRIMONIO DISPONIBILE	€ 14.000,00	Uso agricolo	NUOVO INSERIM.	
18	PD 8	TERRENO - MQ 300 NOMINALI - CT FG. 18 MAPP 865	CAMPOSAMPIERO	SR 308 DEL SANTO	RELIQUATI STRADALI	PATRIMONIO DISPONIBILE	€ 3.000,00	Uso agricolo	NUOVO INSERIM.	
19	PD 9	TERRENI EX ONC	ARQUA' PETRARCA	ARQUA' PETRARCA	TERRENI	PATRIMONIO DISPONIBILE	€ 28.100,00	Possibile alienazione e/o valorizzazione. Concessione temporanea al Comune di Arqua Petrarca - Iniziative di valorizzazione dei luoghi di guerra e del preesistente aeroporto militare	DGR CR 108/2011	








	N.	IMMOBILE	COMUNE	INDIRIZZO	TIPOLOGIA	CLASSIF.	STIMA SINTETICA	LINEE GUIDA - DESTINAZIONE	INS. PIANO	FOTO
20	PD 10	COMPLESSO TERMALE DI BATTAGLIA TERME	BATTAGLIA TERME	VIA GALZIGNANA E VIA SELVATICHE	IMPIANTI TERMALI	DEMANIO CULTURALE	€ 14.200.000,00	<p>Previa verifica dell'interesse culturale e della sostenibilità economico finanziaria delle proposte , concessione e accordi di valorizzazione, rigenerazione e riqualificazione paesaggistica in accordo con il Comune di Battaglia Terme , per finalità connesse al termalismo, al turismo, al benessere, anche con possibile conferimento a fondi.</p>	DGR CR 108/2011	
21	PD 11	CORTE BENEDETTINA	LEGNARO	VIA ROMA 34	IMMOBILI DIREZIONALI - COMMERCIALI - TURISTICI - ALBERGHIERI	DEMANIO CULTURALE	€ 4.400.000,00	<p>Possibile alienazione e/o affidamento in concessione di valorizzazione, compatibilmente con il programma di sviluppo culturale del bene e previa verifica di interesse culturale</p>	DGR CR 108/2011	








	N.	IMMOBILE	COMUNE	INDIRIZZO	TIPOLOGIA	CLASSIF.	STIMA SINTETICA	LINEE GUIDA - DESTINAZIONE	INS. PIANO	FOTO
22	PD 12	FERROVIA ADRIA MESTRE - CASELLO DOPIO - CASELLO 1 - CASELLO 2 - TETTOIA	PIOVE DI SACCO	KM 0+155 - KM 0+ 206 (Via Ramei) - KM 0+660	CASELLI FERROVIARI	DEMANIO FERROVIARIO	€ 165.000,00	Beni da riqualificare, previo verifiche catastali e conseguenti frazionamenti. Possibili concessioni per destinazioni e attività compatibili con il contesto, punti vendita, ristoro o promozionali, sosta cicli. I terreni di pertinenza possono essere concessi in uso anche per depositi temporanei, orti urbani e attività similari.	NUOVO INSERIM.	
23	PD 13	EDIFICIO RESIDENZIALE FACCIOLATI - ESU	PADOVA	VIA FACCIOLATI 96	IMMOBILI RESIDENZIALI	BENI DI ENTI STRUMENTALI	€ 1.285.000,00	Residenza	DGR CR 174/2013	
24	PD 14	UNITA' IMMOBILIARE AD USO COMMERCIALE - ESU	PADOVA	VIA BELZONI 178	IMMOBILI COMMERCIALI - TURISTICI - ALBERGHIERI	BENI DI ENTI STRUMENTALI	€ 292.323,00	Commercio	DGR CR 174/2013	
25	RM 1	COMPLESSO IMMOBILIARE (ora sede di rappresentanza)	ROMA	VIA TRITONE 46	IMMOBILI DIREZIONALI	DEMANIO CULTURALE	€ 9.135.000,00	Residenza uffici e destinazioni compatibili (sedi rappresentanza)	DGR CR 102/2015	








	N.	IMMOBILE	COMUNE	INDIRIZZO	TIPOLOGIA	CLASSIF.	STIMA SINTETICA	LINEE GUIDA - DESTINAZIONE	INS. PIANO	FOTO
26	RO 1	CASA CANTONIERA AL KM 21+394 SU SR 443	ADRIA	VIA E. FILIBERTO 5	CASE CANTONIERE	PATRIMONIO DISPONIBILE	€ 122.000,00	Residenza	DGR CR 125/2013	
27	RO 2	CASA CANTONIERA AL KM 17+164 SU SR 443	ADRIA	VIA STRADA POLESANA 154	CASE CANTONIERE	PATRIMONIO DISPONIBILE	€ 17.000,00	Residenza	DGR CR 125/2013	
28	RO 3	TERRENO EX CASA CANTONIERA - AL KM 12+399 SU SR 443	VILLADOSE	VIA DESTRA VALDENTRO 162/C	TERRENI	PATRIMONIO DISPONIBILE	€ 3.500,00	Uso agricolo	DGR CR 125/2013	
29	RO 4	CASA CANTONIERA - AL KM 6+605 SU SR 443	VILLADOSE	VIA SINISTRA ADIGETTO SUPERIORE 196	CASE CANTONIERE	PATRIMONIO DISPONIBILE	€ 15.000,00	Residenza	DGR CR 125/2013	
30	RO 5	CASA CANTONIERA - AL KM 35+176 SU SR 482	MELARA	VIA OBERDAN 17	CASE CANTONIERE	PATRIMONIO DISPONIBILE	€ 68.000,00	Residenza	DGR CR 125/2013	








	N.	IMMOBILE	COMUNE	INDIRIZZO	TIPOLOGIA	CLASSIF.	STIMA SINTETICA	LINEE GUIDA - DESTINAZIONE	INS. PIANO	FOTO
31	RO 6	EX GENIO CIVILE DI ROVIGO (PORZIONE)	ROVIGO	CORSO DEL POPOLO 127	IMMOBILI DIREZIONALI	DEMANIO CULTURALE	€ 1.500.000,00	Bene tutelato: residenza e destinazioni compatibili con autorizzazione MIBACT (commercio uffici)	DGR CR 58/2014	
32	RO7	TERRENO - MQ 1130 NOMINALI (reliquato idrovia Fissero - Tartaro - Canalbianco) fg.45 mapp. 907	ADRIA	Tra via Amolaretta e la S.R. 45	TERRENI	PATRIMONIO INDISPONIBILE	€ 31.400,00	Uso agricolo (verde privato residenziale )	NUOVO INSERIM.	
33	RO8	TERRENI EX VENETO AGRICOLTURA DI CIRCA 6.000 mq CT FG. 18 MAPP. 24 E FG. 18 MAPP. 409 (porzione)(con fabbricato collabente)	CEREGNANO RO	ALL'INTERNO DELLAZIENDA "SASSE RAMI"	TERRENO	PATRIMONIO DISPONIBILE	€ 50.000,00	Uso agricolo. Terreni già di proprietà di Veneto Agricoltura	NUOVO INSERIM.	
34	RO 9	TERRENI DI CIRCA MQ 600 - CT FG 12 MAPPALI 338-340	CORBOLA	SR 495 INCROCIO CON VIA LINEA	TERRENI PERTINENZA STRADALE	PATRIMONIO INDISPONIBILE	€ 3.000,00	Uso agricolo	NUOVO INSERIM.	
35	RO 10	VILLA PEPOLI	TRECENTA	VIA CA' NOVA	VILLA VENETA	DEMANIO CULTURALE	€ 1.000.000,00	Possibile concessione di gestione di valorizzazione compatibile con la destinazione culturale vincolata. Eventuale accordo con il comune di Trecenta	DGR CR 108/2011	



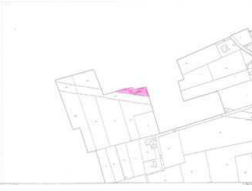






	N.	IMMOBILE	COMUNE	INDIRIZZO	TIPOLOGIA	CLASSIF.	STIMA SINTETICA	LINEE GUIDA - DESTINAZIONE	INS. PIANO	FOTO
36	RO 11	INTERPORTO DI ROVIGO	ROVIGO BORSEA	VIALE DELLE INDUSTRIE 55	COMPLESSI PRODUTTIVI	PATRIMONIO INDISPONIBILE	€ 2.156.570,00	Conferma delle iniziative di valorizzazione in atto. Il complesso è già in gran parte concesso in uso a titolo oneroso alla Società Interporto di Rovigo Spa che a sua volta ha subconcesso il porticciolo turistico al Comune di Rovigo.	DGR CR 108/2011	
37	TV 1	COMPLESSO IMMOBILIARE CASE COSTA - ALLOGGI EX ASFD E TERRENO	VITTORIO VENETO	VIA DALMAZIA 11-13-15	IMMOBILI RESIDENZIALI	PATRIMONIO DISPONIBILE	€ 950.000,00	Residenza	DGR CR 108/2011	
38	TV 2	CASA CANTONIERA - AL KM 83+900 SU SR 53 POSTUMIA	ODERZO	VIA POSTUMIA 25	CASE CANTONIERE	PATRIMONIO DISPONIBILE	€ 118.000,00	Residenza	DGR CR 125/2013	
39	TV 3	CASA CANTONIERA - AL KM 63+760 SU SR 53 POSTUMIA	SILEA	VIA POSTUMIA 7	CASE CANTONIERE	PATRIMONIO DISPONIBILE	€ 110.000,00	Residenza	DGR CR 125/2013	
40	TV 4	CASA CANTONIERA - AL KM 41+349 SU SR 53 POSTUMIA	VEDELAGO	VIA ROMA 138	CASE CANTONIERE	PATRIMONIO DISPONIBILE	€ 440.000,00	Residenza	DGR CR 125/2013	








	N.	IMMOBILE	COMUNE	INDIRIZZO	TIPOLOGIA	CLASSIF.	STIMA SINTETICA	LINEE GUIDA - DESTINAZIONE	INS. PIANO	FOTO
41	TV 5	TERRENI DI MQ 5120 NOMINALI fg. 14, mapp. 104 , 148 , 149	ODERZO	S.R. 53 VARIANTE ODERZO	RELIQUATO STRADALE	DEMANIO STRADALE	€ 50.000,00	Uso agricolo (verde privato residenziale )	NUOVO INSERIM.	
42	TV 6	TERRENO DI MQ 117 NOMINALI FG 23 mapp. 648	ODERZO	SR 53 POSTUMIA	RELIQUATO STRADALE	DEMANIO STRADALE	€ 1.500,00	Uso agricolo (verde privato residenziale )	NUOVO INSERIM.	
43	TV 7	TERRENO DI MQ 190 NOMINALI NCT fg. 4 mapp. 673- 192	SILEA	S.R. 53 POSTUMIA	RELIQUATO STRADALE	DEMANIO STRADALE	€ 2.000,00	Uso agricolo (verde privato residenziale )	NUOVO INSERIM.	
44	TV 8	TERRENO DI MQ 1050 NOMINALI FG. 50 mapp. 135, 159	CASTELFRANCO V.	S.R. 53 POSTUMIA	RELIQUATO STRADALE	DEMANIO STRADALE	€ 12.500,00	Uso agricolo (verde privato residenziale )	NUOVO INSERIM.	
45	TV 9	TERRENO DI MQ NOMINALI fg. 23 mapp. 632	ODERZO	S.R. 53 VARIANTE ODERZO	RELIQUATO STRADALE	PATRIMONIO INDISPONIBILE	€ 5.760,00	Uso agricolo (verde privato residenziale )	NUOVO INSERIM.	








	N.	IMMOBILE	COMUNE	INDIRIZZO	TIPOLOGIA	CLASSIF.	STIMA SINTETICA	LINEE GUIDA - DESTINAZIONE	INS. PIANO	FOTO
46	TV 10	TERRENO DI MQ 204 NOMINALI FG 17 MAPP 240	SILEA	SR 89 TREVISO MARE	RELIQUATO STRADALE	PATRIMONIO INDISPONIBILE	€ 2.000,00	Uso agricolo (verde privato residenziale )	NUOVO INSERIM.	
47	TV 11	TERRENO EX MAGAZZINO DI MQ 142 NOMINALI - AL KM 49+600 SU SS 248 FG 11 MAPP 1065	ASOLO	VIA SCHIAVONESCA MAROSTICANA	TERRENO	PATRIMONIO DISPONIBILE	€ 2.000,00	Residenza (verde privato)	DGR CR 125/2013	
48	TV 12	VILLA RIETTI ROTA	MOTTA DI LIVENZA	VIA ZAMPAGNON 2	VILLE VENETE	DEMANIO CULTURALE	€ 5.650.000,00	Bene tutelato: residenza e destinazioni compatibili con autorizzazione MIBACT (sedi rappresentanza, turismo, accoglienza diffusa, formazione)	DGR CR 174/2013	
49	TV 13	EX CASELLO TREVISO OSTIGLIA - ENTE PARCO SILE	QUINTO DI TREVISO	VIA D'ANNUNZIO	CASELLO FERROVIARIO	BENI DI ENTI STRUMENTALI	€ 186.465,00	Residenza e destinazioni compatibili con l'adiacente percorso green tour - Autorizzazione alla cessione da Parte dell'Ente parco Sile	NUOVO INSERIM.	
50	TV 14	EX STABILIMENTO BACHICOLTURA	VITTORIO VENETO	VIA ISONZO - SAN GIACOMO DI VEGLIA	FABBRICATI PRODUTTIVI E/O DISMESSI	PATRIMONIO DISPONIBILE	€ 2.207.000,00	Residenza e destinazioni compatibili	DGR CR 108/2011	








	N.	IMMOBILE	COMUNE	INDIRIZZO	TIPOLOGIA	CLASSIF.	STIMA SINTETICA	LINEE GUIDA - DESTINAZIONE	INS. PIANO	FOTO
51	TV 15	EX CONSORZIO AGRARIO	TREVISO	VIA BIXIO / ALZAIA	FABBRICATI PRODUTTIVI E/O DISMESSI	PATRIMONIO DISPONIBILE	€ 8.554.000,00	Residenza, commercio, uffici, parcheggi	DGR CR 108/2011	
52	TV 16	EX MAF - DISTILLERIA CANTINE SOCIALI VENETE	PONTE DI PIAVE	VIA DELLE INDUSTRIE 2	FABBRICATI PRODUTTIVI E/O DISMESSI	PATRIMONIO DISPONIBILE	€ 6.490.000,00	Attività produttive	DGR CR 108/2011	
53	TV 17	EX MAF - PRODUZIONE DI LATTE IN POLVERE	TREVISO	VIA FELISSENT 2	FABBRICATI PRODUTTIVI E/O DISMESSI	PATRIMONIO DISPONIBILE	€ 1.172.000,00	Residenza e destinazioni compatibili	DGR CR 108/2011	
54	TV 18	CASA CANTONIERA - AL KM 38+100 SU SR 53 POSTUMIA	CASTELFRANCO VENETO	VIA SILE 82	CASE CANTONIERE	PATRIMONIO DISPONIBILE	€ 136.000,00	Residenza	DGR CR 125/2013	
55	VE 1	COMPLESSO IMMOBILIARE	VENEZIA	SANT'ELENA - CALLE BUCCARI 5	IMMOBILI RESIDENZIALI	PATRIMONIO DISPONIBILE	€ 3.448.550,00	Residenza	DGR CR 108/2011	








	N.	IMMOBILE	COMUNE	INDIRIZZO	TIPOLOGIA	CLASSIF.	STIMA SINTETICA	LINEE GUIDA - DESTINAZIONE	INS. PIANO	FOTO
56	VE 2	LOCANDA CA' FOSCARI	VENEZIA	DORSODURO - CALLE MARCONA 3887/B	IMMOBILI COMMERCIALI - TURISTICI - ALBERGHIERI	PATRIMONIO DISPONIBILE	€ 322.000,00	Residenza, turismo	DGR CR 108/2011	
57	VE 3	TERRENO EX ENLRP	VENEZIA MARGHERA	VIA PENZO	TERRENI	PATRIMONIO DISPONIBILE	€ 138.700,00	Residenza, commercio, uffici, magazzini	DGR CR 108/2011	
58	VE 4	TERRENO EX ENALC	VENEZIA	VIA RINASCITA	TERRENI	PATRIMONIO DISPONIBILE	€ 1.800.000,00	Residenza, commercio, uffici, magazzini - Possibile alienazione ai sensi art. 191 D.Lgs. n. 50/2016	DGR CR 108/2011	
59	VE 5	EX UFFICI GIUDICE DI PACE	VENEZIA	SANTA CROCE - CALLE DEL PISTOR 1206/B	IMMOBILI RESIDENZIALI	PATRIMONIO DISPONIBILE	€ 380.000,00	Residenza, uffici	DGR CR 108/2011	
60	VE 6	EX TRATTORIA LA VIDA	VENEZIA	SANTA CROCE - CAMPO SAN GIACOMO DELL'ORIO 1506-1507	IMMOBILI DIREZIONALI	PATRIMONIO DISPONIBILE	€ 1.100.000,00	Residenza, commercio, turismo	DGR CR 108/2011	







	N.	IMMOBILE	COMUNE	INDIRIZZO	TIPOLOGIA	CLASSIF.	STIMA SINTETICA	LINEE GUIDA - DESTINAZIONE	INS. PIANO	FOTO
61	VE 7	HOTEL BELLA VENEZIA	VENEZIA	SAN MARCO - CALLE DEI FABBRI 470	IMMOBILI COMMERCIALI - TURISTICI - ALBERGHIERI	PATRIMONIO DISPONIBILE	€ 9.181.000,00	Albergo, destinazioni compatibili con il sistema turistico e con autorizzazione MIBACT	DGR CR 108/2011	
62	VE 8	TERRENI EX UIAI	ANNONE VENETO / PRAMAGGIORE	VIA POSTUMIA	TERRENI	PATRIMONIO DISPONIBILE	€ 268.000,00	Agricolo e produttivo	DGR CR 108/2011	
63	VE 9	TERRENI EX ONC	CHIOGGIA - SOTTOMARINA	VIA BARBARIGO	TERRENI	PATRIMONIO DISPONIBILE	€ 17.500,00	Residenza	DGR CR 108/2011	
64	VE 10	TERRENO INCOLTO (adiacenza SFMR)	SPINEA	VIA FORNASE	TERRENI	PATRIMONIO DISPONIBILE	€ 11.500,00	Uso agricolo, deposito materiali	DGR CR 108/2011	
65	VE 11	PORZIONE BIFAMILIARE (adiacenza SFMR)	SPINEA	VIA FORTE SIRTORI	IMMOBILI RESIDENZIALI	PATRIMONIO DISPONIBILE	€ 85.400,00	Residenza	DGR CR 108/2011	



	N.	IMMOBILE	COMUNE	INDIRIZZO	TIPOLOGIA	CLASSIF.	STIMA SINTETICA	LINEE GUIDA - DESTINAZIONE	INS. PIANO	FOTO
66	VE 12	COMPLESSO CERERI BRIATI - EX GIL	VENEZIA	DORSODURO - FONDAMENTA CERERI BRIATI 2427 A -B, 2530, 2531	IMMOBILI DIREZIONALI	PATRIMONIO DISPONIBILE	€ 4.595.000,00	Bene tutelato: residenza e destinazioni compatibili con autorizzazione MIBACT (formazione, sedi rappresentanza, turismo)	DGR 957/2012	
67	VE 13	EX CFP	FOSSALTA DI PORTOGRUARO	VIALE VENEZIA 13	IMMOBILI DIREZIONALI	PATRIMONIO DISPONIBILE	€ 728.000,00	Residenza e destinazioni compatibili, formazione - Possibile alienazione ai sensi art. 191 D.Lgs. n. 50/2016	DGR 957/2012	
68	VE 14	MAGAZZINO E OFFICINA DI PRECISIONE	STRA	VIA NAZIONALE 27	IMMOBILI DIREZIONALI	PATRIMONIO DISPONIBILE	€ 257.000,00	Residenza e destinazioni compatibili, terziario magazzini	DGR CR 174/2013	
69	VE 15	PALAZZETTO BALBI EX GENIO CIVILE (PORZIONE)	VENEZIA	SAN MARCO - PISCINA SAN ZULIAN 238	IMMOBILI DIREZIONALI	PATRIMONIO DISPONIBILE	€ 5.570.000,00	Bene tutelato: residenza e destinazioni compatibili con autorizzazione MIBACT (formazione, sedi rappresentanza, turismo)	DGR CR 102/2015	
70	VE 16	PALAZZO BALBI (ora sede Giunta Regionale)	VENEZIA	DORSODURO 3901	IMMOBILI DIREZIONALI	DEMANIO CULTURALE	€ 30.000.000,00	Bene tutelato: residenza e destinazioni compatibili con autorizzazione MIBACT (sedi rappresentanza, uffici, turismo, accoglienza)	NUOVO INSERIM.	









	N.	IMMOBILE	COMUNE	INDIRIZZO	TIPOLOGIA	CLASSIF.	STIMA SINTETICA	LINEE GUIDA - DESTINAZIONE	INS. PIANO	FOTO
71	VE 17	PALAZZO CA' NOVA	VENEZIA	DORSODURO 3905/A	IMMOBILI DIREZIONALI	DEMANIO CULTURALE	€ 4.921.000,00	In corso acquisizione da SVEC - Bene tutelato: residenza e destinazioni compatibili con autorizzazione MIBACT (sedi rappresentanza, uffici, turismo, accoglienza)	NUOVO INSERIM.	
72	VE 18	PALAZZO GUSSONI (ora sede TAR)	VENEZIA	CANNAREGIO 2277	IMMOBILI DIREZIONALI	DEMANIO CULTURALE	€ 13.500.000,00	In corso acquisizione da SVEC - Bene tutelato: residenza e destinazioni compatibili con autorizzazione MIBACT (sedi rappresentanza, uffici, turismo, accoglienza)	NUOVO INSERIM.	
73	VE 19	TERRENI EX GIL	VENEZIA LIDO	VIA CIPRO / VIA MOREA	TERRENI	PATRIMONIO DISPONIBILE	€ 400.000,00	Alienazione e/o affidamento in concessione per iniziative di riqualificazione, nell'ambito di accordi di pianificazione di interesse locale	DGR CR 108/2011	
74	VE 20	FERROVIA ADRIA MESTRE - CASELLO 3 FERMATA CAMPOLONGO - CASELLO 5 FERMATA BOJON - CASELLO 6 LOCALITA' VASI	CAMPOLONGO MAGGIORE	KM 2+848 - KM 5+819 - KM 6+903	CASELLI FERROVIARI	DEMANIO FERROVIARIO	€ 163.500,00	Beni da riqualificare, previa verifiche catastali e conseguenti frazionamenti. Possibili alienazioni e/o concessioni per destinazioni e attività compatibili con l'infrastruttura e con il contesto, punti vendita, ristoro o promozionali, sosta cicli. I terreni di pertinenza possono essere concessi in uso anche per depositi temporanei, orti urbani e attività similari.	DGR CR 125/2013	






	N.	IMMOBILE	COMUNE	INDIRIZZO	TIPOLOGIA	CLASSIF.	STIMA SINTETICA	LINEE GUIDA - DESTINAZIONE	INS. PIANO	FOTO
75	VE 21	FERROVIA ADRIA MESTRE - STAZIONE DI CAMPONOGARA - con casello 9, casello 11 , casello 12, ex magazzino (demolito) , alloggi di servizio -	CAMPONOGARA	LOCALITA' CALCROCI, VIA CASINO ROSSO KM 12+458 e altre	CASELLI FERROVIARI	DEMANIO FERROVIARIO	€ 373.000,00	Beni da riqualificare, preve verifiche catastali e conseguenti frazionamenti. Possibili alienazioni e/o concessioni per destinazioni e attività compatibili con l'infrastruttura e con il contesto, punti vendita, ristoro o promozionali, sosta cicli. I terreni di pertinenza possono essere concessi in uso anche per depositi temporanei, orti urbani e attività similari.	DGR CR 125/2013	
76	VE 22	FERROVIA ADRIA MESTRE - CASELLO 8	CAMPAGNA LUPIA	KM 8+197	CASELLI FERROVIARI	DEMANIO FERROVIARIO	€ 22.800,00	Beni da riqualificare, preve verifiche catastali e conseguenti frazionamenti. Possibili alienazioni e/o concessioni per destinazioni e attività compatibili con l'infrastruttura e con il contesto, punti vendita, ristoro o promozionali, sosta cicli. I terreni di pertinenza possono essere concessi in uso anche per depositi temporanei, orti urbani e attività similari.	DGR CR 125/2013	







	N.	IMMOBILE	COMUNE	INDIRIZZO	TIPOLOGIA	CLASSIF.	STIMA SINTETICA	LINEE GUIDA - DESTINAZIONE	INS. PIANO	FOTO
77	VE 23	FERROVIA ADRIA MESTRE - CASELLO 15 -	DOLO	KM 15+485	CASELLI FERROVIARI	DEMANIO FERROVIARIO	€ 36.500,00	Beni da riqualificare, preve verifiche catastali e conseguenti frazionamenti. Possibili alienazioni e/o concessioni per destinazioni e attività compatibili con l'infrastruttura e con il contesto, punti vendita, ristoro o promozionali, sosta cicli. I terreni di pertinenza possono essere concessi in uso anche per depositi temporanei, orti urbani e attività similari.	DGR CR 125/2013	
78	VE 24	FERROVIA ADRIA MESTRE - CASELLO 16 - CASELLO 17 - CASELLO 18 - CASELLO 20 - CASELLO 20 bis - CASELLO 22 (adiacenze)	MIRA	KM 16+810 - KM 17+260 - ADIACENZE EX P.L. - KM 18+254 - KM 20+210 (Via Monte sommo) - KM 20+870 - KM 22+299	CASELLI FERROVIARI	DEMANIO FERROVIARIO	€ 284.000,00	Beni da riqualificare, preve verifiche catastali e conseguenti frazionamenti. Possibili concessioni per destinazioni e attività compatibili con il contesto, punti vendita, ristoro o promozionali, sosta cicli. I terreni di pertinenza possono essere concessi in uso anche per depositi temporanei, orti urbani e attività similari.	DGR CR 125/2013	



	N.	IMMOBILE	COMUNE	INDIRIZZO	TIPOLOGIA	CLASSIF.	STIMA SINTETICA	LINEE GUIDA - DESTINAZIONE	INS. PIANO	FOTO
79	VE 24	FERROVIA ADRIA MESTRE - CASELLO 23 CHIRIGNAGO - KM 23+783	VENEZIA	LOCALITA' CHIRIGNAGO	CASELLI FERROVIARI	DEMANIO FERROVIARIO	€ 63.500,00	Beni da riqualificare, preve verifiche catastali e conseguenti frazionamenti. Possibili alienazioni e/o concessioni per destinazioni e attività compatibili con l'infrastruttura e con il contesto, punti vendita, ristoro o promozionali, sosta cicli. I terreni di pertinenza possono essere concessi in uso anche per depositi temporanei, orti urbani e attività similari.	DGR CR 125/2013	
80	VE 25	CASA CANTONIERA SSR	FIESSO D'ARTICO	KM 421+300 SU SR 11 PADANA SUPERIORE	CASE CANTONIERE	DEMANIO STRADALE	€ 30.000,00	Beni da riqualificare, preve verifiche catastali e conseguenti frazionamenti. Possibili alienazioni e/o concessioni per destinazioni e attività compatibili con l'infrastruttura e con il contesto, punti vendita, ristoro o promozionali, sosta cicli. I terreni di pertinenza possono essere concessi in uso anche per depositi temporanei, orti urbani e attività similari.	NUOVO INSERIM.	



	N.	IMMOBILE	COMUNE	INDIRIZZO	TIPOLOGIA	CLASSIF.	STIMA SINTETICA	LINEE GUIDA - DESTINAZIONE	INS. PIANO	FOTO
81	VE 26	CASA CANTONIERA SSR	ANNONE VENETO	KM 103+490 SU SR 53 POSTUMIA	CASE CANTONIERE	DEMANIO STRADALE	€ 30.000,00	Beni da riqualificare, previa verifiche catastali e conseguenti frazionamenti. Possibili alienazioni e/o concessioni per destinazioni e attività compatibili con l'infrastruttura e con il contesto, punti vendita, ristoro o promozionali, sostacikli. I terreni di pertinenza possono essere concessi in uso anche per depositi temporanei, orti urbani e attività similari.	NUOVO INSERIM.	
82	VE 27	VILLA VENIER	MIRA	Via Capitello Albrizzi 3	VILLE VENETE	DEMANIO CULTURALE	€ 3.500.000,00	Possibile alienazione e/o affidamento in concessione di valorizzazione. Gestione indiretta di servizi aggiuntivi - Temporenea sede operativa IRVV	NUOVO INSERIM.	
83	VI 1	EX MAF - PRODUZIONE DI LATTE IN POLVERE	VICENZA - LOCALITA' SETTECA'	SS 11 PADANA SUPERIORE	FABBRICATI PRODUTTIVI E/O DISMESSI	PATRIMONIO DISPONIBILE	€ 1.520.000,00	Attività commerciali-produttive	DGR CR 108/2011	
84	VI 2	VILLA DEL VERME	AGUGLIARO	AGUGLIARO	VILLE VENETE	DEMANIO CULTURALE	€ 900.000,00	Bene tutelato: possibile alienazione e/o affidamento in concessione di valorizzazione. Residenza e destinazioni compatibili con autorizzazione MIBACT (sedi rappresentanza, turismo, accoglienza diffusa)	DGR CR 108/2011	






5692b516





	N.	IMMOBILE	COMUNE	INDIRIZZO	TIPOLOGIA	CLASSIF.	STIMA SINTETICA	LINEE GUIDA - DESTINAZIONE	INS. PIANO	FOTO
85	VI 3	VILLA CAPRA BARBARAN	CAMISANO VICENTINO	VIA NEGRIN	VILLE VENETE	PATRIMONIO DISPONIBILE	€ 2.155.000,00	Bene tutelato: residenza e destinazioni compatibili con autorizzazione MIBACT (sedi rappresentanza, turismo, accoglienza diffusa) Possibile alienazione ai sensi art. 191 D.Lgs. n. 50/2016	DGR CR 108/2011	
86	VI 4	EX CFP	BASSANO DEL GRAPPA	VIA SCALABRINI 84	IMMOBILI DIREZIONALI	PATRIMONIO DISPONIBILE	€ 2.515.000,00	Formazione, associazionismo - Offerte economicamente più vantaggiose	DGR CR 102/2015	
87	VI 5	EX GIL	VICENZA	CONTRA' BARCHE 59	IMMOBILI DIREZIONALI	PATRIMONIO DISPONIBILE	€ 3.270.000,00	Possibili Iniziative di valorizzazione. Concessione con Università di Padova per finalità culturali e formative.	DGR CR 108/2011	
88	VI 6	VILLA DA PORTO BARBARAN	MONTORSO VICENTINO	VIA LUIGI DA PORTO	VILLE VENETE	DEMANIO CULTURALE	€ 500.000,00	Conferma iniziative di valorizzazione in atto, in accordo con il Comune di Montorso Vicentino, proprietario pro quota di 4/7. Possibili accordi strategici estesi al contesto figurativo, che prevedano cessione di quota di comproprietà	DGR CR 108/2011	





	N.	IMMOBILE	COMUNE	INDIRIZZO	TIPOLOGIA	CLASSIF.	STIMA SINTETICA	LINEE GUIDA - DESTINAZIONE	INS. PIANO	FOTO
89	VI 7	ALLOGGI ESU - EX CASERMA DURANDO - EX CONVENTO SAN SILVESTRO	VICENZA	CONTRA' SAN SILVESTRO 5	IMMOBILI RESIDENZIALI	DEMANIO CULTURALE	€ 1.750.000,00	Concessione all'ESU di Padova - Attività culturali - Dormitorio studentesco	DGR CR 108/2011	
90	VI 8	TERME DI RECOARO	RECOARO	VIA FONTI CENTRALI 1	IMPIANTI TERMALI	DEMANIO CULTURALE	€ 5.039.900,00	Previa verifica dell'interesse culturale e della sostenibilità economico finanziaria delle proposte, possibile affidamento in concessione e con eventuali accordi di valorizzazione, rigenerazione e riqualificazione paesaggistica per finalità connesse al termalismo, al turismo e al benessere, anche con possibile conferimento a fondi.	NUOVO INSERIM.	
91	VR 1	EX ASILO	GARDA	VIA ABRILE 5	IMMOBILI DIREZIONALI	DEMANIO CULTURALE	€ 1.470.000,00	Residenza, uffici e destinazioni compatibili. Possibile concessione temporanea per attività compatibili con il sistema turistico	DGR CR 108/2011	





	N.	IMMOBILE	COMUNE	INDIRIZZO	TIPOLOGIA	CLASSIF.	STIMA SINTETICA	LINEE GUIDA - DESTINAZIONE	INS. PIANO	FOTO
92	VR 2	EX CFP (escluso magazzini)	VERONA	VIA BELGIO 6	IMMOBILI DIREZIONALI	PATRIMONIO DISPONIBILE	€ 2.040.000,00	Residenza, uffici, formazione, turismo	DGR CR 58/2014	
93	VR 3	TERRENO DI MQ 530 FG. 19 MAPP 150	BARDOLINO	VR	TERRENO	DEMANIO STRADALE	€ 6.500,00	Fascia di rispetto stradale. Uso agricolo	NUOVO INSERIM.	






	N.	IMMOBILE	COMUNE	INDIRIZZO	TIPOLOGIA	CLASSIF.	STIMA SINTETICA	LINEE GUIDA - DESTINAZIONE	INS. PIANO	FOTO
94	VR 4	CASA CANTONIERA SSR 11	VERONA	KM 297+675 SU SR 11 PADANA SUPERIORE	CASE CANTONIERE	DEMANIO STRADALE	€ 30.000,00	Beni da riqualificare, previe verifiche catastali e conseguenti frazionamenti. Possibili alienazioni e/o concessioni per destinazioni e attività compatibili con l'infrastruttura e con il contesto, punti vendita, ristoro o promozionali, sosta cicli. I terreni di pertinenza possono essere concessi in uso anche per depositi temporanei, orti urbani e attività similari.	NUOVO INSERIM.	
95	VR 5	CASA CANTONIERA SSR 10	CEREA	KM 324+285 SU SR 10 PADANA INFERIORE	CASE CANTONIERE	DEMANIO STRADALE	€ 30.000,00	Beni da riqualificare, previe verifiche catastali e conseguenti frazionamenti. Possibili alienazioni e/o concessioni per destinazioni e attività compatibili con l'infrastruttura e con il contesto, punti vendita, ristoro o promozionali, sosta cicli. I terreni di pertinenza possono essere concessi in uso anche per depositi temporanei, orti urbani e attività similari.	NUOVO INSERIM.	





	N.	IMMOBILE	COMUNE	INDIRIZZO	TIPOLOGIA	CLASSIF.	STIMA SINTETICA	LINEE GUIDA - DESTINAZIONE	INS. PIANO	FOTO
96	VR 6	CASA CANTONIERA SSR 249	LAZISE	KM 3+100 SU SR 249 GARDESANA ORIENTALE	CASE CANTONIERE	DEMANIO STRADALE	€ 30.000,00	Beni da riqualificare, preve verifiche catastali e conseguenti frazionamenti. Possibili alienazioni e/o concessioni per destinazioni e attività compatibili con l'infrastruttura e con il contesto, punti vendita, ristoro o promozionali, sosta cicli. I terreni di pertinenza possono essere concessi in uso anche per depositi temporanei, orti urbani e attività similari.	NUOVO INSERIM.	
97	VR 7	CASA CANTONIERA SSR 11	SONA	KM 288+464 SU SR 11 PADANA SUPERIORE	CASE CANTONIERE	DEMANIO STRADALE	€ 30.000,00	Beni da riqualificare, preve verifiche catastali e conseguenti frazionamenti. Possibili alienazioni e/o concessioni per destinazioni e attività compatibili con l'infrastruttura e con il contesto, punti vendita, ristoro o promozionali, sosta cicli. I terreni di pertinenza possono essere concessi in uso anche per depositi temporanei, orti urbani e attività similari.	NUOVO INSERIM.	



	N.	IMMOBILE	COMUNE	INDIRIZZO	TIPOLOGIA	CLASSIF.	STIMA SINTETICA	LINEE GUIDA - DESTINAZIONE	INS. PIANO	FOTO
98	VR 8	CASA CANTONIERA SSR 62	VILLAFRANCA DI VERONA	KM 209+900 SU SR 62	CASE CANTONIERE	DEMANIO STRADALE	€ 30.000,00	Beni da riqualificare, preve verifiche catastali e conseguenti frazionamenti. Possibili alienazioni e/o concessioni per destinazioni e attività compatibili con l'infrastruttura e con il contesto, punti vendita, ristoro o promozionali, sosta cicli. I terreni di pertinenza possono essere concessi in uso anche per depositi temporanei, orti urbani e attività similari.	NUOVO INSERIM.	
99	VR 9	CASA CANTONIERA SSR 249	CAVAION VERONESE	KM 11+650 SU SR 249 GARDESANA ORIENTALE	CASE CANTONIERE	DEMANIO STRADALE	€ 30.000,00	Beni da riqualificare, preve verifiche catastali e conseguenti frazionamenti. Possibili alienazioni e/o concessioni per destinazioni e attività compatibili con l'infrastruttura e con il contesto, punti vendita, ristoro o promozionali, sosta cicli. I terreni di pertinenza possono essere concessi in uso anche per depositi temporanei, orti urbani e attività similari.	NUOVO INSERIM.	
100	VR 10	EX CASERMA RIVA DI VILLASANTA	VERONA	VIA TOMASO DA VICO 2	IMMOBILI DIIREZIONALI	DEMANIO CULTURALE	€ 4.021.000,00	Possibile cessione e/o affidamento in concessione per servizi connessi al sistema sanitario regionale, servizi logistici e parcheggi	NUOVO INSERIM.	
<b>TOTALE</b>							€ 175.259.143,34			



COMUNE	DESCRIZIONE	DATI CATASTALI			ATTIVITA' SVOLTA IN ESECUZIONE ALLA D.G.R.V. N. 153/2015			
COMUNE DI CHIOGGIA	* n. 5 lotti agricoli (Orti di Chioggia)	<b>C.T.</b>	<i>FOGLIO</i>	<i>MAPPALE</i>	<i>SUPERFICIE</i>			
			72	281	0.12.41	Proposta cessione ai Sig.ri Bolato Enzo, nato a Chioggia il 14/07/1949 e Valterino, nato a Chioggia il 18/10/1946, attuali detentori, al prezzo di € 10,891,00, non accettata. Attualmente pagano un canone di occupazione pari a € 260,98/annuo.		
			72	282	0.19.54	Proposta di cessione al Sig. Bolato Urbano, nato a Chioggia il 29/11/1950, attuale detentore, al prezzo di € 17.149,00 non accettata. Attualmente paga un canone di occupazione pari a € 355,96/annuo.		
			67	570	0.07.00	*	* Segnalati come inseribili all'interno della banca della terra ed attualmente interessati dall'istruttoria da parte del Dipartimento regionale Agricoltura e Sviluppo Rurale	
			72	283	0.51.57	*		
	72	278	0.33.26	*				
SAN DONA' DI PIAVE	* Relitto in prossimità ex macello	<b>C.T.</b>	<i>FOGLIO</i>	<i>MAPPALE</i>	<i>SUPERFICIE</i>			
			34	488	0.03.41	CEDUTO: L'immobile è stato ceduto, a seguito avviso di alienazione, con atto in data 28/07/2015, giusta comunicazione inviata in data 20/11/2015 prot. n. 26362, priva di riscontro		
		<b>C.F.</b>	<i>FOGLIO</i>	<i>MAPPALE</i>	<i>SUB.</i>	<i>CAT.</i>	<i>CL.</i>	<i>RENDITA</i>
			34	488	-	F/01	-	-
PORTO TOLLE	* Capezzagna/scolo	<b>C.T.</b>	<i>FOGLIO</i>	<i>MAPPALE</i>	<i>SUPERFICIE</i>	CEDUTO: L'immobile è stato ceduto, a seguito avviso di alienazione, con atto in data 13/10/2015, giusta comunicazione inviata in data 29/12/2015 prot. n. 29292, priva di riscontro		
			54	750	0.06.39			
PORTO TOLLE	* Terreno agricolo sotto argine	<b>C.T.</b>	<i>FOGLIO</i>	<i>MAPPALE</i>	<i>SUPERFICIE</i>			
			41	227	0.03.00	A seguito autorizzazione regionale, è stata richiesta valutazione all'Agenzia delle Entrate, pervenuta in data 19/02/2016 per € 7.500,00.		
			41	260	0.07.40			
			41	261	0.10.60			
			41	262	0.00.20			
	41	262	0.00.20					
PORTO TOLLE	* Terreno agricolo	<b>C.T.</b>	<i>FOGLIO</i>	<i>MAPPALE</i>	<i>SUPERFICIE</i>			
			41	284	0.08.82			
			41	178	0.01.42			
PORTO TOLLE	* Terreno edificabile	<b>C.T.</b>	<i>FOGLIO</i>	<i>MAPPALE</i>	<i>SUPERFICIE</i>			
			34	374	0.00.40			
			41	312	0.02.20			
			41	319	0.00.25			
PORTO TOLLE	* Fabbricato fatiscente e terreno	<b>C.T.</b>	<i>FOGLIO</i>	<i>MAPPALE</i>	<i>SUPERFICIE</i>			
			42	1	0.05.40			
			42	292	0.16.63			
		<b>C.F.</b>	<i>FOGLIO</i>	<i>MAPPALE</i>	<i>SUB.</i>	<i>CAT.</i>	<i>CL.</i>	<i>RENDITA</i>
			42	1	-	A/05	3	€ 193,67



COMUNE	DESCRIZIONE	DATI CATASTALI			ATTIVITA' SVOLTA IN ESECUZIONE ALLA D.G.R.V. N. 153/2015			
PORTO TOLLE	* Terreno agricolo	C.T.	FOGLIO	MAPPALE	SUPERFICIE			
			39	378	0.28.13			
			39	382	0.37.24			
PORTO TOLLE	* Terreno agricolo	C.T.	FOGLIO	MAPPALE	SUPERFICIE			
			54	752	0.07.16			
PORTO TOLLE	* Fabbricato fatiscente e terreno	C.T.	FOGLIO	MAPPALE	SUPERFICIE			
			34	516	0.18.10			
		C.F.	FOGLIO	MAPPALE	SUB.	CAT.	CL.	RENDITA
	34	516	-	C/03	2	€ 412,13		
PORTO TOLLE	* Terreni edificabili	C.T.	FOGLIO	MAPPALE	SUPERFICIE			
			38	79	0.01.14			
			38	266	0.00.01			
PORTO TOLLE	* n. 2 lotti terreno agricolo promessi in assegnazione	C.T.	FOGLIO	MAPPALE	SUPERFICIE			
			37	53	1.79.93			
			37	151	0.05.52			
PORTO TOLLE	* Terreni edificabili	C.T.	FOGLIO	MAPPALE	SUPERFICIE			
			39	21	0.00.98			
			39	28	0.04.24			
			39	29	0.11.15			
			39	334	0.02.22			
PORTO TOLLE	* Terreni edificabili	C.T.	FOGLIO	MAPPALE	SUPERFICIE			
			39	229	0.01.75			
			39	390	0.00.34			
			39	391	0.01.24			
			39	392	0.01.27			
			39	25	0.00.52			
PORTO TOLLE - Cà Venier	* Terreni edificabili	C.T.	FOGLIO	MAPPALE	SUPERFICIE			
			7	259	0.04.69			
PORTO TOLLE - Cà Venier	* Terreno sotto argine	C.T.	FOGLIO	MAPPALE	SUPERFICIE			
			3	248	0.05.86			
TAGLIO DI PO'-Valle Oca	* Terreno agricolo - Corte comune	C.T.	FOGLIO	MAPPALE	SUPERFICIE			
			8	97	0.09.50			
			8	181	0.00.60			

\* Trattasi di situazione particolare, con terreno promesso in assegnazione dall'ESAV nel 1979, sul quale l'assegnatario ha costruito fabbricati sconfinanti sulla corte comune. Con stima in data 22/02/2016



COMUNE	DESCRIZIONE	DATI CATASTALI				ATTIVITA' SVOLTA IN ESECUZIONE ALLA D.G.R.V. N. 153/2015
		8	182	0.01.00		l'Agenzia delle Entrate ha valutato in € 36.000,00 il valore della proprietà indivisa dell'Azienda. Gli eredi dell'assegnatario non hanno accettato la valutazione. L'area non è vendibile a terzi.
		8	191	0.08.60	*	
		8	446	0.22.00		
TAGLIO DI PO'-Valle Oca	* Fabbricato fatiscente	<b>C.T.</b>	<b>FOGLIO</b>	<b>MAPPALE</b>	<b>SUPERFICIE</b>	
			2	632	0.02.50	
			2	270	0.16.71	*
			2	271	0.00.10	+
			2	462	0.26.12	*
			2	464	0.00.50	*
		<b>C.F.</b>	<b>FOGLIO</b>	<b>MAPPALE</b>	<b>SUB.</b>	<b>CAT.</b> <b>CL.</b> <b>RENDITA</b>
			2	632	-	F/02 - -
TAGLIO DI PO'-Valle Oca	* Fabbricato fatiscente	<b>C.T.</b>	<b>FOGLIO</b>	<b>MAPPALE</b>	<b>SUPERFICIE</b>	
			8	521	0.08.31 (ex mapp. 22)	
		<b>C.F.</b>	<b>FOGLIO</b>	<b>MAPPALE</b>	<b>SUB.</b>	<b>CAT.</b> <b>CL.</b> <b>RENDITA</b>
			8	521	-	F/02 - -
ARIANO NEL POLESINE	* Terreni edificabili	<b>C.T.</b>	<b>FOGLIO</b>	<b>MAPPALE</b>	<b>SUPERFICIE</b>	
			16	108	0.18.53	
			16	459	0.09.49	
			16	474	0.00.88	
ARIANO NEL POLESINE	* Terreni AGRICOLO	<b>C.T.</b>	<b>FOGLIO</b>	<b>MAPPALE</b>	<b>SUPERFICIE</b>	
			16	865	0.09.90	
				868	0.06.30	
						A seguito autorizzazione regionale, è stata richiesta valutazione all'Agenzia delle Entrate, pervenuta in data 08/10/2015 per € 3.600,00.

