REGIONE DEL VENETO

Legge regionale 6 giugno 2017, n. 14

"Disposizioni per il contenimento del consumo di suolo
e modifiche della legge regionale 23 aprile 2004, n. 11
“Norme per il governo del territorio e in materia di paesaggio”

Art. 4
MISURE DI PROGRAMMAZIONE E DI CONTROLLO
SUL CONTENIMENTO DEL CONSUMO DI SUOLO

Quantità massima di consumo di suolo ammesso nel territorio regionale per i Comuni che hanno trasmesso tardivamente i dati e per i Comuni inadempienti

faab710c

1. Premessa

La Giunta regionale, con provvedimento n. 668 del 15 maggio 2018, ha provveduto ad individuare la quantità massima di consumo di suolo ammesso nel territorio regionale ai sensi dell'articolo 4, comma 2, lettera a) della Legge regionale 6 giugno 2017, n. 14 e alla sua ripartizione per i 541 Comuni che entro i termini prestabiliti hanno inviato la Scheda Informativa di cui all'allegato A della LR n. 14/2017, compilata con i dati richiesti.

Si tratta ora di provvedere alla determinazione della quantità di consumo di suolo ammessa per i Comuni che hanno inviato tardivamente la Scheda informativa, integrando in tale senso i contenuti degli Allegati alla DGR n. 668/2018 pubblicata nel BUR n. 51 del 25 maggio 2018.

2. Dati tardivamente trasmessi

Dopo la scadenza (5 ottobre 2017) sono pervenute le seguenti **29 schede**:

n.	Cod. ISTAT	Comune	Provincia	data	prot.
1.	026066	Resana	Treviso	06/10/2017	417720
2.	023090	Velo Veronese	Verona	06/10/2017	417737
3.	028007	Arzergrande	Padova	06/10/2017	418072
4.	028019	Camposampiero	Padova	06/10/2017	418081
5.	023013	Brentino Belluno	Verona	06/10/2017	418620
6.	029002	Ariano nel Polesine	Rovigo	09/10/2017	419284
7.	028066	Polverara	Padova	09/10/2017	420728
8.	023070	San Giovanni Ilarione	Verona	10/10/2017	421754
9.	023072	Sanguinetto	Verona	12/10/2017	427192
10.	028090	Terrassa Padovana	Padova	17/10/2017	432055
11.	029037	Polesella	Rovigo	20/10/2017	440045
12.	023058	Pescantina	Verona	26/10/2017	446982
13.	026052	Ormelle	Treviso	26/10/2017	447897
14.	029024	Fratta Polesine	Rovigo	27/10/2017	448715
15.	024013	Bolzano Vicentino	Vicenza	24/10/2017	450256
16.	027041	Torre di Mosto	Venezia	30/10/2017	451700
17.	028021	Candiana	Padova	03/11/2017	457718
18.	028022	Carceri	Padova	06/11/2017	460106
19.	028070	Pozzonovo	Padova	09/11/2017	467716
20.	028010	Barbona	Padova	13/11/2017	473898
21.	028048	Maserà di Padova	Padova	24/11/2017	493223
22.	025040	Ponte nelle Alpi	Belluno	04/12/2017	506372
23.	028006	Arre	Padova	04/12/2017	508982
24.	029009	Canaro	Rovigo	13/12/2017	521994
25.	029028	Guarda Veneta	Rovigo	28/12/2017	540129
26.	025046	San Nicolò di Comelico	Belluno	04/01/2018	2753
27.	029019	Crespino	Rovigo	22/01/2018	24673
28.	025032	Lorenzago di Cadore	Belluno	30/01/2018	36460
29.	029034	Papozze	Rovigo	30/01/2018	36802

Come già precisato nella DGR n. 668/2018 il Comune di Sappada (BL), a seguito dell'entrata in vigore della Legge n. 182 del 5 dicembre 2017 (Gazzetta Ufficiale n. 292 del 15/12/2017), è stato distaccato dalla Regione del Veneto e aggregato alla Regione Friuli-Venezia Giulia, nell'ambito della Provincia di Udine.

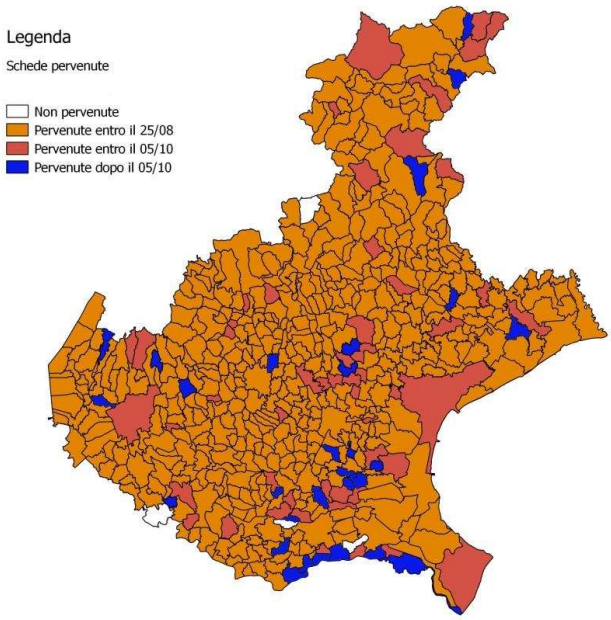

Figura 1 - Rappresentazione schede pervenute su base cartografica

Alla data del presente provvedimento, rimangono ancora solo 4 i Comuni che non hanno trasmesso la Scheda informativa.

n.	Cod. ISTAT	Comune	Provincia
1.	023037	Gazzo Veronese	Verona
2.	025058	Sovramonte	Belluno
3.	029026	Gavello	Rovigo
4.	029031	Lusia	Rovigo

Alla luce delle schede informative tardivamente trasmesse dai Comuni la "Sintesi dei dati delle schede informative pervenute" cap. 2.3 dell'Allegato A alla DGR n. 668/2018 risulta integrata nel seguente modo:

	ST Prevista Residenziale	ST Prevista Produttiva	ST Prevista Totale	ST Trasformata Residenziale	ST Trasformata Produttiva	ST Trasformata Totale	Residuo	Varianti Verdi	Consorzi di Sviluppo	Aree dismesse
	ha	ha	ha	ha	ha	ha	ha	ha	ha	ha
29 schede	899	786	**1.685**	464	489	**953**	**732**	25	0	4

faab710c

Di seguito l'aggiornamento dei grafici relativi alla rappresentazione dei dati contenuti nella Scheda informativa (Figura 2: superficie residua trasformabile rispetto alla Superficie Territoriale (ST) prevista dai Piani comunali; Figura 3: aree dismesse, Consorzi Produttivi, Varianti verdi).

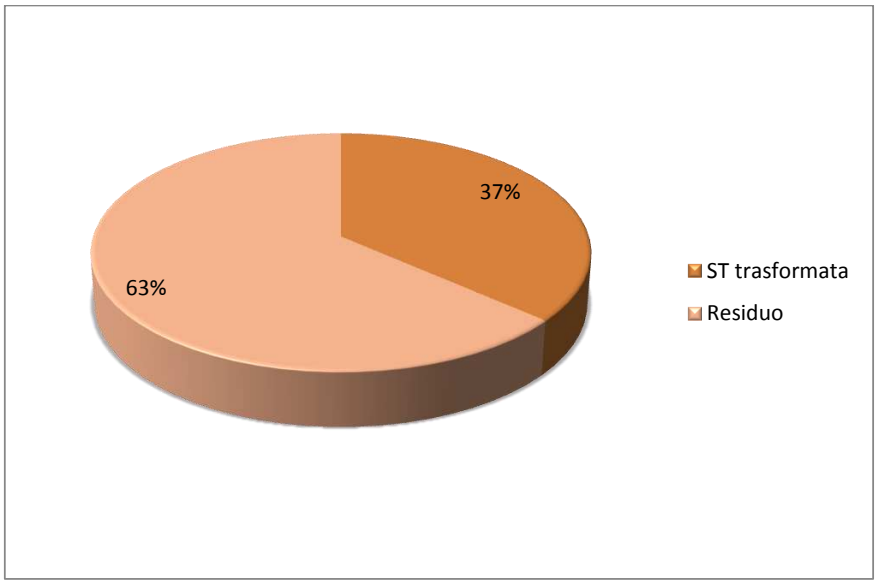

Figura 2

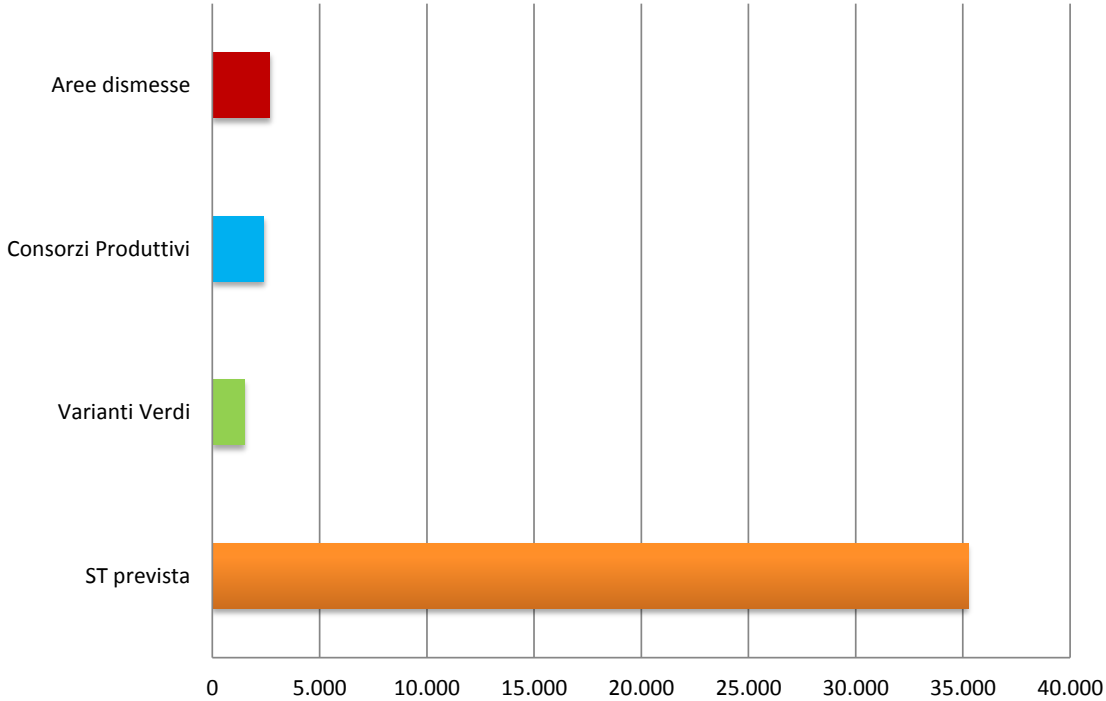

	ST prevista	Varianti Verdi	Consorzi Produttivi	Aree dismesse
ha	35.232	1.506	2.401	2.693

Figura 3

3. Quantità di suolo da assegnare

Fermo restando le valutazioni svolte e le determinazioni assunte nell'Allegato B alla DGR n 668/2018, l'integrazione dei dati trasmessi (29 schede su 541 già conteggiate) non modifica sostanzialmente il valore percentuale finale da assegnare agli ASO dopo il correttivo, che quindi si conferma.

			A	B	C	D	E	F	G	H
AMBITO	NOME AMBITO	ZONA ALTIMETRICA	Superficie Territoriale PREVISTA	PESO	RESIDUO	RESIDUO RIDOTTO DEL 40%	Quantità di consumo di suolo ammissibile per ASO	Percentuale di RESIDUO dell'ASO	CORRETTIVO	Percentuale da assegnare detratto il correttivo
			(ha)	(%)	(ha)	(ha)	(ha)	(%)	(%)	(%)
			TOTALE	*Rapporto: Totale PREVISTA ASO / Totale PREVISTA Veneto*	*Prevista - Trasformata*	*Residuo ridotto del 40%*	*12.793,71 ha x PESO % dell'ASO*	*Quantità di suolo ammissibile per ASO / RESIDUO dell'ASO **	*Rapporto: Superficie Urbanizzata / Superficie Comunale) [0÷16=0%; 17÷40=-5%; >41=-10%]*	*Percentuale di RESIDUO per comuni dell'ASO - CORRETTIVO*
			A_i	A_i/A_t			D_{tot} x B_i	(E_i/D_i) x 100	G_i	F_i - G_i
1	ALTA MONTAGNA BELLUNESE	MONTAGNA	600,50	1,79%	247,71	148,62	148,62	100,00%	0,00%	100,00%
2	MONTAGNA BELLUNESE	MONTAGNA	948,11	2,83%	367,89	220,73	220,73	100,00%	0,00%	100,00%
3	MONTAGNA BELLUNESE ALPAGO	MONTAGNA	98,30	0,29%	71,63	42,98	37,49	87,23%	0,00%	87,23%
4	ALTIPIANI VICENTINI E MONTE GRAPPA	MONTAGNA	477,46	1,42%	318,14	190,88	182,09	95,39%	0,00%	95,39%
5	ALTIPIANI VICENTINI E MONTE GRAPPA	COLLINA	925,99	2,76%	407,06	244,24	244,24	100,00%	-5,00%	95,00%
6	LESSINIA E PICCOLE DOLOMITI	MONTAGNA	447,02	1,33%	312,89	187,73	170,48	90,81%	0,00%	90,81%
7	LESSINIA E PICCOLE DOLOMITI	COLLINA	451,86	1,35%	301,71	181,03	172,33	95,19%	0,00%	95,19%
8	ALTA MARCA TREVIGIANA	COLLINA	804,69	2,40%	601,76	361,05	306,88	85,00%	-5,00%	80,00%
9	ALTA PIANURA VENETA	COLLINA	1.316,42	3,92%	980,77	588,46	502,04	85,31%	0,00%	85,31%
10	ALTA PIANURA VENETA	PIANURA	1.696,42	5,06%	1.023,72	614,23	614,23	100,00%	-5,00%	95,00%
11	ALTA PIANURA TRA PIAVE E LIVENZA	PIANURA	1.342,42	4,00%	688,37	413,02	413,02	100,00%	-5,00%	95,00%
12	PIANURA CENTRALE VENETA	PIANURA	2.923,12	8,71%	1.139,97	683,98	683,98	100,00%	-5,00%	95,00%
13	COLLI EUGANEI E MONTI BERICI	COLLINA	806,29	2,40%	521,69	313,01	307,49	98,24%	-5,00%	93,24%
14	COLLI EUGANEI E MONTI BERICI	PIANURA	407,78	1,22%	263,99	158,39	155,52	98,18%	-5,00%	93,18%
15	VERONA, LAGO DI GARDA, MONTE BALDO	MONTAGNA	103,26	0,31%	76,50	45,90	39,38	85,80%	0,00%	85,80%
16	VERONA, LAGO DI GARDA, MONTE BALDO	COLLINA	701,82	2,09%	555,21	333,12	267,65	80,35%	-5,00%	75,35%
17	BONIFICHE ORIENTALI DAL PIAVE AL TAGLIAMENTO	PIANURA	1.533,97	4,57%	876,23	525,74	525,74	100,00%	0,00%	100,00%
18	ARCO COSTIERO LAGUNA DI VENEZIA E BONIFICHE ORIENTALI	COSTIERO	1.617,31	4,82%	883,97	530,38	530,38	100,00%	0,00%	100,00%
19	PIANURA VERONESE	PIANURA	2.651,34	7,90%	2.110,08	1.266,05	1.012,84	80,00%	0,00%	80,00%
20	ALTO POLESINE	PIANURA	1.063,48	3,17%	962,31	577,39	461,91	80,00%	0,00%	80,00%
21	BASSA PIANURA VENETA	PIANURA	1.734,36	5,17%	1.196,50	717,90	661,43	92,13%	0,00%	92,13%
22	ARCO COSTIERO ADRIATICO LAGUNA DI VENEZIA	PIANURA	196,13	0,58%	183,64	110,18	88,14	80,00%	0,00%	80,00%
23	ARCO COSTIERO ADRIATICO, DELTA DEL PO	PIANURA	535,62	1,60%	184,93	110,96	110,96	100,00%	0,00%	100,00%
24	ARCO COSTIERO ADRIATICO, DELTA DEL PO	COSTIERO	243,37	0,73%	243,37	146,02	116,82	80,00%	0,00%	80,00%
25	VENEZIA E COMUNI LIMITROFI		2.117,58	6,31%	1.405,79	843,47	807,57	95,74%	-5,00%	90,74%
26	PADOVA E COMUNI LIMITROFI		2.537,91	7,57%	1.231,14	738,68	738,68	100,00%	-10,00%	90,00%
27	TREVISO E COMUNI LIMITROFI		830,58	2,48%	477,44	286,47	286,47	100,00%	-5,00%	95,00%
28	VICENZA E COMUNI LIMITROFI		613,33	1,83%	420,48	252,29	233,90	92,71%	-5,00%	87,71%
29	VERONA E COMUNI LIMITROFI		2.862,59	8,53%	2.520,95	1.512,57	1.210,06	80,00%	-5,00%	75,00%
30	ROVIGO E COMUNI LIMITROFI		657,59	1,96%	638,47	383,08	306,47	80,00%	-5,00%	75,00%
31	BELLUNO E COMUNI LIMITROFI		300,32	0,90%	108,55	65,13	65,13	100,00%	0,00%	100,00%
			33.546,93	**100,00%**	**21.322,84**	**12.793,71**	**11.622,67**			

** la percentuale 100% corrisponde al valore ricondotto all'intero residuo dell'ASO*

Figura 4 – Sintesi numerica dei dati e delle informazioni degli ASO e percentuale assegnata dopo il correttivo

Per quanto riguarda la ripartizione e assegnazione della quantità massima di consumo di suolo per Comune, si fa riferimento all'Allegato C, punto 1, della DGR 668/2018 che descrive puntualmente gli elementi e i correttivi per i singoli comuni e che, pertanto, risultano applicabili anche per quelli in esame.

Al Capitolo 7 è presentata la tabella finale e riassuntiva (Tabella 4) che tiene conto delle considerazioni e determinazioni esposte ai successivi punti 4, 5 e 6.

4. Schede Informative e aggiornamento dei dati

Per quanto riguarda la congruenza dei dati trasmessi con la Scheda informativa, si deve fare riferimento al Capitolo 1 dell'Allegato D alla DGR n. 668/2018 che fornisce le valutazioni e le disposizioni per quei Comuni che hanno riportato valori non coerenti con le dinamiche insediative del proprio contesto territoriale e che, in maniera significativa, si discostano dal valore medio calcolato per i Comuni appartenenti allo stesso ASO.

Tabella 1 - Valore medio della quantità massima di consumo di suolo per ASO

ASO	Denominazione ASO	Valore Medio Quantità Max Consumo di Suolo ettari
1	ALTA MONTAGNA BELLUNESE	4,12
2	MONTAGNA BELLUNESE	18,28
3	MONTAGNA BELLUNESE - ALPAGO	9,33
4	ALTIPIANI VICENTINI E MONTE GRAPPA	6,49
5	ALTIPIANI VICENTINI E MONTE GRAPPA	13,57
6	LESSINIA E PICCOLE DOLOMITI	8,47
7	LESSINIA E PICCOLE DOLOMITI	14,32
8	ALTA MARCA TREVIGIANA	10,62
9	ALTA PIANURA VENETA	14,70
10	ALTA PIANURA VENETA	23,23
11	ALTA PIANURA TRA PIAVE E LIVENZA	14,92
12	PIANURA CENTRALE VENETA	19,64
13	COLLI EUGANEI E MONTI BERICI	12,14
14	COLLI EUGANEI E MONTI BERICI	13,40
15	VERONA, LAGO DI GARDA, MONTE BALDO	7,85
16	VERONA, LAGO DI GARDA, MONTE BALDO	20,88
17	BONIFICHE ORIENTALI DAL PIAVE AL TAGLIAMENTO	27,45
18	ARCO COSTIERO ADRIATICO LAGUNA DI VENEZIA E BONIFICHE ORIENTALI DAL PIAVE AL TAGLIAMENTO	106,42
19	PIANURA VERONESE	26,60
20	ALTO POLESINE	19,26
21	BASSA PIANURA VENETA	16,58
22	ARCO COSTIERO ADRIATICO LAGUNA DI VENEZIA	22,11
23	ARCO COSTIERO ADRIATICO DELTA DEL PO	22,24
24	ARCO COSTIERO ADRIATICO DELTA DEL PO	38,79
25	VENEZIA E COMUNI DI CINTURA	69,97
26	PADOVA E COMUNI DI CINTURA	39,26
27	TREVISO E COMUNI DI CINTURA	24,67
28	VICENZA E COMUNI DI CINTURA	15,73
29	VERONA E COMUNI DI CINTURA	94,91
30	ROVIGO E COMUNI DI CINTURA	36,09
31	BELLUNO E COMUNI DI CINTURA	16,22

Dei 29 Comuni, solo un Comune presenta valori superiori almeno due volte il valore medio della quantità massima di consumo di suolo assegnata per ogni ASO come riportato, di seguito, nello schema.

ASO	ISTAT	Comune	Provincia	Quantità determinata sulla base della scheda informativa	Media ASO	Valore di superamento della Media
21	28022	Carceri	Padova	61,97	16,58	4

A questo **comune** è chiesto di documentare il calcolo effettuato per determinare le quantità come inserite nella Scheda Informativa già trasmessa, ovvero di revisionare tale conteggio e inviare i dati opportunamente corretti, verificando preventivamente che tale quantità non sia superiore alla SAU (Superficie Agricola Utilizzata) Trasformabile calcolata in sede di approvazione del PAT, ovvero a quella residua a seguito dell'approvazione del o dei PI, non potendo diversamente considerare applicabile il valore assegnato se superiore.

Per le procedure da attuare dal Comune, si rinvia, confermandone i contenuti, al Capitolo 1 dell'Allegato D alla DGR n. 668/2018, punto **1.1 – Correttivo procedurale** e punto **1.2 – Disposizioni attuative**.

5. Determinazione della quantità massima di consumo di suolo per i comuni con PAT adottato all'entrata in vigore della L.R. 14/2017

Per le procedure da attuare da parte dei **Comuni** che hanno inviato, oltre alla Scheda Informativa con i dati dello strumento vigente (PRG), anche quella con i dati del PAT adottato alla data di entrata in vigore della legge (24 giugno 2017) e per i quali è riconosciuta la facoltà di concludere la procedura, si deve fare riferimento al Capitolo 2 dell'Allegato D alla DGR n. 668/2018, a cui si rinvia per le considerazioni svolte.

Si ribadisce che la facoltà di concludere la proceduta (art. 13 comma 7 della LR 14/2017) attiene esclusivamente ai contenuti amministrativi della procedura avviata e non quindi ai contenuti programmatori che, essendo stati avviati prima della vigenza della LR 14/2017, dovranno conformarsi al dettato legislativo sulla riduzione del consumo di suolo.

L'integrazione alle disposizioni contenute al citato Allegato D riguardano, pertanto, **ulteriori 4 Comuni** per i quali si ritiene di confermare, in prima applicazione, la quota assegnata riferita al PRG (Tabella 4) e, contestualmente, trattandosi di PRG in fase di sostituzione (la procedura del PAT è già avviata e "fatta salva" dalla legge), assegnare al nuovo strumento da approvare (PAT) la quantità di suolo determinabile dalla scheda del PAT adottato, opportunamente ridotta applicando gli stessi parametri calcolati per l'ASO di riferimento (Tabella 2).

Il Comune provvederà ad adeguare lo strumento urbanistico redatto ai sensi della LR 11/2004 secondo la quantità assegnata, verificando preventivamente che tale quantità non sia superiore alla Superficie Agricola Utilizzata Trasformabile calcolata in sede di approvazione del PAT (operazione obbligatoria e vigente al momento dell'adozione del PAT), non potendo diversamente applicare il valore assegnato se superiore.

Per i PAT approvati entro la data del presente provvedimento, potrà essere seguita la procedura semplificata di cui all'art.14 della LR 14/2017 per l'adeguamento dello strumento urbanistico comunale.

Per i PAT non ancora conclusi a tale data, una volta portato a termine tutto l'iter valutativo, i Comuni adegueranno la loro previsione alla quantità assegnata (Tabella 2) in sede di definitiva approvazione, sempre verificando preventivamente che tale quantità non sia superiore alla SAU Trasformabile determinata per l'approvazione del PAT.

Tuttavia il Comune, in attesa di concludere l'iter approvativo del PAT e qualora lo ritenga, può procedere alla variante di adeguamento al PRG con procedura semplificata ai sensi dell'art.14 LR 14/2017 secondo la quantità assegnata al Capitolo 7 (Tabella 4).

Tabella 2 - Prospetto delle quantità massima di consumo di suolo assegnata ai Comuni con strumento vigente (PRG) e PAT adottato

ASO	Codice ISTAT	Comune	Provincia	RESIDUO DA PRG	% TOTALE DI RIDUZIONE	QUANTITÀ MAX CONSUMO DI SUOLO AMMESSO	SUPERFICIE TERRITORIALE PREVISTA DA SCHEDA PAT	QUANTITÀ MAX CONSUMO DI SUOLO AMMESSO DA SCHEDA PAT
				ha	%	ha	ha	ha
23	29002	Ariano nel Polesine	Rovigo	53,38	40,00%	**32,03**	41,00	**24,60**
20	29019	Crespino	Rovigo	21,19	52,48%	**10,07**	9,70	**4,61**
31	25040	Ponte nelle Alpi	Belluno	20,96	40,60%	**12,45**	13,50	**8,02**
21	28090	Terrassa Padovana	Padova	8,08	44,43%	**4,49**	12,44	**6,91**

6. Ridefinizione dei valori minimi della quantità massima di consumo di suolo ammissibile assegnata ai comuni

Analogamente alle considerazioni e determinazioni esposte al Capitolo 3 dell'Allegato D alla DGR 668/2018 a cui si rinvia, per un solo comune (valore compreso tra 0,01 e 1,00 ettari di superficie massima di consumo di suolo ammesso) non si attua alcuna riduzione, consentendo di mantenere inalterata la quota di RESIDUO desunta dalla Scheda Informativa presentata; mentre per 2 comuni (valori compresi tra 1,01 e 2,00 ettari di superficie massima di consumo di suolo ammesso), si fissa la quantità massima di 2,00 ettari, ancorché inferiore al RESIDUO.

Tabella 3 - Prospetto di ridefinizione dei valori minimi della quantità massima di consumo ammissibile assegnata ai comuni

ASO	Codice ISTAT	Comune	Provincia	RESIDUO	QUANTITÀ MASSIMA DI CONSUMO DI SUOLO AMMESSO
				ha	ha
26	28048	Maserà di Padova	Padova	1,00	**1,00**

ASO	Codice ISTAT	Comune	Provincia	RESIDUO	QUANTITÀ ASSEGNATA	QUANTITÀ MASSIMA DI CONSUMO DI SUOLO AMMESSO
				ha	ha	ha
1	25046	San Nicolò di Comelico	Belluno	2,30	1,38	**2,00**
6	23090	Velo Veronese	Verona	2,63	1,43	**2,00**

7. Ripartizione della quantità massima di consumo di suolo ammissibile assegnata ai comuni

La sottostante tabella espone i valori e la ripartizione della quantità massima di suolo assegnata ai Comuni che hanno trasmesso tardivamente i dati e integra l'Allegato C della DGR n. 668/2018. L'ultima colonna identifica il rimando alle specificazioni di dettaglio di cui alle precedenti Tabelle (Tabella 1, Tabella 2 e Tabella 3).

Tabella 4 - Quantità massima di consumo ammissibile assegnata ai comuni

					CORRETTIVO INDICATORI PER A.S.O.			CORRETTIVO INDICATORI PER I COMUNI				
ASO	Codice ISTAT	Comune	Provincia	RESIDUO	RESIDUO RIDOTTO DEL 40%	percentuale dopo CORRETTIVO	RESIDUO DOPO CORRETTIVO	Variazione per classe sismica (2=-0,5%; 3=0%; 4=+0,5%)	Variazione per tensione abitativa (no=0%; si=+0,5%)	Variazione per varianti verdi (0,0001÷0,05=-0,50%; 0,06÷0,10=-1%; 0,11÷14=-1,5%)	QUANTITA' MASSIMA DI CONSUMO DI SUOLO AMMESSO	Riferimento Tabelle ①②③
				ha	ha	%	ha	%	%	%	ha	
23	29002	Ariano nel Polesine	Rovigo	53,38	32,03	100,00%	32,03	0,50%	0%	-0,50%	**32,03**	②
21	28006	Arre	Padova	5,55	3,33	92,13%	3,07	0,50%	0%	0,00%	**3,08**	
21	28007	Arzergrande	Padova	15,97	9,58	92,13%	8,83	0,50%	0%	0,00%	**8,87**	
21	28010	Barbona	Padova	7,64	4,58	92,13%	4,22	0,50%	0%	0,00%	**4,24**	
28	24013	Bolzano Vicentino	Vicenza	15,92	9,55	87,71%	8,38	0,00%	0%	-1,50%	**8,25**	
15	23013	Brentino Belluno	Verona	15,72	9,44	85,80%	8,10	0,00%	0%	-1,00%	**8,01**	
12	28019	Camposampiero	Padova	61,04	36,62	95,00%	34,79	0,00%	0%	-0,50%	**34,62**	
20	29009	Canaro	Rovigo	17,31	10,38	80,00%	8,31	0,50%	0%	0,00%	**8,35**	
21	28021	Candiana	Padova	24,49	14,69	92,13%	13,54	0,50%	0%	0,00%	**13,61**	
21	28022	Carceri	Padova	111,55	66,93	92,13%	61,67	0,50%	0%	0,00%	**16,58**	①
20	29019	Crespino	Rovigo	21,19	12,71	80,00%	10,17	0,50%	0%	-1,50%	**10,07**	②
20	29024	Fratta Polesine	Rovigo	35,34	21,20	80,00%	16,96	0,50%	0%	0,00%	**17,05**	
20	29028	Guarda Veneta	Rovigo	9,13	5,48	80,00%	4,38	0,00%	0%	0,00%	**4,38**	
1	25032	Lorenzago di Cadore	Belluno	7,62	4,57	100,00%	4,57	0,00%	0%	0,00%	**4,57**	
26	28048	Maserà di Padova	Padova	1,00	0,60	90,00%	0,54	0,50%	0%	0,00%	**1,00**	③
11	26052	Ormelle	Treviso	11,68	7,01	95,00%	6,66	0,00%	0%	0,00%	**6,66**	
23	29034	Papozze	Rovigo	13,62	8,17	100,00%	8,17	0,50%	0%	0,00%	**8,21**	
29	23058	Pescantina	Verona	67,69	40,61	75,00%	30,46	0,00%	0%	0,00%	**30,46**	
20	29037	Polesella	Rovigo	61,19	36,71	80,00%	29,37	0,50%	0%	0,00%	**29,52**	
21	28066	Polverara	Padova	10,07	6,04	92,13%	5,57	0,50%	0%	-1,50%	**5,51**	
31	25040	Ponte nelle Alpi	Belluno	20,96	12,57	100,00%	12,57	-0,50%	0%	-0,50%	**12,45**	②
21	28070	Pozzonovo	Padova	26,59	15,95	92,13%	14,70	0,50%	0%	-0,50%	**14,70**	
10	26066	Resana	Treviso	35,64	21,38	95,00%	20,32	0,00%	0%	0,00%	**20,32**	
7	23070	San Giovanni Ilarione	Verona	19,70	11,82	95,19%	11,25	0,00%	0%	0,00%	**11,25**	
1	25046	San Nicolò di Comelico	Belluno	2,30	1,38	100,00%	1,38	0,00%	0%	0,00%	**2,00**	③
19	23072	Sanguinetto	Verona	18,32	10,99	80,00%	8,79	0,50%	0%	0,00%	**8,84**	

21	28090	Terrassa Padovana	Padova	8,08	4,85	92,13%	4,47	0,50%	0%	0,00%	**4,49**	②
17	27041	Torre di Mosto	Venezia	30,53	18,32	100,00%	18,32	0,00%	0%	-0,50%	**18,23**	
6	23090	Velo Veronese	Verona	2,62	1,58	90,81%	1,43	0,00%	0%	0,00%	**2,00**	③

8. Quantità massima di consumo di suolo ammissibile assegnata ai comuni: eventuale rideterminazione

Con l'acquisizione delle informazioni relative a 570 su 574 comuni veneti (pari al 99,3%), si ritengono concluse, in sede di prima applicazione, le misure di programmazione regionale ai sensi dell'art. 4 comma 2 lett. a) della LR 14/2017, che hanno consentito la determinazione della quantità massima di consumo di suolo ammesso nel territorio regionale fino all'anno 2050, pari a 12.793 ettari, e la sua ripartizione per ogni Comune.

Come già esposto al Capitolo 4 dell'Allegato D alla DGR n. 668/2018, l'acquisizione dei dati relativi ai comuni che hanno trasmesso tardivamente la Scheda informativa, non comporta la rideterminazione della quantità massima ammessa nel Veneto fino al 2050, rimanendo pure confermata la quantità di suolo "disponibile" ($\Delta_{max\ CS}$ = 8530 ettari) individuata come riserva per le opportune revisioni e rideterminazioni che, negli anni, dovessero necessitare.

Ne consegue che per eventuali revisioni o rideterminazioni della quantità di consumo di suolo assegnata e per i Comuni che non hanno ancora avviato la redazione del PAT e/o hanno esaurito la capacità edificatoria del PRG come documentato nella Scheda informativa trasmessa o è stata loro assegnata una quantità pari a zero, la Giunta potrà successivamente valutarne le richieste potendo utilizzare la c.d. "riserva" di 8530 ettari, nel rispetto dei criteri che saranno oggetto di separato provvedimento come indicato nella DGR n. 668/2018.

Pertanto, per i 4 Comuni che non hanno trasmesso la Scheda informativa si ritiene, in questa fase, di attribuire una quantità massima di suolo consumabile pari a zero. Di seguito l'elenco:

ASO	Codice ISTAT	Comune	Provincia	Quantità Massima CONSUMO DI SUOLO AMMESSO
				ha
19	023037	Gazzo Veronese	Verona	0,00
2	025058	Sovramonte	Belluno	0,00
23	029026	Gavello	Rovigo	0,00
20	029031	Lusia	Rovigo	0,00

La suddetta quantità di suolo consumabile, trova applicazione fino all'eventuale rideterminazione della nuova quantità che potrà essere assegnata con successivo provvedimento di Giunta regionale, solo a seguito dell'invio, da parte dei Comuni, della Scheda informativa di cui all'allegato A, della L.R. n. 14/2017. Tale Scheda, compilata con i dati richiesti, deve essere corredata dalle opportune informazione di supporto ai dati trasmessi, nonché della perimetrazione degli ambiti di urbanizzazione consolidata individuati con le procedure di cui all'art. 13, comma 9, della L.R. 14/2017. Resta fermo che l'istruttoria su tali dati e le conseguenti determinazioni avverranno secondo i criteri fissati dalla DGR n. 668/2018 e relativi allegati, così come integrati dal presente provvedimento.