


ALLEGATO "B" AL DECRETO DI ASSERVIMENTO  
E AL DECRETO DI OCCUPAZIONE  
Planimetria scala 1:2000







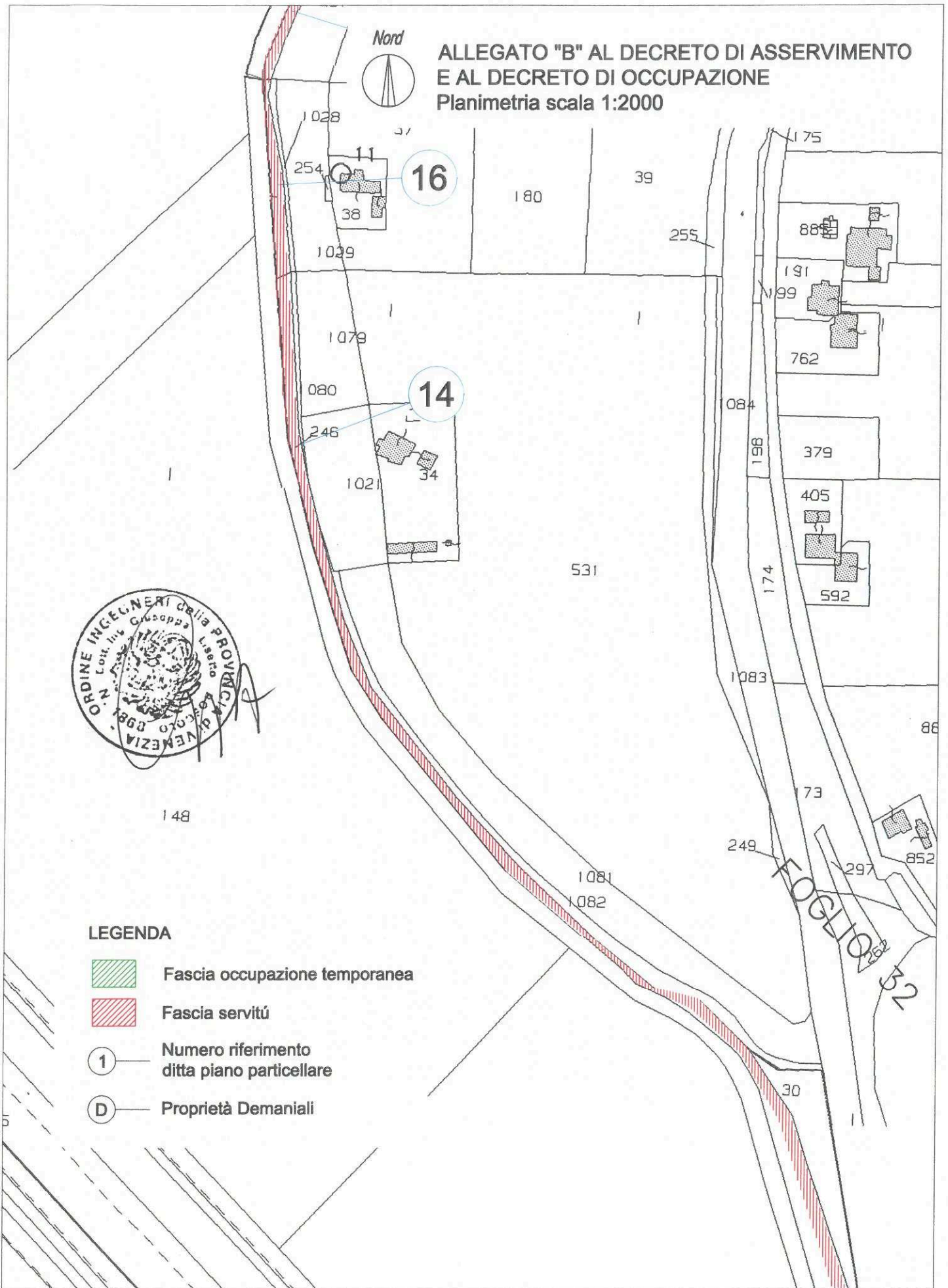
16

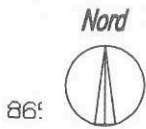
14



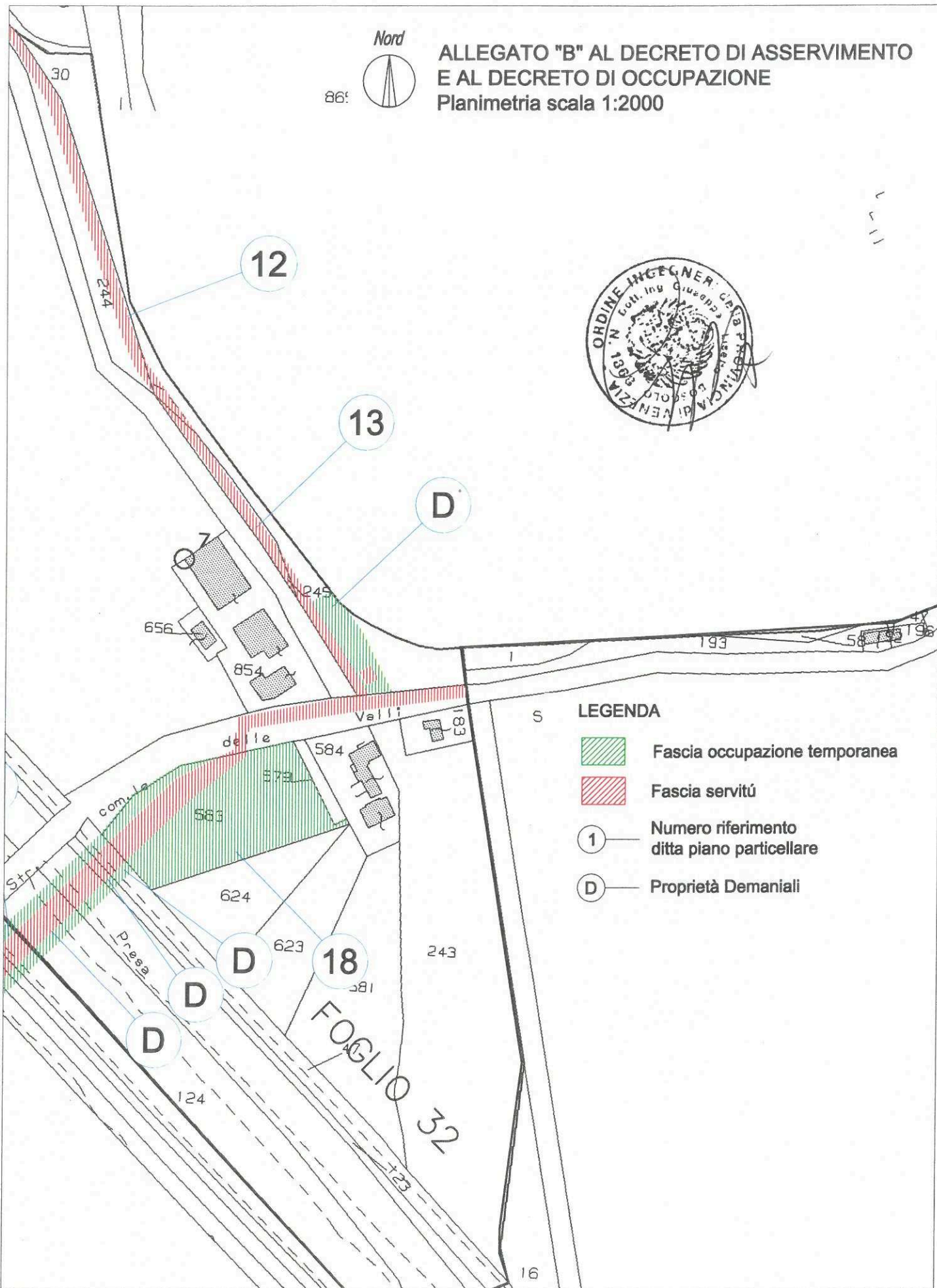
LEGENDA

-  Fascia occupazione temporanea
-  Fascia servitù
-  Numero riferimento ditta piano particellare
-  Proprietà Demaniali









ALLEGATO "B" AL DECRETO DI ASSERVIMENTO  
E AL DECRETO DI OCCUPAZIONE  
Planimetria scala 1:2000




LEGENDA

-  Fascia occupazione temporanea
-  Fascia servitù
-  Numero riferimento ditta piano particellare
-  Proprietà Demaniali



ALLEGATO "B" AL DECRETO DI ASSERVIMENTO  
E AL DECRETO DI OCCUPAZIONE  
Planimetria scala 1:2000



LEGENDA

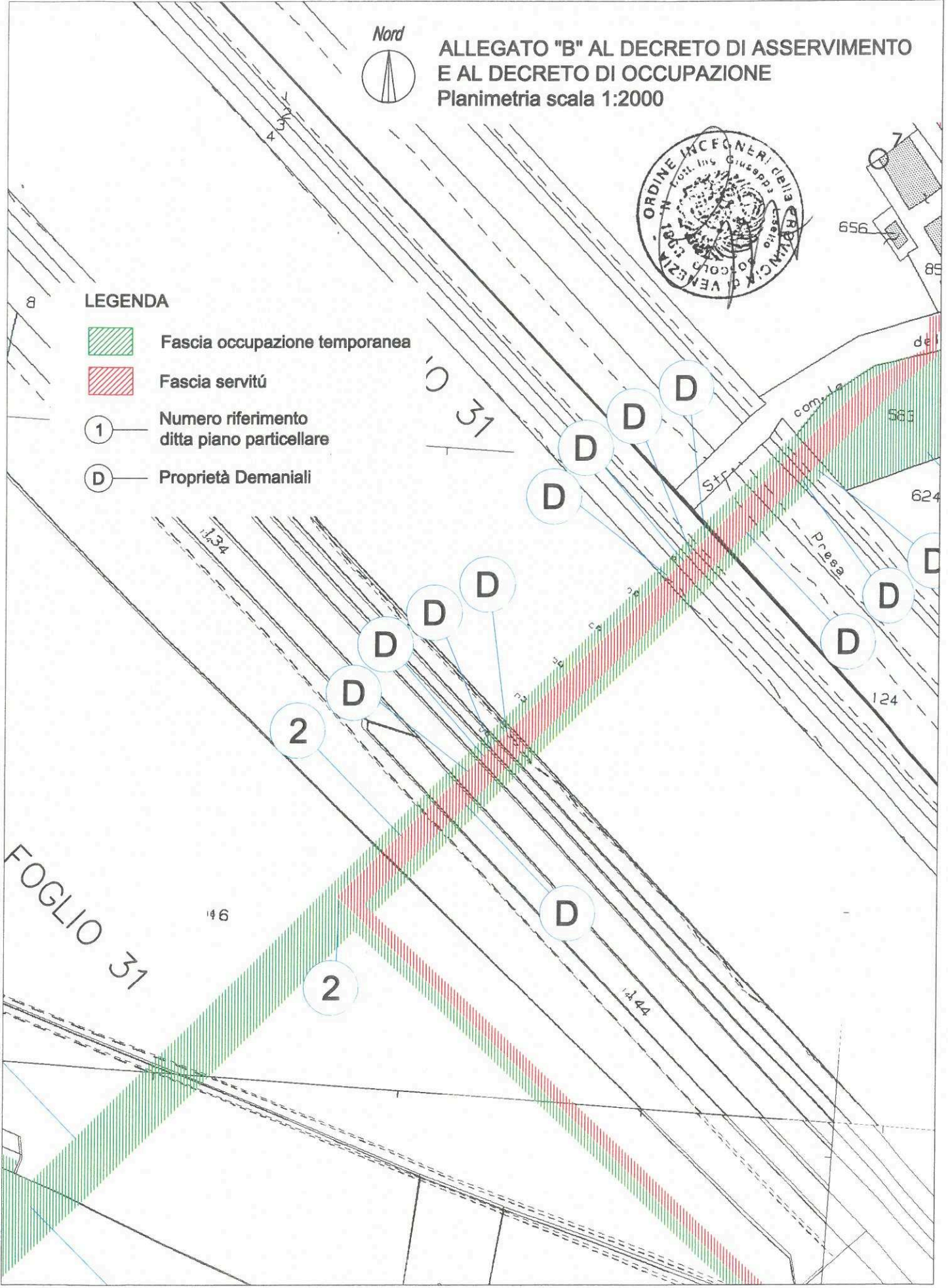
 Fascia occupazione temporanea

 Fascia servitù

 Numero riferimento  
ditta piano particellare

 Proprietà Demaniali

FOGLIO 31







ALLEGATO "B" AL DECRETO DI ASSERVIMENTO  
E AL DECRETO DI OCCUPAZIONE  
Planimetria scala 1:2000

Ca. Grassi



FOGLIO 31

146

2

2

2

3

4

LEGENDA



Fascia occupazione temporanea



Fascia servitù

1

Numero riferimento  
ditta piano particellare

D

Proprietà Demaniali

Porte Nagarola

Strada

com

Canale

