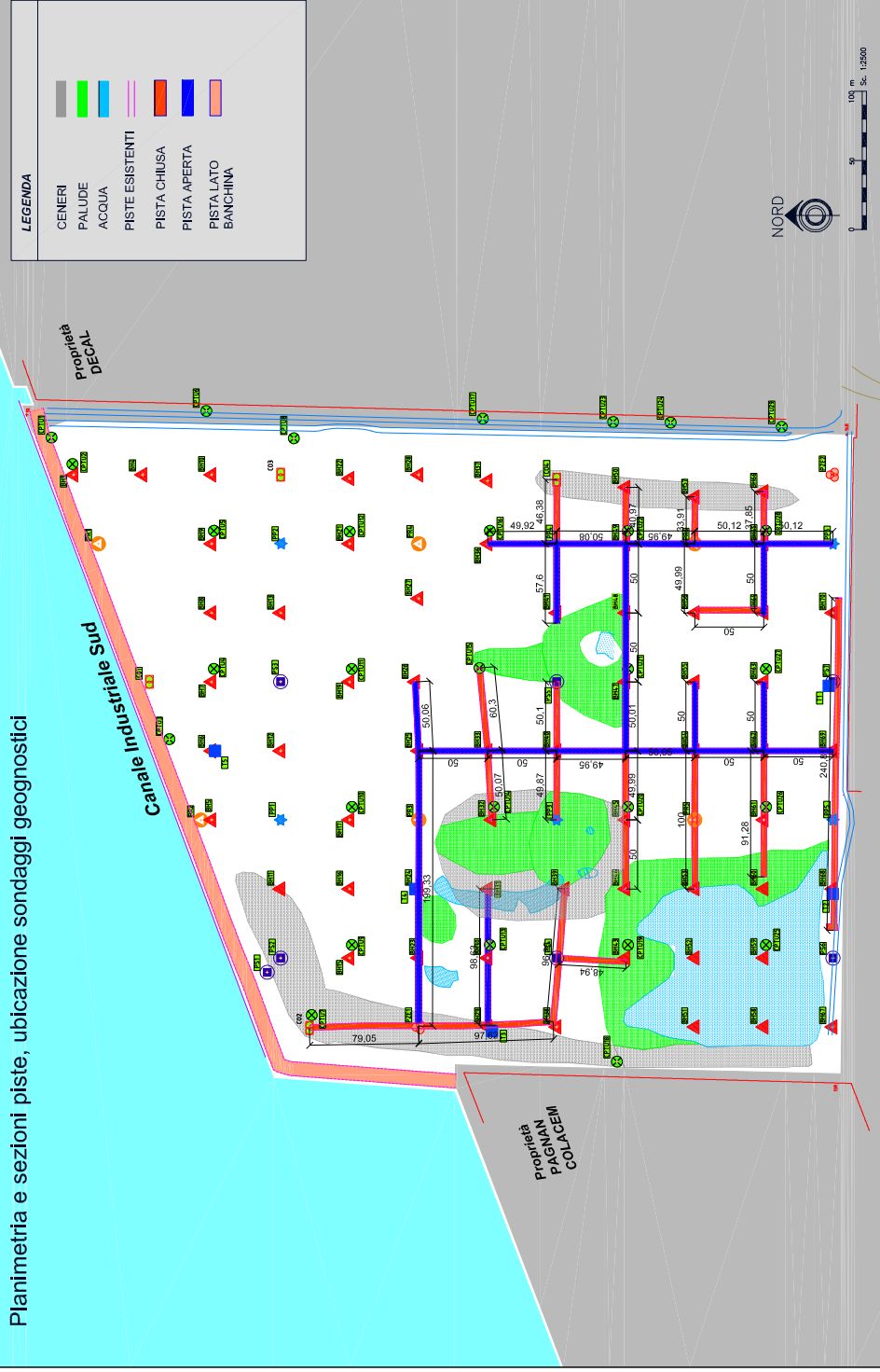


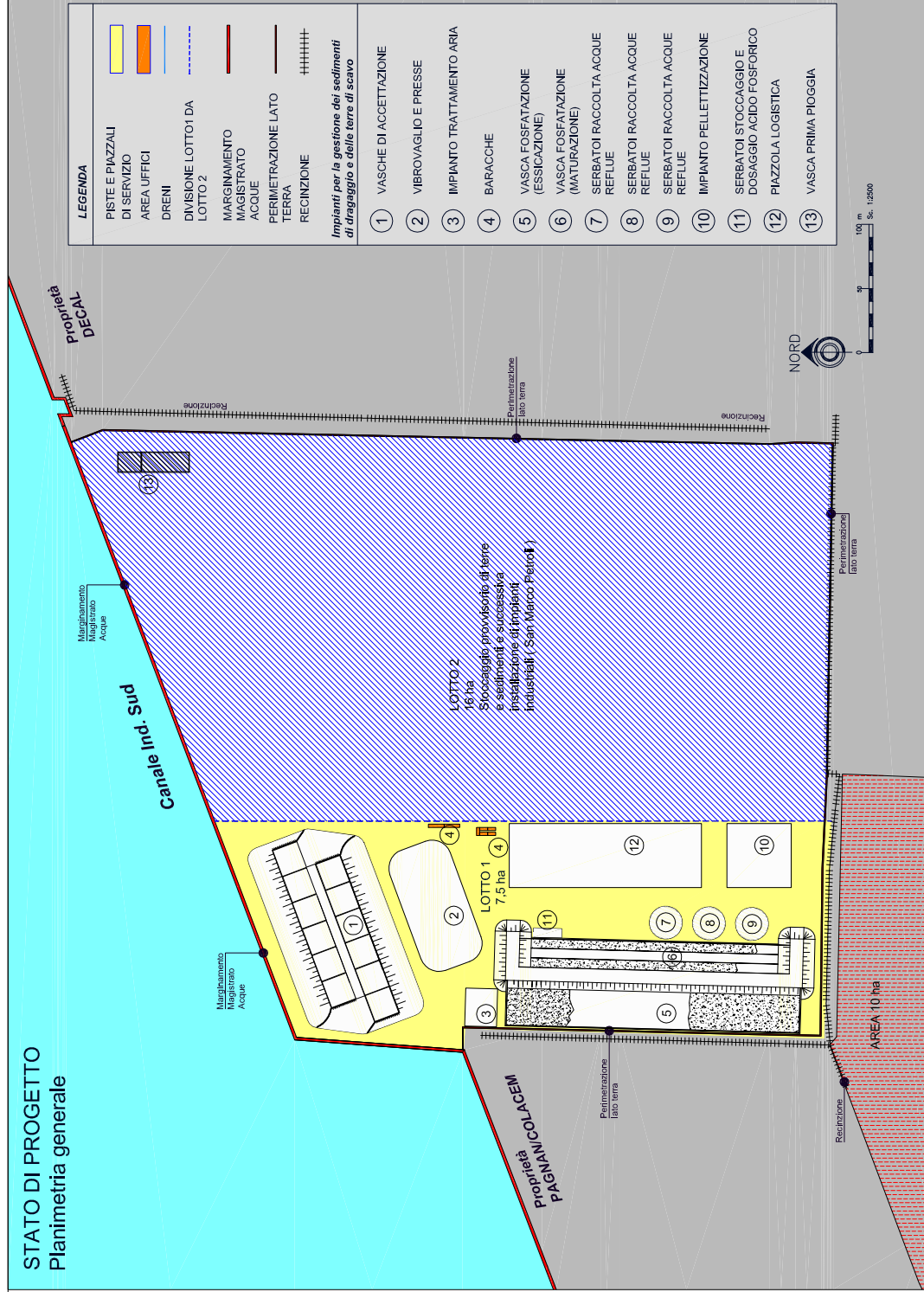
STATO ATTUALE

Planimetria e sezioni piste, ubicazione sondaggi geognostici



STATO DI PROGETTO

Planimetria generale



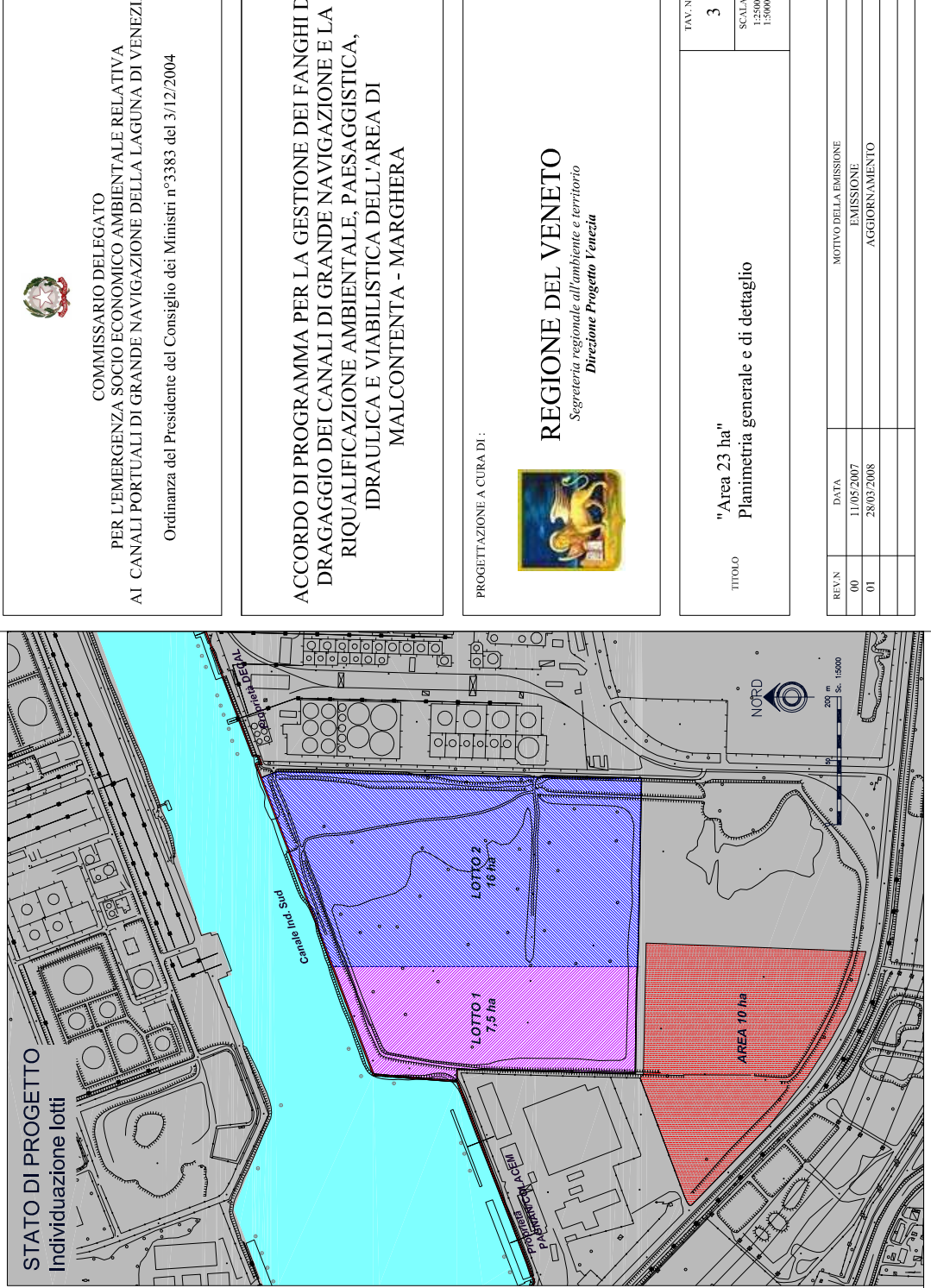
STATO ATTUALE

Risultati della caratterizzazione chimica



STATO DI PROGETTO

Individuazione lotti



COMMISSARIO DELEGATO
 PER L'EMERGENZA SOCIO ECONOMICO AMBIENTALE RELATIVA
 AI CANALI PORTUALI DI GRANDE NAVIGAZIONE DELLA LAGUNA DI VENEZIA
 Ordinanza del Presidente del Consiglio dei Ministri n°3383 del 3/12/2004

ACCORDO DI PROGRAMMA PER LA GESTIONE DEI FANGHI DI
 DRAGAGGIO DEI CANALI DI GRANDE NAVIGAZIONE E LA
 RIQUALIFICAZIONE AMBIENTALE, PAESAGGISTICA,
 IDRAULICA E VIABILISTICA DELL'AREA DI
 MALCONTENTA - MARGHERA

PROGETTAZIONE A CURA DI:

REGIONE DEL VENETO
 Segreteria regionale all'ambiente e territorio
 Direzione Progetto Venezia

TAV. N°	3
SCALA	1:5000 1:5000
TITOLO	"Area 23 ha" Planimetria generale e di dettaglio

REV. N°	DATA	MOTIVO DELLA EMISSIONE
00	11/05/2007	EMISSIONE
01	28/03/2008	AGGIORNAMENTO