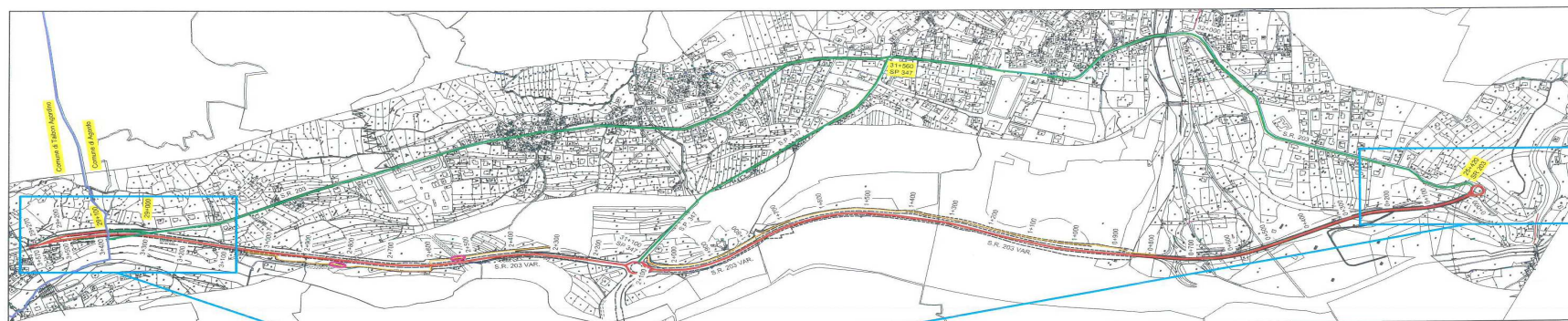


Allegato A al Dpgr n. 66 del 10 luglio 2020

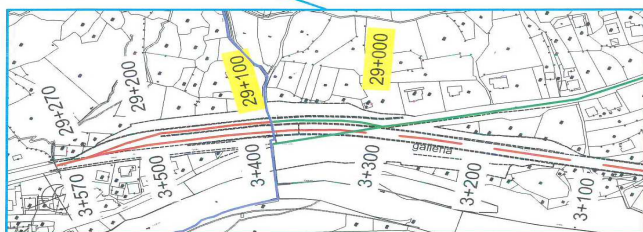
PLANIMETRIA DETTAGLIO TRATTO S.R. 203 "AGORDINA" IN CONSEGNA AL COMUNE DI AGORDO (BL) DAL KM 25+420 E 29+100

VERDE = Comune di Agordo

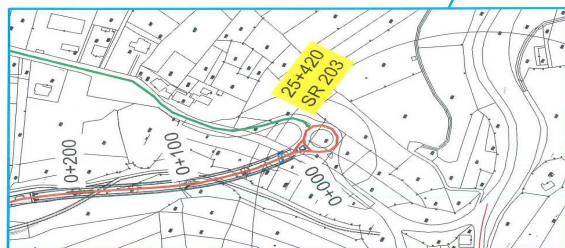
ROSSO = Veneto Strade S.p.A.



scala 1:10.000



scala 1:4.000



LEGENDA

- S.R. 203 Variante Agordo
- Pista di servizio
- tratto da declassificare a viabilità Comunale
- Opere d'arte relative alla pista di servizio



Regione del Veneto

Giunta Regionale
Segreteria Regionale alle Infrastrutture e Mobilità
Direzione Infrastrutture di Trasporto



Veneto Strade S.p.A.

S.R. 203 "Agordina"

**VARIANTE DI AGORDO
CLASSIFICAZIONE NUOVA VARIANTE E
DECLASSIFICAZIONE VECCHI TRACCIATI**

ALLEGATO N. ---		PLANIMETRIA GENERALE				
SCALA: VARIE						
PROGETTISTA		COLLABORATORI				
---		---				
REV	DATA	NOME FILE		REDATTO	CONTROLLATO	APPROVATO
1	09/06/2020	GEST/INTERVENTI19/B/SR203_DISMISSIONI		MDV	GV	AM
0	06/03/2019	GEST/INTERVENTI19/B/SR203_DISMISSIONI		DEM	GV	AM