













Tavola 2.1
Quadrato vincolistico ambientale
Legenda

-  IE
-  ATE
-  CS
-  CV
-  ZPS
-  SIC
-  Vincolo idrogeologico (rd 376/1923)
-  Fiumi vincolati ai sensi della L.431/85
-  Aree vincolate ai sensi della L.1497/39
-  Vincolo archeologico ai sensi della L.1089/39 e L.431/85
-  Ambiti naturalistici di livello regionale
-  Area urbanizzata

scala 1:150.000