



# VENETO AGRICOLTURA

Azienda Regionale per i settori Agricoltura, Forestale e Agro-Alimentare

(Azienda posta in liquidazione ai sensi dell'art. 1, comma 2, della Legge regionale 28 novembre 2014, n. 37 "Istituzione dell'Agenzia veneta per l'innovazione nel settore primario" e giusta DGRV n. 931 del 22.06.2016 e DGRV n. 1175 del 19.07.2016)

**Protocollo n. 22533 / Sezione Amministrativa**  
(si prega citare nella risposta)

Legnaro, 29 DIC 2016

risp.a foglio del  
allegati

**Spett.le Regione Veneto**  
**Direzione Acquisti, AAGG e Patrimonio**  
**Pal. Grandi Stazioni – Fond.ta S. Lucia**  
**Cannaregio, 23**  
**30121 Venezia**

via pec: dip.affarigeneralidemanio@pec.regione.veneto.it



**Alla c.a. Dr.ssa Giulia Tambato e Arch. Carlo Canato**


**oggetto:** Trasmissione Disposizione del Direttore n. 78 del 23.12.2016 "DGRV n. 931 del 22.06.2016: beni in proprietà dell'Azienda Veneto Agricoltura da trasferire alla Regione Veneto ed all'Agenzia veneta per l'innovazione nel settore primario".

Ai fini di quanto previsto dalla L.R. n. 37/2014 e dalla DGRV n. 931/2016 e in coerenza con le intese intercorse, si invia in allegato la Disposizione del Direttore n. 78 del 23.12.2016 per gli adempimenti di competenza.

Distinti saluti.

Sezione Amministrativa  
Il Direttore  
Dr.ssa Silvia Rossi

(Azienda posta in liquidazione ai sensi dell'art. 1, comma 2, della Legge regionale 28 novembre 2014, n. 37 "Istituzione dell'Agenzia veneta per l'innovazione nel settore primario" e giusta DGRV n. 931 del 22.06.2016 e DGRV n. 1175 del 19.07.2016)

### Disposizione del Direttore

№ 078 del 23.12.2015

Struttura proponente	Struttura incaricata dell'esecuzione	Strutture interessate
Sezione Amministrativa	Sezione Amministrativa	Sezione Amministrativa Settore Finanziario e Ragioneria

**Oggetto: DGRV n. 931 del 22/06/2016: Beni in proprietà dell'Azienda Veneto Agricoltura da trasferire alla Regione Veneto ed all'Agenzia veneta per l'innovazione nel settore primario.**

### Il Direttore

**PREMESSO CHE** a seguito dell'emanazione della legge della Regione del Veneto 28 novembre 2014, n. 37, relativa a "Istituzione dell'Agenzia veneta per l'innovazione nel settore primario" e soppressione dell'Azienda regionale Veneto Agricoltura, la Giunta Regionale del Veneto con deliberazione n. 931 del 22.06.2016 ha provveduto a nominare il Direttore della predetta Agenzia e con deliberazione n. 1175 del 19.07.2016 ha conferito allo stesso i poteri spettanti al Commissario liquidatore per lo svolgimento delle azioni legate alla gestione dell'Azienda regionale Veneto Agricoltura in liquidazione, fino alla conclusione delle medesime;

**CHE**, a seguito della conclusione dell'attività di liquidazione previste dalla norma sopra citata, il Commissario Liquidatore ha adottato la relazione ricognitiva e proposta di liquidazione di Veneto Agricoltura, ai sensi dell'art. 14, c. 4 della L.R. 37/2014, poi trasmessa alla Regione Veneto in data 15/12/2015;

**CHE**, relativamente agli immobili in proprietà dell'Azienda Veneto Agricoltura, il piano presentato individuava i beni funzionali alle attività della nuova Agenzia nonché quelli non funzionali e da trasferire alla Regione Veneto, precisati come terreni e fabbricati della riforma fondiaria e Villa Rietti Rota;

**CHE** con deliberazione n. 931 del 22.06.2016, la Giunta Regionale ha provveduto ad approvare le operazioni di liquidazione e l'inventario redatti dal Commissario Liquidatore nonché ad approvare l'allegato B alla stessa relativo alle operazioni di liquidazione dell'Azienda regionale Veneto Agricoltura e prime direttive al Direttore dell'Agenzia;

**CHE**, relativamente ai beni immobili in proprietà dell'Azienda Veneto Agricoltura, la Giunta ha stabilito che, nelle more di approvazione delle nuove direttive, la Regione Veneto subentrerà nella proprietà dei beni immobili ivi individuati come non funzionali all'Agenzia e cioè i terreni e fabbricati

Proposta nr. 239 del 15/12/2016

Pagina 1 di 4



della riforma fondiaria e la Villa Rietti Rota, incaricando il Direttore dell'Agenzia e il Dipartimento Affari Generali Demanio Patrimonio e Sedi all'adozione dei provvedimenti e all'espletamento degli atti necessari all'iscrizione ai pubblici registri;

**RILEVATO** altresì che la Giunta Regionale ha stabilito che le operazioni connesse ai passaggi di proprietà, compresa l'iscrizione ai pubblici registri, debba avvenire entro il 31/12/2016;

**CHE** la citata deliberazione dispone inoltre il subentro, fino a nuova determinazione, nella gestione dei beni immobiliari di proprietà regionale già assegnati a Veneto Agricoltura;

**CHE**, al fine di consentire l'adozione del provvedimento della Giunta Regionale necessario al trasferimento ope-legis dei beni immobili alla Regione Veneto e all'Agenzia, a' sensi dell'art. 14 c. 5, si rende necessario individuare puntualmente, anche dal punto di vista catastale, i beni oggetto di trasferimento, anche in considerazione della genericità ed indeterminatezza della indicazione "terreni e fabbricati della riforma fondiaria";

**CHE** per beni della riforma fondiaria si intendono i beni acquisiti od espropriati con le Leggi n. 230/1950 e n. 841/1950 dall'allora Ente Delta Padano o ESAV e sono pervenuti nella proprietà di Veneto Agricoltura, mantenendo fino a tutt'oggi le finalità legate alla bonifica, trasformazione ed assegnazione dei terreni ai contadini ed altre funzioni previste dalla legge, con l'unica esclusione dei beni che, nel corso degli anni, sono stati destinati alle finalità proprie dell'ESAV o di Veneto Agricoltura (es. parco dell'Oasi) e mantengono ad oggi tale finalità;

**CHE** a tal fine sono stati predisposti i seguenti elenchi estrapolati dall'inventario dei beni di Veneto Agricoltura da inviare alla Giunta Regionale:

- elenco dei beni immobili di proprietà dell'Azienda Veneto Agricoltura che in base alla DGRV n. 931/2016 risultano da trasferire alla Regione Veneto, ritenuti non funzionali all'attività della nuova Agenzia, contenente i beni della riforma fondiaria e la Villa Rietti Rota (Allegato A1 e A2);
- elenco dei rimanenti beni immobili di proprietà dell'Azienda Veneto Agricoltura non specificatamente ricompresi tra i beni da trasferire alla Regione Veneto nella individuazione di cui alla DGRV n. 931/2016 che, conseguentemente, si individuano da trasferire alla nuova Agenzia Veneta per l'innovazione del settore primario (allegato B1 e B2) in fase di avvio dell'Agenzia e nelle more di approvazione delle nuove direttive;

**RITENUTO** di approvare gli elenchi sopra riportati, proponendo alla Giunta Regionale il trasferimento degli immobili nello stato giuridico e di fatto in cui si trovano alla data del 31/12/2016, ivi compresi i beni mobili contenuti così come individuati negli allegati alla relazione ricognitiva e proposta di liquidazione di Veneto Agricoltura;

**RITENUTO** di individuare catastalmente i beni di proprietà regionale già assegnati a Veneto Agricoltura (es. aziende agrarie, foreste, ecc.) per i quali, a' sensi dell'allegato B) alla DGRV 931/2016 e nelle more di approvazione delle nuove direttive da parte della Giunta Regionale, l'Agenzia subentrerà nella gestione, così come meglio individuati nell'allegato C1 e C2) alla presente;

**VISTA** la L.R.V. 28.11.2014, n. 37;

**VISTA** la D.G.R.V. n. 931 del 22.06.2016;

**VISTA** la D.G.R.V. n. 1175 del 19.07.2016;

**Tutto ciò premesso,**

Proposta nr. 239 del 15/12/2016

№ 0 7 8 23 DIC. 2016

Pagina 2 di 4



## dispone

1. Le **premesse** fanno parte integrante del presente dispositivo;
2. **Di approvare**, per le motivazioni in premessa riportate, l'individuazione dei beni di proprietà dell'Azienda Veneto Agricoltura da trasferire alla Regione Veneto, come riportata nell'elenco allegato al presente provvedimento quale parte integrante (allegato A1 e A2);
3. **Di approvare** l'individuazione dei rimanenti beni di proprietà dell'Azienda Veneto Agricoltura da trasferire all'Agenzia veneta per l'innovazione nel settore primario, come riportata nell'elenco allegato al presente provvedimento quale parte integrante (allegato B1 e B2);

**Di dare atto** che, in base alla DGRV n. 931/2016, l'Agenzia subentra nella proprietà di tutti i beni immobili dell'Azienda Veneto Agricoltura non specificatamente trasferiti alla Regione Veneto, anche se non espressamente riportati o identificati catastalmente nell'allegato B1 e B2) sopra richiamati;

5. **Di approvare** l'individuazione dei beni di proprietà della Regione Veneto (già attualmente in gestione a Veneto Agricoltura), da assegnare in gestione all'Agenzia veneta per l'innovazione nel settore primario fino a nuova determinazione della Giunta Regionale, meglio individuati nell'allegato al presente provvedimento quale parte integrante (allegato C1 e C2);
6. **Di inviare** il presente provvedimento alla Regione Veneto per le proprie valutazioni e l'assunzione del provvedimento formale di passaggio delle proprietà a far data dal 01/01/2017, considerato l'avvio della nuova Agenzia ed i termini fissati dalla DGRV n. 931/2016;
7. **Di incaricare** il Direttore della Sezione Amministrativa dell'esecuzione del presente provvedimento, ivi compresi gli eventuali adempimenti correlati agli obblighi di pubblicazione delle informazioni sulla trasparenza ai sensi della Legge n. 190/2012 e del D. Lgs.vo n. 33/2013;
8. **La presente** disposizione non è soggetta a controllo ed è esecutiva dalla data di adozione.



Sottoscrivono la presente Disposizione № 078 - 23 DIC. 2016

la Sezione/il Settore proponente che dichiara l'avvenuta regolare istruttoria della pratica, anche in ordine alla compatibilità con la vigente legislazione regionale, statale e comunitaria

IL DIRETTORE/DIRIGENTE RESPONSABILE

*[Handwritten signature]*

Visto per attestazione di regolarità e completezza formali

IL DIRETTORE DELLA SEZIONE AMMINISTRATIVA  
(Dr.ssa Silvia Rossi)

*[Handwritten signature]*

Letto, approvato e sottoscritto.

IL DIRETTORE  
(Ing. Alberto Negro)

*[Handwritten signature]*

SETTORE FINANZIARIO E RAGIONERIA

Visto e registrato l'impegno complessivo di €     //    

di cui al/ai punto/i \_\_\_\_\_ del dispositivo della presente disposizione

Visto e registrato l'accertamento complessivo di €     //    

di cui al/ai punto/i \_\_\_\_\_ del dispositivo della presente disposizione

del Bilancio di Previsione \_\_\_\_\_

IL DIRIGENTE  
(Dott. Elia Borella)

*[Handwritten signature]*



Per Copia Conforme all'originale di fogli n. 2 . 29 DIC. 2016

AZIENDA REGIONALE VENETO AGRICOLTURA  
Il Direttore della Sezione Amministrativa  
Dr.ssa Silvia Rossi

*[Handwritten signature]*



№ 078 del 23 DIC. 2016

Allegato n. A.1 di pag. 17 ALLEGATO A1

**Oggetto di assegnazione alla Regione Veneto (Riforma Fondiaria/Villa Rietti Rota) DGRV n. 931 del 22/06/2016**



**BENI IN PROPRIETA' DI VENETO AGRICOLTURA  
CATASTO TERRENI: ELENCO PARTICELLE CATASTALI**

BENE SCHEDA N.: 3													
MAGAZZINO IN PORTO TOLLE - Polesine Camerini													
ID	DESCRIZIONE	PROV	COMUNE	SEZ.	FOGLIO	MAPP.	SUB	SUPERFICIE	QUALITA'	CL.	Redd.Dom.	Redd.Agr.	% Prop.
1312	MAGAZZINO IN PORTO TOLLE - Polesine Camerini	RO	PORTO TOLLE	A	34	516		0.18.10	Ente urbano		0	0	100
BENE SCHEDA N.: 4													
EX SCUOLA ELEMENTARE DI CA' MELLO - PORTO TOLLE													
ID	DESCRIZIONE	PROV	COMUNE	SEZ.	FOGLIO	MAPP.	SUB	SUPERFICIE	QUALITA'	CL.	Redd.Dom.	Redd.Agr.	% Prop.
555	EX SCUOLA ELEMENTARE DI CA' MELLO - PORTO TOLLE	RO	PORTO TOLLE	A	39	242		0.12.30	Fabbricato da accertare all'urbano		0	0	100
BENE SCHEDA N.: 5													
ABITAZIONE IN VIA BASSO PORTO TOLLE													
ID	DESCRIZIONE	PROV	COMUNE	SEZ.	FOGLIO	MAPP.	SUB	SUPERFICIE	QUALITA'	CL.	Redd.Dom.	Redd.Agr.	% Prop.
2434	ABITAZIONE IN VIA BASSO PORTO TOLLE	RO	PORTO TOLLE	A	42	1		0.05.40	Ente urbano		0	0	100
3101	ABITAZIONE IN VIA BASSO PORTO TOLLE	RO	PORTO TOLLE	A	42	292		0.16.63	Seminativo	2	11,69	8,16	100
BENE SCHEDA N.: 6													
SCUOLA MATERNA DI POLESINE CAMERINI													
ID	DESCRIZIONE	PROV	COMUNE	SEZ.	FOGLIO	MAPP.	SUB	SUPERFICIE	QUALITA'	CL.	Redd.Dom.	Redd.Agr.	% Prop.
601	SCUOLA MATERNA DI POLESINE CAMERINI	RO	PORTO TOLLE	A	41	220		0.21.00	Ente urbano		0	0	100
BENE SCHEDA N.: 10													
Ex IMPIANTO DI POTABILIZZAZIONE													
ID	DESCRIZIONE	PROV	COMUNE	SEZ.	FOGLIO	MAPP.	SUB	SUPERFICIE	QUALITA'	CL.	Redd.Dom.	Redd.Agr.	% Prop.
574	Ex IMPIANTO DI POTABILIZZAZIONE	RO	PORTO TOLLE	A	41	34		0.04.25	Ente urbano		0	0	100
BENE SCHEDA N.: 11													
IDROVORA "BOSCOLO"													
ID	DESCRIZIONE	PROV	COMUNE	SEZ.	FOGLIO	MAPP.	SUB	SUPERFICIE	QUALITA'	CL.	Redd.Dom.	Redd.Agr.	% Prop.
464	IDROVORA "BOSCOLO"	RO	PORTO TOLLE	A	34	272		0.13.00	Ente urbano		0	0	100
BENE SCHEDA N.: 12													
IDROVORA "BONELLO"													
ID	DESCRIZIONE	PROV	COMUNE	SEZ.	FOGLIO	MAPP.	SUB	SUPERFICIE	QUALITA'	CL.	Redd.Dom.	Redd.Agr.	% Prop.

Oggetto di assegnazione alla Regione Veneto (Riforma Fondiaria/Villa Rietti Rota)

Pagina 1 di 33

Regione del Veneto-A.O. Giunta Regionale n.prot. 538261 data 30/12/2016, pagina 6 di 197



55e02409



ALLEGATO A1)

3652	IDROVORA "BONELLO"	RO	PORTO TOLLE	A	49	251	0.22.90	Ente urbano	0	0	100		
<b>BENE SCHEDA N.: 13</b>													
<b>MAGAZZINO IDRAULICO IN BOCCASETTE</b>													
ID	DESCRIZIONE	PROV	COMUNE	SEZ.	FOGLIO	MAPP.	SUB	SUPERFICIE	QUALITA'	CL.	Redd.Dom.	Redd.Agr.	% Prop.
3669	MAGAZZINO IDRAULICO IN BOCCASETTE	RO	CA' VENIER - Porto Tolle	B	3	311	-	0.13.30	Ente urbano	0	0	0	100
<b>BENE SCHEDA N.: 14</b>													
<b>CORTE COLONICA IN VALLE OCA</b>													
ID	DESCRIZIONE	PROV	COMUNE	SEZ.	FOGLIO	MAPP.	SUB	SUPERFICIE	QUALITA'	CL.	Redd.Dom.	Redd.Agr.	% Prop.
3670	CORTE COLONICA IN VALLE OCA	RO	VALLE OCA - Taglio di Po	B	8	521	-	0.08.31	Ente urbano	0	0	0	100
<b>BENE SCHEDA N.: 15</b>													
<b>ABITAZIONE IN OCA MARINA - TAGLIO DI PO</b>													
ID	DESCRIZIONE	PROV	COMUNE	SEZ.	FOGLIO	MAPP.	SUB	SUPERFICIE	QUALITA'	CL.	Redd.Dom.	Redd.Agr.	% Prop.
2739	ABITAZIONE IN OCA MARINA - TAGLIO DI PO	RO	VALLE OCA - Taglio di Po	B	2	272	-	0.01.60	Ente urbano	0	0	0	100
2840	ABITAZIONE IN OCA MARINA - TAGLIO DI PO	RO	VALLE OCA - Taglio di Po	B	2	462	-	0.26.12	Corte	0	0	0	100
2982	ABITAZIONE IN OCA MARINA - TAGLIO DI PO	RO	VALLE OCA - Taglio di Po	B	2	464	-	0.00.50	Corte	0	0	0	100
2979	ABITAZIONE IN OCA MARINA - TAGLIO DI PO	RO	VALLE OCA - Taglio di Po	B	2	465	-	0.00.68	Seminativo	4	0,33	0,25	100
2980	ABITAZIONE IN OCA MARINA - TAGLIO DI PO	RO	VALLE OCA - Taglio di Po	B	2	466	-	0.00.05	Seminativo	4	0,02	0,02	100
<b>BENE SCHEDA N.: 17</b>													
<b>IDROVORA DI DONADA</b>													
ID	DESCRIZIONE	PROV	COMUNE	SEZ.	FOGLIO	MAPP.	SUB	SUPERFICIE	QUALITA'	CL.	Redd.Dom.	Redd.Agr.	% Prop.
3639	IDROVORA DI DONADA	RO	DONADA - Porto Viro	B	17	392	-	0.38.50	Ente urbano	4	0	0	100
3638	IDROVORA DI DONADA	RO	DONADA - Porto Viro	B	17	393	-	0.02.50	Ente urbano	0	0	0	100
<b>BENE SCHEDA N.: 18</b>													
<b>IMPIANTO PILOTA "LA TRAVE"</b>													
ID	DESCRIZIONE	PROV	COMUNE	SEZ.	FOGLIO	MAPP.	SUB	SUPERFICIE	QUALITA'	CL.	Redd.Dom.	Redd.Agr.	% Prop.
3349	IMPIANTO PILOTA "LA TRAVE"	RO	STIENTA	B	4	319	-	0.02.31	Seminativo	2	1,93	1,25	100
3673	IMPIANTO PILOTA "LA TRAVE"	RO	STIENTA	B	4	486	-	0.00.28	Ente urbano	0	0	0	100
<b>BENE SCHEDA N.: 19</b>													
<b>CABINA ELETTRICA DELLA "VILLA RIETTI ROTA"</b>													
ID	DESCRIZIONE	PROV	COMUNE	SEZ.	FOGLIO	MAPP.	SUB	SUPERFICIE	QUALITA'	CL.	Redd.Dom.	Redd.Agr.	% Prop.

Oggetto di assegnazione alla Regione Veneto (Riforma Fondiaria/Villa Rietti Rota)

Pagina 2 di 33

Regione del Veneto-A.O. Giunta Regionale n.prot. 538261 data 30/12/2016, pagina 7 di 197



ALLEGATO A1)

3642	CABINA ELETTRICA DELLA "VILLA RIETTI ROTA"	TV	MOTTA DI LIVENZA	34	382	0.00.72	Ente urbano	1	0	0	100		
<b>CENTRO FORMAZIONE PROFESS. VILLA RIETTI ROTA</b>													
BENE SCHEDA N.: 19													
ID	DESCRIZIONE	PROV	COMUNE	SEZ.	FOGLIO	MAPP.	SUB	SUPERFICIE	QUALITA'	CL.	Redd.Dom.	Redd.Agr.	% Prop.
3321	CENTRO FORMAZIONE PROFESS. VILLA RIETTI ROTA	TV	MOTTA DI LIVENZA		34	36		1.94.08	Ente urbano		0	0	100
3325	CENTRO FORMAZIONE PROFESS. VILLA RIETTI ROTA	TV	MOTTA DI LIVENZA		34	200		0.00.43	Prato	3	0,11	0,06	100
3641	CENTRO FORMAZIONE PROFESS. VILLA RIETTI ROTA	TV	MOTTA DI LIVENZA		34	381		0.01.02	Prato	1	0,47	0,26	100
<b>AUTORIMESSA IN PORTO TOLLE</b>													
BENE SCHEDA N.: 25													
ID	DESCRIZIONE	PROV	COMUNE	SEZ.	FOGLIO	MAPP.	SUB	SUPERFICIE	QUALITA'	CL.	Redd.Dom.	Redd.Agr.	% Prop.
3457	AUTORIMESSA IN PORTO TOLLE	RO	CA' VENIER - Porto Tolle	B	3	68		0.03.40	Ente urbano		0	0	100
3458	AUTORIMESSA IN PORTO TOLLE	RO	CA' VENIER - Porto Tolle	B	3	163		0.02.30	Area rurale		0	0	100
<b>FABBRICATO RURALE IN VALLE OCA</b>													
BENE SCHEDA N.: 26													
ID	DESCRIZIONE	PROV	COMUNE	SEZ.	FOGLIO	MAPP.	SUB	SUPERFICIE	QUALITA'	CL.	Redd.Dom.	Redd.Agr.	% Prop.
2925	FABBRICATO RURALE IN VALLE OCA	RO	VALLE OCA - Taglio di Po	B	8	97		0.09.50	Corte		0	0	50
2692	FABBRICATO RURALE IN VALLE OCA	RO	VALLE OCA - Taglio di Po	B	8	181		0.00.60	Fabbricato Rurale		0	0	100
2693	FABBRICATO RURALE IN VALLE OCA	RO	VALLE OCA - Taglio di Po	B	8	182		0.01.00	Fabbricato Rurale		0	0	100
2758	FABBRICATO RURALE IN VALLE OCA	RO	VALLE OCA - Taglio di Po	B	8	191		0.08.60	Corte		0	0	50
<b>IMPIANTO PLUVIRRIGUO MEA SECONDA</b>													
BENE SCHEDA N.: 27													
ID	DESCRIZIONE	PROV	COMUNE	SEZ.	FOGLIO	MAPP.	SUB	SUPERFICIE	QUALITA'	CL.	Redd.Dom.	Redd.Agr.	% Prop.
195	IMPIANTO PLUVIRRIGUO MEA SECONDA	RO	DONADA - Porto Viro	B	24	131		0.03.07	Fabbricato da accettare all'urbano		0	0	100
<b>ACQUE DA TRASFERIRE PAR.SPEC.</b>													
BENE SCHEDA N.: 101													
ID	DESCRIZIONE	PROV	COMUNE	SEZ.	FOGLIO	MAPP.	SUB	SUPERFICIE	QUALITA'	CL.	Redd.Dom.	Redd.Agr.	% Prop.
3479	ACQUE DA TRASFERIRE PAR.SPEC.	VE	CHIOGGIA		28	26		0.22.05	Seminativo	3	12,14	13,1	100
3476	ACQUE DA TRASFERIRE PAR.SPEC.	VE	CHIOGGIA		28	50		0.00.20	Seminativo	3	0,11	0,12	100





ALLEGATO A1)													
3478	ACQUE DA TRASFERIRE PAR.SPEC.	VE	CHIOGGIA	28	52	0.07.00	Seminativo	3	3,85	4,16	100		
3480	ACQUE DA TRASFERIRE PAR.SPEC.	VE	CHIOGGIA	28	54	0.17.20	Seminativo	3	9,47	10,22	100		
3660	ACQUE DA TRASFERIRE PAR.SPEC.	VE	CHIOGGIA	28	108	0.00.05	Seminativo	3	0,03	0,03	100		
3658	ACQUE DA TRASFERIRE PAR.SPEC.	VE	CHIOGGIA	28	110	0.00.02	Seminativo	3	0,01	0,01	100		
131	ACQUE DA TRASFERIRE PAR.SPEC.	RO	DONADA - Porto Viro	17	71	0.00.40	Incolto produttivo	2	0,04	0,01	100		
132	ACQUE DA TRASFERIRE PAR.SPEC.	RO	DONADA - Porto Viro	17	72	0.06.62	Incolto produttivo	2	0,62	0,21	100		
139	ACQUE DA TRASFERIRE PAR.SPEC.	RO	DONADA - Porto Viro	17	181	0.10.55	Seminativo	4	5,69	4,09	100		
141	ACQUE DA TRASFERIRE PAR.SPEC.	RO	DONADA - Porto Viro	17	191	0.35.90	Seminativo	4	19,37	13,91	100		
143	ACQUE DA TRASFERIRE PAR.SPEC.	RO	DONADA - Porto Viro	17	193	0.14.20	Seminativo	4	7,66	5,5	100		
144	ACQUE DA TRASFERIRE PAR.SPEC.	RO	DONADA - Porto Viro	17	198	0.14.39	Seminativo	4	7,76	5,57	100		
148	ACQUE DA TRASFERIRE PAR.SPEC.	RO	DONADA - Porto Viro	17	205	0.13.40	Incolto produttivo	4	0,55	0,28	100		
151	ACQUE DA TRASFERIRE PAR.SPEC.	RO	DONADA - Porto Viro	17	207	0.01.60	Incolto produttivo	4	0,07	0,03	100		
152	ACQUE DA TRASFERIRE PAR.SPEC.	RO	DONADA - Porto Viro	17	208	0.08.00	Incolto produttivo	4	0,33	0,17	100		
154	ACQUE DA TRASFERIRE PAR.SPEC.	RO	DONADA - Porto Viro	17	211	0.26.30	Seminativo	3	19,6	11,55	100		
156	ACQUE DA TRASFERIRE PAR.SPEC.	RO	DONADA - Porto Viro	17	213	0.28.50	Seminativo	3	21,24	12,51	100		
158	ACQUE DA TRASFERIRE PAR.SPEC.	RO	DONADA - Porto Viro	17	217	0.24.82	Seminativo	3	18,49	10,9	100		
159	ACQUE DA TRASFERIRE PAR.SPEC.	RO	DONADA - Porto Viro	17	221	0.13.30	Seminativo	3	9,91	5,84	100		
160	ACQUE DA TRASFERIRE PAR.SPEC.	RO	DONADA - Porto Viro	17	224	4.84.50	Seminativo	3	361,01	212,69	100		
162	ACQUE DA TRASFERIRE PAR.SPEC.	RO	DONADA - Porto Viro	17	226	0.24.40	Seminativo	3	18,18	10,71	100		
164	ACQUE DA TRASFERIRE PAR.SPEC.	RO	DONADA - Porto Viro	17	228	0.23.50	Seminativo	3	17,51	10,32	100		
166	ACQUE DA TRASFERIRE PAR.SPEC.	RO	DONADA - Porto Viro	17	230	0.21.30	Seminativo	4	11,49	8,25	100		
169	ACQUE DA TRASFERIRE PAR.SPEC.	RO	DONADA - Porto Viro	17	233	0.01.53	Incolto produttivo	4	0,06	0,03	100		
172	ACQUE DA TRASFERIRE PAR.SPEC.	RO	DONADA - Porto Viro	17	236	0.11.80	Seminativo	4	6,37	4,57	100		
174	ACQUE DA TRASFERIRE PAR.SPEC.	RO	DONADA - Porto Viro	17	238	0.09.20	Seminativo	4	4,96	3,56	100		

Oggetto di assegnazione alla Regione Veneto (Riforma Fondiaria/Villa Rietti Rota)

Pagina 4 di 33

Regione del Veneto-A.O. Giunta Regionale n.prot. 538261 data 30/12/2016, pagina 9 di 197



55e02409



## ALLEGATO A1)

196	ACQUE DA TRASFERIRE PAR.SPEC.	RO	DONADA - Porto Viro	B	24	135	0.30.90	Seminativo	3	17,28	13,56	100
197	ACQUE DA TRASFERIRE PAR.SPEC.	RO	DONADA - Porto Viro	B	24	136	0.32.90	Seminativo	3	18,4	14,44	100
198	ACQUE DA TRASFERIRE PAR.SPEC.	RO	DONADA - Porto Viro	B	24	137	0.10.30	Seminativo	3	5,76	4,52	100
204	ACQUE DA TRASFERIRE PAR.SPEC.	RO	DONADA - Porto Viro	B	24	147	0.30.40	Seminativo	3	17	13,35	100
205	ACQUE DA TRASFERIRE PAR.SPEC.	RO	DONADA - Porto Viro	B	24	148	0.22.40	Seminativo	3	12,53	9,83	100
206	ACQUE DA TRASFERIRE PAR.SPEC.	RO	DONADA - Porto Viro	B	24	149	0.21.70	Seminativo	3	12,13	9,53	100
207	ACQUE DA TRASFERIRE PAR.SPEC.	RO	DONADA - Porto Viro	B	24	150	4.77.90	Seminativo	3	267,24	209,79	100
208	ACQUE DA TRASFERIRE PAR.SPEC.	RO	DONADA - Porto Viro	B	24	153	0.22.60	Seminativo	3	12,64	9,92	100
210	ACQUE DA TRASFERIRE PAR.SPEC.	RO	DONADA - Porto Viro	B	24	156	0.24.40	Seminativo	3	13,64	10,71	100
212	ACQUE DA TRASFERIRE PAR.SPEC.	RO	DONADA - Porto Viro	B	24	159	0.28.40	Seminativo	3	15,88	12,47	100
215	ACQUE DA TRASFERIRE PAR.SPEC.	RO	DONADA - Porto Viro	B	24	163	0.36.90	Seminativo	3	20,63	16,2	100
218	ACQUE DA TRASFERIRE PAR.SPEC.	RO	DONADA - Porto Viro	B	24	166	0.09.80	Seminativo	3	5,48	4,3	100
289	ACQUE DA TRASFERIRE PAR.SPEC.	RO	LOREO	B	39	151	0.10.30	Seminativo	2	7,13	5,85	100
290	ACQUE DA TRASFERIRE PAR.SPEC.	RO	LOREO	B	39	161	0.03.70	Seminativo	3	1,61	1,82	100
293	ACQUE DA TRASFERIRE PAR.SPEC.	RO	LOREO	B	39	174	0.18.50	Prato	3	4,73	4,78	100
305	ACQUE DA TRASFERIRE PAR.SPEC.	RO	LOREO	B	45	33	0.12.50	Seminativo	1	11,87	7,75	100
310	ACQUE DA TRASFERIRE PAR.SPEC.	RO	LOREO	B	45	61	0.03.80	Seminativo	2	2,63	2,16	100
313	ACQUE DA TRASFERIRE PAR.SPEC.	RO	LOREO	B	45	71	0.14.70	Seminativo	2	13,6	8,35	100
314	ACQUE DA TRASFERIRE PAR.SPEC.	RO	LOREO	B	45	72	0.03.20	Seminativo	2	2,96	1,82	100
322	ACQUE DA TRASFERIRE PAR.SPEC.	RO	LOREO	B	47	55	0.02.00	Seminativo	2	1,85	1,14	100
1004	ACQUE DA TRASFERIRE PAR.SPEC.	RO	ROSOLINA	B	25	54	0.92.69	Seminativo	3	61,92	38,3	100
1007	ACQUE DA TRASFERIRE PAR.SPEC.	RO	ROSOLINA	B	25	88	0.45.75	Stagno pesca	0	0	0	100
1010	ACQUE DA TRASFERIRE PAR.SPEC.	RO	ROSOLINA	B	25	92	0.00.60	Stagno pesca	0	0	0	100
1018	ACQUE DA TRASFERIRE PAR.SPEC.	RO	ROSOLINA	B	26	33	0.33.60	Seminativo	4	16,4	12,15	100

Oggetto di assegnazione alla Regione Veneto (Riforma Fondiaria/Villa Rietti Rota)

Pagina 5 di 33

Regione del Veneto-A.O. Giunta Regionale n.prot. 538261 data 30/12/2016, pagina 10 di 197



55e02409



## ALLEGATO A1)

ID	DESCRIZIONE	PROV	COMUNE	SEZ.	FOGLIO	MAPP.	SUB	SUPERFICIE	QUALITA'	CL.	Redd.Dom.	Redd.Agr.	% Prop.
1020	ACQUE DA TRASFERIRE PAR.SPEC.	RO	ROSOLINA		26	54		1.13.83	Seminativo	3	76,04	47,03	100
1027	ACQUE DA TRASFERIRE PAR.SPEC.	RO	ROSOLINA		26	97		0.47.50	Seminativo	3	31,73	19,63	100
1028	ACQUE DA TRASFERIRE PAR.SPEC.	RO	ROSOLINA		26	104		1.19.40	Seminativo	4	58,29	43,17	100
1029	ACQUE DA TRASFERIRE PAR.SPEC.	RO	ROSOLINA		26	114		4.80.20	Seminativo	4	234,42	173,6	100
3628	ACQUE DA TRASFERIRE PAR.SPEC.	RO	ROSOLINA		26	205		1.13.83	Seminativo	4	55,57	41,15	100
3630	ACQUE DA TRASFERIRE PAR.SPEC.	RO	ROSOLINA		26	207		0.12.95	Seminativo	4	6,32	4,68	100
1064	ACQUE DA TRASFERIRE PAR.SPEC.	RO	TAGLIO DI PO	A	33	29		0.04.47	Seminativo	3	2,39	1,85	100
1068	ACQUE DA TRASFERIRE PAR.SPEC.	RO	TAGLIO DI PO	A	33	62		0.02.60	Seminativo	4	0,85	0,94	100
3647	ACQUE DA TRASFERIRE PAR.SPEC.	RO	TAGLIO DI PO	A	33	106		0.06.15	Seminativo	4	2,02	2,22	100
1152	ACQUE DA TRASFERIRE PAR.SPEC.	RO	VALLE OCA - Taglio di Po	B	3	73		0.53.67	Seminativo	2	45,51	24,95	100
1174	ACQUE DA TRASFERIRE PAR.SPEC.	RO	VALLE OCA - Taglio di Po	B	7	46		0.21.95	Incolto produttivo	2	1,73	0,57	75
1191	ACQUE DA TRASFERIRE PAR.SPEC.	RO	VALLE OCA - Taglio di Po	B	8	201		0.85.70	Seminativo	2	62,08	39,83	41,67
2965	ACQUE DA TRASFERIRE PAR.SPEC.	RO	VALLE OCA - Taglio di Po	B	8	439		0.24.22	Incolto produttivo	2	1,91	0,63	33
<b>STRADE DA TRASFERIRE PAR.SPEC.</b>													
BENE SCHEDE N.: 102													
3144	STRADE DA TRASFERIRE PAR.SPEC.	RO	ARIANO POLESINE	A	16	736		0.00.34	Seminativo	4	0,12	0,12	100
3159	STRADE DA TRASFERIRE PAR.SPEC.	RO	ARIANO POLESINE	A	16	751		0.04.42	Seminativo	4	1,56	1,6	100
3161	STRADE DA TRASFERIRE PAR.SPEC.	RO	ARIANO POLESINE	A	16	753		0.04.89	Seminativo	4	1,73	1,77	100
3165	STRADE DA TRASFERIRE PAR.SPEC.	RO	ARIANO POLESINE	A	16	757		0.04.64	Seminativo	4	1,64	1,68	100
3168	STRADE DA TRASFERIRE PAR.SPEC.	RO	ARIANO POLESINE	A	16	760		0.04.62	Seminativo	4	1,63	1,67	100
3170	STRADE DA TRASFERIRE PAR.SPEC.	RO	ARIANO POLESINE	A	16	762		0.04.77	Seminativo	4	1,69	1,72	100
3172	STRADE DA TRASFERIRE PAR.SPEC.	RO	ARIANO POLESINE	A	16	764		0.05.61	Seminativo	4	1,98	2,03	100
3174	STRADE DA TRASFERIRE PAR.SPEC.	RO	ARIANO POLESINE	A	16	766		0.05.84	Seminativo	4	2,07	2,11	100
3178	STRADE DA TRASFERIRE PAR.SPEC.	RO	ARIANO POLESINE	A	16	770		0.04.49	Seminativo	4	1,59	1,62	100

Oggetto di assegnazione alla Regione Veneto (Riforma Fondiaria/Villa Rietti Rota)

Pagina 6 di 33

Regione del Veneto-A.O. Giunta Regionale n.prot. 538261 data 30/12/2016, pagina 11 di 197



55e02409



## ALLEGATO AI)

3180	STRADE DA TRASFERIRE PAR.SPEC.	RO	ARIANO POLESINE	A	16	772	0.04.38	Seminativo	4	1,55	1,58	100
3182	STRADE DA TRASFERIRE PAR.SPEC.	RO	ARIANO POLESINE	A	16	774	0.04.67	Seminativo	4	1,65	1,69	100
3184	STRADE DA TRASFERIRE PAR.SPEC.	RO	ARIANO POLESINE	A	16	776	0.04.57	Seminativo	4	1,62	1,65	100
3186	STRADE DA TRASFERIRE PAR.SPEC.	RO	ARIANO POLESINE	A	16	778	0.04.69	Seminativo	4	1,66	1,7	100
3187	STRADE DA TRASFERIRE PAR.SPEC.	RO	ARIANO POLESINE	A	16	779	0.00.13	Seminativo	4	0,05	0,05	100
3192	STRADE DA TRASFERIRE PAR.SPEC.	RO	ARIANO POLESINE	A	16	783	0.06.55	Seminativo	4	2,32	2,37	100
3194	STRADE DA TRASFERIRE PAR.SPEC.	RO	ARIANO POLESINE	A	16	785	0.00.18	Seminativo	4	0,06	0,07	100
3198	STRADE DA TRASFERIRE PAR.SPEC.	RO	ARIANO POLESINE	A	16	788	0.02.88	Seminativo	4	1,02	1,04	100
3202	STRADE DA TRASFERIRE PAR.SPEC.	RO	ARIANO POLESINE	A	16	792	0.03.28	Seminativo	4	1,16	1,19	100
3205	STRADE DA TRASFERIRE PAR.SPEC.	RO	ARIANO POLESINE	A	16	795	0.04.45	Seminativo	4	1,57	1,61	100
3207	STRADE DA TRASFERIRE PAR.SPEC.	RO	ARIANO POLESINE	A	16	797	0.04.44	Seminativo	4	1,57	1,61	100
3209	STRADE DA TRASFERIRE PAR.SPEC.	RO	ARIANO POLESINE	A	16	799	0.04.77	Seminativo	4	1,69	1,72	100
60	STRADE DA TRASFERIRE PAR.SPEC.	RO	ARIANO POLESINE	A	36	69	0.30.79	Seminativo	4	10,89	11,13	100
2659	STRADE DA TRASFERIRE PAR.SPEC.	VE	CHIOGGIA		18	220	0.07.10	Seminativo	2	5,68	4,22	100
2664	STRADE DA TRASFERIRE PAR.SPEC.	VE	CHIOGGIA		28	31	0.20.25	Seminativo arborato	1	14,87	12,03	100
2462	STRADE DA TRASFERIRE PAR.SPEC.	RO	CA' VENIER - Porto Tolle	B	6	40	3.20.80	Seminativo	2	209,05	157,4	100
883	STRADE DA TRASFERIRE PAR.SPEC.	RO	CA' VENIER - Porto Tolle	B	6	108	0.03.84	Seminativo	3	1,91	1,69	100
2463	STRADE DA TRASFERIRE PAR.SPEC.	RO	CA' VENIER - Porto Tolle	B	6	135	0.32.50	Seminativo	2	21,18	15,95	100
3250	STRADE DA TRASFERIRE PAR.SPEC.	RO	CA' VENIER - Porto Tolle	B	7	94	0.79.80	Pascolo	2	10,25	4,95	100
899	STRADE DA TRASFERIRE PAR.SPEC.	RO	CA' VENIER - Porto Tolle	B	7	102	0.66.10	Pascolo	2	8,49	4,1	100
2479	STRADE DA TRASFERIRE PAR.SPEC.	RO	CA' VENIER - Porto Tolle	B	7	114	0.58.60	Seminativo	2	49,69	28,75	100
903	STRADE DA TRASFERIRE PAR.SPEC.	RO	CA' VENIER - Porto Tolle	B	7	137	0.38.65	Seminativo	3	26,81	16,97	100
2477	STRADE DA TRASFERIRE PAR.SPEC.	RO	CA' VENIER - Porto Tolle	B	7	141	0.46.35	Seminativo	3	32,15	20,35	100
921	STRADE DA TRASFERIRE PAR.SPEC.	RO	CA' VENIER - Porto Tolle	B	7	263	0.11.50	Seminativo	3	7,98	5,05	100

Oggetto di assegnazione alla Regione Veneto (Riforma Fondiaria/Villa Rietti Rota)

Pagina 7 di 33

Regione del Veneto-A.O. Giunta Regionale n.prot. 538261 data 30/12/2016, pagina 12 di 197



55e02409



## ALLEGATO A1)

937	STRADE DA TRASFERIRE PAR.SPEC.	RO	CA' VENIER - Porto Tolle	B	8	25	0.33.90	Pascolo	1	6,1	2,63	100
3459	STRADE DA TRASFERIRE PAR.SPEC.	RO	CA' VENIER - Porto Tolle	B	8	57	0.50.27	Seminativo	4	24,54	19,47	100
3461	STRADE DA TRASFERIRE PAR.SPEC.	RO	CA' VENIER - Porto Tolle	B	8	65	0.52.85	Seminativo	4	15,43	20,47	100
2555	STRADE DA TRASFERIRE PAR.SPEC.	RO	CA' VENIER - Porto Tolle	B	8	113	0.38.02	Seminativo	3	26,38	16,69	100
943	STRADE DA TRASFERIRE PAR.SPEC.	RO	CA' VENIER - Porto Tolle	B	8	146	0.54.65	Seminativo	4	15,95	21,17	100
2503	STRADE DA TRASFERIRE PAR.SPEC.	RO	CA' VENIER - Porto Tolle	B	8	248	0.14.60	Seminativo	3	10,13	6,41	100
2504	STRADE DA TRASFERIRE PAR.SPEC.	RO	CA' VENIER - Porto Tolle	B	8	249	0.10.80	Seminativo	3	7,49	4,74	100
2559	STRADE DA TRASFERIRE PAR.SPEC.	RO	CA' VENIER - Porto Tolle	B	8	250	0.82.91	Seminativo	3	57,52	36,4	100
3460	STRADE DA TRASFERIRE PAR.SPEC.	RO	CA' VENIER - Porto Tolle	B	8	253	0.30.10	Seminativo	4	14,69	11,66	100
3462	STRADE DA TRASFERIRE PAR.SPEC.	RO	CA' VENIER - Porto Tolle	B	8	254	0.26.10	Seminativo	4	7,62	10,11	100
2557	STRADE DA TRASFERIRE PAR.SPEC.	RO	CA' VENIER - Porto Tolle	B	8	269	0.29.24	Seminativo	3	20,28	12,84	100
3463	STRADE DA TRASFERIRE PAR.SPEC.	RO	CA' VENIER - Porto Tolle	B	12	80	0.07.91	Seminativo	3	3,94	3,47	100
965	STRADE DA TRASFERIRE PAR.SPEC.	RO	CA' VENIER - Porto Tolle	B	12	107	0.03.75	Incolto produttivo	2	0,35	0,12	100
969	STRADE DA TRASFERIRE PAR.SPEC.	RO	CA' VENIER - Porto Tolle	B	12	160	0.23.05	Seminativo	3	11,47	10,12	100
2522	STRADE DA TRASFERIRE PAR.SPEC.	RO	CA' VENIER - Porto Tolle	B	12	174	1.15.10	Seminativo	2	75	56,47	100
3468	STRADE DA TRASFERIRE PAR.SPEC.	RO	CA' VENIER - Porto Tolle	B	12	176	0.24.26	Seminativo	2	15,81	11,9	100
975	STRADE DA TRASFERIRE PAR.SPEC.	RO	CA' VENIER - Porto Tolle	B	12	262	0.03.10	Incolto produttivo	4	0,48	0,06	100
3520	STRADE DA TRASFERIRE PAR.SPEC.	RO	CA' VENIER - Porto Tolle	B	12	306	0.16.20	Seminativo	3	8,06	7,11	100
2523	STRADE DA TRASFERIRE PAR.SPEC.	RO	CA' VENIER - Porto Tolle	B	12	331	0.57.17	Seminativo	2	37,25	28,05	100
980	STRADE DA TRASFERIRE PAR.SPEC.	RO	CA' VENIER - Porto Tolle	B	12	384	0.00.63	Area rurale	0	0	0	100
982	STRADE DA TRASFERIRE PAR.SPEC.	RO	CA' VENIER - Porto Tolle	B	12	390	0.00.94	Seminativo	3	0,47	0,41	100
3040	STRADE DA TRASFERIRE PAR.SPEC.	RO	CA' VENIER - Porto Tolle	B	12	500	1.64.30	Seminativo	2	107,06	80,61	100
3464	STRADE DA TRASFERIRE PAR.SPEC.	RO	CA' VENIER - Porto Tolle	B	12	587	0.02.70	Seminativo	3	1,34	1,19	100
3465	STRADE DA TRASFERIRE PAR.SPEC.	RO	CA' VENIER - Porto Tolle	B	12	588	0.01.99	Seminativo	3	0,99	0,87	100

Oggetto di assegnazione alla Regione Veneto (Riforma Fondiaria/Villa Rietti Rota)

Pagina 8 di 33

Regione del Veneto-A.O. Giunta Regionale n.prot. 538261 data 30/12/2016, pagina 13 di 197



55e02409



## ALLEGATO AI)

145	STRADE DA TRASFERIRE PAR.SPEC.	RO	DONADA - Porto Viro	B	17	202	3.48.20	Seminativo	4	187,88	134,87	100
149	STRADE DA TRASFERIRE PAR.SPEC.	RO	DONADA - Porto Viro	B	17	206	0.26.10	Incolto produttivo	4	1,07	0,54	100
167	STRADE DA TRASFERIRE PAR.SPEC.	RO	DONADA - Porto Viro	B	17	231	1.57.60	Seminativo	4	85,04	61,05	100
175	STRADE DA TRASFERIRE PAR.SPEC.	RO	DONADA - Porto Viro	B	17	239	0.30.50	Seminativo	4	16,46	11,81	100
186	STRADE DA TRASFERIRE PAR.SPEC.	RO	DONADA - Porto Viro	B	24	15	2.12.95	Seminativo	3	158,67	93,48	100
188	STRADE DA TRASFERIRE PAR.SPEC.	RO	DONADA - Porto Viro	B	24	62	1.97.88	Seminativo	3	147,44	86,87	100
3483	STRADE DA TRASFERIRE PAR.SPEC.	RO	DONADA - Porto Viro	B	24	141	2.26.10	Seminativo	3	126,43	99,26	100
333	STRADE DA TRASFERIRE PAR.SPEC.	RO	DONADA - Porto Viro	B	24	211	0.01.30	Prato	2	0,69	0,47	100
342	STRADE DA TRASFERIRE PAR.SPEC.	RO	DONADA - Porto Viro	B	24	219	0.01.10	Prato	2	0,59	0,4	100
3484	STRADE DA TRASFERIRE PAR.SPEC.	RO	DONADA - Porto Viro	B	24	235	2.65.60	Seminativo	3	148,52	116,6	100
233	STRADE DA TRASFERIRE PAR.SPEC.	RO	FORNACI - Porto Viro	B	1	66	0.30.65	Incolto produttivo	2	2,86	0,95	100
280	STRADE DA TRASFERIRE PAR.SPEC.	RO	LOREO	B	39	103	1.66.09	Prato	3	42,48	42,89	100
285	STRADE DA TRASFERIRE PAR.SPEC.	RO	LOREO	B	39	132	0.12.70	Prato	3	6,2	3,28	100
303	STRADE DA TRASFERIRE PAR.SPEC.	RO	LOREO	B	45	6	1.85.47	Prato	3	47,44	47,89	100
315	STRADE DA TRASFERIRE PAR.SPEC.	RO	LOREO	B	46	1	0.20.95	Prato	3	5,36	5,41	100
318	STRADE DA TRASFERIRE PAR.SPEC.	RO	LOREO	B	46	26	0.54.28	Prato	3	13,88	14,02	100
409	STRADE DA TRASFERIRE PAR.SPEC.	RO	PORTO TOLLE	A	21	62	0.49.15	Seminativo	3	28,27	21,58	100
383	STRADE DA TRASFERIRE PAR.SPEC.	RO	PORTO TOLLE	A	31	106	0.97.60	Seminativo	3	67,71	42,85	100
384	STRADE DA TRASFERIRE PAR.SPEC.	RO	PORTO TOLLE	A	31	116	0.14.06	Seminativo	3	9,75	6,17	100
385	STRADE DA TRASFERIRE PAR.SPEC.	RO	PORTO TOLLE	A	31	155	0.27.05	Seminativo	3	18,77	11,87	100
430	STRADE DA TRASFERIRE PAR.SPEC.	RO	PORTO TOLLE	A	32	162	0.24.00	Seminativo	2	20,35	11,78	100
433	STRADE DA TRASFERIRE PAR.SPEC.	RO	PORTO TOLLE	A	32	228	0.06.60	Seminativo	2	5,6	3,24	100
1287	STRADE DA TRASFERIRE PAR.SPEC.	RO	PORTO TOLLE	A	32	358	0.00.55	Seminativo	2	0,47	0,27	100
436	STRADE DA TRASFERIRE PAR.SPEC.	RO	PORTO TOLLE	A	33	51	0.04.25	Seminativo	2	2,97	2,09	100

Oggetto di assegnazione alla Regione Veneto (Riforma Fondiaria/Villa Rietti Rota)

Pagina 9 di 33

Regione del Veneto-A.O. Giunta Regionale n.prot. 538261 data 30/12/2016, pagina 14 di 197



55e02409



## ALLEGATO A1)

437	STRADE DA TRASFERIRE PAR.SPEC.	RO	PORTO TOLLE	A	33	85	0.01.10	Seminativo	2	0,93	0,54	100
2253	STRADE DA TRASFERIRE PAR.SPEC.	RO	PORTO TOLLE	A	34	241	1.06.70	Seminativo	3	61,37	46,84	100
466	STRADE DA TRASFERIRE PAR.SPEC.	RO	PORTO TOLLE	A	34	276	0.55.50	Seminativo	2	39,02	27,23	100
2245	STRADE DA TRASFERIRE PAR.SPEC.	RO	PORTO TOLLE	A	34	333	0.03.50	Seminativo	2	2,46	1,72	100
2892	STRADE DA TRASFERIRE PAR.SPEC.	RO	PORTO TOLLE	A	34	336	0.06.30	Seminativo	2	4,43	3,09	100
2886	STRADE DA TRASFERIRE PAR.SPEC.	RO	PORTO TOLLE	A	34	338	0.02.40	Seminativo	2	1,69	1,18	100
3521	STRADE DA TRASFERIRE PAR.SPEC.	RO	PORTO TOLLE	A	34	344	0.01.50	Area rurale		0	0	100
2255	STRADE DA TRASFERIRE PAR.SPEC.	RO	PORTO TOLLE	A	34	372	0.04.19	Seminativo	3	2,41	1,84	100
2227	STRADE DA TRASFERIRE PAR.SPEC.	RO	PORTO TOLLE	A	34	523	0.03.10	Seminativo	2	2,18	1,52	100
2885	STRADE DA TRASFERIRE PAR.SPEC.	RO	PORTO TOLLE	A	34	595	1.03.30	Seminativo	3	59,42	45,35	100
3043	STRADE DA TRASFERIRE PAR.SPEC.	RO	PORTO TOLLE	A	34	608	0.00.40	Seminativo	3	0,23	0,18	100
3045	STRADE DA TRASFERIRE PAR.SPEC.	RO	PORTO TOLLE	A	34	610	0.06.45	Seminativo	3	3,71	2,83	100
2303	STRADE DA TRASFERIRE PAR.SPEC.	RO	PORTO TOLLE	A	37	38	0.02.50	Incolto produttivo	2	0,23	0,08	100
491	STRADE DA TRASFERIRE PAR.SPEC.	RO	PORTO TOLLE	A	37	39	0.01.20	Seminativo	2	1,02	0,59	100
496	STRADE DA TRASFERIRE PAR.SPEC.	RO	PORTO TOLLE	A	37	84	0.14.58	Seminativo	4	7,12	5,65	100
497	STRADE DA TRASFERIRE PAR.SPEC.	RO	PORTO TOLLE	A	37	87	0.75.13	Seminativo	4	36,68	29,1	100
498	STRADE DA TRASFERIRE PAR.SPEC.	RO	PORTO TOLLE	A	37	99	0.29.52	Seminativo	4	14,41	11,43	100
499	STRADE DA TRASFERIRE PAR.SPEC.	RO	PORTO TOLLE	A	37	105	0.20.15	Seminativo	3	13,98	8,85	100
500	STRADE DA TRASFERIRE PAR.SPEC.	RO	PORTO TOLLE	A	37	115	0.41.40	Seminativo	3	28,72	18,17	100
502	STRADE DA TRASFERIRE PAR.SPEC.	RO	PORTO TOLLE	A	37	126	0.10.82	Seminativo	4	5,28	4,19	100
503	STRADE DA TRASFERIRE PAR.SPEC.	RO	PORTO TOLLE	A	37	136	0.20.85	Seminativo	4	10,18	8,08	100
2297	STRADE DA TRASFERIRE PAR.SPEC.	RO	PORTO TOLLE	A	37	192	0.07.50	Incolto produttivo	3	0,46	0,19	100
2271	STRADE DA TRASFERIRE PAR.SPEC.	RO	PORTO TOLLE	A	37	210	0.03.60	Seminativo	4	1,76	1,39	100
2300	STRADE DA TRASFERIRE PAR.SPEC.	RO	PORTO TOLLE	A	37	213	0.00.19	Incolto produttivo	4	0,01	0,01	100

Oggetto di assegnazione alla Regione Veneto (Riforma Fondiaria/Villa Rietti Rota)

Pagina 10 di 33

Regione del Veneto-A.O. Giunta Regionale n.prot. 538261 data 30/12/2016, pagina 15 di 197



55e02409



## ALLEGATO A1)

507	STRADE DA TRASFERIRE PAR.SPEC.	RO	PORTO TOLLE	A	38	32	0.60.42	Seminativo	3	41,92	26,52	100
509	STRADE DA TRASFERIRE PAR.SPEC.	RO	PORTO TOLLE	A	38	63	0.74.27	Prato	3	43,89	23,01	100
514	STRADE DA TRASFERIRE PAR.SPEC.	RO	PORTO TOLLE	A	38	91	0.21.02	Seminativo	2	17,82	10,31	100
516	STRADE DA TRASFERIRE PAR.SPEC.	RO	PORTO TOLLE	A	38	116	1.74.85	Seminativo	2	148,25	85,79	100
517	STRADE DA TRASFERIRE PAR.SPEC.	RO	PORTO TOLLE	A	38	136	0.21.44	Seminativo	2	18,18	10,52	100
2305	STRADE DA TRASFERIRE PAR.SPEC.	RO	PORTO TOLLE	A	38	237	0.05.30	Seminativo	4	2,59	2,05	100
2308	STRADE DA TRASFERIRE PAR.SPEC.	RO	PORTO TOLLE	A	38	241	0.05.80	Incolto produttivo	3	0,36	0,15	100
2310	STRADE DA TRASFERIRE PAR.SPEC.	RO	PORTO TOLLE	A	38	243	0.12.23	Incolto produttivo	3	0,75	0,32	100
530	STRADE DA TRASFERIRE PAR.SPEC.	RO	PORTO TOLLE	A	39	96	0.71.25	Seminativo	3	40,73	31,28	100
532	STRADE DA TRASFERIRE PAR.SPEC.	RO	PORTO TOLLE	A	39	105	0.78.30	Seminativo	3	44,77	34,37	100
2357	STRADE DA TRASFERIRE PAR.SPEC.	RO	PORTO TOLLE	A	39	153	0.39.60	Seminativo	3	22,64	17,38	100
2347	STRADE DA TRASFERIRE PAR.SPEC.	RO	PORTO TOLLE	A	39	158	0.51.30	Seminativo	3	29,33	22,52	100
2332	STRADE DA TRASFERIRE PAR.SPEC.	RO	PORTO TOLLE	A	39	173	0.57.80	Seminativo	3	33,05	25,37	100
3037	STRADE DA TRASFERIRE PAR.SPEC.	RO	PORTO TOLLE	A	41	202	0.67.55	Seminativo	3	38,86	29,65	100
2364	STRADE DA TRASFERIRE PAR.SPEC.	RO	PORTO TOLLE	A	41	216	0.07.70	Incolto produttivo	4	0,32	0,16	100
2412	STRADE DA TRASFERIRE PAR.SPEC.	RO	PORTO TOLLE	A	41	224	0.02.30	Incolto produttivo	4	0,1	0,05	100
635	STRADE DA TRASFERIRE PAR.SPEC.	RO	PORTO TOLLE	A	41	292	0.13.68	Seminativo	3	7,87	6,01	100
3038	STRADE DA TRASFERIRE PAR.SPEC.	RO	PORTO TOLLE	A	41	309	0.10.00	Seminativo	3	5,75	4,39	100
649	STRADE DA TRASFERIRE PAR.SPEC.	RO	PORTO TOLLE	A	42	61	0.24.20	Seminativo	2	17,01	11,87	100
684	STRADE DA TRASFERIRE PAR.SPEC.	RO	PORTO TOLLE	A	42	212	0.01.50	Seminativo	3	0,86	0,66	100
3048	STRADE DA TRASFERIRE PAR.SPEC.	RO	PORTO TOLLE	A	42	287	0.09.77	Seminativo	2	6,87	4,79	100
2443	STRADE DA TRASFERIRE PAR.SPEC.	RO	PORTO TOLLE	A	45	226	0.25.66	Incolto produttivo	2	2,37	0,8	100
2170	STRADE DA TRASFERIRE PAR.SPEC.	RO	PORTO TOLLE	A	46	177	0.05.25	Incolto produttivo	3	0,32	0,14	100
2171	STRADE DA TRASFERIRE PAR.SPEC.	RO	PORTO TOLLE	A	46	179	3.76.51	Seminativo	4	183,8	145,84	100

Oggetto di assegnazione alla Regione Veneto (Riforma Fondiaria/Villa Rietti Rota)

Pagina 11 di 33

Regione del Veneto-A.O. Giunta Regionale n.prot. 538261 data 30/12/2016, pagina 16 di 197



55e02409





ALLEGATO AI)												
2169	STRADE DA TRASFERIRE PAR.SPEC.	RO	PORTO TOLLE	A	47	174	0.34.78	Seminativo	4	17,06	13,47	100
1594	STRADE DA TRASFERIRE PAR.SPEC.	RO	PORTO TOLLE	A	48	24	0.00.10	Incolto produttivo	3	0,01	0	100
1506	STRADE DA TRASFERIRE PAR.SPEC.	RO	PORTO TOLLE	A	48	31	0.08.60	Incolto produttivo	2	0,8	0,27	100
1531	STRADE DA TRASFERIRE PAR.SPEC.	RO	PORTO TOLLE	A	48	33	0.00.51	Seminativo	4	0,25	0,2	100
1602	STRADE DA TRASFERIRE PAR.SPEC.	RO	PORTO TOLLE	A	48	37	0.03.11	Incolto produttivo	2	0,29	0,1	100
1525	STRADE DA TRASFERIRE PAR.SPEC.	RO	PORTO TOLLE	A	48	68	0.04.22	Incolto produttivo	2	0,39	0,13	100
1538	STRADE DA TRASFERIRE PAR.SPEC.	RO	PORTO TOLLE	A	48	77	1.21.00	Seminativo	4	59,07	46,87	100
1583	STRADE DA TRASFERIRE PAR.SPEC.	RO	PORTO TOLLE	A	48	121	0.01.40	Prato	3	0,83	0,43	100
2154	STRADE DA TRASFERIRE PAR.SPEC.	RO	PORTO TOLLE	A	48	157	1.43.85	Seminativo	4	70,22	55,72	100
2172	STRADE DA TRASFERIRE PAR.SPEC.	RO	PORTO TOLLE	A	49	199	0.00.70	Prato	3	0,41	0,22	100
2173	STRADE DA TRASFERIRE PAR.SPEC.	RO	PORTO TOLLE	A	49	201	1.08.67	Seminativo	4	53,05	42,09	100
2174	STRADE DA TRASFERIRE PAR.SPEC.	RO	PORTO TOLLE	A	49	203	0.06.95	Incolto produttivo	3	0,43	0,18	100
1734	STRADE DA TRASFERIRE PAR.SPEC.	RO	PORTO TOLLE	A	50	84	2.40.60	Stagno pesca		0	0	100
1787	STRADE DA TRASFERIRE PAR.SPEC.	RO	PORTO TOLLE	A	50	138	0.03.60	Incolto produttivo	2	0,33	0,11	100
1799	STRADE DA TRASFERIRE PAR.SPEC.	RO	PORTO TOLLE	A	50	149	0.02.00	Prato	3	1,18	0,62	100
1842	STRADE DA TRASFERIRE PAR.SPEC.	RO	PORTO TOLLE	A	50	188	1.04.70	Incolto produttivo	4	4,3	2,16	100
1854	STRADE DA TRASFERIRE PAR.SPEC.	RO	PORTO TOLLE	A	50	195	0.00.10	incolto sterile		0	0	100
3039	STRADE DA TRASFERIRE PAR.SPEC.	RO	PORTO TOLLE	A	50	214	0.03.15	Seminativo	4	1,54	1,22	100
2155	STRADE DA TRASFERIRE PAR.SPEC.	RO	PORTO TOLLE	A	50	216	0.69.08	Stagno pesca		0	0	100
3396	STRADE DA TRASFERIRE PAR.SPEC.	RO	PORTO TOLLE	A	50	233	0.67.97	Stagno pesca		0	0	100
3397	STRADE DA TRASFERIRE PAR.SPEC.	RO	PORTO TOLLE	A	50	234	0.00.70	Stagno pesca		0	0	100
3398	STRADE DA TRASFERIRE PAR.SPEC.	RO	PORTO TOLLE	A	50	235	0.15.65	Stagno pesca		0	0	100
1928	STRADE DA TRASFERIRE PAR.SPEC.	RO	PORTO TOLLE	A	51	120	0.14.30	Incolto produttivo	3	0,88	0,37	100
2156	STRADE DA TRASFERIRE PAR.SPEC.	RO	PORTO TOLLE	A	51	152	2.86.17	Seminativo	4	139,7	110,85	100

Oggetto di assegnazione alla Regione Veneto (Riforma Fondiaria/Villa Rietti Rota)

Pagina 12 di 33

Regione del Veneto-A.O. Giunta Regionale n.prot. 538261 data 30/12/2016, pagina 17 di 197



55e02409



## ALLEGATO A1)

2157	STRADE DA TRASFERIRE PAR.SPEC.	RO	PORTO TOLLE	A	51	154	5.97.10	Seminativo	4	291,49	231,28	100
1991	STRADE DA TRASFERIRE PAR.SPEC.	RO	PORTO TOLLE	A	52	174	0.00.80	Seminativo	4	0,39	0,31	100
3606	STRADE DA TRASFERIRE PAR.SPEC.	RO	PORTO TOLLE	A	52	311	0.02.87	Incolto produttivo	2	0,27	0,09	100
3608	STRADE DA TRASFERIRE PAR.SPEC.	RO	PORTO TOLLE	A	52	313	0.78.60	Seminativo	4	38,37	30,45	100
3610	STRADE DA TRASFERIRE PAR.SPEC.	RO	PORTO TOLLE	A	52	315	2.96.79	Seminativo	4	144,89	114,96	100
3612	STRADE DA TRASFERIRE PAR.SPEC.	RO	PORTO TOLLE	A	53	159	0.05.68	Incolto produttivo	4	0,23	0,12	100
754	STRADE DA TRASFERIRE PAR.SPEC.	RO	PORTO TOLLE	A	54	583	0.00.15	Seminativo	2	0,1	0,07	100
2051	STRADE DA TRASFERIRE PAR.SPEC.	RO	PORTO TOLLE	A	55	48	0.03.00	Incolto produttivo	4	0,12	0,06	100
2065	STRADE DA TRASFERIRE PAR.SPEC.	RO	PORTO TOLLE	A	55	62	0.30.35	Incolto produttivo	4	1,25	0,63	100
2075	STRADE DA TRASFERIRE PAR.SPEC.	RO	PORTO TOLLE	A	55	71	0.69.70	Incolto produttivo	4	2,88	1,44	100
3052	STRADE DA TRASFERIRE PAR.SPEC.	RO	PORTO TOLLE	A	56	81	0.41.06	Seminativo	3	23,47	18,02	100
3448	STRADE DA TRASFERIRE PAR.SPEC.	RO	PORTO TOLLE	A	56	90	0.06.56	Seminativo	3	3,75	2,88	100
778	STRADE DA TRASFERIRE PAR.SPEC.	RO	PORTO TOLLE	A	56	134	1.59.75	Seminativo	2	135,45	78,38	100
779	STRADE DA TRASFERIRE PAR.SPEC.	RO	PORTO TOLLE	A	56	153	0.12.40	Seminativo	4	4,99	4,8	100
784	STRADE DA TRASFERIRE PAR.SPEC.	RO	PORTO TOLLE	A	56	196	0.10.90	Seminativo	3	6,23	4,78	100
786	STRADE DA TRASFERIRE PAR.SPEC.	RO	PORTO TOLLE	A	56	213	0.22.25	Seminativo	2	18,87	10,92	100
806	STRADE DA TRASFERIRE PAR.SPEC.	RO	PORTO TOLLE	A	56	302	0.13.05	Incolto produttivo	4	0,44	0,27	100
3051	STRADE DA TRASFERIRE PAR.SPEC.	RO	PORTO TOLLE	A	56	318	0.28.29	Seminativo	3	16,17	12,42	100
3449	STRADE DA TRASFERIRE PAR.SPEC.	RO	PORTO TOLLE	A	56	342	0.00.62	Seminativo	3	0,35	0,27	100
3450	STRADE DA TRASFERIRE PAR.SPEC.	RO	PORTO TOLLE	A	56	355	0.00.58	Seminativo	3	0,33	0,25	100
2483	STRADE DA TRASFERIRE PAR.SPEC.	RO	PORTO TOLLE	A	56	363	0.00.50	incolto sterile		0	0	100
2165	STRADE DA TRASFERIRE PAR.SPEC.	RO	PORTO TOLLE	A	56	369	0.00.40	Seminativo	3	0,28	0,18	100
808	STRADE DA TRASFERIRE PAR.SPEC.	RO	PORTO TOLLE	A	57	2	0.03.40	Bosco misto	2	0,43	0,14	100
810	STRADE DA TRASFERIRE PAR.SPEC.	RO	PORTO TOLLE	A	57	187	0.14.03	Seminativo	4	5,64	5,43	100

Oggetto di assegnazione alla Regione Veneto (Riforma Fondiaria/Villa Rietti Rota)

Pagina 13 di 33

Regione del Veneto-A.O. Giunta Regionale n.prot. 538261 data 30/12/2016, pagina 18 di 197



55e02409



## ALLEGATO A1)

2184	STRADE DA TRASFERIRE PAR.SPEC.	RO	PORTO TOLLE	A	57	232	0.12.19	Incolto produttivo	3	0,62	0,31	100
822	STRADE DA TRASFERIRE PAR.SPEC.	RO	PORTO TOLLE	A	57	274	0.01.75	Seminativo	3	1	0,77	100
2187	STRADE DA TRASFERIRE PAR.SPEC.	RO	PORTO TOLLE	A	57	304	0.00.87	Incolto produttivo	3	0,04	0,02	100
830	STRADE DA TRASFERIRE PAR.SPEC.	RO	PORTO TOLLE	A	62	60	0.01.12	Incolto produttivo	2	0,1	0,03	100
832	STRADE DA TRASFERIRE PAR.SPEC.	RO	PORTO TOLLE	A	62	100	0.39.50	Incolto produttivo	2	3,65	1,22	100
834	STRADE DA TRASFERIRE PAR.SPEC.	RO	PORTO TOLLE	A	64	12	0.96.40	incolto sterile	0	0	0	100
1005	STRADE DA TRASFERIRE PAR.SPEC.	RO	ROSOLINA	A	25	86	0.23.30	Incolto produttivo	5	0,6	0,24	100
1009	STRADE DA TRASFERIRE PAR.SPEC.	RO	ROSOLINA	A	25	91	0.00.70	Seminativo	3	0,47	0,29	100
1011	STRADE DA TRASFERIRE PAR.SPEC.	RO	ROSOLINA	A	25	93	0.03.50	Stagno pesca	0	0	0	100
1025	STRADE DA TRASFERIRE PAR.SPEC.	RO	ROSOLINA	A	26	88	3.03.55	Seminativo	4	148,19	109,74	100
1069	STRADE DA TRASFERIRE PAR.SPEC.	RO	TAGLIO DI PO	A	33	76	0.20.40	Seminativo	2	14,03	9,48	100
1070	STRADE DA TRASFERIRE PAR.SPEC.	RO	TAGLIO DI PO	A	33	80	0.19.20	Seminativo	3	10,25	7,93	100
1071	STRADE DA TRASFERIRE PAR.SPEC.	RO	TAGLIO DI PO	A	33	85	0.02.23	Seminativo	4	0,73	0,81	100
1072	STRADE DA TRASFERIRE PAR.SPEC.	RO	TAGLIO DI PO	A	33	93	0.26.40	Seminativo	3	14,09	10,91	100
1105	STRADE DA TRASFERIRE PAR.SPEC.	RO	TAGLIO DI PO	A	38	73	0.15.00	Seminativo	3	8	6,2	100
1108	STRADE DA TRASFERIRE PAR.SPEC.	RO	TAGLIO DI PO	A	38	97	0.06.90	Seminativo	3	3,68	2,85	100
1109	STRADE DA TRASFERIRE PAR.SPEC.	RO	TAGLIO DI PO	A	38	102	0.06.90	Area rurale	0	0	0	100
1131	STRADE DA TRASFERIRE PAR.SPEC.	RO	VALLE OCA - Taglio di Po	B	2	102	0.09.14	Pascolo	1	1,65	0,71	100
1142	STRADE DA TRASFERIRE PAR.SPEC.	RO	VALLE OCA - Taglio di Po	B	2	344	1.26.58	Seminativo	2	107,87	58,84	100
1147	STRADE DA TRASFERIRE PAR.SPEC.	RO	VALLE OCA - Taglio di Po	B	2	356	0.08.27	Seminativo	3	5,74	3,42	100
3033	STRADE DA TRASFERIRE PAR.SPEC.	RO	VALLE OCA - Taglio di Po	B	2	367	0.05.17	Seminativo	2	4,38	2,4	100
1150	STRADE DA TRASFERIRE PAR.SPEC.	RO	VALLE OCA - Taglio di Po	B	3	3	1.62.04	Pascolo	1	29,14	12,55	100
3485	STRADE DA TRASFERIRE PAR.SPEC.	RO	VALLE OCA - Taglio di Po	B	3	24	0.33.07	Seminativo	3	22,94	13,66	100
2599	STRADE DA TRASFERIRE PAR.SPEC.	RO	VALLE OCA - Taglio di Po	B	3	42	2.17.48	Seminativo	2	184,4	101,09	100

Oggetto di assegnazione alla Regione Veneto (Riforma Fondiaria/Villa Rietti Rota)

Pagina 14 di 33

Regione del Veneto-A.O. Giunta Regionale n.prot. 538261 data 30/12/2016, pagina 19 di 197



55e02409



## ALLEGATO A1)

ID	DESCRIZIONE	PROV	COMUNE	SEZ.	FOGLIO	MAPP.	SUB	SUPERFICIE	QUALITA'	CL.	Redd.Dom.	Redd.Agr.	% Prop.
1162	STRADE DA TRASFERIRE PAR.SPEC.	RO	VALLE OCA - Taglio di Po	B	4	42		0.63.20	Seminativo	4	30,85	22,85	100
1173	STRADE DA TRASFERIRE PAR.SPEC.	RO	VALLE OCA - Taglio di Po	B	7	45		0.33.25	Incolto produttivo	2	2,63	0,86	100
3481	STRADE DA TRASFERIRE PAR.SPEC.	RO	VALLE OCA - Taglio di Po	B	7	62		1.42.40	Incolto produttivo	2	11,25	3,68	100
1176	STRADE DA TRASFERIRE PAR.SPEC.	RO	VALLE OCA - Taglio di Po	B	7	79		0.21.00	Incolto produttivo	2	1,66	0,54	100
1181	STRADE DA TRASFERIRE PAR.SPEC.	RO	VALLE OCA - Taglio di Po	B	7	108		0.05.07	Incolto produttivo	2	0,4	0,13	14,28
3482	STRADE DA TRASFERIRE PAR.SPEC.	RO	VALLE OCA - Taglio di Po	B	7	110		0.69.00	Incolto produttivo	2	5,45	1,78	100
2717	STRADE DA TRASFERIRE PAR.SPEC.	RO	VALLE OCA - Taglio di Po	B	8	135		0.45.36	Seminativo	2	32,86	21,08	100
2727	STRADE DA TRASFERIRE PAR.SPEC.	RO	VALLE OCA - Taglio di Po	B	8	386		0.00.08	Seminativo	2	0,06	0,04	100

## DIRITTI DI SUPERFICIE DA DEFINIRE

BENE SCHEDA N.: 103

ID	DESCRIZIONE	PROV	COMUNE	SEZ.	FOGLIO	MAPP.	SUB	SUPERFICIE	QUALITA'	CL.	Redd.Dom.	Redd.Agr.	% Prop.
3451	DIRITTI DI SUPERFICIE DA DEFINIRE	RO	PORTO TOLLE	A	56	123		0.15.40	Ente urbano	2	0	0	100
1015	DIRITTI DI SUPERFICIE DA DEFINIRE	RO	ROSOLINA		26	17		0.35.00	Seminativo	4	17,09	12,65	100

## GOLENE

BENE SCHEDA N.: 104

ID	DESCRIZIONE	PROV	COMUNE	SEZ.	FOGLIO	MAPP.	SUB	SUPERFICIE	QUALITA'	CL.	Redd.Dom.	Redd.Agr.	% Prop.
85	GOLENE	RO	CONTARINA - Porto Viro	A	30	58		0.03.42	Fabbricato Rurale		0	0	100
86	GOLENE	RO	CONTARINA - Porto Viro	A	30	69		0.81.40	Incolto produttivo	3	5,04	1,68	100
88	GOLENE	RO	CONTARINA - Porto Viro	A	30	82		0.23.50	Incolto produttivo	3	1,46	0,49	100
990	GOLENE	RO	CA' VENIER - Porto Tolle	B	19	3		2.53.38	Bosco ceduo	1	65,43	14,39	100
991	GOLENE	RO	CA' VENIER - Porto Tolle	B	19	4		0.30.39	Bosco ceduo	1	7,85	1,73	100
992	GOLENE	RO	CA' VENIER - Porto Tolle	B	19	5		2.68.23	Pascolo	2	34,63	16,62	100
993	GOLENE	RO	CA' VENIER - Porto Tolle	B	19	11		0.30.18	Pascolo	1	5,46	2,34	100
994	GOLENE	RO	CA' VENIER - Porto Tolle	B	19	12		1.21.24	Bosco ceduo	1	31,31	6,89	100
367	GOLENE	RO	PORTO TOLLE	A	20	6		0.05.30	Suddiv in porzioni di qual diverse		4,47	2,09	100
408	GOLENE	RO	PORTO TOLLE	A	21	58		3.82.55	Incolto produttivo	4	15,81	7,9	100

Oggetto di assegnazione alla Regione Veneto (Riforma Fondiaria/Villa Rietti Rota)

Pagina 15 di 33

Regione del Veneto-A.O. Giunta Regionale n.prot. 538261 data 30/12/2016, pagina 20 di 197



55e02409



## ALLEGATO AI)

BENE SCHEDA N.: 105 SUPERFICI SOMMERSE MARINE													
ID	DESCRIZIONE	PROV	COMUNE	SEZ.	FOGLIO	MAPP.	SUB	SUPERFICIE	QUALITA'	CL.	REDD.DOM.	REDD.AGR.	% Prop.
370	GOLENE	RO	PORTO TOLLE	A	22	8		7.61.96	incolto sterile		0	0	100
772	GOLENE	RO	PORTO TOLLE	A	56	75		0.07.46	Pascolo	2	0,96	0,46	100
773	GOLENE	RO	PORTO TOLLE	A	56	103		0.95.72	Pascolo	2	12,36	5,93	100
465	SUPERFICI SOMMERSE MARINE	RO	PORTO TOLLE	A	34	274		0.43.30	Incolto produttivo	2	3,32	1,34	100
479	SUPERFICI SOMMERSE MARINE	RO	PORTO TOLLE	A	35	2		11.80.90	Incolto produttivo	4	48,79	24,4	100
3446	SUPERFICI SOMMERSE MARINE	RO	PORTO TOLLE	A	43	17		27.56.76	Incolto produttivo	4	113,9	56,95	100
686	SUPERFICI SOMMERSE MARINE	RO	PORTO TOLLE	A	43	50		0.02.00	Prato	3	1,19	0,62	100
3447	SUPERFICI SOMMERSE MARINE	RO	PORTO TOLLE	A	43	94		0.11.75	Incolto produttivo	4	0,49	0,24	100
692	SUPERFICI SOMMERSE MARINE	RO	PORTO TOLLE	A	44	14		5.95.38	Seminativo	4	292,11	230,62	100
BENE SCHEDA N.: 106 VALLE MILLE CAMPI - TERRENI SOMMERSI													
ID	DESCRIZIONE	PROV	COMUNE	SEZ.	FOGLIO	MAPP.	SUB	SUPERFICIE	QUALITA'	CL.	REDD.DOM.	REDD.AGR.	% Prop.
2639	VALLE MILLE CAMPI - TERRENI SOMMERSI	VE	CHIOGGIA		5	5		9.85.19	Incolto produttivo	4	66,15	10,18	100
2640	VALLE MILLE CAMPI - TERRENI SOMMERSI	VE	CHIOGGIA		6	11		60.63.79	Incolto produttivo	4	407,12	62,63	100
2641	VALLE MILLE CAMPI - TERRENI SOMMERSI	VE	CHIOGGIA		6	12		6.03.96	Incolto produttivo	4	40,55	6,24	100
2642	VALLE MILLE CAMPI - TERRENI SOMMERSI	VE	CHIOGGIA		6	13		30.28.24	Incolto produttivo	4	203,31	31,28	100
2643	VALLE MILLE CAMPI - TERRENI SOMMERSI	VE	CHIOGGIA		9	1		1.31.33	Incolto produttivo	4	8,82	1,36	100
2644	VALLE MILLE CAMPI - TERRENI SOMMERSI	VE	CHIOGGIA		9	2		28.67.82	Incolto produttivo	4	192,54	29,62	100
2645	VALLE MILLE CAMPI - TERRENI SOMMERSI	VE	CHIOGGIA		9	3		2.15.81	Incolto produttivo	4	14,49	2,23	100
2646	VALLE MILLE CAMPI - TERRENI SOMMERSI	VE	CHIOGGIA		9	4		0.90.64	Incolto produttivo	4	6,09	0,94	100
2647	VALLE MILLE CAMPI - TERRENI SOMMERSI	VE	CHIOGGIA		9	5		12.86.17	Incolto produttivo	4	86,35	13,28	100
2648	VALLE MILLE CAMPI - TERRENI SOMMERSI	VE	CHIOGGIA		9	6		13.17.86	Incolto produttivo	4	88,48	13,61	100
2649	VALLE MILLE CAMPI - TERRENI SOMMERSI	VE	CHIOGGIA		9	7		9.79.79	Incolto produttivo	4	65,78	10,12	100

Oggetto di assegnazione alla Regione Veneto (Riforma Fondiaria/Villa Rietti Rota)

Pagina 16 di 33

Regione del Veneto-A.O. Giunta Regionale n.prot. 538261 data 30/12/2016, pagina 21 di 197



55e02409



## ALLEGATO AI)

ID	DESCRIZIONE	PROV	COMUNE	SEZ.	FOGLIO	MAPP.	SUB	SUPERFICIE	QUALITA'	CL.	Redd.Dom.	Redd.Agr.	% Prop.
2650	VALLE MILLE CAMPI - TERRENI SOMMERSI	VE	CHIOGGIA		9	8		31.65.64	Incolto produttivo	4	212,54	32,7	100
2651	VALLE MILLE CAMPI - TERRENI SOMMERSI	VE	CHIOGGIA		9	9		3.64.04	Incolto produttivo	4	24,44	3,76	100
2652	VALLE MILLE CAMPI - TERRENI SOMMERSI	VE	CHIOGGIA		9	10		5.16.26	Incolto produttivo	4	34,66	5,33	100
2653	VALLE MILLE CAMPI - TERRENI SOMMERSI	VE	CHIOGGIA		9	11		25.99.29	Incolto produttivo	4	174,51	26,85	100
2682	VALLE MILLE CAMPI - TERRENI SOMMERSI	VE	CHIOGGIA		10	1		22.21.91	Incolto produttivo	4	149,18	22,95	100
3474	VALLE MILLE CAMPI - TERRENI SOMMERSI	VE	CHIOGGIA		10	55		23.55.58	Incolto produttivo	4	158,15	24,33	100
<b>BENE SCHEDA N.: 107 AREE EXTRAGRICOLE E URBANE</b>													
1233	AREE EXTRAGRICOLE E URBANE	RO	ARIANO POLESINE	A	16	108		0.18.53	Incolto produttivo	3	1,14	0,38	100
1237	AREE EXTRAGRICOLE E URBANE	RO	ARIANO POLESINE	A	16	459		0.09.49	Seminativo	4	3,36	3,43	100
1239	AREE EXTRAGRICOLE E URBANE	RO	ARIANO POLESINE	A	16	474		0.00.88	Incolto produttivo	3	0	0,02	100
892	AREE EXTRAGRICOLE E URBANE	RO	CA' VENIER - Porto Tolle	B	7	20		0.12.15	Fabbricato Rurale		0	0	100
893	AREE EXTRAGRICOLE E URBANE	RO	CA' VENIER - Porto Tolle	B	7	21		0.02.10	Area rurale		0	0	100
924	AREE EXTRAGRICOLE E URBANE	RO	CA' VENIER - Porto Tolle	B	7	301		0.06.40	Seminativo	3	4,44	2,81	100
2531	AREE EXTRAGRICOLE E URBANE	RO	CA' VENIER - Porto Tolle	B	7	457		0.27.26	Seminativo	3	18,91	11,97	100
3073	AREE EXTRAGRICOLE E URBANE	RO	CA' VENIER - Porto Tolle	B	7	491		0.09.23	Seminativo	3	6,4	4,05	100
2210	AREE EXTRAGRICOLE E URBANE	RO	PORTO TOLLE	A	34	330		0.09.55	Seminativo	3	5,49	4,19	100
2211	AREE EXTRAGRICOLE E URBANE	RO	PORTO TOLLE	A	34	331		0.08.25	Seminativo	3	4,75	3,62	100
2257	AREE EXTRAGRICOLE E URBANE	RO	PORTO TOLLE	A	34	374		0.00.40	Seminativo	3	0,23	0,18	100
2212	AREE EXTRAGRICOLE E URBANE	RO	PORTO TOLLE	A	34	386		0.04.63	Seminativo	3	2,66	2,03	100
2213	AREE EXTRAGRICOLE E URBANE	RO	PORTO TOLLE	A	34	387		0.06.00	Seminativo	3	3,45	2,63	100
2214	AREE EXTRAGRICOLE E URBANE	RO	PORTO TOLLE	A	34	388		0.13.60	Seminativo	3	7,82	5,97	100
1309	AREE EXTRAGRICOLE E URBANE	RO	PORTO TOLLE	A	34	481		0.21.86	Seminativo	3	12,57	9,6	100
1332	AREE EXTRAGRICOLE E URBANE	RO	PORTO TOLLE	A	34	503		0.00.94	Pascolo	2	0,1	0,06	100

Oggetto di assegnazione alla Regione Veneto (Riforma Fondiaria/Villa Rietti Rota)

Pagina 17 di 33

Regione del Veneto-A.O. Giunta Regionale n.prot. 538261 data 30/12/2016, pagina 22 di 197



55e02409



## ALLEGATO A1)

1341	AREE EXTRAGRICOLE E URBANE	RO	PORTO TOLLE	A	34	508	0.06.26	Pascolo	2	0,67	0,39	100
2882	AREE EXTRAGRICOLE E URBANE	RO	PORTO TOLLE	A	34	601	0.71.09	Seminativo	3	40,89	31,21	100
3456	AREE EXTRAGRICOLE E URBANE	RO	PORTO TOLLE	A	39	17	0.08.59	Seminativo	3	5,96	3,77	100
2312	AREE EXTRAGRICOLE E URBANE	RO	PORTO TOLLE	A	39	21	0.00.98	Area rurale	0	0	0	100
524	AREE EXTRAGRICOLE E URBANE	RO	PORTO TOLLE	A	39	25	0.00.52	Prato	2	0,37	0,19	100
525	AREE EXTRAGRICOLE E URBANE	RO	PORTO TOLLE	A	39	28	0.04.24	Fabbricato Rurale	0	0	0	100
526	AREE EXTRAGRICOLE E URBANE	RO	PORTO TOLLE	A	39	29	0.11.15	Seminativo	3	6,37	4,89	100
542	AREE EXTRAGRICOLE E URBANE	RO	PORTO TOLLE	A	39	224	0.07.10	Seminativo	3	4,93	3,12	100
543	AREE EXTRAGRICOLE E URBANE	RO	PORTO TOLLE	A	39	225	0.08.25	Seminativo	3	5,72	3,62	100
544	AREE EXTRAGRICOLE E URBANE	RO	PORTO TOLLE	A	39	226	0.03.85	Seminativo	3	2,67	1,69	100
545	AREE EXTRAGRICOLE E URBANE	RO	PORTO TOLLE	A	39	227	0.00.35	Seminativo	3	0,24	0,15	100
546	AREE EXTRAGRICOLE E URBANE	RO	PORTO TOLLE	A	39	228	0.08.85	Seminativo	3	6,14	3,89	100
547	AREE EXTRAGRICOLE E URBANE	RO	PORTO TOLLE	A	39	229	0.01.75	Prato	2	1,26	0,63	100
3083	AREE EXTRAGRICOLE E URBANE	RO	PORTO TOLLE	A	39	247	0.02.99	Incolto produttivo	2	0,28	0,09	100
565	AREE EXTRAGRICOLE E URBANE	RO	PORTO TOLLE	A	39	278	0.01.40	Prato	2	1,01	0,51	100
566	AREE EXTRAGRICOLE E URBANE	RO	PORTO TOLLE	A	39	279	0.00.35	Prato	2	0,25	0,13	100
2822	AREE EXTRAGRICOLE E URBANE	RO	PORTO TOLLE	A	39	334	0.02.22	Seminativo	4	1,08	0,86	100
2823	AREE EXTRAGRICOLE E URBANE	RO	PORTO TOLLE	A	39	335	0.04.27	Seminativo	4	2,08	1,65	100
3077	AREE EXTRAGRICOLE E URBANE	RO	PORTO TOLLE	A	39	378	0.28.13	Seminativo	3	19,51	12,35	100
3079	AREE EXTRAGRICOLE E URBANE	RO	PORTO TOLLE	A	39	380	0.01.50	Seminativo	3	1,04	0,66	100
3081	AREE EXTRAGRICOLE E URBANE	RO	PORTO TOLLE	A	39	382	0.37.24	Seminativo	3	25,83	16,35	100
3348	AREE EXTRAGRICOLE E URBANE	RO	PORTO TOLLE	A	39	384	0.02.93	Fabbricato da accertare all'urbano	0	0	0	100
3084	AREE EXTRAGRICOLE E URBANE	RO	PORTO TOLLE	A	39	385	0.05.15	Incolto produttivo	0,48	0,16	0,16	100
3086	AREE EXTRAGRICOLE E URBANE	RO	PORTO TOLLE	A	39	389	0.01.83	Prato	2	1,32	0,66	100

Oggetto di assegnazione alla Regione Veneto (Riforma Fondiaria/Villa Rietti Rota)

Pagina 18 di 33

Regione del Veneto-A.O. Giunta Regionale n.prot. 538261 data 30/12/2016, pagina 23 di 197



55e02409



## ALLEGATO A1)

ID	DESCRIZIONE	PROV	COMUNE	SEZ.	FOGLIO	MAPP.	SUB	SUPERFICIE	QUALITA'	CL.	Redd.Dom.	Redd.Agr.	% Prop.
3087	AREE EXTRAGRICOLE E URBANE	RO	PORTO TOLLE	A	39	390		0.00.34	Seminativo	3	0,24	0,15	100
3088	AREE EXTRAGRICOLE E URBANE	RO	PORTO TOLLE	A	39	391		0.01.24	Seminativo	3	0,86	0,54	100
3089	AREE EXTRAGRICOLE E URBANE	RO	PORTO TOLLE	A	39	392		0.01.27	Seminativo	3	0,88	0,56	100
2375	AREE EXTRAGRICOLE E URBANE	RO	PORTO TOLLE	A	41	37		0.70.90	Seminativo	3	40,78	31,12	100
607	AREE EXTRAGRICOLE E URBANE	RO	PORTO TOLLE	A	41	227		0.03.00	Seminativo	3	1,73	1,32	100
2896	AREE EXTRAGRICOLE E URBANE	RO	PORTO TOLLE	A	41	233		0.07.70	Seminativo	3	4,43	3,38	100
2379	AREE EXTRAGRICOLE E URBANE	RO	PORTO TOLLE	A	41	260		0.07.40	Seminativo	3	4,26	3,25	100
2380	AREE EXTRAGRICOLE E URBANE	RO	PORTO TOLLE	A	41	261		0.10.60	Seminativo	3	6,1	4,65	100
3675	AREE EXTRAGRICOLE E URBANE	RO	PORTO TOLLE	A	41	262	-	0.00.20	Ente urbano		0	0	100
2897	AREE EXTRAGRICOLE E URBANE	RO	PORTO TOLLE	A	41	263		0.04.50	Seminativo	3	2,59	1,98	100
2382	AREE EXTRAGRICOLE E URBANE	RO	PORTO TOLLE	A	41	312		0.02.20	Seminativo	3	1,27	0,97	100
2414	AREE EXTRAGRICOLE E URBANE	RO	PORTO TOLLE	A	41	319		0.00.25	Incolto produttivo	4	0,01	0,01	100
2109	AREE EXTRAGRICOLE E URBANE	RO	PORTO TOLLE	A	54	792		0.15.98	Seminativo	3	16,92	8,67	100
2033	AREE EXTRAGRICOLE E URBANE	RO	PORTO TOLLE	A	54	888		0.00.51	Seminativo	2	0,36	0,25	100
2036	AREE EXTRAGRICOLE E URBANE	RO	PORTO TOLLE	A	54	1051		0.01.39	Seminativo	2	0,97	0,68	100

## RELITTI DA VENDERE O ASSEGNARE

BENE SCHEDA N.:	108	PROV	COMUNE	SEZ.	FOGLIO	MAPP.	SUB	SUPERFICIE	QUALITA'	CL.	Redd.Dom.	Redd.Agr.	% Prop.
3496	RELITTI DA VENDERE O ASSEGNARE	RO	ARIANO POLESINE	A	15	47		0.13.43	Ente urbano		0	0	100
24	RELITTI DA VENDERE O ASSEGNARE	RO	ARIANO POLESINE	A	16	344		0.00.38	Fabbricato da accertare all'urbano		0	0	100
78	RELITTI DA VENDERE O ASSEGNARE	RO	ARIANO POLESINE	A	16	527		0.03.83	Incolto produttivo	3	0,24	0,08	100
1236	RELITTI DA VENDERE O ASSEGNARE	RO	ARIANO POLESINE	A	16	651		0.04.74	Area rurale	3	0	0	100
3200	RELITTI DA VENDERE O ASSEGNARE	RO	ARIANO POLESINE	A	16	790		0.04.19	Incolto produttivo	3	0	0,09	100
3568	RELITTI DA VENDERE O ASSEGNARE	RO	ARIANO POLESINE	A	16	865		0.09.90	Incolto produttivo	3	0,61	0,2	100
3571	RELITTI DA VENDERE O ASSEGNARE	RO	ARIANO POLESINE	A	16	868		0.06.30	Incolto produttivo	3	0,39	0,13	100

Oggetto di assegnazione alla Regione Veneto (Riforma Fondiaria/Villa Rietti Rota)

Pagina 19 di 33

Regione del Veneto-A.O. Giunta Regionale n.prot. 538261 data 30/12/2016, pagina 24 di 197



55e02409





## ALLEGATO AI)

2654	RELITTI DA VENDERE O ASSEGNARE	VE	CHIOGGIA	12	54	0.00.70	Seminativo	2	0,56	0,42	100	
2655	RELITTI DA VENDERE O ASSEGNARE	VE	CHIOGGIA	12	99	0.00.60	Seminativo	2	0,48	0,36	100	
2656	RELITTI DA VENDERE O ASSEGNARE	VE	CHIOGGIA	15	104	0.04.50	Seminativo	1	3,72	2,79	100	
2657	RELITTI DA VENDERE O ASSEGNARE	VE	CHIOGGIA	18	15	0.01.90	Incolto produttivo	2	0,16	0,04	100	
2660	RELITTI DA VENDERE O ASSEGNARE	VE	CHIOGGIA	18	223	0.04.60	Seminativo	2	3,68	2,73	100	
2661	RELITTI DA VENDERE O ASSEGNARE	VE	CHIOGGIA	18	224	0.04.80	Seminativo	2	3,84	2,85	100	
2662	RELITTI DA VENDERE O ASSEGNARE	VE	CHIOGGIA	18	225	0.00.50	Seminativo	2	0,4	0,3	100	
2690	RELITTI DA VENDERE O ASSEGNARE	VE	CHIOGGIA	18	987	0.00.20	Seminativo	2	0,16	0,12	100	
3659	RELITTI DA VENDERE O ASSEGNARE	VE	CHIOGGIA	28	107	0.10.38	Seminativo	3	5,71	6,16	100	
3657	RELITTI DA VENDERE O ASSEGNARE	VE	CHIOGGIA	28	109	0.08.12	Seminativo	3	4,47	4,82	100	
2665	RELITTI DA VENDERE O ASSEGNARE	VE	CHIOGGIA	53	94	0.52.80	Seminativo	1	48,59	32,72	100	
2668	RELITTI DA VENDERE O ASSEGNARE	VE	CHIOGGIA	67	349	0.01.00	Orto	1	1,76	0,65	100	
2891	RELITTI DA VENDERE O ASSEGNARE	VE	CHIOGGIA	67	480	0.00.50	Bosco ceduo	3	0,06	0,02	100	
2671	RELITTI DA VENDERE O ASSEGNARE	VE	CHIOGGIA	67	503	0.00.05	Bosco ceduo	3	0,01	0	100	
2673	RELITTI DA VENDERE O ASSEGNARE	VE	CHIOGGIA	72	248	0.04.40	Bosco ceduo	3	0,57	0,16	100	
99	RELITTI DA VENDERE O ASSEGNARE	RO	CONTARINA - Porto Viro	A	37	11	0.03.64	Seminativo	4	1,88	1,32	100
866	RELITTI DA VENDERE O ASSEGNARE	RO	CA' VENIER - Porto Tolle	B	3	142	0.37.70	Incolto produttivo	4	1,55	0,78	100
3241	RELITTI DA VENDERE O ASSEGNARE	RO	CA' VENIER - Porto Tolle	B	3	248	0.05.86	Seminativo	4	2,86	2,27	100
3564	RELITTI DA VENDERE O ASSEGNARE	RO	CA' VENIER - Porto Tolle	B	6	303	0.24.42	Seminativo	2	15,91	11,98	100
2527	RELITTI DA VENDERE O ASSEGNARE	RO	CA' VENIER - Porto Tolle	B	7	259	0.04.69	Seminativo	3	3,25	2,06	100
2493	RELITTI DA VENDERE O ASSEGNARE	RO	CA' VENIER - Porto Tolle	B	7	332	0.00.75	Seminativo	3	0,52	0,33	100
927	RELITTI DA VENDERE O ASSEGNARE	RO	CA' VENIER - Porto Tolle	B	7	335	0.06.30	Seminativo	3	4,37	2,77	100
928	RELITTI DA VENDERE O ASSEGNARE	RO	CA' VENIER - Porto Tolle	B	7	336	0.00.55	Seminativo	3	0,38	0,24	100
976	RELITTI DA VENDERE O ASSEGNARE	RO	CA' VENIER - Porto Tolle	B	12	263	0.02.50	Seminativo	3	1,24	1,1	100

Oggetto di assegnazione alla Regione Veneto (Riforma Fondiaria/Villa Rietti Rota)

Pagina 20 di 33

Regione del Veneto-A.O. Giunta Regionale n.prot. 538261 data 30/12/2016, pagina 25 di 197



55e02409



## ALLEGATO A1)

3663	RELITTI DA VENDERE O ASSEGNARE	RO	CA' VENIER - Porto Tolle	B	12	503	-	0.02.44	Erte urbano	0	0	100
3664	RELITTI DA VENDERE O ASSEGNARE	RO	CA' VENIER - Porto Tolle	B	12	504	-	0.00.45	Seminativo	2	0,29	0,22
232	RELITTI DA VENDERE O ASSEGNARE	RO	FORNACI - Porto Viro	B	1	6		1.12.31	Incolto produttivo	1	14,5	5,22
234	RELITTI DA VENDERE O ASSEGNARE	RO	FORNACI - Porto Viro	B	1	67		0.13.40	Incolto produttivo	2	1,25	0,42
413	RELITTI DA VENDERE O ASSEGNARE	RO	PORTO TOLLE	A	21	105		0.03.50	Seminativo	3	2,01	1,54
504	RELITTI DA VENDERE O ASSEGNARE	RO	PORTO TOLLE	A	37	148		0.12.70	Incolto produttivo	3	0,79	0,33
511	RELITTI DA VENDERE O ASSEGNARE	RO	PORTO TOLLE	A	38	66		0.01.15	Bosco misto	2	0,18	0,05
3440	RELITTI DA VENDERE O ASSEGNARE	RO	PORTO TOLLE	A	38	79		0.01.14	Erte urbano	2	0	0
513	RELITTI DA VENDERE O ASSEGNARE	RO	PORTO TOLLE	A	38	84		0.14.40	Seminativo	2	9,38	7,07
3442	RELITTI DA VENDERE O ASSEGNARE	RO	PORTO TOLLE	A	38	121		0.21.00	Seminativo	2	17,81	10,3
518	RELITTI DA VENDERE O ASSEGNARE	RO	PORTO TOLLE	A	38	137		0.13.60	Seminativo	2	11,53	6,67
3443	RELITTI DA VENDERE O ASSEGNARE	RO	PORTO TOLLE	A	38	257		0.14.60	Seminativo	2	12,38	7,16
3441	RELITTI DA VENDERE O ASSEGNARE	RO	PORTO TOLLE	A	38	266		0.00.01	Seminativo	2	0,01	0
2898	RELITTI DA VENDERE O ASSEGNARE	RO	PORTO TOLLE	A	38	274		0.08.58	Prato	3	5,07	2,66
2902	RELITTI DA VENDERE O ASSEGNARE	RO	PORTO TOLLE	A	38	278		0.13.29	Incolto produttivo	4	0,55	0,27
2906	RELITTI DA VENDERE O ASSEGNARE	RO	PORTO TOLLE	A	38	282		0.00.44	Incolto produttivo	4	0,02	0,01
2907	RELITTI DA VENDERE O ASSEGNARE	RO	PORTO TOLLE	A	38	283		0.01.69	Incolto produttivo	4	0,07	0,03
2908	RELITTI DA VENDERE O ASSEGNARE	RO	PORTO TOLLE	A	38	284		0.02.20	Incolto produttivo	4	0,09	0,05
2909	RELITTI DA VENDERE O ASSEGNARE	RO	PORTO TOLLE	A	38	285		0.02.01	Incolto produttivo	4	0,08	0,04
2910	RELITTI DA VENDERE O ASSEGNARE	RO	PORTO TOLLE	A	38	286		0.00.69	Incolto produttivo	4	0,03	0,01
2916	RELITTI DA VENDERE O ASSEGNARE	RO	PORTO TOLLE	A	38	298		0.06.80	Incolto produttivo	4	0,28	0,14
3535	RELITTI DA VENDERE O ASSEGNARE	RO	PORTO TOLLE	A	38	349		0.21.84	Bosco misto	2	3,37	0,9
3537	RELITTI DA VENDERE O ASSEGNARE	RO	PORTO TOLLE	A	38	351		0.11.20	Bosco misto	2	1,73	0,46
2835	RELITTI DA VENDERE O ASSEGNARE	RO	PORTO TOLLE	A	41	178		0.01.42	Area rurale	0	0	0

Oggetto di assegnazione alla Regione Veneto (Riforma Fondiaria/Villa Rietti Roia)

Pagina 21 di 33

Regione del Veneto-A.O. Giunta Regionale n.prot. 538261 data 30/12/2016, pagina 26 di 197



55e02409



## ALLEGATO A1)

2831	RELITTI DA VENDERE O ASSEGNARE	RO	PORTO TOLLE	A	41	284	0.08.82	Seminativo	3	5,07	3,87	100
652	RELITTI DA VENDERE O ASSEGNARE	RO	PORTO TOLLE	A	42	70	0.08.60	Seminativo	2	6,05	4,22	100
716	RELITTI DA VENDERE O ASSEGNARE	RO	PORTO TOLLE	A	48	28	0.00.48	Incolto produttivo	2	0,04	0,01	100
717	RELITTI DA VENDERE O ASSEGNARE	RO	PORTO TOLLE	A	48	29	0.02.23	Incolto produttivo	2	0,21	0,07	100
729	RELITTI DA VENDERE O ASSEGNARE	RO	PORTO TOLLE	A	50	54	0.00.50	Seminativo	4	0,24	0,19	100
747	RELITTI DA VENDERE O ASSEGNARE	RO	PORTO TOLLE	A	54	534	0.04.50	Ente urbano	2	2,57	1,98	100
753	RELITTI DA VENDERE O ASSEGNARE	RO	PORTO TOLLE	A	54	582	0.11.70	Seminativo	2	8,18	5,74	100
755	RELITTI DA VENDERE O ASSEGNARE	RO	PORTO TOLLE	A	54	587	0.02.80	Seminativo	2	1,96	1,37	100
756	RELITTI DA VENDERE O ASSEGNARE	RO	PORTO TOLLE	A	54	589	0.26.87	Seminativo	2	18,78	13,18	100
757	RELITTI DA VENDERE O ASSEGNARE	RO	PORTO TOLLE	A	54	607	0.00.73	incolto sterile		0	0	100
760	RELITTI DA VENDERE O ASSEGNARE	RO	PORTO TOLLE	A	54	614	0.05.38	Seminativo	3	3,08	2,36	100
765	RELITTI DA VENDERE O ASSEGNARE	RO	PORTO TOLLE	A	54	713	0.11.67	Seminativo	3	8,1	5,12	100
766	RELITTI DA VENDERE O ASSEGNARE	RO	PORTO TOLLE	A	54	752	0.07.16	Prato	3	3,49	2,22	100
767	RELITTI DA VENDERE O ASSEGNARE	RO	PORTO TOLLE	A	54	753	0.00.57	Prato	3	0,28	0,18	100
2100	RELITTI DA VENDERE O ASSEGNARE	RO	PORTO TOLLE	A	54	1369	0.40.02	Incolto produttivo	2	3,05	1,24	100
3653	RELITTI DA VENDERE O ASSEGNARE	RO	PORTO TOLLE	A	54	2211	0.02.54	Incolto produttivo	2	0,23	0,08	100
3654	RELITTI DA VENDERE O ASSEGNARE	RO	PORTO TOLLE	A	54	2212	0.00.06	incolto sterile	2	0	0	100
3655	RELITTI DA VENDERE O ASSEGNARE	RO	PORTO TOLLE	A	54	2215	0.02.33	Incolto produttivo	2	0,22	0,07	100
3656	RELITTI DA VENDERE O ASSEGNARE	RO	PORTO TOLLE	A	54	2216	0.00.07	incolto sterile	2	0	0	100
2158	RELITTI DA VENDERE O ASSEGNARE	RO	PORTO TOLLE	A	56	110	1.06.83	Seminativo	2	74,65	52,41	100
774	RELITTI DA VENDERE O ASSEGNARE	RO	PORTO TOLLE	A	56	111	0.11.90	Seminativo	3	6,8	5,22	100
775	RELITTI DA VENDERE O ASSEGNARE	RO	PORTO TOLLE	A	56	115	0.05.41	Prato	3	2,63	1,68	100
776	RELITTI DA VENDERE O ASSEGNARE	RO	PORTO TOLLE	A	56	117	0.09.90	Seminativo	2	6,92	4,86	100
3453	RELITTI DA VENDERE O ASSEGNARE	RO	PORTO TOLLE	A	56	127	0.00.16	Fabbricato Rurale		0	0	100

Oggetto di assegnazione alla Regione Veneto (Riforma Fondiaria/Villa Rietti Roia)

Pagina 22 di 33

Regione del Veneto-A.O. Giunta Regionale n.prot. 538261 data 30/12/2016, pagina 27 di 197



55e02409



## ALLEGATO AI)

777	RELITTI DA VENDERE O ASSEGNARE	RO	PORTO TOLLE	A	56	132	0,09.50	Seminativo	2	6,64	4,66	100
2161	RELITTI DA VENDERE O ASSEGNARE	RO	PORTO TOLLE	A	56	142	0,49.39	Seminativo	2	34,51	24,23	100
781	RELITTI DA VENDERE O ASSEGNARE	RO	PORTO TOLLE	A	56	159	0,02.80	Seminativo	3	1,6	1,23	100
783	RELITTI DA VENDERE O ASSEGNARE	RO	PORTO TOLLE	A	56	189	0,20.50	Seminativo	3	11,72	9	100
787	RELITTI DA VENDERE O ASSEGNARE	RO	PORTO TOLLE	A	56	226	0,08.40	Seminativo	3	4,8	3,69	100
788	RELITTI DA VENDERE O ASSEGNARE	RO	PORTO TOLLE	A	56	227	0,10.10	Seminativo	3	5,77	4,43	100
802	RELITTI DA VENDERE O ASSEGNARE	RO	PORTO TOLLE	A	56	290	0,19.50	Seminativo	2	13,63	9,57	100
2163	RELITTI DA VENDERE O ASSEGNARE	RO	PORTO TOLLE	A	56	308	0,21.62	Seminativo	2	15,11	10,61	100
2160	RELITTI DA VENDERE O ASSEGNARE	RO	PORTO TOLLE	A	56	310	0,22.62	Seminativo	2	15,81	11,1	100
3454	RELITTI DA VENDERE O ASSEGNARE	RO	PORTO TOLLE	A	56	337	0,02.27	Suddiv in porzioni di qual diverse		1,19	0,62	100
3455	RELITTI DA VENDERE O ASSEGNARE	RO	PORTO TOLLE	A	56	351	0,01.76	Suddiv in porzioni di qual diverse		0,59	0,31	100
2193	RELITTI DA VENDERE O ASSEGNARE	RO	PORTO TOLLE	A	57	235	0,25.19	Seminativo	4	10,13	9,76	100
820	RELITTI DA VENDERE O ASSEGNARE	RO	PORTO TOLLE	A	57	241	0,02.52	Seminativo	4	1,01	0,98	100
999	RELITTI DA VENDERE O ASSEGNARE	RO	ROSOLINA		12	211	0,07.10	Seminativo	3	4,74	2,93	100
1006	RELITTI DA VENDERE O ASSEGNARE	RO	ROSOLINA		25	87	0,05.23	Stagno pesca		0	0	100
1293	RELITTI DA VENDERE O ASSEGNARE	RO	TAGLIO DI PO	A	7	38	0,02.85	Seminativo	3	1,52	1,18	100
1041	RELITTI DA VENDERE O ASSEGNARE	RO	TAGLIO DI PO	A	7	40	0,07.60	Seminativo	3	4,06	3,14	100
1042	RELITTI DA VENDERE O ASSEGNARE	RO	TAGLIO DI PO	A	7	45	0,03.58	Seminativo	3	1,91	1,48	100
1060	RELITTI DA VENDERE O ASSEGNARE	RO	TAGLIO DI PO	A	30	54	0,19.70	Seminativo	4	9,62	7,12	100
1061	RELITTI DA VENDERE O ASSEGNARE	RO	TAGLIO DI PO	A	30	65	0,08.00	Seminativo	3	5,55	3,31	100
3646	RELITTI DA VENDERE O ASSEGNARE	RO	TAGLIO DI PO	A	30	86	0,04.19	Seminativo	3	2,91	1,73	100
3645	RELITTI DA VENDERE O ASSEGNARE	RO	TAGLIO DI PO	A	30	87	0,00.54	Seminativo	3	0,37	0,22	100
3427	RELITTI DA VENDERE O ASSEGNARE	RO	VALLE OCA - Taglio di Po	B	2	405	0,00.30	Pascolo	1	0,05	0,02	100
1157	RELITTI DA VENDERE O ASSEGNARE	RO	VALLE OCA - Taglio di Po	B	3	129	0,11.44	Seminativo	3	7,94	4,73	100

Oggetto di assegnazione alla Regione Veneto (Riforma Fondiaria/Villa Rietti Rota)

Pagina 23 di 33

Regione del Veneto-A.O Giunta Regionale n.prot. 538261 data 30/12/2016, pagina 28 di 197



55e02409



## ALLEGATO A1)

1158	RELITTI DA VENDERE O ASSEGNARE	RO	VALLE OCA - Taglio di Po	B	3	130		0.00.70	Seminativo	3	0,49	0,29	100
BENE SCHEDA N.: 109													
PINETA DI CASSELLA													
ID	DESCRIZIONE	PROV	COMUNE	SEZ.	FOGLIO	MAPP.	SUB	SUPERFICIE	QUALITA'	CL.	Redd.Dom.	Redd.Agr.	% Prop.
2180	PINETA DI CASSELLA	RO	PORTO TOLLE	A	57	184		0.21.16	Incolto produttivo	3	1,08	0,55	100
2182	PINETA DI CASSELLA	RO	PORTO TOLLE	A	57	224		0.73.60	Bosco misto	2	9,35	3,04	100
816	PINETA DI CASSELLA	RO	PORTO TOLLE	A	57	231		0.01.65	Incolto produttivo	3	0,08	0,04	100
2189	PINETA DI CASSELLA	RO	PORTO TOLLE	A	57	233		0.24.20	Incolto produttivo	3	1,23	0,62	100
BENE SCHEDA N.: 110													
TERRENI AFFITTATI O IN CONCESSIONE													
ID	DESCRIZIONE	PROV	COMUNE	SEZ.	FOGLIO	MAPP.	SUB	SUPERFICIE	QUALITA'	CL.	Redd.Dom.	Redd.Agr.	% Prop.
2915	TERRENI AFFITTATI O IN CONCESSIONE	RO	PORTO TOLLE	A	38	291		0.02.17	Seminativo	4	1,06	0,84	100
2921	TERRENI AFFITTATI O IN CONCESSIONE	RO	PORTO TOLLE	A	38	303		0.01.31	Seminativo	4	0,64	0,51	100
1810	TERRENI AFFITTATI O IN CONCESSIONE	RO	PORTO TOLLE	A	50	16		0.03.14	Seminativo	4	1,53	1,22	100
1848	TERRENI AFFITTATI O IN CONCESSIONE	RO	PORTO TOLLE	A	50	19		0.04.70	Seminativo	4	2,29	1,82	100
1851	TERRENI AFFITTATI O IN CONCESSIONE	RO	PORTO TOLLE	A	50	22		0.14.20	Seminativo	4	6,93	5,5	100
1730	TERRENI AFFITTATI O IN CONCESSIONE	RO	PORTO TOLLE	A	50	80		0.03.70	Seminativo	4	1,82	1,43	100
1811	TERRENI AFFITTATI O IN CONCESSIONE	RO	PORTO TOLLE	A	50	160		0.02.50	Seminativo	4	1,22	0,97	100
1816	TERRENI AFFITTATI O IN CONCESSIONE	RO	PORTO TOLLE	A	50	163		0.13.15	Seminativo	4	6,42	5,09	100
1817	TERRENI AFFITTATI O IN CONCESSIONE	RO	PORTO TOLLE	A	50	164		1.67.00	Seminativo	4	81,53	64,69	100
1822	TERRENI AFFITTATI O IN CONCESSIONE	RO	PORTO TOLLE	A	50	169		2.99.20	Seminativo	4	146,06	115,89	100
1824	TERRENI AFFITTATI O IN CONCESSIONE	RO	PORTO TOLLE	A	50	171		2.46.70	Seminativo	4	120,43	95,56	100
1849	TERRENI AFFITTATI O IN CONCESSIONE	RO	PORTO TOLLE	A	50	193		0.02.75	Seminativo	4	1,34	1,07	100
1852	TERRENI AFFITTATI O IN CONCESSIONE	RO	PORTO TOLLE	A	50	194		0.03.20	Seminativo	4	1,56	1,24	100
819	TERRENI AFFITTATI O IN CONCESSIONE	RO	PORTO TOLLE	A	57	238		0.95.53	Seminativo	4	38,43	37	100
2968	TERRENI AFFITTATI O IN CONCESSIONE	RO	VALLE OCA - Taglio di Po	B	8	446		0.22.00	Seminativo	3	13,04	9,09	100

Oggetto di assegnazione alla Regione Veneto (Riforma Fondiaria/Villa Retti Roia)

Pagina 24 di 33

Regione del Veneto-A.O. Giunta Regionale n.prot. 538261 data 30/12/2016, pagina 29 di 197



55e02409



## ALLEGATO A1)

BENE SCHEDA N.: 111													
TERRENI AGRARI IN DISPONIB. ENTE													
ID	DESCRIZIONE	PROV	COMUNE	SEZ.	FOGLIO	MAPP.	SUB	SUPERFICIE	QUALITA'	CL.	Redd.Dom.	Redd.Agr.	% Prop.
3057	TERRENI AGRARI IN DISPONIB. ENTE	VE	CHIOGGIA		67	570		0.07.00	Bosco ceduo	3	0,9	0,25	100
3059	TERRENI AGRARI IN DISPONIB. ENTE	VE	CHIOGGIA		72	278		0.33.26	Bosco ceduo	3	4,29	1,2	100
3064	TERRENI AGRARI IN DISPONIB. ENTE	VE	CHIOGGIA		72	283		0.51.57	Bosco ceduo	3	6,66	1,86	100
506	TERRENI AGRARI IN DISPONIB. ENTE	RO	PORTO TOLLE	A	37	156		0.05.15	Seminativo	3	3,57	2,26	100
3586	TERRENI AGRARI IN DISPONIB. ENTE	RO	PORTO TOLLE	A	52	291		0.19.34	Seminativo	4	9,44	7,49	100
3587	TERRENI AGRARI IN DISPONIB. ENTE	RO	PORTO TOLLE	A	52	292		0.17.82	Seminativo	4	8,7	6,9	100
3589	TERRENI AGRARI IN DISPONIB. ENTE	RO	PORTO TOLLE	A	52	294		0.24.29	Seminativo	4	11,86	9,41	100
3590	TERRENI AGRARI IN DISPONIB. ENTE	RO	PORTO TOLLE	A	52	295		0.31.64	Seminativo	4	15,45	12,26	100
3591	TERRENI AGRARI IN DISPONIB. ENTE	RO	PORTO TOLLE	A	52	296		0.14.94	Seminativo	4	7,29	5,79	100
3592	TERRENI AGRARI IN DISPONIB. ENTE	RO	PORTO TOLLE	A	52	297		0.16.12	Seminativo	4	7,87	6,24	100
3594	TERRENI AGRARI IN DISPONIB. ENTE	RO	PORTO TOLLE	A	52	299		0.23.02	Seminativo	4	11,24	8,92	100
3595	TERRENI AGRARI IN DISPONIB. ENTE	RO	PORTO TOLLE	A	52	300		0.34.11	Seminativo	4	16,65	13,21	100
3596	TERRENI AGRARI IN DISPONIB. ENTE	RO	PORTO TOLLE	A	52	301		0.35.09	Seminativo	4	17,13	13,59	100
3597	TERRENI AGRARI IN DISPONIB. ENTE	RO	PORTO TOLLE	A	52	302		0.22.56	Seminativo	4	11,01	8,74	100
3599	TERRENI AGRARI IN DISPONIB. ENTE	RO	PORTO TOLLE	A	52	304		0.16.15	Seminativo	4	7,88	6,26	100
3600	TERRENI AGRARI IN DISPONIB. ENTE	RO	PORTO TOLLE	A	52	305		0.17.85	Seminativo	4	8,71	6,91	100
3601	TERRENI AGRARI IN DISPONIB. ENTE	RO	PORTO TOLLE	A	52	306		0.38.22	Seminativo	4	18,66	14,8	100
3602	TERRENI AGRARI IN DISPONIB. ENTE	RO	PORTO TOLLE	A	52	307		0.22.03	Seminativo	4	10,75	8,53	100
3604	TERRENI AGRARI IN DISPONIB. ENTE	RO	PORTO TOLLE	A	52	309		0.13.27	Seminativo	4	6,48	5,14	100
3605	TERRENI AGRARI IN DISPONIB. ENTE	RO	PORTO TOLLE	A	52	310		0.16.02	Seminativo	4	7,82	6,21	100
2031	TERRENI AGRARI IN DISPONIB. ENTE	RO	PORTO TOLLE	A	53	125		0.01.50	Seminativo	4	0,73	0,58	100
2702	TERRENI AGRARI IN DISPONIB. ENTE	RO	VALLE OCA - Taglio di Po	B	8	184		2.72.40	Seminativo	3	161,43	112,55	100

Oggetto di assegnazione alla Regione Veneto (Riforma Fondiaria/Villa Rietti Rota)

Pagina 25 di 33

Regione del Veneto-A.O. Giunta Regionale n.prot. 538261 data 30/12/2016, pagina 30 di 197



55e02409



## ALLEGATO A1)

ID	DESCRIZIONE	PROV	COMUNE	SEZ.	FOGLIO	MAPP.	SUB	SUPERFICIE	QUALITA'	CL	Redd Dom.	Redd Agr.	% Prop.
2704	TERRENI AGRARI IN DISPONIB. ENTE	RO	VALLE OCA - Taglio di Po	B	8	200		2.06.47	Seminativo	3	122,36	85,31	100
2709	TERRENI AGRARI IN DISPONIB. ENTE	RO	VALLE OCA - Taglio di Po	B	8	236		0.89.72	Seminativo	4	37,42	32,44	100
2703	TERRENI AGRARI IN DISPONIB. ENTE	RO	VALLE OCA - Taglio di Po	B	8	327		1.74.31	Seminativo	3	103,3	72,02	100
3054	TERRENI AGRARI IN DISPONIB. ENTE	RO	VALLE OCA - Taglio di Po	B	8	368		0.07.14	Seminativo	4	2,98	2,58	100
3023	TERRENI AGRARI IN DISPONIB. ENTE	RO	VALLE OCA - Taglio di Po	B	8	369		0.30.30	Incolto produttivo	3	1,6	0,63	100
<b>TERRENI DA TRASFERIRE AL DEMANIO</b>													
BENE SCHEDA N.: 112													
3466	TERRENI DA TRASFERIRE AL DEMANIO	RO	CA' VENIER - Porto Tolle	B	3	6		0.12.22	Prato	3	7,26	3,79	100
846	TERRENI DA TRASFERIRE AL DEMANIO	RO	CA' VENIER - Porto Tolle	B	3	35		3.88.07	Seminativo	4	189,45	150,32	100
862	TERRENI DA TRASFERIRE AL DEMANIO	RO	CA' VENIER - Porto Tolle	B	3	105		0.01.80	Seminativo	4	0,88	0,7	100
863	TERRENI DA TRASFERIRE AL DEMANIO	RO	CA' VENIER - Porto Tolle	B	3	107		0.01.05	Pascolo	2	0,13	0,07	100
864	TERRENI DA TRASFERIRE AL DEMANIO	RO	CA' VENIER - Porto Tolle	B	3	122		0.02.25	Prato	2	1,62	0,81	100
3467	TERRENI DA TRASFERIRE AL DEMANIO	RO	CA' VENIER - Porto Tolle	B	3	174		0.09.98	Prato	3	5,93	3,09	100
867	TERRENI DA TRASFERIRE AL DEMANIO	RO	CA' VENIER - Porto Tolle	B	3	177		0.01.35	Seminativo	4	0,66	0,52	100
868	TERRENI DA TRASFERIRE AL DEMANIO	RO	CA' VENIER - Porto Tolle	B	3	178		0.00.35	Seminativo	4	0,17	0,14	100
2469	TERRENI DA TRASFERIRE AL DEMANIO	RO	CA' VENIER - Porto Tolle	B	6	150		0.06.20	Incolto produttivo	3	0,83	0,16	100
886	TERRENI DA TRASFERIRE AL DEMANIO	RO	CA' VENIER - Porto Tolle	B	6	165		0.02.60	Seminativo	3	1,29	1,14	100
887	TERRENI DA TRASFERIRE AL DEMANIO	RO	CA' VENIER - Porto Tolle	B	6	166		0.02.00	Seminativo	3	0,99	0,88	100
930	TERRENI DA TRASFERIRE AL DEMANIO	RO	CA' VENIER - Porto Tolle	B	7	401		0.07.60	Seminativo	3	5,27	3,34	100
931	TERRENI DA TRASFERIRE AL DEMANIO	RO	CA' VENIER - Porto Tolle	B	7	406		0.00.65	Seminativo	2	0,55	0,32	100
932	TERRENI DA TRASFERIRE AL DEMANIO	RO	CA' VENIER - Porto Tolle	B	7	412		0.00.55	Seminativo	3	0,38	0,24	100
933	TERRENI DA TRASFERIRE AL DEMANIO	RO	CA' VENIER - Porto Tolle	B	7	413		0.00.55	Seminativo	3	0,38	0,24	100
934	TERRENI DA TRASFERIRE AL DEMANIO	RO	CA' VENIER - Porto Tolle	B	7	414		0.00.60	Pascolo	1	0,11	0,05	100
935	TERRENI DA TRASFERIRE AL DEMANIO	RO	CA' VENIER - Porto Tolle	B	7	416		0.02.10	Seminativo	4	1,03	0,81	100

Oggetto di assegnazione alla Regione Veneto (Riforma Fondiaria/Villa Rietti Roia)

Pagina 26 di 33

Regione del Veneto-A.O. Giunta Regionale n.prot. 538261 data 30/12/2016, pagina 31 di 197



55e02409



## ALLEGATO A1)

949	TERRENI DA TRASFERIRE AL DEMANIO	RO	CA' VENIER - Porto Tolle	B	8	185	0,43.35	Incolto produttivo	3	5,83	1,12	100
961	TERRENI DA TRASFERIRE AL DEMANIO	RO	CA' VENIER - Porto Tolle	B	8	247	0,04.70	Incolto produttivo	3	0,63	0,12	100
373	TERRENI DA TRASFERIRE AL DEMANIO	RO	PORTO TOLLE	A	22	25	6,04.45	incolto sterile		0	0	100
374	TERRENI DA TRASFERIRE AL DEMANIO	RO	PORTO TOLLE	A	22	50	0,50.08	Incolto produttivo	4	2,07	1,03	100
376	TERRENI DA TRASFERIRE AL DEMANIO	RO	PORTO TOLLE	A	22	63	0,44.10	Incolto produttivo	4	1,82	0,91	100
378	TERRENI DA TRASFERIRE AL DEMANIO	RO	PORTO TOLLE	A	22	80	0,81.50	incolto sterile		0	0	100
379	TERRENI DA TRASFERIRE AL DEMANIO	RO	PORTO TOLLE	A	22	83	1,58.12	Incolto produttivo	4	6,53	3,27	100
484	TERRENI DA TRASFERIRE AL DEMANIO	RO	PORTO TOLLE	A	35	23	3,75.90	Incolto produttivo	4	15,53	7,77	100
488	TERRENI DA TRASFERIRE AL DEMANIO	RO	PORTO TOLLE	A	35	50	0,01.60	Incolto produttivo	4	0,07	0,03	100
489	TERRENI DA TRASFERIRE AL DEMANIO	RO	PORTO TOLLE	A	35	51	0,29.51	Incolto produttivo	4	1,22	0,61	100
668	TERRENI DA TRASFERIRE AL DEMANIO	RO	PORTO TOLLE	A	42	120	2,52.24	Seminativo	4	102,1	97,7	100
691	TERRENI DA TRASFERIRE AL DEMANIO	RO	PORTO TOLLE	A	43	77	0,35.70	Prato	3	21,2	11,06	100
695	TERRENI DA TRASFERIRE AL DEMANIO	RO	PORTO TOLLE	A	44	89	0,61.62	incolto sterile		0	0	100
705	TERRENI DA TRASFERIRE AL DEMANIO	RO	PORTO TOLLE	A	44	149	0,06.60	Seminativo	4	3,24	2,56	100
706	TERRENI DA TRASFERIRE AL DEMANIO	RO	PORTO TOLLE	A	44	150	0,00.10	Incolto produttivo	3	0,01	0	100
708	TERRENI DA TRASFERIRE AL DEMANIO	RO	PORTO TOLLE	A	44	167	0,88.43	Prato	3	52,52	27,4	100
715	TERRENI DA TRASFERIRE AL DEMANIO	RO	PORTO TOLLE	A	47	49	0,15.10	incolto sterile		0	0	100
1719	TERRENI DA TRASFERIRE AL DEMANIO	RO	PORTO TOLLE	A	49	16	0,02.46	Suddiv in porzioni di qual diverse		1,22	0,63	100
722	TERRENI DA TRASFERIRE AL DEMANIO	RO	PORTO TOLLE	A	49	31	0,74.20	Incolto produttivo	3	4,58	1,92	100
1708	TERRENI DA TRASFERIRE AL DEMANIO	RO	PORTO TOLLE	A	49	137	0,01.74	Incolto produttivo	2	0,16	0,05	100
1716	TERRENI DA TRASFERIRE AL DEMANIO	RO	PORTO TOLLE	A	49	161	0,42.65	Incolto produttivo	3	2,63	1,1	100
1722	TERRENI DA TRASFERIRE AL DEMANIO	RO	PORTO TOLLE	A	49	165	0,03.70	Incolto produttivo	3	0,23	0,1	100
2146	TERRENI DA TRASFERIRE AL DEMANIO	RO	PORTO TOLLE	A	52	237	0,11.06	Seminativo	4	5,4	4,28	100
2025	TERRENI DA TRASFERIRE AL DEMANIO	RO	PORTO TOLLE	A	53	120	0,40.78	Incolto produttivo	4	1,68	0,84	100

Oggetto di assegnazione alla Regione Veneto (Riforma Fondiaria/Villa Rietti Rota)

Pagina 27 di 33

Regione del Veneto-A.O Giunta Regionale n.prot. 538261 data 30/12/2016, pagina 32 di 197



55e02409





## ALLEGATO A1)

2091	TERRENI DA TRASFERIRE AL DEMANIO	RO	PORTO TOLLE	A	55	88	0,04,48	Incolto produttivo	2	0,41	0,14	100	
792	TERRENI DA TRASFERIRE AL DEMANIO	RO	PORTO TOLLE	A	56	269	0,36,40	incolto sterile		0	0	100	
794	TERRENI DA TRASFERIRE AL DEMANIO	RO	PORTO TOLLE	A	56	271	0,15,78	incolto sterile		0	0	100	
795	TERRENI DA TRASFERIRE AL DEMANIO	RO	PORTO TOLLE	A	56	273	0,02,20	Seminativo	3	1,26	0,97	100	
796	TERRENI DA TRASFERIRE AL DEMANIO	RO	PORTO TOLLE	A	56	279	0,38,45	Seminativo	3	21,98	16,88	100	
797	TERRENI DA TRASFERIRE AL DEMANIO	RO	PORTO TOLLE	A	56	284	0,01,95	incolto sterile		0	0	100	
799	TERRENI DA TRASFERIRE AL DEMANIO	RO	PORTO TOLLE	A	56	287	0,00,24	incolto sterile		0	0	100	
800	TERRENI DA TRASFERIRE AL DEMANIO	RO	PORTO TOLLE	A	56	288	0,00,18	Seminativo	2	0,13	0,09	100	
828	TERRENI DA TRASFERIRE AL DEMANIO	RO	PORTO TOLLE	A	58	51	0,67,34	incolto sterile		0	0	100	
1024	TERRENI DA TRASFERIRE AL DEMANIO	RO	ROSOLINA		26	81	0,27,87	Seminativo	4	13,61	10,08	100	
3636	TERRENI DA TRASFERIRE AL DEMANIO	RO	ROSOLINA		26	162	3,67,44	Prato		254,9	113,86	100	
<b>TERRENI PROMESSI IN ASSEGNAZIONE.</b>													
BENE SCHEDA N.: 113													
ID	DESCRIZIONE	PROV	COMUNE	SEZ.	FOGLIO	MAPP.	SUB	SUPERFICIE	QUALITA'	CL.	Redd.Dom.	Redd.Agr.	% Prop.
3062	TERRENI PROMESSI IN ASSEGNAZIONE.	VE	CHIOGGIA		72	281		0,12,41	Bosco ceduo	3	1,6	0,45	100
3063	TERRENI PROMESSI IN ASSEGNAZIONE.	VE	CHIOGGIA		72	282		0,19,54	Bosco ceduo	3	2,52	0,71	100
2292	TERRENI PROMESSI IN ASSEGNAZIONE.	RO	PORTO TOLLE	A	37	53		1,79,93	Seminativo	3	124,82	78,99	100
505	TERRENI PROMESSI IN ASSEGNAZIONE.	RO	PORTO TOLLE	A	37	151		0,05,52	Incolto produttivo	3	0,34	0,14	100
2311	TERRENI PROMESSI IN ASSEGNAZIONE.	RO	PORTO TOLLE	A	38	244		0,28,90	Incolto produttivo	3	1,78	0,75	100
2325	TERRENI PROMESSI IN ASSEGNAZIONE.	RO	PORTO TOLLE	A	39	360		0,33,30	Seminativo	4	13,4	12,9	100
712	TERRENI PROMESSI IN ASSEGNAZIONE.	RO	PORTO TOLLE	A	45	181		0,29,53	Incolto produttivo	1	3,79	1,37	100
<b>TERRENI IN CORSO DI ESPROPRIO</b>													
BENE SCHEDA N.: 114													
ID	DESCRIZIONE	PROV	COMUNE	SEZ.	FOGLIO	MAPP.	SUB	SUPERFICIE	QUALITA'	CL.	Redd.Dom.	Redd.Agr.	% Prop.
2683	TERRENI IN CORSO DI ESPROPRIO	VE	CHIOGGIA		10	365		0,11,85	Incolto produttivo	4	0,8	0,12	100
2684	TERRENI IN CORSO DI ESPROPRIO	VE	CHIOGGIA		10	366		0,24,94	Incolto produttivo	4	1,67	0,26	100

Oggetto di assegnazione alla Regione Veneto (Riforma Fondiaria/Villa Rietti Rota)

Pagina 28 di 33

Regione del Veneto-A.O. Giunta Regionale n.prot. 538261 data 30/12/2016, pagina 33 di 197



55e02409



## ALLEGATO AI)

2685	TERRENI IN CORSO DI ESPROPRIO	VE	CHIOGGIA	10	381	0.15.47	Incolto produttivo	4	1,04	0,16	100
89	TERRENI IN CORSO DI ESPROPRIO	RO	CONTARINA - Porto Viro	A	30	0.23.90	Seminativo	3	17,28	9,87	100
90	TERRENI IN CORSO DI ESPROPRIO	RO	CONTARINA - Porto Viro	A	30	0.20.80	Seminativo	3	15,04	8,59	100
904	TERRENI IN CORSO DI ESPROPRIO	RO	CA' VENIER - Porto Tolle	B	7	1.07.05	Seminativo	3	74,26	46,99	100
3253	TERRENI IN CORSO DI ESPROPRIO	RO	CA' VENIER - Porto Tolle	B	7	0.00.50	Prato	2	0,36	0,18	100
3251	TERRENI IN CORSO DI ESPROPRIO	RO	CA' VENIER - Porto Tolle	B	7	0.00.60	Pascolo	2	0,08	0,04	100
2556	TERRENI IN CORSO DI ESPROPRIO	RO	CA' VENIER - Porto Tolle	B	8	1.12.76	Seminativo	3	78,23	49,5	100
2558	TERRENI IN CORSO DI ESPROPRIO	RO	CA' VENIER - Porto Tolle	B	8	0.44.04	Seminativo	3	30,55	19,33	100
2562	TERRENI IN CORSO DI ESPROPRIO	RO	CA' VENIER - Porto Tolle	B	8	0.00.63	Seminativo	3	0,44	0,28	100
2560	TERRENI IN CORSO DI ESPROPRIO	RO	CA' VENIER - Porto Tolle	B	8	0.00.59	Seminativo	3	0,41	0,26	100
237	TERRENI IN CORSO DI ESPROPRIO	RO	FORNACI - Porto Viro	B	1	0.00.55	Incolto produttivo	2	0	0,02	100
238	TERRENI IN CORSO DI ESPROPRIO	RO	FORNACI - Porto Viro	B	1	0.00.10	Incolto produttivo	2	0,01	0,01	100
244	TERRENI IN CORSO DI ESPROPRIO	RO	FORNACI - Porto Viro	B	3	0.34.16	Seminativo	3	19,1	15	100
250	TERRENI IN CORSO DI ESPROPRIO	RO	FORNACI - Porto Viro	B	3	0.00.32	Seminativo	5	0,08	0,12	100
251	TERRENI IN CORSO DI ESPROPRIO	RO	FORNACI - Porto Viro	B	3	0.00.02	Incolto produttivo	2	0	0,01	100
252	TERRENI IN CORSO DI ESPROPRIO	RO	FORNACI - Porto Viro	B	3	0.01.27	Seminativo	4	0,45	0,49	100
253	TERRENI IN CORSO DI ESPROPRIO	RO	FORNACI - Porto Viro	B	3	0.00.73	Seminativo	5	0,18	0,28	100
254	TERRENI IN CORSO DI ESPROPRIO	RO	FORNACI - Porto Viro	B	3	0.01.80	Seminativo	3	1,01	0,79	100
255	TERRENI IN CORSO DI ESPROPRIO	RO	FORNACI - Porto Viro	B	3	0.00.05	Seminativo	3	0,03	0,02	100
256	TERRENI IN CORSO DI ESPROPRIO	RO	FORNACI - Porto Viro	B	3	0.00.15	Seminativo	4	0,05	0,06	100
259	TERRENI IN CORSO DI ESPROPRIO	RO	FORNACI - Porto Viro	B	3	0.01.39	Seminativo	3	0,78	0,61	100
360	TERRENI IN CORSO DI ESPROPRIO	RO	FORNACI - Porto Viro	B	3	0.03.20	Seminativo	3	1,79	1,4	100
364	TERRENI IN CORSO DI ESPROPRIO	RO	FORNACI - Porto Viro	B	3	0.02.39	Seminativo	2	1,7	1,17	100
368	TERRENI IN CORSO DI ESPROPRIO	RO	PORTO TOLLE	A	21	1.34.66	Incolto produttivo	4	5,56	2,78	100

Pagina 29 di 33

Oggetto di assegnazione alla Regione Veneto (Riforma Fondiaria/Villa Rietti Rota)

Regione del Veneto-A.O. Giunta Regionale n.prot. 538261 data 30/12/2016, pagina 34 di 197



55e02409



## ALLEGATO A1)

390	TERRENI IN CORSO DI ESPROPRIO	RO	PORTO TOLLE	A	21	2	6.90.34	Incolto produttivo	4	28,52	14,26	100
391	TERRENI IN CORSO DI ESPROPRIO	RO	PORTO TOLLE	A	21	3	1.60.60	Incolto produttivo	4	6,64	3,32	100
392	TERRENI IN CORSO DI ESPROPRIO	RO	PORTO TOLLE	A	21	5	0.25.65	Incolto produttivo	4	1,06	0,53	100
393	TERRENI IN CORSO DI ESPROPRIO	RO	PORTO TOLLE	A	21	6	0.85.80	Incolto produttivo	4	3,54	1,77	100
394	TERRENI IN CORSO DI ESPROPRIO	RO	PORTO TOLLE	A	21	7	0.68.60	Incolto produttivo	4	2,83	1,42	100
397	TERRENI IN CORSO DI ESPROPRIO	RO	PORTO TOLLE	A	21	26	0.91.71	Incolto produttivo	4	3,79	1,89	100
399	TERRENI IN CORSO DI ESPROPRIO	RO	PORTO TOLLE	A	21	35	7.65.60	Incolto produttivo	4	31,63	15,82	100
407	TERRENI IN CORSO DI ESPROPRIO	RO	PORTO TOLLE	A	21	57	3.14.00	Incolto produttivo	4	12,97	6,49	100
2265	TERRENI IN CORSO DI ESPROPRIO	RO	PORTO TOLLE	A	34	395	0.00.50	Seminativo	3	0,29	0,22	100
2254	TERRENI IN CORSO DI ESPROPRIO	RO	PORTO TOLLE	A	34	396	0.02.15	Seminativo	3	1,24	0,94	100
2267	TERRENI IN CORSO DI ESPROPRIO	RO	PORTO TOLLE	A	34	401	0.00.60	Ente urbano		0	0	100
2215	TERRENI IN CORSO DI ESPROPRIO	RO	PORTO TOLLE	A	34	402	0.07.00	Seminativo	3	4,03	3,07	100
1290	TERRENI IN CORSO DI ESPROPRIO	RO	PORTO TOLLE	A	34	403	0.00.58	Area rurale		0	0	100
2352	TERRENI IN CORSO DI ESPROPRIO	RO	PORTO TOLLE	A	39	331	0.00.40	Seminativo	4	0,16	0,15	100
2365	TERRENI IN CORSO DI ESPROPRIO	RO	PORTO TOLLE	A	41	325	0.00.60	Incolto produttivo	4	0,02	0,01	100
2362	TERRENI IN CORSO DI ESPROPRIO	RO	PORTO TOLLE	A	41	326	0.05.60	Ente urbano		0	0	100
2368	TERRENI IN CORSO DI ESPROPRIO	RO	PORTO TOLLE	A	41	327	0.03.60	Seminativo	3	2,07	1,58	100
2374	TERRENI IN CORSO DI ESPROPRIO	RO	PORTO TOLLE	A	41	328	0.20.40	Seminativo	3	11,73	8,96	100
2029	TERRENI IN CORSO DI ESPROPRIO	RO	PORTO TOLLE	A	53	123	0.23.70	Incolto produttivo	4	0,97	0,49	100
761	TERRENI IN CORSO DI ESPROPRIO	RO	PORTO TOLLE	A	54	616	0.01.98	Incolto produttivo	4	0,08	0,04	100
770	TERRENI IN CORSO DI ESPROPRIO	RO	PORTO TOLLE	A	54	982	0.00.54	Seminativo	3	0,31	0,24	100
2081	TERRENI IN CORSO DI ESPROPRIO	RO	PORTO TOLLE	A	55	41	0.19.46	Incolto produttivo	3	1,21	0,5	100
2060	TERRENI IN CORSO DI ESPROPRIO	RO	PORTO TOLLE	A	55	57	0.04.25	Incolto produttivo	4	0,17	0,09	100
2064	TERRENI IN CORSO DI ESPROPRIO	RO	PORTO TOLLE	A	55	61	0.24.00	Prato	2	17,27	8,68	100

Oggetto di assegnazione alla Regione Veneto (Riforma Fondiaria/Villa Rietti Roia)

Pagina 30 di 33

Regione del Veneto-A.O. Giunta Regionale n.prot. 538261 data 30/12/2016, pagina 35 di 197



55e02409



## ALLEGATO A1)

2067	TERRENI IN CORSO DI ESPROPRIO	RO	PORTO TOLLE	A	55	64	2,46.23	Incolto produttivo	4	10,12	5,09	100
2084	TERRENI IN CORSO DI ESPROPRIO	RO	PORTO TOLLE	A	55	77	0,20.16	Suddiv in porzioni di quali diverse		12,36	6,22	100
2094	TERRENI IN CORSO DI ESPROPRIO	RO	PORTO TOLLE	A	55	90	0,14.58	Incolto produttivo	2	1,35	0,45	100
771	TERRENI IN CORSO DI ESPROPRIO	RO	PORTO TOLLE	A	56	58	0,00.52	Seminativo	2	0,36	0,26	100
785	TERRENI IN CORSO DI ESPROPRIO	RO	PORTO TOLLE	A	56	207	1,06.75	Seminativo	3	61,03	46,86	100
798	TERRENI IN CORSO DI ESPROPRIO	RO	PORTO TOLLE	A	56	286	0,00.33	Prato	1	0,24	0,14	100
3452	TERRENI IN CORSO DI ESPROPRIO	RO	PORTO TOLLE	A	56	349	0,02.86	Seminativo	2	2	1,4	100
835	TERRENI IN CORSO DI ESPROPRIO	RO	PORTO TOLLE	A	64	28	0,33.71	Seminativo	4	13,56	13,06	100
838	TERRENI IN CORSO DI ESPROPRIO	RO	PORTO TOLLE	A	64	43	0,00.38	incolto sterile		0	0	100
2932	TERRENI IN CORSO DI ESPROPRIO	RO	VALLE OCA - Taglio di Po	B	8	399	0,02.10	Seminativo	4	0,88	0,76	100
2933	TERRENI IN CORSO DI ESPROPRIO	RO	VALLE OCA - Taglio di Po	B	8	400	0,00.21	Area rurale		0	0	100
3566	TERRENI IN CORSO DI ESPROPRIO	RO	VALLE OCA - Taglio di Po	B	8	401	0,00.49	Ente urbano		0	0	100
3567	TERRENI IN CORSO DI ESPROPRIO	RO	VALLE OCA - Taglio di Po	B	8	402	0,00.25	Ente urbano		0	0	100
2934	TERRENI IN CORSO DI ESPROPRIO	RO	VALLE OCA - Taglio di Po	B	8	403	0,00.81	Corte		0	0	100
2935	TERRENI IN CORSO DI ESPROPRIO	RO	VALLE OCA - Taglio di Po	B	8	404	0,00.77	Corte		0	0	100
2936	TERRENI IN CORSO DI ESPROPRIO	RO	VALLE OCA - Taglio di Po	B	8	405	0,00.49	Ente urbano		0	0	100
2938	TERRENI IN CORSO DI ESPROPRIO	RO	VALLE OCA - Taglio di Po	B	8	407	0,01.23	Corte		0	0	100
2940	TERRENI IN CORSO DI ESPROPRIO	RO	VALLE OCA - Taglio di Po	B	8	409	0,00.91	Seminativo	4	0,38	0,33	100
2942	TERRENI IN CORSO DI ESPROPRIO	RO	VALLE OCA - Taglio di Po	B	8	411	0,02.58	Seminativo	2	1,87	1,2	100
2944	TERRENI IN CORSO DI ESPROPRIO	RO	VALLE OCA - Taglio di Po	B	8	413	0,02.60	Seminativo	2	1,88	1,21	100
2946	TERRENI IN CORSO DI ESPROPRIO	RO	VALLE OCA - Taglio di Po	B	8	415	0,02.80	Seminativo	2	2,03	1,3	100
2948	TERRENI IN CORSO DI ESPROPRIO	RO	VALLE OCA - Taglio di Po	B	8	417	0,04.39	Seminativo	2	3,18	2,04	100
2950	TERRENI IN CORSO DI ESPROPRIO	RO	VALLE OCA - Taglio di Po	B	8	419	0,02.91	Seminativo	2	2,11	1,35	100
2952	TERRENI IN CORSO DI ESPROPRIO	RO	VALLE OCA - Taglio di Po	B	8	421	0,03.36	Seminativo	4	1,4	1,21	100

Oggetto di assegnazione alla Regione Veneto (Riforma Fondiaria/Villa Rietti Rota)

Pagina 31 di 33

Regione del Veneto-A.O. Giunta Regionale n.prot. 538261 data 30/12/2016, pagina 36 di 197



55e02409



## ALLEGATO A1)

2954	TERRENI IN CORSO DI ESPROPRIO	RO	VALLE OCA - Taglio di Po	B	8	8	423	0.01.12	Seminativo	4	0,47	0,4	100
2955	TERRENI IN CORSO DI ESPROPRIO	RO	VALLE OCA - Taglio di Po	B	8	8	424	0.07.10	Seminativo	4	2,96	2,57	100
2958	TERRENI IN CORSO DI ESPROPRIO	RO	VALLE OCA - Taglio di Po	B	8	8	427	0.00.10	Seminativo	4	0,04	0,04	100
2959	TERRENI IN CORSO DI ESPROPRIO	RO	VALLE OCA - Taglio di Po	B	8	8	428	0.02.26	Fabbricato Rurale		0	0	100
2961	TERRENI IN CORSO DI ESPROPRIO	RO	VALLE OCA - Taglio di Po	B	8	8	430	0.04.86	Seminativo	4	2,03	1,76	100
2963	TERRENI IN CORSO DI ESPROPRIO	RO	VALLE OCA - Taglio di Po	B	8	8	432	0.03.60	Seminativo	4	1,5	1,3	100
2964	TERRENI IN CORSO DI ESPROPRIO	RO	VALLE OCA - Taglio di Po	B	8	8	433	0.00.70	Seminativo	4	0,29	0,25	100
3055	TERRENI IN CORSO DI ESPROPRIO	RO	VALLE OCA - Taglio di Po	B	8	8	436	0.01.76	Seminativo	4	0,73	0,64	100
2966	TERRENI IN CORSO DI ESPROPRIO	RO	VALLE OCA - Taglio di Po	B	8	8	440	0.00.15	Incolto produttivo	2	0,01	0,01	100
2967	TERRENI IN CORSO DI ESPROPRIO	RO	VALLE OCA - Taglio di Po	B	8	8	445	0.02.60	Corte		0	0	100
2969	TERRENI IN CORSO DI ESPROPRIO	RO	VALLE OCA - Taglio di Po	B	8	8	447	0.00.66	Seminativo	3	0,39	0,27	100
2971	TERRENI IN CORSO DI ESPROPRIO	RO	VALLE OCA - Taglio di Po	B	8	8	474	0.02.55	Seminativo	4	1,06	0,92	100
<b>COMPROPRIETA' STRADALE " F "</b>													
BENE SCHEDA N.: 117													
ID	DESCRIZIONE	PROV	COMUNE	SEZ.	FOGLIO	MAPP.	SUB	SUPERFICIE	QUALITA'	CL.	Redd.Dom.	Redd.Agr.	% Prop.
2121	COMPROPRIETA' STRADALE " F "	RO	PORTO TOLLE	A	49	198		5.34.10	Seminativo	4	260,74	206,88	6,99
<b>COMPROPRIETA' STRADALE " G "</b>													
BENE SCHEDA N.: 118													
ID	DESCRIZIONE	PROV	COMUNE	SEZ.	FOGLIO	MAPP.	SUB	SUPERFICIE	QUALITA'	CL.	Redd.Dom.	Redd.Agr.	% Prop.
1727	COMPROPRIETA' STRADALE " G "	RO	PORTO TOLLE	A	50	77		0.05.50	Stagno pesca		0	0	6,85
1731	COMPROPRIETA' STRADALE " G "	RO	PORTO TOLLE	A	50	81		0.31.00	Stagno pesca		0	0	6,85
1740	COMPROPRIETA' STRADALE " G "	RO	PORTO TOLLE	A	50	90		1.35.80	Stagno pesca		0	0	6,85
1762	COMPROPRIETA' STRADALE " G "	RO	PORTO TOLLE	A	50	112		0.38.90	Stagno pesca		0	0	6,85
1775	COMPROPRIETA' STRADALE " G "	RO	PORTO TOLLE	A	50	125		0.02.30	Stagno pesca		0	0	6,85
1814	COMPROPRIETA' STRADALE " G "	RO	PORTO TOLLE	A	50	161		0.34.50	Incolto produttivo	4	1,42	0,71	6,85
1819	COMPROPRIETA' STRADALE " G "	RO	PORTO TOLLE	A	50	166		0.29.30	Incolto produttivo	4	1,2	0,61	6,85

Oggetto di assegnazione alla Regione Veneto (Riforma Fondiaria/Villa Rietti Roia)

Pagina 32 di 33

Regione del Veneto-A.O. Giunta Regionale n.prot. 538261 data 30/12/2016, pagina 37 di 197



55e02409



## ALLEGATO A1)

1827	COMPRESA STRADALE " G "	RO	PORTO TOLLE	A	50	174	0,09.40	Incolto produttivo	4	0,39	0,19	100	
1831	COMPRESA STRADALE " G "	RO	PORTO TOLLE	A	50	178	0,30.50	Incolto produttivo	4	1,25	0,63	100	
2122	COMPRESA STRADALE " G "	RO	PORTO TOLLE	A	51	150	0,84.19	Seminativo	4	41,1	32,61	6,85	
BENE SCHEDA N.: 119													
<b>COMPRESA STRADALE " H "</b>													
ID	DESCRIZIONE	PROV	COMUNE	SEZ.	FOGLIO	MAPP.	SUB	SUPERFICIE	QUALITA'	CL.	Redd. Dom.	Redd. Agr.	% Prop.
2123	COMPRESA STRADALE " H "	RO	PORTO TOLLE	A	51	151		2,99.06	Seminativo	4	146	115,84	25,77
2095	COMPRESA STRADALE " H "	RO	PORTO TOLLE	A	55	91		0,09.57	Incolto produttivo	2	0,89	0,3	25,77



55e02409





Allegato n. A2 del 23 Dic. 2016

Allegato n. A2 di pag. 2

ALLEGATO A2

**Oggetto di assegnazione alla Regione Veneto (Riforma Fondiaria/Villa Rietti Rota)**

DGRV n. 931 del 22/06/2016

BENI IN PROPRIETA' DI VENETO AGRICOLTURA  
 CATASTO FABBRICATI: ELENCO UNITA' IMMOBILIARI URBANE



**BENE SCHEDA N.: 2 CABINA ELETTRICA - PORTO TOLLE**

DESCRIZIONE	PROV	COMUNE	INDIRIZZO	SEZ.	FOGLIO	MAPP.	SUB.	CATEGORIA	CONSISTENZA	RENDITA CAT.	% POSSESSO
246 CABINA ELETTRICA - PORTO TOLLE	RO	CA' VENIER - Porto Tolle	Via Kennedy - Boccasette	CV	3	235	0	D/01	0,00	55,78	100,00

**BENE SCHEDA N.: 3 MAGAZZINO IN PORTO TOLLE - Polesine Camerini**

DESCRIZIONE	PROV	COMUNE	INDIRIZZO	SEZ.	FOGLIO	MAPP.	SUB.	CATEGORIA	CONSISTENZA	RENDITA CAT.	% POSSESSO
181 MAGAZZINO IN PORTO TOLLE - Polesine Camerini	RO	PORTO TOLLE	Via Isonzo	PT	34	516	0	C/03	228,00	412,13	100,00

**BENE SCHEDA N.: 4 EX SCUOLA ELEMENTARE DI CA' MELLO - PORTO TOLLE**

DESCRIZIONE	PROV	COMUNE	INDIRIZZO	SEZ.	FOGLIO	MAPP.	SUB.	CATEGORIA	CONSISTENZA	RENDITA CAT.	% POSSESSO
17 EX SCUOLA ELEMENTARE DI CA' MELLO - PORTO TOLLE	RO	PORTO TOLLE	Centro Cà Mello	PT	39	204	1	B/05	1.110,00	687,92	100,00

**BENE SCHEDA N.: 5 ABITAZIONE IN VIA BASSO PORTO TOLLE**

DESCRIZIONE	PROV	COMUNE	INDIRIZZO	SEZ.	FOGLIO	MAPP.	SUB.	CATEGORIA	CONSISTENZA	RENDITA CAT.	% POSSESSO
209 EX SCUOLA ELEMENTARE DI CA' MELLO - PORTO TOLLE	RO	PORTO TOLLE	Centro Cà Mello	PT	39	205	0	Z/99		0,00	100,00

**BENE SCHEDA N.: 6 SCUOLA MATERNA DI POLESINE CAMERINI**

DESCRIZIONE	PROV	COMUNE	INDIRIZZO	SEZ.	FOGLIO	MAPP.	SUB.	CATEGORIA	CONSISTENZA	RENDITA CAT.	% POSSESSO
247 SCUOLA MATERNA DI POLESINE CAMERINI	RO	PORTO TOLLE	Piazza De Gasperi n. 5	PT	41	220	0	B/05	1.757,00	1.361,13	100,00

**BENE SCHEDA N.: 10 Ex IMPIANTO DI POTABILIZZAZIONE**

DESCRIZIONE	PROV	COMUNE	INDIRIZZO	SEZ.	FOGLIO	MAPP.	SUB.	CATEGORIA	CONSISTENZA	RENDITA CAT.	% POSSESSO
248 Ex IMPIANTO DI POTABILIZZAZIONE	RO	PORTO TOLLE	Via Lelio Basso	PT	41	34	0	E/03		228,00	100,00

**BENE SCHEDA N.: 11 IDROVORA "BOSCOLO"**

DESCRIZIONE	PROV	COMUNE	INDIRIZZO	SEZ.	FOGLIO	MAPP.	SUB.	CATEGORIA	CONSISTENZA	RENDITA CAT.	% POSSESSO
259 IDROVORA "BOSCOLO"	RO	PORTO TOLLE	Via Isonzo	PT	34	272	0	E/03		5.631,00	100,00

Oggetto di assegnazione alla Regione Veneto (Riforma Fondiaria/Villa Rietti Rota)

Pagina 1 di 3

Regione del Veneto-A.O. Giunta Regionale n. prot. 538261 data 30/12/2016, pagina 40 di 197



55e02409





ALLEGATO A2)

BENE SCHEDA N.: 12 IDROVORA "BONELLO"											
ID.	DESCRIZIONE	PROV	COMUNE	INDIRIZZO	SEZ.	FOGLIO	MAPP.	SUB.	CATEGORIA	CONSISTENZA	RENDITA CAT.   % POSSESSO
287	IDROVORA "BONELLO"	RO	PORTO TOLLE	Via della Sacca	PT	49	251	4	E/03		4.390,00   100,00
BENE SCHEDA N.: 13 MAGAZZINO IDRAULICO IN BOCCASETTE											
ID.	DESCRIZIONE	PROV	COMUNE	INDIRIZZO	SEZ.	FOGLIO	MAPP.	SUB.	CATEGORIA	CONSISTENZA	RENDITA CAT.   % POSSESSO
275	MAGAZZINO IDRAULICO IN BOCCASETTE	RO	CA' VENIER - Porto Tolle	Kennedy SNC	CV	3	311	0	C/02	407,00	504,48   100,00
BENE SCHEDA N.: 14 CORTE COLONICA IN VALLE OCA											
ID.	DESCRIZIONE	PROV	COMUNE	INDIRIZZO	SEZ.	FOGLIO	MAPP.	SUB.	CATEGORIA	CONSISTENZA	RENDITA CAT.   % POSSESSO
274	CORTE COLONICA IN VALLE OCA	RO	VALLE OCA - Taglio di Po	Marina SNC	VO	8	521	0	F/02		0,00   100,00
BENE SCHEDA N.: 15 ABITAZIONE IN OCA MARINA - TAGLIO DI PO											
ID.	DESCRIZIONE	PROV	COMUNE	INDIRIZZO	SEZ.	FOGLIO	MAPP.	SUB.	CATEGORIA	CONSISTENZA	RENDITA CAT.   % POSSESSO
161	ABITAZIONE IN OCA MARINA - TAGLIO DI PO	RO	VALLE OCA - Taglio di Po	VIA MARINA	VO	2	272	1	A/03	3,00	139,44   100,00
162	ABITAZIONE IN OCA MARINA - TAGLIO DI PO	RO	VALLE OCA - Taglio di Po	VIA MARINA	VO	2	272	2	A/03	9,00	418,33   100,00
BENE SCHEDA N.: 17 IDROVORA DI DONADA											
ID.	DESCRIZIONE	PROV	COMUNE	INDIRIZZO	SEZ.	FOGLIO	MAPP.	SUB.	CATEGORIA	CONSISTENZA	RENDITA CAT.   % POSSESSO
253	IDROVORA DI DONADA	RO	DONADA - Porto Viro	via Cristoforo Colombo	DO	17	392	1	A/02	5,00	322,79   100,00
254	IDROVORA DI DONADA	RO	DONADA - Porto Viro	via Cristoforo Colombo	DO	17	392	2	C/06	16,00	40,49   100,00
255	IDROVORA DI DONADA	RO	DONADA - Porto Viro	via Cristoforo Colombo	DO	17	392	3	C/02	54,00	78,09   100,00
256	IDROVORA DI DONADA	RO	DONADA - Porto Viro	via Cristoforo Colombo	DO	17	392	4	BCNC	0,00	0,00   100,00
252	IDROVORA DI DONADA	RO	DONADA - Porto Viro	via Cristoforo Colombo	DO	17	393	0	E/03		883,00   100,00
BENE SCHEDA N.: 18 IMPIANTO PILOTA "LA TRAVE"											
ID.	DESCRIZIONE	PROV	COMUNE	INDIRIZZO	SEZ.	FOGLIO	MAPP.	SUB.	CATEGORIA	CONSISTENZA	RENDITA CAT.   % POSSESSO
267	IMPIANTO PILOTA "LA TRAVE"	RO	STIENTA	Via Strada Provinciale 12	U	4	486	2	E/03		469,00   100,00
BENE SCHEDA N.: 19 CABINA ELETTRICA DELLA "VILLA RIETTI ROSA"											
ID.	DESCRIZIONE	PROV	COMUNE	INDIRIZZO	SEZ.	FOGLIO	MAPP.	SUB.	CATEGORIA	CONSISTENZA	RENDITA CAT.   % POSSESSO



ALLEGATO A2)

BENE SCHEDA N.: 19		CENTRO FORMAZIONE PROFESS. VILLA RIETTI ROTA										VIA ZAMPAGNON N. 2 - MOTTA DI LIVENZA (TV)			
ID.	DESCRIZIONE	PROV.	COMUNE	INDIRIZZO	SEZ.	FOGLIO	MAPP.	SUB.	CATEGORIA	CONSISTENZA	RENDITA CAT.	% POSSESSO			
258	CABINA ELETTRICA DELLA "VILLA RIETTI ROTA"	TV	MOTTA DI LIVENZA	Via Zampagnon n. 2	C	7	382	0	D/01		96,00	100,00			
268	CENTRO FORMAZIONE PROFESS. VILLA RIETTI ROTA	TV	MOTTA DI LIVENZA	Via Zampagnon n. 2	C	7	36	5	BCNC		0,00	100,00			
269	CENTRO FORMAZIONE PROFESS. VILLA RIETTI ROTA	TV	MOTTA DI LIVENZA	Via Zampagnon n. 2	C	7	36	6	D/02		23.978,00	100,00			
270	CENTRO FORMAZIONE PROFESS. VILLA RIETTI ROTA	TV	MOTTA DI LIVENZA	Via Zampagnon n. 2	C	7	36	7	D/08	0,00	10.756,20	100,00			
67	CENTRO FORMAZIONE PROFESS. VILLA RIETTI ROTA	TV	MOTTA DI LIVENZA	Via Zampagnon n. 2	C	7	213	0	B/07	197,00	234,01	100,00			
BENE SCHEDA N.: 26		FABBRICATO RURALE IN VALLE OCA										VIA MARINA - VALLE OCA - TAGLIO DI PO (RO)			
ID.	DESCRIZIONE	PROV.	COMUNE	INDIRIZZO	SEZ.	FOGLIO	MAPP.	SUB.	CATEGORIA	CONSISTENZA	RENDITA CAT.	% POSSESSO			
290	FABBRICATO RURALE IN VALLE OCA	RO	VALLE OCA - Taglio di Po	Via Marina	VO	8	97	1	A/04	5,50	201,68	50,00			
288	FABBRICATO RURALE IN VALLE OCA	RO	VALLE OCA - Taglio di Po	Via Marina	VO	8	97	2	A/04	4,50	165,01	50,00			
289	FABBRICATO RURALE IN VALLE OCA	RO	VALLE OCA - Taglio di Po	Via Marina	VO	8	97	3	C/06	35,00	94,00	50,00			
291	FABBRICATO RURALE IN VALLE OCA	RO	VALLE OCA - Taglio di Po	Via Marina	VO	8	97	4	C/06	18,00	48,34	50,00			



55e02409





№ 078 del 23 DIC. 2016

Allegato n. B1 di pag. 4

ALLEGATO B1)

**Oggetto di assegnazione alla nuova Agenzia AVISP**

DGRV n. 931 del 22/06/2016

BENI IN PROPRIETA' DI VENETO AGRICOLTURA  
CATASTO TERRENI: ELENCO PARTICELLE CATASTALI



SEDE VENETO AGRICOLTURA - PALAZZO AGRICOLTURA - AGRIPOLIS													
BENE SCHEDA N.:	1												
ID	DESCRIZIONE	PROV	COMUNE	SEZ.	FOGLIO	MAPP.	SUB	SUPERFICIE	QUALITA'	CL.	Redd.Dom.	Redd.Agr.	% Prop.
3271	SEDE VENETO AGRICOLTURA - PALAZZO AGRICOLTURA - AGRIPOLIS	PD	LEGNARO		7	1045		1.28.98	Ente urbano	1	0	0	100

CENTRO ITTICO "BONELLO" PORTO TOLLE													
BENE SCHEDA N.:	7												
ID	DESCRIZIONE	PROV	COMUNE	SEZ.	FOGLIO	MAPP.	SUB	SUPERFICIE	QUALITA'	CL.	Redd.Dom.	Redd.Agr.	% Prop.
1709	CENTRO ITTICO "BONELLO" PORTO TOLLE	RO	PORTO TOLLE	A	49	7		0.38.80	Ente urbano		0	0	100
720	CENTRO ITTICO "BONELLO" PORTO TOLLE	RO	PORTO TOLLE	A	49	18		0.18.20	Incolto produttivo	3	1,12	0,47	100
1721	CENTRO ITTICO "BONELLO" PORTO TOLLE	RO	PORTO TOLLE	A	49	19		4.73.00	Incolto produttivo	3	29,17	12,21	100
721	CENTRO ITTICO "BONELLO" PORTO TOLLE	RO	PORTO TOLLE	A	49	30		0.04.85	Incolto produttivo	3	0,3	0,13	100
3499	CENTRO ITTICO "BONELLO" PORTO TOLLE	RO	PORTO TOLLE	A	49	33		0.00.55	Ente urbano		0	0	100
1673	CENTRO ITTICO "BONELLO" PORTO TOLLE	RO	PORTO TOLLE	A	49	104		22.18.30	Seminativo	4	1082,93	859,24	100
1674	CENTRO ITTICO "BONELLO" PORTO TOLLE	RO	PORTO TOLLE	A	49	105		0.07.60	Seminativo	4	3,71	2,94	100
1706	CENTRO ITTICO "BONELLO" PORTO TOLLE	RO	PORTO TOLLE	A	49	135		0.13.20	Incolto produttivo	2	1,22	0,41	100
1714	CENTRO ITTICO "BONELLO" PORTO TOLLE	RO	PORTO TOLLE	A	49	159		1.80.00	Incolto produttivo	3	11,1	4,65	100
3620	CENTRO ITTICO "BONELLO" PORTO TOLLE	RO	PORTO TOLLE	A	49	246		0.24.40	Ente urbano		0	0	100
3621	CENTRO ITTICO "BONELLO" PORTO TOLLE	RO	PORTO TOLLE	A	49	248		1.84.78	Seminativo	4	90,21	71,57	100
2080	CENTRO ITTICO "BONELLO" PORTO TOLLE	RO	PORTO TOLLE	A	55	5		12.43.39	Incolto produttivo	3	77,06	32,11	100

CENTRO SPERIMENTALE FRUTTICOLO "PRADON"													
BENE SCHEDA N.:	8												
ID	DESCRIZIONE	PROV	COMUNE	SEZ.	FOGLIO	MAPP.	SUB	SUPERFICIE	QUALITA'	CL.	Redd.Dom.	Redd.Agr.	% Prop.
2299	CENTRO SPERIMENTALE FRUTTICOLO "PRADON"	RO	PORTO TOLLE	A	37	137		0.04.20	Suddiv in porzioni di qual diverse		1,27	0,67	100

Oggetto di assegnazione alla nuova Agenzia AVISP

Pagina 1 di 8

Regione del Veneto-A.O. Giunta Regionale n.prot. 538261 data 30/12/2016, pagina 44 di 197



ALLEGATO B1)

ID	DESCRIZIONE	PROV	COMUNE	SEZ.	FOGLIO	MAPP.	SUB	SUPERFICIE	QUALITA'	CL.	Redd.Dom.	Redd.Agr.	% Prop.
3548	CENTRO SPERIMENTALE FRUTTICOLO "PRADON"	RO	PORTO TOLLE	A	37	254		1.22.88	Suddiv in porzioni di qual diverse		71,4	39	100
3549	CENTRO SPERIMENTALE FRUTTICOLO "PRADON"	RO	PORTO TOLLE	A	37	255		0.01.32	Ente urbano		0	0	100
521	CENTRO SPERIMENTALE FRUTTICOLO "PRADON"	RO	PORTO TOLLE	A	38	164		0.67.34	Ente urbano		0	0	100
2307	CENTRO SPERIMENTALE FRUTTICOLO "PRADON"	RO	PORTO TOLLE	A	38	184		0.54.00	Suddiv in porzioni di qual diverse		47,32	27,52	100
2306	CENTRO SPERIMENTALE FRUTTICOLO "PRADON"	RO	PORTO TOLLE	A	38	238		0.00.40	Seminativo	4	0,2	0,15	100
2309	CENTRO SPERIMENTALE FRUTTICOLO "PRADON"	RO	PORTO TOLLE	A	38	242		0.24.00	Suddiv in porzioni di qual diverse		15,36	8,14	100
3547	CENTRO SPERIMENTALE FRUTTICOLO "PRADON"	RO	PORTO TOLLE	A	38	360		2.95.75	Suddiv in porzioni di qual diverse		302,71	192,08	100
1505	CENTRO SPERIMENTALE FRUTTICOLO "PRADON"	RO	PORTO TOLLE	A	48	1		0.11.38	Suddiv in porzioni di qual diverse		8,04	4,59	100
1601	CENTRO SPERIMENTALE FRUTTICOLO "PRADON"	RO	PORTO TOLLE	A	48	27		0.01.60	Incolto produttivo	2	0,15	0,05	100
1507	CENTRO SPERIMENTALE FRUTTICOLO "PRADON"	RO	PORTO TOLLE	A	48	32		0.12.50	Suddiv in porzioni di qual diverse		4,65	2,34	100
1537	CENTRO SPERIMENTALE FRUTTICOLO "PRADON"	RO	PORTO TOLLE	A	48	76		7.04.95	Suddiv in porzioni di qual diverse		779,03	426,14	100
1578	CENTRO SPERIMENTALE FRUTTICOLO "PRADON"	RO	PORTO TOLLE	A	48	118		5.09.15	Suddiv in porzioni di qual diverse		492,52	271,62	100

BENE SCHEDA N.: 9 CENTRO VISITATORI IN VALLE PAPADOPOLI

ID	DESCRIZIONE	PROV	COMUNE	SEZ.	FOGLIO	MAPP.	SUB	SUPERFICIE	QUALITA'	CL.	Redd.Dom.	Redd.Agr.	% Prop.
1921	CENTRO VISITATORI IN VALLE PAPADOPOLI	RO	PORTO TOLLE	A	51	11		0.08.20	Ente urbano		0	0	100
3685	CENTRO VISITATORI IN VALLE PAPADOPOLI	RO	PORTO TOLLE	A	51	187		0.01.63	Ente urbano		0	0	25,77

BENE SCHEDA N.: 16 CENTRO SPERIM. ORTOFLORICOLO "PO DI TRAMONTANA"

ID	DESCRIZIONE	PROV	COMUNE	SEZ.	FOGLIO	MAPP.	SUB	SUPERFICIE	QUALITA'	CL.	Redd.Dom.	Redd.Agr.	% Prop.
2586	CENTRO SPERIM. ORTOFLORICOLO "PO DI TRAMONTANA"	RO	ROSOLINA		25	7		9.63.09	Suddiv in porzioni di qual diverse		995,57	571,89	100
1033	CENTRO SPERIM. ORTOFLORICOLO "PO DI TRAMONTANA"	RO	ROSOLINA		25	124		0.27.90	Seminativo	3	18,73	11,53	100
1034	CENTRO SPERIM. ORTOFLORICOLO "PO DI TRAMONTANA"	RO	ROSOLINA		25	126		0.00.05	Seminativo	3	0,03	0,02	100

Oggetto di assegnazione alla nuova Agenzia AVISP

Pagina 2 di 8

Regione del Veneto-A.O. Giunta Regionale n.prot. 538261 data 30/12/2016, pagina 45 di 197



## ALLEGATO B1)

ID	DESCRIZIONE	PROV	COMUNE	SEZ.	FOGLIO	MAPP.	SUB	SUPERFICIE	QUALITA'	CL.	Redd.Dom.	Redd.Agr.	% Prop.
1036	CENTRO SPERIM. ORTOFLORICOLO "PO DI TRAMONTANA"	RO	ROSOLINA		25	127		0.56.80	Suddiv in porzioni di qual diverse		102,69	57,17	100
1037	CENTRO SPERIM. ORTOFLORICOLO "PO DI TRAMONTANA"	RO	ROSOLINA		25	128		0.10.00	Seminativo	3	13,35	7,42	100
1038	CENTRO SPERIM. ORTOFLORICOLO "PO DI TRAMONTANA"	RO	ROSOLINA		25	129		0.08.40	Seminativo	2	6,91	3,9	100
1035	CENTRO SPERIM. ORTOFLORICOLO "PO DI TRAMONTANA"	RO	ROSOLINA		25	130		0.00.20	Seminativo	3	0,13	0,08	100
1039	CENTRO SPERIM. ORTOFLORICOLO "PO DI TRAMONTANA"	RO	ROSOLINA		25	131		1.42.93	Ente urbano		0	0	100
1040	CENTRO SPERIM. ORTOFLORICOLO "PO DI TRAMONTANA"	RO	ROSOLINA		25	132		0.16.27	Serra		35,53	18,91	100
1017	CENTRO SPERIM. ORTOFLORICOLO "PO DI TRAMONTANA"	RO	ROSOLINA		26	30		0.58.00	Seminativo	4	28,31	20,97	100
1264	CENTRO SPERIM. ORTOFLORICOLO "PO DI TRAMONTANA"	RO	ROSOLINA		26	144		0.30.00	Seminativo	4	14,64	10,85	100
1265	CENTRO SPERIM. ORTOFLORICOLO "PO DI TRAMONTANA"	RO	ROSOLINA		26	145		0.15.00	Suddiv in porzioni di qual diverse		11,95	5,68	100
1266	CENTRO SPERIM. ORTOFLORICOLO "PO DI TRAMONTANA"	RO	ROSOLINA		26	146		0.00.10	Prato	2	0,07	0,03	100
3622	CENTRO SPERIM. ORTOFLORICOLO "PO DI TRAMONTANA"	RO	ROSOLINA		26	199		3.32.71	Seminativo	4	223,38	137,46	100
3624	CENTRO SPERIM. ORTOFLORICOLO "PO DI TRAMONTANA"	RO	ROSOLINA		26	201		0.28.65	Seminativo	4	19,24	11,84	100
3625	CENTRO SPERIM. ORTOFLORICOLO "PO DI TRAMONTANA"	RO	ROSOLINA		26	202		12.82.61	Seminativo	4	626,15	463,69	100
3627	CENTRO SPERIM. ORTOFLORICOLO "PO DI TRAMONTANA"	RO	ROSOLINA		26	204		0.90.51	Seminativo	4	44,19	32,72	100
3631	CENTRO SPERIM. ORTOFLORICOLO "PO DI TRAMONTANA"	RO	ROSOLINA		26	208		0.88.76	Seminativo	4	43,33	32,09	100
3633	CENTRO SPERIM. ORTOFLORICOLO "PO DI TRAMONTANA"	RO	ROSOLINA		26	210		0.17.08	Seminativo	4	8,38	6,17	100
<b>CENTRO SPERIMENTALE ITTICO DI PELLESTRINA</b>													
BENE SCHEDA N.: 20													
3682	CENTRO SPERIMENTALE ITTICO DI PELLESTRINA	VE	PELLESTRINA - Venezia	U	99	91	-	1.57.99	Ente urbano		0	0	100

Oggetto di assegnazione alla nuova Agenzia AVISP

Pagina 3 di 8

Regione del Veneto-A.O. Giunta Regionale n.prot. 538261 data 30/12/2016, pagina 46 di 197



55e02409



## ALLEGATO B1)

CENTRO ITTICO SPERIMENTALE DI VALDASTICO													
BENE SCHEDA N.:	21												
ID	DESCRIZIONE	PROV	COMUNE	SEZ.	FOGLIO	MAPP.	SUB	SUPERFICIE	QUALITA'	CL.	Redd.Dom.	Redd.Agr.	% Prop.
3319	CENTRO ITTICO SPERIMENTALE DI VALDASTICO	VI	VALDASTICO		10	25		1.99.10	Ente urbano		0	0	100
3320	CENTRO ITTICO SPERIMENTALE DI VALDASTICO	VI	VALDASTICO		10	547		0.26.49	Ente urbano		0	0	100
ISTITUTO PER LA QUALITA' E LE TECNOLOGIE AGROAL.													
BENE SCHEDA N.:	22												
ID	DESCRIZIONE	PROV	COMUNE	SEZ.	FOGLIO	MAPP.	SUB	SUPERFICIE	QUALITA'	CL.	Redd.Dom.	Redd.Agr.	% Prop.
3432	ISTITUTO PER LA QUALITA' E LE TECNOLOGIE AGROAL.	VI	THIENE		5	204		0.62.37	Ente urbano		0	0	100
3492	ISTITUTO PER LA QUALITA' E LE TECNOLOGIE AGROAL.	VI	THIENE		5	290		0.82.24	Ente urbano		0	0	100
3585	ISTITUTO PER LA QUALITA' E LE TECNOLOGIE AGROAL.	VI	THIENE		5	1198		0.04.19	Ente urbano		0	0	100
CENTRO BIODIVERSITA' VEGETALE-MONTECCHIO PREC.													
BENE SCHEDA N.:	23												
ID	DESCRIZIONE	PROV	COMUNE	SEZ.	FOGLIO	MAPP.	SUB	SUPERFICIE	QUALITA'	CL.	Redd.Dom.	Redd.Agr.	% Prop.
3533	CENTRO BIODIVERSITA' VEGETALE-MONTECCHIO PREC.	VI	MONTECCHIO PRECALCINO		12	22		0.62.96	Ente urbano		0	0	100
3522	CENTRO BIODIVERSITA' VEGETALE-MONTECCHIO PREC.	VI	MONTECCHIO PRECALCINO		12	97		0.08.00	Seminativo arborato	3	6,37	3,31	100
3523	CENTRO BIODIVERSITA' VEGETALE-MONTECCHIO PREC.	VI	MONTECCHIO PRECALCINO		12	247		0.55.03	Suddiv in porzioni di qual diverse		58,38	29,51	100
3524	CENTRO BIODIVERSITA' VEGETALE-MONTECCHIO PREC.	VI	MONTECCHIO PRECALCINO		12	251		0.03.70	Seminativo arborato	3	2,53	1,53	100
3525	CENTRO BIODIVERSITA' VEGETALE-MONTECCHIO PREC.	VI	MONTECCHIO PRECALCINO		12	253		1.17.00	Suddiv in porzioni di qual diverse		120,29	62,7	100
3526	CENTRO BIODIVERSITA' VEGETALE-MONTECCHIO PREC.	VI	MONTECCHIO PRECALCINO		12	258		7.26.97	Suddiv in porzioni di qual diverse		731,48	373,67	100
3527	CENTRO BIODIVERSITA' VEGETALE-MONTECCHIO PREC.	VI	MONTECCHIO PRECALCINO		12	263		0.27.97	Suddiv in porzioni di qual diverse		24,96	14,91	100
3528	CENTRO BIODIVERSITA' VEGETALE-MONTECCHIO PREC.	VI	MONTECCHIO PRECALCINO		12	264		0.17.66	Vigneto	2	13,42	9,12	100
3529	CENTRO BIODIVERSITA' VEGETALE-MONTECCHIO PREC.	VI	MONTECCHIO PRECALCINO		12	268		0.20.37	Prato irriguo arborato	1	18,32	10,52	100
3530	CENTRO BIODIVERSITA' VEGETALE-MONTECCHIO PREC.	VI	MONTECCHIO PRECALCINO		12	270		0.77.80	Suddiv in porzioni di qual diverse	3	75,12	38,75	100

Oggetto di assegnazione alla nuova Agenzia A VISP

Pagina 4 di 8



55e02409



## ALLEGATO B1)

ID	DESCRIZIONE	PROV	COMUNE	SEZ.	FOGLIO	MAPP.	SUB	SUPERFICIE	QUALITA'	CL.	Redd.Dom.	Redd.Agr.	% Prop.
3531	CENTRO BIODIVERSITA' VEGETALE-MONTECCHIO PREC.	VI	MONTECCHIO PRECALCINO	A	49	272	97	0,07.21	Vigneto	2	6,33	3,72	100
3532	CENTRO BIODIVERSITA' VEGETALE-MONTECCHIO PREC.	VI	MONTECCHIO PRECALCINO	A	49	273	97	0,00.17	Vigneto	2	0,15	0,09	100
<b>BENE SCHEDA N.: 115 PARCO DELL'OASI CA' MELLO</b>													
1666	PARCO DELL'OASI CA' MELLO	RO	PORTO TOLLE	A	49	97		3.83.00	Suddiv in porzioni di qual diverse		176,28	137,28	100
1667	PARCO DELL'OASI CA' MELLO	RO	PORTO TOLLE	A	49	98		6.44.20	Suddiv in porzioni di qual diverse		291,7	225,93	100
1668	PARCO DELL'OASI CA' MELLO	RO	PORTO TOLLE	A	49	99		3.66.80	Suddiv in porzioni di qual diverse		169,78	132,46	100
1669	PARCO DELL'OASI CA' MELLO	RO	PORTO TOLLE	A	49	100		2.23.70	Suddiv in porzioni di qual diverse		104,97	82,25	100
1672	PARCO DELL'OASI CA' MELLO	RO	PORTO TOLLE	A	49	103		3.23.00	Suddiv in porzioni di qual diverse		148,33	115,43	100
1702	PARCO DELL'OASI CA' MELLO	RO	PORTO TOLLE	A	49	131		0.07.20	Seminativo	4	3,51	2,79	100
1703	PARCO DELL'OASI CA' MELLO	RO	PORTO TOLLE	A	49	132		1.19.50	Suddiv in porzioni di qual diverse		53,83	41,62	100
1704	PARCO DELL'OASI CA' MELLO	RO	PORTO TOLLE	A	49	133		0.00.31	Bosco misto	2	0,05	0,01	100
1705	PARCO DELL'OASI CA' MELLO	RO	PORTO TOLLE	A	49	134		0.92.30	Suddiv in porzioni di qual diverse		42,95	33,57	100
1707	PARCO DELL'OASI CA' MELLO	RO	PORTO TOLLE	A	49	136		0.06.40	Suddiv in porzioni di qual diverse		2,99	2,34	100
1710	PARCO DELL'OASI CA' MELLO	RO	PORTO TOLLE	A	49	138		0.00.18	Bosco misto	2	0,03	0,01	100
1720	PARCO DELL'OASI CA' MELLO	RO	PORTO TOLLE	A	49	164		0.00.40	Bosco misto	2	0,06	0,02	100
1905	PARCO DELL'OASI CA' MELLO	RO	PORTO TOLLE	A	51	100		4.73.43	Suddiv in porzioni di qual diverse		209,16	161,78	100
1913	PARCO DELL'OASI CA' MELLO	RO	PORTO TOLLE	A	51	108		0.19.10	Suddiv in porzioni di qual diverse		6,95	4,94	100
1914	PARCO DELL'OASI CA' MELLO	RO	PORTO TOLLE	A	51	109		0.67.40	Suddiv in porzioni di qual diverse		29,1	22,16	100
1915	PARCO DELL'OASI CA' MELLO	RO	PORTO TOLLE	A	51	110		2.12.20	Suddiv in porzioni di qual diverse		91,16	69,32	100

Oggetto di assegnazione alla nuova Agenzia AVISP

Pagina 5 di 8

Regione del Veneto-A.O. Giunta Regionale n. prot. 538261 data 30/12/2016, pagina 48 di 197



55e02409





## ALLEGATO BI)

1916	PARCO DELL'OASI CA' MELLO	RO	PORTO TOLLE	A	51	111	1.71.60	Suddiv in porzioni di qual diverse	72,21	54,5	100
1918	PARCO DELL'OASI CA' MELLO	RO	PORTO TOLLE	A	51	113	1.92.80	Suddiv in porzioni di qual diverse	82,83	62,99	100
1933	PARCO DELL'OASI CA' MELLO	RO	PORTO TOLLE	A	51	125	0.16.10	Suddiv in porzioni di qual diverse	7,15	5,51	100
3561	PARCO DELL'OASI CA' MELLO	RO	PORTO TOLLE	A	51	183	0.46.20	Suddiv in porzioni di qual diverse	17,15	12,29	100
3559	PARCO DELL'OASI CA' MELLO	RO	PORTO TOLLE	A	51	185	0.32.53	Suddiv in porzioni di qual diverse	10,69	7,22	100
2046	PARCO DELL'OASI CA' MELLO	RO	PORTO TOLLE	A	55	1	3.51.30	Suddiv in porzioni di qual diverse	161,05	125,24	100
2073	PARCO DELL'OASI CA' MELLO	RO	PORTO TOLLE	A	55	2	1.96.80	Suddiv in porzioni di qual diverse	91,25	70,76	100
2082	PARCO DELL'OASI CA' MELLO	RO	PORTO TOLLE	A	55	12	0.68.92	Suddiv in porzioni di qual diverse	27,87	21,96	100
2089	PARCO DELL'OASI CA' MELLO	RO	PORTO TOLLE	A	55	28	1.38.60	Suddiv in porzioni di qual diverse	63,45	49,33	100
2093	PARCO DELL'OASI CA' MELLO	RO	PORTO TOLLE	A	55	30	0.07.14	Suddiv in porzioni di qual diverse	3,04	2,36	100
2047	PARCO DELL'OASI CA' MELLO	RO	PORTO TOLLE	A	55	44	3.52.20	Seminativo	2	171,94	136,42
2048	PARCO DELL'OASI CA' MELLO	RO	PORTO TOLLE	A	55	45	2.17.00	Suddiv in porzioni di qual diverse	100,26	78,17	100
2049	PARCO DELL'OASI CA' MELLO	RO	PORTO TOLLE	A	55	46	0.29.50	Suddiv in porzioni di qual diverse	13,57	10,56	100
2050	PARCO DELL'OASI CA' MELLO	RO	PORTO TOLLE	A	55	47	0.53.50	Suddiv in porzioni di qual diverse	24,28	18,82	100
2052	PARCO DELL'OASI CA' MELLO	RO	PORTO TOLLE	A	55	49	0.63.80	Suddiv in porzioni di qual diverse	28,88	22,36	100
2055	PARCO DELL'OASI CA' MELLO	RO	PORTO TOLLE	A	55	52	0.08.10	Suddiv in porzioni di qual diverse	3,59	2,76	100
2056	PARCO DELL'OASI CA' MELLO	RO	PORTO TOLLE	A	55	53	6.47.30	Suddiv in porzioni di qual diverse	298,53	232,63	100
2058	PARCO DELL'OASI CA' MELLO	RO	PORTO TOLLE	A	55	55	0.48.40	Suddiv in porzioni di qual diverse	13,48	8,23	100
2059	PARCO DELL'OASI CA' MELLO	RO	PORTO TOLLE	A	55	56	0.33.21	Seminativo	2	16,21	12,86
2061	PARCO DELL'OASI CA' MELLO	RO	PORTO TOLLE	A	55	58	0.72.14	Seminativo	2	35,22	27,94

Oggetto di assegnazione alla nuova Agenzia AVISP

Pagina 6 di 8



55e02409



## ALLEGATO BI)

ID	DESCRIZIONE	PROV	COMUNE	SEZ.	FOGLIO	MAPP.	SUB	SUPERFICIE	QUALITA'	CL.	Redd.Dom.	Redd.Agr.	% Prop.
2062	PARCO DELL'OASI CA' MELLO	RO	PORTO TOLLE	A	55	59		0.19.48	Seminativo	2	9,51	7,55	100
2063	PARCO DELL'OASI CA' MELLO	RO	PORTO TOLLE	A	55	60		0.62.94	Seminativo	2	30,73	24,38	100
2066	PARCO DELL'OASI CA' MELLO	RO	PORTO TOLLE	A	55	63		2.48.00	Seminativo	2	121,07	96,06	100
2069	PARCO DELL'OASI CA' MELLO	RO	PORTO TOLLE	A	55	66		3.20.00	Suddiv in porzioni di qual diverse		148,87	116,34	100
2071	PARCO DELL'OASI CA' MELLO	RO	PORTO TOLLE	A	55	68		0.02.70	Bosco misto	2	0,42	0,11	100
2072	PARCO DELL'OASI CA' MELLO	RO	PORTO TOLLE	A	55	69		6.42.40	Suddiv in porzioni di qual diverse		292,1	226,54	100
2074	PARCO DELL'OASI CA' MELLO	RO	PORTO TOLLE	A	55	70		5.79.00	Seminativo	4	284,08	224,27	100
2076	PARCO DELL'OASI CA' MELLO	RO	PORTO TOLLE	A	55	72		7.53.50	Suddiv in porzioni di qual diverse		354,08	275,77	100
2078	PARCO DELL'OASI CA' MELLO	RO	PORTO TOLLE	A	55	74		0.17.40	Suddiv in porzioni di qual diverse		6,73	4,87	100
2079	PARCO DELL'OASI CA' MELLO	RO	PORTO TOLLE	A	55	75		0.34.31	Seminativo	2	16,83	13,29	100
2083	PARCO DELL'OASI CA' MELLO	RO	PORTO TOLLE	A	55	76		0.11.10	Bosco misto	2	1,71	0,46	100
2086	PARCO DELL'OASI CA' MELLO	RO	PORTO TOLLE	A	55	78		2.05.30	Suddiv in porzioni di qual diverse		96,45	75,61	100
2087	PARCO DELL'OASI CA' MELLO	RO	PORTO TOLLE	A	55	79		0.56.10	Suddiv in porzioni di qual diverse		25,17	18,92	100
2088	PARCO DELL'OASI CA' MELLO	RO	PORTO TOLLE	A	55	80		0.14.80	Suddiv in porzioni di qual diverse		6,63	5,11	100
2090	PARCO DELL'OASI CA' MELLO	RO	PORTO TOLLE	A	55	87		0.25.82	Suddiv in porzioni di qual diverse		9,12	6,85	100
2092	PARCO DELL'OASI CA' MELLO	RO	PORTO TOLLE	A	55	89		0.00.50	Bosco misto	2	0,08	0,02	100
2096	PARCO DELL'OASI CA' MELLO	RO	PORTO TOLLE	A	55	92		0.05.04	Bosco misto	2	0,78	0,21	100
BENE SCHEDA N.: 116 OASI DI CA' MELLO													
732	OASI DI CA' MELLO	RO	PORTO TOLLE	A	51	26		1.82.65	Incolto produttivo	2	16,89	5,66	100
3067	OASI DI CA' MELLO	RO	PORTO TOLLE	A	51	165		0.22.87	Incolto produttivo	2	2,12	0,71	100
3069	OASI DI CA' MELLO	RO	PORTO TOLLE	A	51	167		0.01.76	Incolto produttivo	2	0,16	0,05	100

Oggetto di assegnazione alla nuova Agenzia AVISP

Pagina 7 di 8



55e02409



## ALLEGATO BI)

1937	OASI DI CA' MELLO	RO	PORTO TOLLE	A	52	23	18.01.35	Incolto produttivo	4	74,43	37,21	100	
739	OASI DI CA' MELLO	RO	PORTO TOLLE	A	52	73	0.01.46	Incolto produttivo	4	0,06	0,03	100	
3070	OASI DI CA' MELLO	RO	PORTO TOLLE	A	52	262	0.42.60	Incolto produttivo	4	1,75	0,88	100	
3072	OASI DI CA' MELLO	RO	PORTO TOLLE	A	52	264	11.41.45	Incolto produttivo	4	46,93	23,58	100	
<b>BENE SCHEDA N.: 120</b>													
<b>AREE EXTRAGRICOLE E URBANE-non riforma</b>													
ID	DESCRIZIONE	PROV	COMUNE	SEZ	FOGLIO	MAPP	SUB	SUPERFICIE	QUALITA'	CL	Redd.Dom.	Redd.Agr.	% Prop.
3683	AREE EXTRAGRICOLE E URBANE-non riforma	VE	PELLESTRINA - Venezia	U	99	119		1.25.75	Orto		162,36	64,94	100
<b>BENE SCHEDA N.: 121</b>													
<b>TERRENI IN CORSO DI ESPROPRIO-non riforma</b>													
ID	DESCRIZIONE	PROV	COMUNE	SEZ	FOGLIO	MAPP	SUB	SUPERFICIE	QUALITA'	CL	Redd.Dom.	Redd.Agr.	% Prop.
3259	TERRENI IN CORSO DI ESPROPRIO-non riforma	VR	COLOGNA VENETA		18	357		0.00.97	Seminativo irriguo	1	1,39	0,8	100
3260	TERRENI IN CORSO DI ESPROPRIO-non riforma	VR	COLOGNA VENETA		18	439		0.00.07	Seminativo irriguo	1	0,1	0,06	100
3261	TERRENI IN CORSO DI ESPROPRIO-non riforma	VR	COLOGNA VENETA		18	440		0.06.79	Seminativo irriguo	1	9,76	5,61	100
3262	TERRENI IN CORSO DI ESPROPRIO-non riforma	VR	COLOGNA VENETA		18	441		0.01.52	Seminativo irriguo	1	2,19	1,26	100



55e02409



№ 078 del 23 DIC. 2016

Allegato n. B2 di fogli 2

ALLEGATO B2)

**Oggetto di assegnazione alla nuova Agenzia AVISP**

**DGRV n. 931 del 22/06/2016**

BENI IN PROPRIETA' DI VENETO AGRICOLTURA  
CATASTO FABBRICATI: ELENCO UNITA' IMMOBILIARI URBANE



BENE SCHEDA N.: 1									
MENZA UNIVERSITARIA DI AGRIPOLIS									
SEZ.	FOGLIO	MAPP.	SUB.	CATEGORIA	CONSISTENZA	RENDITA CAT.	% POSSESSO		
VIALE DELL'UNIVERSITA' - LEGNARO (PD)									
U	7	964	2	B/05	4.953,00	7.162,43	34,00		
Viale dell'Università									
INDIRIZZO									
COMUNE									
PROV									
PD LEGNARO									
DESCRIZIONE									
MENZA UNIVERSITARIA DI AGRIPOLIS									
ID.									
98									
BENE SCHEDA N.: 1									
SEDE VENETO AGRICOLTURA - OPERE CONDOMINIALI									
SEZ.	FOGLIO	MAPP.	SUB.	CATEGORIA	CONSISTENZA	RENDITA CAT.	% POSSESSO		
VIALE DELL'UNIVERSITA' - LEGNARO (PD)									
U	7	1051	3	D/01	50,00	557,77	45,00		
Viale dell'Università									
INDIRIZZO									
COMUNE									
PROV									
PD LEGNARO									
DESCRIZIONE									
SEDE VENETO AGRICOLTURA - OPERE CONDOMINIALI									
ID.									
262									
BENE SCHEDA N.: 1									
SEDE VENETO AGRICOLTURA - OPERE CONDOMINIALI									
SEZ.	FOGLIO	MAPP.	SUB.	CATEGORIA	CONSISTENZA	RENDITA CAT.	% POSSESSO		
VIALE DELL'UNIVERSITA' - LEGNARO (PD)									
U	7	1051	6	C/02	1.075,00	1.998,69	45,00		
Viale dell'Università									
INDIRIZZO									
COMUNE									
PROV									
PD LEGNARO									
DESCRIZIONE									
SEDE VENETO AGRICOLTURA - PALAZZO AGRICOLTURA - AGRIPOLIS									
ID.									
263									
BENE SCHEDA N.: 1									
SEDE VENETO AGRICOLTURA - PALAZZO AGRICOLTURA - AGRIPOLIS									
SEZ.	FOGLIO	MAPP.	SUB.	CATEGORIA	CONSISTENZA	RENDITA CAT.	% POSSESSO		
VIALE DELL'UNIVERSITA', 14 - LEGNARO (PD)									
U	7	1045	0	B/05	18.319,00	26.490,74	100,00		
Viale dell'Università									
INDIRIZZO									
COMUNE									
PROV									
PD LEGNARO									
DESCRIZIONE									
SEDE VENETO AGRICOLTURA - PALAZZO AGRICOLTURA - AGRIPOLIS									
ID.									
96									
BENE SCHEDA N.: 7									
CENTRO ITTICO "BONELLO" PORTO TOLLE									
SEZ.	FOGLIO	MAPP.	SUB.	CATEGORIA	CONSISTENZA	RENDITA CAT.	% POSSESSO		
VIA DELLA SACCA, 9 - I.O.C. IVICA - 45018 PORTO TOLLE									
PT	49	7	2	A/01	13,00	2.047,75	100,00		
Via Sacca n. 9									
INDIRIZZO									
COMUNE									
PROV									
RO PORTO TOLLE									
DESCRIZIONE									
CENTRO ITTICO "BONELLO" PORTO TOLLE									
ID.									
106									
BENE SCHEDA N.: 7									
CENTRO ITTICO "BONELLO" PORTO TOLLE									
SEZ.	FOGLIO	MAPP.	SUB.	CATEGORIA	CONSISTENZA	RENDITA CAT.	% POSSESSO		
VIA SACCA N. 9									
PT	49	7	3	C/02	84,00	143,16	100,00		
Via Sacca n. 9									
INDIRIZZO									
COMUNE									
PROV									
RO PORTO TOLLE									
DESCRIZIONE									
CENTRO ITTICO "BONELLO" PORTO TOLLE									
ID.									
107									
BENE SCHEDA N.: 7									
CENTRO ITTICO "BONELLO" PORTO TOLLE									
SEZ.	FOGLIO	MAPP.	SUB.	CATEGORIA	CONSISTENZA	RENDITA CAT.	% POSSESSO		
VIA SACCA N. 9									
PT	49	33	0	D/01	0,00	109,49	100,00		
Via Sacca n. 9									
INDIRIZZO									
COMUNE									
PROV									
RO PORTO TOLLE									
DESCRIZIONE									
CENTRO ITTICO "BONELLO" PORTO TOLLE									
ID.									
180									
BENE SCHEDA N.: 7									
CENTRO ITTICO "BONELLO" PORTO TOLLE									
SEZ.	FOGLIO	MAPP.	SUB.	CATEGORIA	CONSISTENZA	RENDITA CAT.	% POSSESSO		
VIA SACCA N. 9									
PT	49	246	1	BCNC	0,00	0,00	100,00		
Via Sacca n. 9									
INDIRIZZO									
COMUNE									
PROV									
RO PORTO TOLLE									
DESCRIZIONE									
CENTRO ITTICO "BONELLO" PORTO TOLLE									
ID.									
237									
BENE SCHEDA N.: 7									
CENTRO ITTICO "BONELLO" PORTO TOLLE									
SEZ.	FOGLIO	MAPP.	SUB.	CATEGORIA	CONSISTENZA	RENDITA CAT.	% POSSESSO		
VIA SACCA N. 9									
PT	49	246	2	C/02	70,00	86,77	100,00		
Via Sacca n. 9									
INDIRIZZO									
COMUNE									
PROV									
RO PORTO TOLLE									
DESCRIZIONE									
CENTRO ITTICO "BONELLO" PORTO TOLLE									
ID.									
238									
BENE SCHEDA N.: 7									
CENTRO ITTICO "BONELLO" PORTO TOLLE									
SEZ.	FOGLIO	MAPP.	SUB.	CATEGORIA	CONSISTENZA	RENDITA CAT.	% POSSESSO		
VIA SACCA N. 9									
PT	49	246	3	C/02	24,00	29,75	100,00		
Via Sacca n. 9									
INDIRIZZO									
COMUNE									
PROV									
RO PORTO TOLLE									
DESCRIZIONE									
CENTRO ITTICO "BONELLO" PORTO TOLLE									
ID.									
239									
BENE SCHEDA N.: 7									
CENTRO ITTICO "BONELLO" PORTO TOLLE									
SEZ.	FOGLIO	MAPP.	SUB.	CATEGORIA	CONSISTENZA	RENDITA CAT.	% POSSESSO		
VIA SACCA N. 9									
PT	49	246	4	A/10	4,50	836,66	100,00		
Via Sacca n. 9									
INDIRIZZO									
COMUNE									
PROV									
RO PORTO TOLLE									
DESCRIZIONE									
CENTRO ITTICO "BONELLO" PORTO TOLLE									
ID.									
241									
BENE SCHEDA N.: 7									
CENTRO ITTICO "BONELLO" PORTO TOLLE									
SEZ.	FOGLIO	MAPP.	SUB.	CATEGORIA	CONSISTENZA	RENDITA CAT.	% POSSESSO		
VIA SACCA N. 9									
PT	49	246	5	A/03	5,00	216,91	100,00		
Via Sacca n. 9									
INDIRIZZO									
COMUNE									
PROV									
RO PORTO TOLLE									
DESCRIZIONE									
CENTRO ITTICO "BONELLO" PORTO TOLLE									
ID.									
242									
BENE SCHEDA N.: 7									
CENTRO ITTICO "BONELLO" PORTO TOLLE									
SEZ.	FOGLIO	MAPP.	SUB.	CATEGORIA	CONSISTENZA	RENDITA CAT.	% POSSESSO		
VIA SACCA N. 9									
PT	49	246	6	C/06	42,00	106,29	100,00		
Via Sacca n. 9									
INDIRIZZO									
COMUNE									
PROV									
RO PORTO TOLLE									
DESCRIZIONE									
CENTRO ITTICO "BONELLO" PORTO TOLLE									
ID.									
243									

Oggetto di assegnazione alla nuova Agenzia AVISP

Pagina 1 di 4

Regione del Veneto-A.O. Giunta Regionale n.prot. 538261 data 30/12/2016, pagina 52 di 197



## ALLEGATO B2)

CENTRO SPERIMENTALE FRUTTICOLO "PRADON"													PORTO TOLLE (RO), VIA PRADON N. 21		
BENE SCHEDA N.:	8	DESCRIZIONE	PROV.	COMUNE	INDIRIZZO	SEZ.	FOGLIO	MAPP.	SUB.	CATEGORIA	CONSISTENZA	RENDITA CAT.	% POSSESSO		
207		CENTRO SPERIMENTALE FRUTTICOLO "PRADON"	RO	PORTO TOLLE	Via Pradon n. 13	PT	37	363	0	Z/99	0,00	0,00	100,00		
202		CENTRO SPERIMENTALE FRUTTICOLO "PRADON"	RO	PORTO TOLLE	Via Pradon n. 13	PT	38	164	1	A/03	5,00	185,92	100,00		
203		CENTRO SPERIMENTALE FRUTTICOLO "PRADON"	RO	PORTO TOLLE	Via Pradon n. 13	PT	38	164	2	A/03	2,50	92,96	100,00		
204		CENTRO SPERIMENTALE FRUTTICOLO "PRADON"	RO	PORTO TOLLE	Via Pradon n. 13	PT	38	164	3	C/06	20,00	58,88	100,00		
205		CENTRO SPERIMENTALE FRUTTICOLO "PRADON"	RO	PORTO TOLLE	Via Pradon n. 13	PT	38	164	4	B/05	5.443,00	5.059,92	100,00		
206		CENTRO SPERIMENTALE FRUTTICOLO "PRADON"	RO	PORTO TOLLE	Via Pradon n. 13	PT	38	164	5	BCNC	0,00	0,00	100,00		
CENTRO VISITATORI IN VALLE PAPADOPOLI													STRADA PROVINCIALE N. 38 - PORTO TOLLE		
BENE SCHEDA N.:	9	DESCRIZIONE	PROV.	COMUNE	INDIRIZZO	SEZ.	FOGLIO	MAPP.	SUB.	CATEGORIA	CONSISTENZA	RENDITA CAT.	% POSSESSO		
201		CENTRO VISITATORI IN VALLE PAPADOPOLI	RO	PORTO TOLLE	Via Belvedere - Sacca	PT	51	11	0	B/04	651,00	638,81	100,00		
294		CENTRO VISITATORI IN VALLE PAPADOPOLI	RO	PORTO TOLLE	Strada Belvedere Sacca	PT	51	187	0	B/04	56,00	54,95	25,77		
CENTRO SPERIM. ORTOFLORICOLO "PO DI TRAMONTANA"													VIA MOCENIGA, 7 - 45010 ROSOLINA (RO)		
BENE SCHEDA N.:	16	DESCRIZIONE	PROV.	COMUNE	INDIRIZZO	SEZ.	FOGLIO	MAPP.	SUB.	CATEGORIA	CONSISTENZA	RENDITA CAT.	% POSSESSO		
236		CENTRO SPERIM. ORTOFLORICOLO "PO DI TRAMONTANA"	RO	ROSOLINA	Via Moceniga n. 7	U	25	131	1	BCNC		0,00	100,00		
233		CENTRO SPERIM. ORTOFLORICOLO "PO DI TRAMONTANA"	RO	ROSOLINA	Via Moceniga n. 7	U	25	131	2	D/10		12.994,00	100,00		
234		CENTRO SPERIM. ORTOFLORICOLO "PO DI TRAMONTANA"	RO	ROSOLINA	Via Moceniga n. 7	U	25	131	3	A/02	5,50	426,08	100,00		
235		CENTRO SPERIM. ORTOFLORICOLO "PO DI TRAMONTANA"	RO	ROSOLINA	Via Moceniga n. 7	U	25	131	4	C/06	18,00	47,41	100,00		
CENTRO SPERIMENTALE ITTICO DI PELLESTRINA													STRADA COMUN. DEI MURAZZI 1250 - PELLESTRINA (VE)		
BENE SCHEDA N.:	20	DESCRIZIONE	PROV.	COMUNE	INDIRIZZO	SEZ.	FOGLIO	MAPP.	SUB.	CATEGORIA	CONSISTENZA	RENDITA CAT.	% POSSESSO		
292		CENTRO SPERIMENTALE ITTICO DI PELLESTRINA	VE	PELESTRINA - Venezia	Strada dei Murazzi n.1250	U	99	91	0	D/08	0,00	30.254,00	100,00		
CENTRO ITTICO SPERIMENTALE DI VALDASTICO													LOC. FORME CERATI, 1 - VALDASTICO (VI)		
BENE SCHEDA N.:	21	DESCRIZIONE	PROV.	COMUNE	INDIRIZZO	SEZ.	FOGLIO	MAPP.	SUB.	CATEGORIA	CONSISTENZA	RENDITA CAT.	% POSSESSO		
291		CENTRO ITTICO SPERIMENTALE DI VALDASTICO	VI	VALDASTICO	LOC. FORME CERATI, 1	U									



55e02409



ALLEGATO B2)

167	CENTRO ITTICO SPERIMENTALE DI VALDASTICO	VI	VALDASTICO	Prov. Per Valdastico	A	10	25	2	D/08	16,010,16	100,00
72	CENTRO ITTICO SPERIMENTALE DI VALDASTICO	VI	VALDASTICO	Prov. Per Valdastico	A	10	25	3	A/02	415,75	100,00
73	CENTRO ITTICO SPERIMENTALE DI VALDASTICO	VI	VALDASTICO	Prov. Per Valdastico	A	10	25	4	C/06	23,14	100,00

BENE SCHEDA N.: 22 ISTITUTO PER LA QUALITA' E LE TECNOLOGIE AGROAL. VIA SAN GAETANO, 74 - 36016 THIENE (VI)												
ID.	DESCRIZIONE	PROV.	COMUNE	INDIRIZZO	SEZ.	FOGLIO	MAPP.	SUB.	CATEGORIA	CONSISTENZA	RENDITA CAT.	% POSSESSO
171	ISTITUTO PER LA QUALITA' E LE TECNOLOGIE AGROAL.	VI	THIENE	Via S. Gaetano n. 74	U	5	204	13	C/06	16,00	33,05	100,00
172	ISTITUTO PER LA QUALITA' E LE TECNOLOGIE AGROAL.	VI	THIENE	Via S. Gaetano n. 74	U	5	204	14	C/06	16,00	33,05	100,00
168	ISTITUTO PER LA QUALITA' E LE TECNOLOGIE AGROAL.	VI	THIENE	Via S. Gaetano n. 74	U	5	204	15	C/06	16,00	33,05	100,00
173	ISTITUTO PER LA QUALITA' E LE TECNOLOGIE AGROAL.	VI	THIENE	Via S. Gaetano n. 74	U	5	204	16	C/06	16,00	33,05	100,00
221	ISTITUTO PER LA QUALITA' E LE TECNOLOGIE AGROAL.	VI	THIENE	Via S. Gaetano n. 74	U	5	204	19	BCNC		0,00	100,00
223	ISTITUTO PER LA QUALITA' E LE TECNOLOGIE AGROAL.	VI	THIENE	Via S. Gaetano n. 74	U	5	204	20	BCNC		0,00	100,00
224	ISTITUTO PER LA QUALITA' E LE TECNOLOGIE AGROAL.	VI	THIENE	Via S. Gaetano n. 74	U	5	204	21	B/05	1.866,00	2.409,27	100,00
226	ISTITUTO PER LA QUALITA' E LE TECNOLOGIE AGROAL.	VI	THIENE	Via S. Gaetano n. 74	U	5	204	23	B/05	690,00	890,89	100,00
227	ISTITUTO PER LA QUALITA' E LE TECNOLOGIE AGROAL.	VI	THIENE	Via S. Gaetano n. 74	U	5	204	24	D/01		68,00	100,00
249	ISTITUTO PER LA QUALITA' E LE TECNOLOGIE AGROAL.	VI	THIENE	Via S. Gaetano n. 74	U	5	204	25	BCNC		0,00	100,00
276	ISTITUTO PER LA QUALITA' E LE TECNOLOGIE AGROAL.	VI	THIENE	Via S. Gaetano n. 74	U	5	204	28	B/05	3.562,00	4.599,04	100,00
277	ISTITUTO PER LA QUALITA' E LE TECNOLOGIE AGROAL.	VI	THIENE	Via S. Gaetano n. 74	U	5	204	29	B/01	4.300,00	6.662,29	100,00
278	ISTITUTO PER LA QUALITA' E LE TECNOLOGIE AGROAL.	VI	THIENE	Via S. Gaetano n. 74	U	5	204	30	A/10	15,00	3.795,96	100,00
281	ISTITUTO PER LA QUALITA' E LE TECNOLOGIE AGROAL.	VI	THIENE	Via S. Gaetano n. 74	U	5	204	31	D/01		1.800,00	100,00
231	ISTITUTO PER LA QUALITA' E LE TECNOLOGIE AGROAL.	VI	THIENE	Via S. Gaetano n. 74	U	5	290	10	C/02	20,00	52,68	100,00
279	ISTITUTO PER LA QUALITA' E LE TECNOLOGIE AGROAL.	VI	THIENE	Via S. Gaetano n. 74	U	5	290	11	B/05	3.500,00	4.518,99	100,00
280	ISTITUTO PER LA QUALITA' E LE TECNOLOGIE AGROAL.	VI	THIENE	Via S. Gaetano n. 74	U	5	290	12	D/01		720,00	100,00
149	ISTITUTO PER LA QUALITA' E LE TECNOLOGIE AGROAL.	VI	THIENE	Via S. Gaetano n. 74	U	5	290	3	A/03	6,00	497,09	100,00
150	ISTITUTO PER LA QUALITA' E LE TECNOLOGIE AGROAL.	VI	THIENE	Via S. Gaetano n. 74	U	5	290	4	A/10	4,00	1.012,26	100,00

Oggetto di assegnazione alla nuova Agenzia AVISP

Pagina 3 di 4

Regione del Veneto-A.O. Giunta Regionale n. prot. 538261 data 30/12/2016, pagina 54 di 197



ALLEGATO B2)

151	ISTITUTO PER LA QUALITA' E LE TECNOLOGIE AGROAL.	VI	THIENE	Via S. Gaetano n. 74	U	5	290	5	C/06	20,00	56,81	100,00
176	ISTITUTO PER LA QUALITA' E LE TECNOLOGIE AGROAL.	VI	THIENE	Via S. Gaetano n. 74	U	5	290	7	B/05	21.613,00	27.905,41	100,00
229	ISTITUTO PER LA QUALITA' E LE TECNOLOGIE AGROAL.	VI	THIENE	Via S. Gaetano n. 74	U	5	290	8	BCNC		0,00	100,00
232	ISTITUTO PER LA QUALITA' E LE TECNOLOGIE AGROAL.	VI	THIENE	Via S. Gaetano n. 74	U	5	1198	0	F/01	419,00	0,00	100,00

BENE SCHEDA N.: 23 CENTRO BIODIVERSITA' VEGETALE-MONTECCHIO PREC. MONTECCHIO PRECALCINO (VI), VIA BONIN LONGARE												
ID.	DESCRIZIONE	PROV	COMUNE	INDIRIZZO	SEZ.	FOGLIO	MAPP.	SUB.	CATEGORIA	CONSISTENZA	RENDITA CAT.	% POSSESSO
265	CENTRO BIODIVERSITA' VEGETALE-MONTECCHIO PREC.	VI	MONTECCHIO PRECALCINO	Via Bonin Longare n. 4	U	12	22	1	BCNC		0,00	100,00
199	CENTRO BIODIVERSITA' VEGETALE-MONTECCHIO PREC.	VI	MONTECCHIO PRECALCINO	Via Bonin Longare n. 4	U	12	22	2	A/02	17,00	1.448,66	100,00
200	CENTRO BIODIVERSITA' VEGETALE-MONTECCHIO PREC.	VI	MONTECCHIO PRECALCINO	Via Bonin Longare n. 4	U	12	22	3	D/08		6.352,42	100,00

BENE SCHEDA N.: 24 MUSEO (EX INCUBATOIO DI CASSONE) loc. CASSONE - MALCESINE (VR)												
ID.	DESCRIZIONE	PROV	COMUNE	INDIRIZZO	SEZ.	FOGLIO	MAPP.	SUB.	CATEGORIA	CONSISTENZA	RENDITA CAT.	% POSSESSO
62	MUSEO (EX INCUBATOIO DI CASSONE)	VR	MALCESINE	Via Porto n. 12	U	22	656	0	E/09	0,00	309,87	100,00



Allegato n. C.1 di pag. 64 ALLEGATO C1)

N. 078 del 23 DIC. 2016

**Catasto Terreni: Beni di proprietà della Regione Veneto in gestione a Veneto Agricoltura**

Fonte dati: Veneto Agricoltura

Dati Aggiornati al: venerdì 23 dicembre 2016

ID	DESCRIZIONE	PROV	COMUNE	SEZ.	FOGLIO	MAPP.	SUB	SUPERFICIE	QUALITA'	CL.	Redd.Dom.	Redd.Agr.
3308	AZIENDA PILOTA E DIMOSTRATIVA "VALLEVECCHIA"	VE	CAORLE	45	129	-	-	58.11.15	PAC - variazione per colture varie	4	3529,96	2081,05
3310	AZIENDA PILOTA E DIMOSTRATIVA "VALLEVECCHIA"	VE	CAORLE	45	131	-	-	50.33.05	PAC - variazione per colture varie		2648,93	1489,32
3300	AZIENDA PILOTA E DIMOSTRATIVA "VALLEVECCHIA"	VE	CAORLE	45	133	-	-	102.18.30	PAC - variazione per colture varie		5835,87	3414,12
3301	AZIENDA PILOTA E DIMOSTRATIVA "VALLEVECCHIA"	VE	CAORLE	45	134	-	-	0.02.00	ENTE URBANO		0	0
1060	F.D.R. MONTE BALDO	VR	CAPRINO VERONESE	3	130	-	-	2.71.77	PASCOLO		35,09	18,25
1061	F.D.R. MONTE BALDO	VR	CAPRINO VERONESE	3	132	-	-	15.85.88	INCOLTO PRODUTTIVO		49,14	16,38
1069	F.D.R. MONTE BALDO	VR	CAPRINO VERONESE	6	53	-	-	3.00.06	PASCOLO CESPUGLIATO		216,92	108,46
1070	F.D.R. MONTE BALDO	VR	CAPRINO VERONESE	6	54	-	-	5.62.19	PASCOLO		72,59	37,74
1076	F.D.R. MONTE BALDO	VR	CAPRINO VERONESE	10	68	-	-	10.38.48	PASCOLO		160,9	80,45
1085	F.D.R. MONTE BALDO	VR	CAPRINO VERONESE	15	13	-	-	3.48.76	INCOLTO PRODUTTIVO		5,403	1,801
1086	F.D.R. MONTE BALDO	VR	CAPRINO VERONESE	15	14	-	-	9.35.92	INCOLTO PRODUTTIVO		14,501	4,834
1087	F.D.R. MONTE BALDO	VR	CAPRINO VERONESE	15	31	-	-	0.00.68	INCOLTO STERILE		0	0
1088	F.D.R. MONTE BALDO	VR	CAPRINO VERONESE	15	32	-	-	0.31.73	PRATO		9,013	4,916
2223	RUDERE "F" MONTE BALDO	VR	CAPRINO VERONESE	15	33	-	-	0.00.54	FABBRICATO RURALE		0	0
1062	F.D.R. MONTE BALDO	VR	CAPRINO VERONESE	19	9	-	-	0.26.86	PASCOLO CESPUGLIATO		1,94	0,97
1063	F.D.R. MONTE BALDO	VR	CAPRINO VERONESE	19	10	-	-	11.39.22	INCOLTO PRODUTTIVO		17,65	5,88
1064	F.D.R. MONTE BALDO	VR	CAPRINO VERONESE	19	11	-	-	15.40.94	PASCOLO CESPUGLIATO		111,416	55,708
1065	BAITO PEAGNE	VR	CAPRINO VERONESE	19	27	-	-	23.42.06	INCOLTO PRODUTTIVO		36,29	12,1
1056	F.D.R. MONTE BALDO	VR	CAPRINO VERONESE	20	3	-	-	9.15.22	INCOLTO STERILE		0	0
1057	F.D.R. MONTE BALDO	VR	CAPRINO VERONESE	20	4	-	-	15.29.92	INCOLTO STERILE		0	0
1058	F.D.R. MONTE BALDO	VR	CAPRINO VERONESE	20	7	-	-	4.87.91	INCOLTO STERILE		0	0



55e02409





ID	DESCRIZIONE	PROV	COMUNE	SEZ.	FOGLIO	MAPP.	SUB	SUPERFICIE	QUALITA'	CL.	Redd.Dom.	Redd.Agr.
1059	F.D.R. MONTE BALDO	VR	CAPRINO VERONESE		20	288	-	21.39.98	INCOLTO STERILE		0	0
1072	F.D.R. MONTE BALDO	VR	CAPRINO VERONESE		21	1	-	9.22.52	INCOLTO STERILE		0	0
1083	F.D.R. MONTE BALDO	VR	CAPRINO VERONESE		21	2	-	2.64.72	INCOLTO PRODUTTIVO		8,2	2,73
1073	F.D.R. MONTE BALDO	VR	CAPRINO VERONESE		21	10	-	7.63.66	INCOLTO STERILE		0	0
1074	F.D.R. MONTE BALDO	VR	CAPRINO VERONESE		21	11	-	4.52.83	INCOLTO STERILE		0	0
1075	F.D.R. MONTE BALDO	VR	CAPRINO VERONESE		21	136	-	3.34.68	INCOLTO STERILE		0	0
1077	F.D.R. MONTE BALDO	VR	CAPRINO VERONESE		25	27	-	5.33.42	PASCOLO CESPUGLIATO		38,568	19,284
1078	F.D.R. MONTE BALDO	VR	CAPRINO VERONESE		25	28	-	6.37.76	PASCOLO CESPUGLIATO		46,112	23,057
1084	F.D.R. MONTE BALDO	VR	CAPRINO VERONESE		25	29	-	6.34.65	INCOLTO PRODUTTIVO		9,83	3,28
1082	F.D.R. MONTE BALDO	VR	CAPRINO VERONESE		25	30	-	4.61.11	INCOLTO PRODUTTIVO		7,144	2,381
1079	F.D.R. MONTE BALDO	VR	CAPRINO VERONESE		25	32	-	0.84.54	PASCOLO CESPUGLIATO		6,113	3,056
1071	F.D.R. MONTE BALDO	VR	CAPRINO VERONESE		26	48	-	1.21.33	INCOLTO PRODUTTIVO		3,76	1,25
1080	F.D.R. MONTE BALDO	VR	CAPRINO VERONESE		26	92	-	5.37.55	PASCOLO CESPUGLIATO		38,87	19,43
1066	F.D.R. MONTE BALDO	VR	CAPRINO VERONESE		26	197	-	11.70.58	BOSCO CEDUO		120,91	36,27
1067	F.D.R. MONTE BALDO	VR	CAPRINO VERONESE		26	198	-	5.89.95	BOSCO CEDUO		51,8	15,23
1081	F.D.R. MONTE BALDO	VR	CAPRINO VERONESE		26	199	-	5.89.24	INCOLTO PRODUTTIVO		9,13	3,04
1068	F.D.R. MONTE BALDO	VR	CAPRINO VERONESE		26	205	-	3.02.38	INCOLTO PRODUTTIVO		9,37	3,12
2548	AZIENDA PILOTA E DIMOSTRATIVA "SASSE-RAMI"	RO	CEREGNANO		A	2	147	-	0.01.00	BOSCO CEDUO	0	0,03
2550	AZIENDA PILOTA E DIMOSTRATIVA "SASSE-RAMI"	RO	CEREGNANO		A	2	148	-	0.00.50	PRATO	3	0,13
2552	AZIENDA PILOTA E DIMOSTRATIVA "SASSE-RAMI"	RO	CEREGNANO		A	2	149	-	0.00.28	PRATO	3	0,07
2554	AZIENDA PILOTA E DIMOSTRATIVA "SASSE-RAMI"	RO	CEREGNANO		A	2	150	-	0.03.65	SEMINATIVO	2	3,018
2558	AZIENDA PILOTA E DIMOSTRATIVA "SASSE-RAMI"	RO	CEREGNANO		A	2	153	-	0.11.96	SEMINATIVO	2	9,89
2561	AZIENDA PILOTA E DIMOSTRATIVA "SASSE-RAMI"	RO	CEREGNANO		A	2	156	-	0.24.50	SEMINATIVO	2	20,26
3839	AZIENDA PILOTA E DIMOSTRATIVA "SASSE-RAMI"	RO	CEREGNANO		A	2	157	**	0.35.50	FABBRICATO RURALE	0	0
2567	AZIENDA PILOTA E DIMOSTRATIVA "SASSE-RAMI"	RO	CEREGNANO		A	2	159	-	0.19.20	SEMINATIVO	1	20,81
2570	AZIENDA PILOTA E DIMOSTRATIVA "SASSE-RAMI"	RO	CEREGNANO		A	2	163	-	2.19.80	SEMINATIVO	2	181,74



55e02409



ID	DESCRIZIONE	PROV	COMUNE	SEZ.	FOGLIO	MAPP.	SUB	SUPERFICIE	QUALITA'	CL.	Redd. Dom.	Redd. Agr.
2571	AZIENDA PILOTA E DIMOSTRATIVA "SASSE-RAMI"	RO	CEREGNANO	A	2	164	-	0.16.60	GELSETO	2	2,636	2,57
2574	AZIENDA PILOTA E DIMOSTRATIVA "SASSE-RAMI"	RO	CEREGNANO	A	2	165	-	2.65.56	SEMINATIVO	2	219,58	150,87
3835	AZIENDA PILOTA E DIMOSTRATIVA "SASSE-RAMI"	RO	CEREGNANO	A	2	166	*	0.49.10	SEMINATIVO	2	40,6	27,89
2577	AZIENDA PILOTA E DIMOSTRATIVA "SASSE-RAMI"	RO	CEREGNANO	A	2	167	-	0.38.00	SEMINATIVO	2	31,42	21,59
3313	AZIENDA PILOTA E DIMOSTRATIVA "SASSE-RAMI"	RO	CEREGNANO	A	2	499	-	0.00.03	SEMINATIVO	2	0,02	0,02
2549	AZIENDA PILOTA E DIMOSTRATIVA "SASSE-RAMI"	RO	CEREGNANO	A	2	500	-	0.00.95	BOSCO CEDUO	0	0	0,02
2551	AZIENDA PILOTA E DIMOSTRATIVA "SASSE-RAMI"	RO	CEREGNANO	A	2	501	-	0.00.48	PRATO	3	0,13	0,1
2553	AZIENDA PILOTA E DIMOSTRATIVA "SASSE-RAMI"	RO	CEREGNANO	A	2	502	-	0.00.30	PRATO	3	0,08	0,06
2555	AZIENDA PILOTA E DIMOSTRATIVA "SASSE-RAMI"	RO	CEREGNANO	A	2	503	-	0.00.97	SEMINATIVO	2	0,8	0,55
3314	AZIENDA PILOTA E DIMOSTRATIVA "SASSE-RAMI"	RO	CEREGNANO	A	2	504	-	0.00.50	SEMINATIVO	2	0,41	0,28
3315	AZIENDA PILOTA E DIMOSTRATIVA "SASSE-RAMI"	RO	CEREGNANO	A	2	505	-	0.00.03	SEMINATIVO	2	0,02	0,02
3316	AZIENDA PILOTA E DIMOSTRATIVA "SASSE-RAMI"	RO	CEREGNANO	A	2	507	-	0.01.30	SEMINATIVO	2	1,07	0,74
3317	AZIENDA PILOTA E DIMOSTRATIVA "SASSE-RAMI"	RO	CEREGNANO	A	2	508	-	0.00.50	SEMINATIVO	2	0,41	0,28
3318	AZIENDA PILOTA E DIMOSTRATIVA "SASSE-RAMI"	RO	CEREGNANO	A	2	509	-	0.00.16	SEMINATIVO	2	0,13	0,09
2563	AZIENDA PILOTA E DIMOSTRATIVA "SASSE-RAMI"	RO	CEREGNANO	A	2	511	-	0.00.26	AREA RURALE	0	0	0
2576	AZIENDA PILOTA E DIMOSTRATIVA "SASSE-RAMI"	RO	CEREGNANO	A	2	513	-	0.00.56	BOSCO CEDUO	0	0	0,01
2578	AZIENDA PILOTA E DIMOSTRATIVA "SASSE-RAMI"	RO	CEREGNANO	A	2	514	-	0.00.96	BOSCO CEDUO	0	0	0,02
2572	AZIENDA PILOTA E DIMOSTRATIVA "SASSE-RAMI"	RO	CEREGNANO	A	2	523	-	0.01.45	GELSETO	0,23	0,23	0,22
2573	AZIENDA PILOTA E DIMOSTRATIVA "SASSE-RAMI"	RO	CEREGNANO	A	2	524	-	0.01.00	GELSETO	0,16	0,16	0,15
3319	AZIENDA PILOTA E DIMOSTRATIVA "SASSE-RAMI"	RO	CEREGNANO	A	2	549	-	0.00.07	SEMINATIVO	2	0,07	0,04
2583	AZIENDA PILOTA E DIMOSTRATIVA "SASSE-RAMI"	RO	CEREGNANO	A	2	550	-	0.00.03	SEMINATIVO	2	0,03	0,02
2556	AZIENDA PILOTA E DIMOSTRATIVA "SASSE-RAMI"	RO	CEREGNANO	A	2	551	-	0.12.88	SEMINATIVO	2	11,97	7,32
2557	AZIENDA PILOTA E DIMOSTRATIVA "SASSE-RAMI"	RO	CEREGNANO	A	2	552	-	0.09.69	SEMINATIVO	2	9,008	5,5
2581	AZIENDA PILOTA E DIMOSTRATIVA "SASSE-RAMI"	RO	CEREGNANO	A	2	553	-	2.57.84	SEMINATIVO	2	213,19	146,48
2582	AZIENDA PILOTA E DIMOSTRATIVA "SASSE-RAMI"	RO	CEREGNANO	A	2	554	-	2.11.39	SEMINATIVO	2	174,79	120,09
2579	AZIENDA PILOTA E DIMOSTRATIVA "SASSE-RAMI"	RO	CEREGNANO	A	2	555	-	2.66.89	SEMINATIVO	2	248,11	151,62



55e02409



ID	DESCRIZIONE	PROV	COMUNE	SEZ.	FOGLIO	MAPP.	SUB	SUPERFICIE	QUALITA'	CL.	Redd.Dom.	Redd.Agr.
2580	AZIENDA PILOTA E DIMOSTRATIVA "SASSE-RAMI"	RO	CEREGNANO	A	2	556	-	2.09.11	SEMINATIVO	2	194,39	118,8
2559	AZIENDA PILOTA E DIMOSTRATIVA "SASSE-RAMI"	RO	CEREGNANO	A	2	557	-	2.04.67	SEMINATIVO	3	137,41	100,42
2560	AZIENDA PILOTA E DIMOSTRATIVA "SASSE-RAMI"	RO	CEREGNANO	A	2	558	-	2.33.11	SEMINATIVO	3	156,51	114,37
2568	AZIENDA PILOTA E DIMOSTRATIVA "SASSE-RAMI"	RO	CEREGNANO	A	2	559	-	5.30.63	SEMINATIVO	3	356,26	260,35
2569	AZIENDA PILOTA E DIMOSTRATIVA "SASSE-RAMI"	RO	CEREGNANO	A	2	560	-	0.30.77	SEMINATIVO	3	20,66	15,1
2565	AZIENDA PILOTA E DIMOSTRATIVA "SASSE-RAMI"	RO	CEREGNANO	A	2	561	-	1.45.27	SEMINATIVO	3	97,53	71,27
2566	AZIENDA PILOTA E DIMOSTRATIVA "SASSE-RAMI"	RO	CEREGNANO	A	2	562	-	0.32.23	SEMINATIVO	3	21,64	15,81
2564	AZIENDA PILOTA E DIMOSTRATIVA "SASSE-RAMI"	RO	CEREGNANO	A	2	563	-	0.61.64	PAC - variazione per colture		13,43	9,81
2584	AZIENDA PILOTA E DIMOSTRATIVA "SASSE-RAMI"	RO	CEREGNANO	A	4	1	-	8.48.50	SEMINATIVO	2	701,58	482,04
2585	AZIENDA PILOTA E DIMOSTRATIVA "SASSE-RAMI"	RO	CEREGNANO	A	4	2	-	5.72.80	SEMINATIVO	2	473,62	325,41
3418	AZIENDA PILOTA E DIMOSTRATIVA "SASSE-RAMI"	RO	CEREGNANO	A	4	416	-	11.36.44	SEMINATIVO	1	1343,17	704,31
3419	AZIENDA PILOTA E DIMOSTRATIVA "SASSE-RAMI"	RO	CEREGNANO	A	4	417	-	14.62.14	SEMINATIVO	2	1352,44	830,65
3842	AZIENDA PILOTA E DIMOSTRATIVA "SASSE-RAMI"	RO	CEREGNANO	A	5	39	*	11.20.00	SEMINATIVO	1	1213,84	694,12
2594	AZIENDA PILOTA E DIMOSTRATIVA "SASSE-RAMI"	RO	CEREGNANO	A	5	40	-	6.98.90	PAC - variazione per colture		758,69	435
3844	AZIENDA PILOTA E DIMOSTRATIVA "SASSE-RAMI"	RO	CEREGNANO	A	5	41	**	0.81.20	SEMINATIVO	1	88	50,32
3846	AZIENDA PILOTA E DIMOSTRATIVA "SASSE-RAMI"	RO	CEREGNANO	A	5	55	*	0.40.40	SEMINATIVO	2	33,4	22,95
2596	AZIENDA PILOTA E DIMOSTRATIVA "SASSE-RAMI"	RO	CEREGNANO	A	5	94	-	0.32.80	SEMINATIVO	1	35,548	20,33
2597	AZIENDA PILOTA E DIMOSTRATIVA "SASSE-RAMI"	RO	CEREGNANO	A	5	127	-	1.81.40	SEMINATIVO	1	196,6	112,42
2598	AZIENDA PILOTA E DIMOSTRATIVA "SASSE-RAMI"	RO	CEREGNANO	A	5	128	-	0.05.00	SEMINATIVO	1	5,42	3,1
2599	AZIENDA PILOTA E DIMOSTRATIVA "SASSE-RAMI"	RO	CEREGNANO	A	5	129	-	0.65.00	SEMINATIVO	1	70,45	40,28
2600	AZIENDA PILOTA E DIMOSTRATIVA "SASSE-RAMI"	RO	CEREGNANO	A	5	130	-	0.36.70	SEMINATIVO	1	39,77	22,74
2601	AZIENDA PILOTA E DIMOSTRATIVA "SASSE-RAMI"	RO	CEREGNANO	A	5	131	-	0.38.90	SEMINATIVO	1	42,16	24,11
2602	AZIENDA PILOTA E DIMOSTRATIVA "SASSE-RAMI"	RO	CEREGNANO	A	5	132	-	3.24.80	SEMINATIVO	1	352,01	201,29
2603	AZIENDA PILOTA E DIMOSTRATIVA "SASSE-RAMI"	RO	CEREGNANO	A	5	133	-	2.61.00	SEMINATIVO	1	282,87	161,75
2604	AZIENDA PILOTA E DIMOSTRATIVA "SASSE-RAMI"	RO	CEREGNANO	A	5	134	-	0.10.30	PAC - variazione per colture		3,5	1,64
2591	AZIENDA PILOTA E DIMOSTRATIVA "SASSE-RAMI"	RO	CEREGNANO	A	5	172	-	0.00.80	SEMINATIVO	1	0,87	0,5



55e02409



ID	DESCRIZIONE	PROV	COMUNE	SEZ	FOGLIO	MAPP.	SUB	SUPERFICIE	QUALITA'	CL	Redd.Dom.	Redd.Agr.
2592	AZIENDA PILOTA E DIMOSTRATIVA "SASSE-RAMI"	RO	CEREGNANO	A	5	173	-	0.00.30	SEMINATIVO	1	0,33	0,19
2593	AZIENDA PILOTA E DIMOSTRATIVA "SASSE-RAMI"	RO	CEREGNANO	A	5	174	-	0.02.00	SEMINATIVO	1	2,17	1,24
2607	AZIENDA PILOTA E DIMOSTRATIVA "SASSE-RAMI"	RO	CEREGNANO	A	5	178	-	0.04.00	PAC - variazione per colture		2,02	1,19
3847	AZIENDA PILOTA E DIMOSTRATIVA "SASSE-RAMI"	RO	CEREGNANO	A	5	179	*	0.26.80	PAC - variazione per colture		4,9	0,64
3121	AZIENDA PILOTA E DIMOSTRATIVA "SASSE-RAMI"	RO	CEREGNANO	A	5	196	-	4.36.96	ENTE URBANO		0	0
2609	AZIENDA PILOTA E DIMOSTRATIVA "SASSE-RAMI"	RO	CEREGNANO	A	7	1	-	0.73.44	SEMINATIVO	2	60,72	41,72
2610	AZIENDA PILOTA E DIMOSTRATIVA "SASSE-RAMI"	RO	CEREGNANO	A	7	2	-	0.13.78	SEMINATIVO	2	12,81	7,83
2611	AZIENDA PILOTA E DIMOSTRATIVA "SASSE-RAMI"	RO	CEREGNANO	A	7	3	-	4.63.54	SEMINATIVO	2	383,28	263,34
2612	AZIENDA PILOTA E DIMOSTRATIVA "SASSE-RAMI"	RO	CEREGNANO	A	7	4	-	28.83.65	PAC - variazione per colture		2920,38	1851,28
2613	AZIENDA PILOTA E DIMOSTRATIVA "SASSE-RAMI"	RO	CEREGNANO	A	7	5	-	15.84.76	PAC - variazione per colture		1775,38	1105,64
2672	AZIENDA PILOTA E DIMOSTRATIVA "SASSE-RAMI"	RO	CEREGNANO	A	7	6	-	0.06.32	BOSCO CEDUO		0,03	0,16
2673	AZIENDA PILOTA E DIMOSTRATIVA "SASSE-RAMI"	RO	CEREGNANO	A	7	7	-	1.82.30	SEMINATIVO	1	197,57	112,98
2674	AZIENDA PILOTA E DIMOSTRATIVA "SASSE-RAMI"	RO	CEREGNANO	A	7	8	-	0.04.40	PAC - variazione per colture		1,19	0,62
2626	AZIENDA PILOTA E DIMOSTRATIVA "SASSE-RAMI"	RO	CEREGNANO	A	7	9	-	0.02.03	PRATO	2	0,9	0,58
2627	AZIENDA PILOTA E DIMOSTRATIVA "SASSE-RAMI"	RO	CEREGNANO	A	7	10	-	0.32.60	SEMINATIVO	1	35,33	20,2
3166	AZIENDA PILOTA E DIMOSTRATIVA "SASSE-RAMI"	RO	CEREGNANO	A	7	12	-	0.02.41	BOSCO CEDUO		0,01	0,06
3167	AZIENDA PILOTA E DIMOSTRATIVA "SASSE-RAMI"	RO	CEREGNANO	A	7	13	-	0.38.10	SEMINATIVO	1	41,29	23,61
2675	AZIENDA PILOTA E DIMOSTRATIVA "SASSE-RAMI"	RO	CEREGNANO	A	7	16	-	0.07.55	BOSCO CEDUO		0,04	0,19
3168	AZIENDA PILOTA E DIMOSTRATIVA "SASSE-RAMI"	RO	CEREGNANO	A	7	47	-	0.05.46	PRATO	2	2,41	1,55
3169	AZIENDA PILOTA E DIMOSTRATIVA "SASSE-RAMI"	RO	CEREGNANO	A	7	48	-	0.35.00	SEMINATIVO	1	37,93	21,69
2632	AZIENDA PILOTA E DIMOSTRATIVA "SASSE-RAMI"	RO	CEREGNANO	A	7	64	-	0.34.00	SEMINATIVO	1	36,85	21,07
2628	AZIENDA PILOTA E DIMOSTRATIVA "SASSE-RAMI"	RO	CEREGNANO	A	7	69	-	0.02.04	PRATO	2	0,9	0,58
2630	AZIENDA PILOTA E DIMOSTRATIVA "SASSE-RAMI"	RO	CEREGNANO	A	7	70	-	0.32.60	SEMINATIVO	1	35,33	20,2
2631	AZIENDA PILOTA E DIMOSTRATIVA "SASSE-RAMI"	RO	CEREGNANO	A	7	71	-	0.03.90	SEMINATIVO	1	4,23	2,42
3312	AZIENDA PILOTA E DIMOSTRATIVA "SASSE-RAMI"	RO	CEREGNANO	A	7	79	-	0.16.42	SEMINATIVO ARBORATO	1	17,8	10,18
2634	AZIENDA PILOTA E DIMOSTRATIVA "SASSE-RAMI"	RO	CEREGNANO	A	18	21	*	1.17.00	ENTE URBANO		0	0



55e02409



ID	DESCRIZIONE	PROV	COMUNE	SEZ.	FOGLIO	MAPP.	SUB	SUPERFICIE	QUALITA'	CL	Redd.Dom.	Redd.Agr.
2615	AZIENDA PILOTA E DIMOSTRATIVA "SASSE-RAMI"	RO	CEREGNANO	A	18	24	-	0.34.20	PAC - variazione per colture	2	26,03	15,91
2616	AZIENDA PILOTA E DIMOSTRATIVA "SASSE-RAMI"	RO	CEREGNANO	A	18	125	-	0.15.79	PRATO	2	6,97	4,49
2619	AZIENDA PILOTA E DIMOSTRATIVA "SASSE-RAMI"	RO	CEREGNANO	A	18	202	-	1.11.70	SEMINATIVO	1	121,06	69,23
2624	AZIENDA PILOTA E DIMOSTRATIVA "SASSE-RAMI"	RO	CEREGNANO	A	18	241	-	0.19.50	SEMINATIVO	1	21,13	12,09
2625	AZIENDA PILOTA E DIMOSTRATIVA "SASSE-RAMI"	RO	CEREGNANO	A	18	246	-	8.98.00	SEMINATIVO	2	742,51	510,16
2620	AZIENDA PILOTA E DIMOSTRATIVA "SASSE-RAMI"	RO	CEREGNANO	A	18	386	-	0.01.18	SEMINATIVO	1	1,28	0,73
2621	AZIENDA PILOTA E DIMOSTRATIVA "SASSE-RAMI"	RO	CEREGNANO	A	18	387	-	0.01.73	SEMINATIVO	1	1,87	1,07
2622	AZIENDA PILOTA E DIMOSTRATIVA "SASSE-RAMI"	RO	CEREGNANO	A	18	388	-	0.03.75	SEMINATIVO	1	4,06	2,32
2623	AZIENDA PILOTA E DIMOSTRATIVA "SASSE-RAMI"	RO	CEREGNANO	A	18	391	-	0.00.92	SEMINATIVO	1	1	0,57
2614	AZIENDA PILOTA E DIMOSTRATIVA "SASSE-RAMI"	RO	CEREGNANO	A	18	409	-	5.31.22	SEMINATIVO	1	575,73	329,22
1549	F.D.R. SINISTRA PIAVE	BL	BELLUNO		130	6	-	2.12.40	PASCOLO	1	27,42	7,68
1551	F.D.R. SINISTRA PIAVE	BL	BELLUNO		130	13	-	22.99.30	PASCOLO	2	225,62	71,25
55	MALGA FAVERGHERA: AGRITURISMO + CASERA	BL	BELLUNO		130	14	-	0.17.80	ENTE URBANO		0	0
1552	F.D.R. SINISTRA PIAVE	BL	BELLUNO		130	15	-	1.31.20	PASCOLO	1	16,94	4,74
1548	F.D.R. SINISTRA PIAVE	BL	BELLUNO		130	149	-	19.18.80	BOSCO DI ALTO FUSTO	2	297,29	39,64
1550	F.D.R. SINISTRA PIAVE	BL	BELLUNO		130	150	-	7.12.20	PAC - variazione per colture		70,28	38,54
3783	F.D.R. SINISTRA PIAVE	BL	BELLUNO		130	151	*	23.62.60	PAC - variazione per colture		304,92	199,44
1554	F.D.R. SINISTRA PIAVE	BL	BELLUNO		130	266	-	2.70.30	PASCOLO	2	26,52	8,38
746	F.D.R. VAL D'ADIGE	VR	BRENTINO BELLUNO - EX BELLUNO VERONESE		2	3	-	2.00.63	PASCOLO		36,27	16,58
810	F.D.R. VAL D'ADIGE	VR	BRENTINO BELLUNO - EX BELLUNO VERONESE		2	4	-	4.70.07	INCOLTO PRODUTTIVO		7,28	2,43
802	F.D.R. VAL D'ADIGE	VR	BRENTINO BELLUNO - EX BELLUNO VERONESE		2	5	-	6.11.45	BOSCO CEDUO		44,21	12,63
747	F.D.R. VAL D'ADIGE	VR	BRENTINO BELLUNO - EX BELLUNO VERONESE		2	7	-	19.78.75	BOSCO CEDUO		143,07	40,88
811	F.D.R. VAL D'ADIGE	VR	BRENTINO BELLUNO - EX BELLUNO VERONESE		2	8	-	0.23.01	PASCOLO		4,16	1,9



55e02409



ID	DESCRIZIONE	PROV	COMUNE	SEZ.	FOGLIO	MAPP.	SUB	SUPERFICIE	QUALITA'	CL	Redd.Dom.	Redd.Agr.
812	F.D.R. VAL D'ADIGE	VR	BRENTINO BELLUNO - EX BELLUNO VERONESE		2	9	-	7.12.77	PASCOLO CESPUGLIATO		58,9	29,45
813	F.D.R. VAL D'ADIGE	VR	BRENTINO BELLUNO - EX BELLUNO VERONESE		2	10	-	0.33.31	PASCOLO		6,02	2,75
814	F.D.R. VAL D'ADIGE	VR	BRENTINO BELLUNO - EX BELLUNO VERONESE		2	11	-	5.00.17	BOSCO CEDUO		36,16	10,33
748	F.D.R. VAL D'ADIGE	VR	BRENTINO BELLUNO - EX BELLUNO VERONESE		3	2	-	50.62.59	BOSCO CEDUO		366,05	104,58
749	F.D.R. VAL D'ADIGE	VR	BRENTINO BELLUNO - EX BELLUNO VERONESE		3	3	-	0.05.16	BOSCO CEDUO		0,45	0,13
772	F.D.R. VAL D'ADIGE	VR	BRENTINO BELLUNO - EX BELLUNO VERONESE		3	4	-	1.90.58	BOSCO CEDUO		16,73	4,92
835	F.D.R. VAL D'ADIGE	VR	BRENTINO BELLUNO - EX BELLUNO VERONESE		3	5	-	2.15.82	BOSCO CEDUO		18,95	5,57
836	F.D.R. VAL D'ADIGE	VR	BRENTINO BELLUNO - EX BELLUNO VERONESE		3	6	-	0.10.16	BOSCO CEDUO		0,89	0,26
788	F.D.R. VAL D'ADIGE	VR	BRENTINO BELLUNO - EX BELLUNO VERONESE		3	7	-	4.17.57	BOSCO CEDUO		36,66	10,78
789	F.D.R. VAL D'ADIGE	VR	BRENTINO BELLUNO - EX BELLUNO VERONESE		3	8	-	0.02.93	BOSCO CEDUO		0,26	0,08
750	F.D.R. VAL D'ADIGE	VR	BRENTINO BELLUNO - EX BELLUNO VERONESE		3	9	-	3.87.15	BOSCO CEDUO		27,99	8
751	F.D.R. VAL D'ADIGE	VR	BRENTINO BELLUNO - EX BELLUNO VERONESE		3	10	-	12.57.98	BOSCO CEDUO		110,45	32,48
752	F.D.R. VAL D'ADIGE	VR	BRENTINO BELLUNO - EX BELLUNO VERONESE		3	11	-	2.16.96	PASCOLO		39,22	17,93
773	F.D.R. VAL D'ADIGE	VR	BRENTINO BELLUNO - EX BELLUNO VERONESE		3	12	-	5.45.31	BOSCO CEDUO		39,43	11,26
837	F.D.R. VAL D'ADIGE	VR	BRENTINO BELLUNO - EX BELLUNO VERONESE		3	13	-	0.56.00	BOSCO CEDUO		4,05	1,16
790	F.D.R. VAL D'ADIGE	VR	BRENTINO BELLUNO - EX BELLUNO VERONESE		3	14	-	0.79.35	BOSCO CEDUO		5,74	1,64
800	F.D.R. VAL D'ADIGE	VR	BRENTINO BELLUNO - EX BELLUNO VERONESE		4	1	-	6.22.81	BOSCO CEDUO		45,03	12,87
694	F.D.R. VAL D'ADIGE	VR	BRENTINO BELLUNO - EX BELLUNO VERONESE		4	2	-	3.53.21	BOSCO CEDUO		25,54	7,3
815	F.D.R. VAL D'ADIGE	VR	BRENTINO BELLUNO - EX BELLUNO VERONESE		4	3	-	2.15.79	BOSCO CEDUO		15,6	4,46



55e02409



ID	DESCRIZIONE	PROV	COMUNE	SEZ.	FOGLIO	MAPP.	SUB	SUPERFICIE	QUALITA'	CL.	Redd.Dom.	Redd.Agr.
833	F.D.R. VAL D'ADIGE	VR	BRENTINO BELLUNO - EX BELLUNO VERONESE		4	4	-	2.65.39	BOSCO CEDUO		19,19	5,48
986	F.D.R. VAL D'ADIGE	VR	BRENTINO BELLUNO - EX BELLUNO VERONESE		4	5	-	2.03.51	PRATO		42,04	18,92
987	F.D.R. VAL D'ADIGE	VR	BRENTINO BELLUNO - EX BELLUNO VERONESE		4	6	-	0.96.82	PRATO		17,5	8
803	F.D.R. VAL D'ADIGE	VR	BRENTINO BELLUNO - EX BELLUNO VERONESE		4	7	-	3.26.98	BOSCO CEDUO		23,64	6,75
804	F.D.R. VAL D'ADIGE	VR	BRENTINO BELLUNO - EX BELLUNO VERONESE		4	8	-	0.15.22	BOSCO CEDUO		1,34	0,39
805	F.D.R. VAL D'ADIGE	VR	BRENTINO BELLUNO - EX BELLUNO VERONESE		4	9	-	2.40.05	BOSCO CEDUO		17,36	4,96
806	F.D.R. VAL D'ADIGE	VR	BRENTINO BELLUNO - EX BELLUNO VERONESE		4	10	-	0.14.30	BOSCO CEDUO		1,26	0,37
753	F.D.R. VAL D'ADIGE	VR	BRENTINO BELLUNO - EX BELLUNO VERONESE		4	17	-	3.51.82	BOSCO CEDUO		30,89	9,08
754	F.D.R. VAL D'ADIGE	VR	BRENTINO BELLUNO - EX BELLUNO VERONESE		4	18	-	0.13.00	BOSCO CEDUO		1,34	0,4
755	F.D.R. VAL D'ADIGE	VR	BRENTINO BELLUNO - EX BELLUNO VERONESE		4	19	-	0.04.85	BOSCO CEDUO		0,5	0,15
791	F.D.R. VAL D'ADIGE	VR	BRENTINO BELLUNO - EX BELLUNO VERONESE		4	20	-	2.51.32	BOSCO CEDUO		22,07	6,49
792	F.D.R. VAL D'ADIGE	VR	BRENTINO BELLUNO - EX BELLUNO VERONESE		4	21	-	0.00.75	BOSCO CEDUO		0,08	0,02
793	F.D.R. VAL D'ADIGE	VR	BRENTINO BELLUNO - EX BELLUNO VERONESE		4	22	-	0.24.65	BOSCO CEDUO		2,55	0,76
875	F.D.R. VAL D'ADIGE	VR	BRENTINO BELLUNO - EX BELLUNO VERONESE		4	23	-	2.07.20	BOSCO CEDUO		18,19	5,35
949	F.D.R. VAL D'ADIGE	VR	BRENTINO BELLUNO - EX BELLUNO VERONESE		4	24	-	0.04.85	BOSCO CEDUO		0,5	0,15
950	F.D.R. VAL D'ADIGE	VR	BRENTINO BELLUNO - EX BELLUNO VERONESE		4	25	-	0.06.33	BOSCO CEDUO		0,654	0,196
951	F.D.R. VAL D'ADIGE	VR	BRENTINO BELLUNO - EX BELLUNO VERONESE		4	26	-	0.03.02	BOSCO CEDUO		0,31	0,09
801	F.D.R. VAL D'ADIGE	VR	BRENTINO BELLUNO - EX BELLUNO VERONESE		4	27	-	1.92.33	BOSCO CEDUO		16,89	4,97
695	F.D.R. VAL D'ADIGE	VR	BRENTINO BELLUNO - EX BELLUNO VERONESE		4	28	-	2.13.20	BOSCO CEDUO		18,72	5,51



55e02409



ID	DESCRIZIONE	PROV	COMUNE	SEZ.	FOGLIO	MAPP.	SUB	SUPERFICIE	QUALITA'	CL.	Redd.Dom.	Redd.Agr.
816	F.D.R. VAL D'ADIGE	VR	BRENTINO BELLUNO - EX BELLUNO VERONESE		4	29	-	1.16.13	PASCOLO CESPUGLIATO		9,6	4,8
817	F.D.R. VAL D'ADIGE	VR	BRENTINO BELLUNO - EX BELLUNO VERONESE		4	30	-	0.31.21	PASCOLO		5,64	2,58
834	F.D.R. VAL D'ADIGE	VR	BRENTINO BELLUNO - EX BELLUNO VERONESE		4	31	-	2.91.34	BOSCO CEDUO		25,58	7,52
988	F.D.R. VAL D'ADIGE	VR	BRENTINO BELLUNO - EX BELLUNO VERONESE		4	32	-	5.15.62	BOSCO CEDUO		45,27	13,31
989	F.D.R. VAL D'ADIGE	VR	BRENTINO BELLUNO - EX BELLUNO VERONESE		4	33	-	8.21.12	BOSCO CEDUO		59,37	16,96
990	F.D.R. VAL D'ADIGE	VR	BRENTINO BELLUNO - EX BELLUNO VERONESE		4	34	-	0.31.37	PASCOLO CESPUGLIATO		2,59	1,3
807	F.D.R. VAL D'ADIGE	VR	BRENTINO BELLUNO - EX BELLUNO VERONESE		4	36	-	3.49.42	BOSCO CEDUO		30,68	9,02
756	F.D.R. VAL D'ADIGE	VR	BRENTINO BELLUNO - EX BELLUNO VERONESE		4	39	-	4.33.56	BOSCO CEDUO		44,78	13,43
794	F.D.R. VAL D'ADIGE	VR	BRENTINO BELLUNO - EX BELLUNO VERONESE		4	40	-	4.23.88	BOSCO CEDUO		43,78	13,13
952	F.D.R. VAL D'ADIGE	VR	BRENTINO BELLUNO - EX BELLUNO VERONESE		4	41	-	3.28.85	BOSCO CEDUO		33,97	10,19
882	F.D.R. VAL D'ADIGE	VR	BRENTINO BELLUNO - EX BELLUNO VERONESE		4	42	-	3.12.90	BOSCO CEDUO		22,62	6,46
883	F.D.R. VAL D'ADIGE	VR	BRENTINO BELLUNO - EX BELLUNO VERONESE		4	43	-	2.51.90	BOSCO CEDUO		22,12	6,5
876	F.D.R. VAL D'ADIGE	VR	BRENTINO BELLUNO - EX BELLUNO VERONESE		4	44	-	1.35.85	BOSCO CEDUO		14,03	4,21
696	F.D.R. VAL D'ADIGE	VR	BRENTINO BELLUNO - EX BELLUNO VERONESE		5	1	-	5.98.80	BOSCO CEDUO		52,57	15,46
784	F.D.R. VAL D'ADIGE	VR	BRENTINO BELLUNO - EX BELLUNO VERONESE		5	2	-	2.68.83	BOSCO CEDUO		23,6	6,94
774	F.D.R. VAL D'ADIGE	VR	BRENTINO BELLUNO - EX BELLUNO VERONESE		5	3	-	1.72.95	BOSCO CEDUO		17,86	5,36
787	F.D.R. VAL D'ADIGE	VR	BRENTINO BELLUNO - EX BELLUNO VERONESE		5	4	-	4.69.30	BOSCO CEDUO		48,47	14,54
697	F.D.R. VAL D'ADIGE	VR	BRENTINO BELLUNO - EX BELLUNO VERONESE		5	6	-	3.17.80	BOSCO CEDUO		22,98	6,57
698	F.D.R. VAL D'ADIGE	VR	BRENTINO BELLUNO - EX BELLUNO VERONESE		5	7	-	1.67.05	BOSCO CEDUO		17,25	5,18



55e02409





ID	DESCRIZIONE	PROV	COMUNE	SEZ.	FOGLIO	MAPP.	SUB	SUPERFICIE	QUALITA'	CL.	Redd.Dom.	Redd.Agr.
785	F.D.R. VAL D'ADIGE	VR	BRENTINO BELLUNO - EX BELLUNO VERONESE		5	9	-	0,67.14	BOSCO CEDUO		4,85	1,39
786	F.D.R. VAL D'ADIGE	VR	BRENTINO BELLUNO - EX BELLUNO VERONESE		5	10	-	2,48.61	BOSCO CEDUO		25,68	7,7
699	F.D.R. VAL D'ADIGE	VR	BRENTINO BELLUNO - EX BELLUNO VERONESE		5	11	-	2,92.85	BOSCO CEDUO		25,71	7,56
700	F.D.R. VAL D'ADIGE	VR	BRENTINO BELLUNO - EX BELLUNO VERONESE		5	12	-	0,82.50	BOSCO CEDUO		5,97	1,7
701	F.D.R. VAL D'ADIGE	VR	BRENTINO BELLUNO - EX BELLUNO VERONESE		5	13	-	0,75.59	BOSCO CEDUO		7,81	2,34
702	F.D.R. VAL D'ADIGE	VR	BRENTINO BELLUNO - EX BELLUNO VERONESE		5	14	-	1,55.65	BOSCO CEDUO		13,67	4,02
703	F.D.R. VAL D'ADIGE	VR	BRENTINO BELLUNO - EX BELLUNO VERONESE		5	15	-	6,57.03	BOSCO CEDUO		57,69	16,97
704	F.D.R. VAL D'ADIGE	VR	BRENTINO BELLUNO - EX BELLUNO VERONESE		5	16	-	1,63.65	BOSCO CEDUO		14,37	4,23
705	F.D.R. VAL D'ADIGE	VR	BRENTINO BELLUNO - EX BELLUNO VERONESE		5	17	-	2,62.10	BOSCO CEDUO		23,01	6,77
706	F.D.R. VAL D'ADIGE	VR	BRENTINO BELLUNO - EX BELLUNO VERONESE		5	18	-	4,68.30	BOSCO CEDUO		41,12	12,09
707	F.D.R. VAL D'ADIGE	VR	BRENTINO BELLUNO - EX BELLUNO VERONESE		5	19	-	2,19.10	BOSCO CEDUO		19,24	5,66
708	F.D.R. VAL D'ADIGE	VR	BRENTINO BELLUNO - EX BELLUNO VERONESE		5	20	-	0,96.45	BOSCO CEDUO		6,97	1,99
709	F.D.R. VAL D'ADIGE	VR	BRENTINO BELLUNO - EX BELLUNO VERONESE		5	21	-	4,47.85	BOSCO CEDUO		32,38	9,25
710	F.D.R. VAL D'ADIGE	VR	BRENTINO BELLUNO - EX BELLUNO VERONESE		5	22	-	0,77.25	BOSCO CEDUO		5,59	1,6
711	F.D.R. VAL D'ADIGE	VR	BRENTINO BELLUNO - EX BELLUNO VERONESE		5	23	-	2,44.55	BOSCO CEDUO		17,68	5,05
712	F.D.R. VAL D'ADIGE	VR	BRENTINO BELLUNO - EX BELLUNO VERONESE		5	24	-	7,48.88	BOSCO CEDUO		54,15	15,47
713	F.D.R. VAL D'ADIGE	VR	BRENTINO BELLUNO - EX BELLUNO VERONESE		5	25	-	5,24.30	BOSCO CEDUO		37,909	10,8315
714	F.D.R. VAL D'ADIGE	VR	BRENTINO BELLUNO - EX BELLUNO VERONESE		5	26	-	1,70.88	BOSCO CEDUO		17,65	5,29
715	F.D.R. VAL D'ADIGE	VR	BRENTINO BELLUNO - EX BELLUNO VERONESE		5	27	-	5,59.67	BOSCO CEDUO		57,81	17,34



55e02409



ID	DESCRIZIONE	PROV	COMUNE	SEZ.	FOGLIO	MAPP.	SUB	SUPERFICIE	QUALITA'	CL	Redd.Dom.	Redd.Agr.
716	F.D.R. VAL D'ADIGE	VR	BRENTINO BELLUNO - EX BELLUNO VERONESE		5	28	-	1.25.25	BOSCO CEDUO		12,94	3,88
717	F.D.R. VAL D'ADIGE	VR	BRENTINO BELLUNO - EX BELLUNO VERONESE		5	29	-	0.46.64	BOSCO CEDUO		4,82	1,45
718	F.D.R. VAL D'ADIGE	VR	BRENTINO BELLUNO - EX BELLUNO VERONESE		5	30	-	1.35.20	BOSCO CEDUO		13,96	4,19
719	F.D.R. VAL D'ADIGE	VR	BRENTINO BELLUNO - EX BELLUNO VERONESE		5	31	-	0.99.50	BOSCO CEDUO		10,28	3,08
757	F.D.R. VAL D'ADIGE	VR	BRENTINO BELLUNO - EX BELLUNO VERONESE		6	1	-	8.55.75	BOSCO CEDUO		75,13	22,1
758	F.D.R. VAL D'ADIGE	VR	BRENTINO BELLUNO - EX BELLUNO VERONESE		6	2	-	0.43.23	INCOLTO STERILE		0	0
759	F.D.R. VAL D'ADIGE	VR	BRENTINO BELLUNO - EX BELLUNO VERONESE		6	3	-	0.79.91	PRATO		39,21	18,57
25	RUDERE VALNASSE	VR	BRENTINO BELLUNO - EX BELLUNO VERONESE		6	4	-	0.00.60	FABBRICATO RURALE		0	0
760	F.D.R. VAL D'ADIGE	VR	BRENTINO BELLUNO - EX BELLUNO VERONESE		6	5	-	24.81.04	BOSCO CEDUO		179,39	51,25
761	F.D.R. VAL D'ADIGE	VR	BRENTINO BELLUNO - EX BELLUNO VERONESE		6	6	-	6.14.10	BOSCO CEDUO		63,4313	19,0295
762	F.D.R. VAL D'ADIGE	VR	BRENTINO BELLUNO - EX BELLUNO VERONESE		6	7	-	2.94.97	BOSCO CEDUO		25,9	7,62
763	F.D.R. VAL D'ADIGE	VR	BRENTINO BELLUNO - EX BELLUNO VERONESE		6	8	-	33.51.29	BOSCO CEDUO		242,31	69,23
764	F.D.R. VAL D'ADIGE	VR	BRENTINO BELLUNO - EX BELLUNO VERONESE		6	9	-	3.55.88	BOSCO CEDUO		31,25	9,19
765	F.D.R. VAL D'ADIGE	VR	BRENTINO BELLUNO - EX BELLUNO VERONESE		6	10	-	7.73.20	BOSCO CEDUO		55,91	15,97
766	F.D.R. VAL D'ADIGE	VR	BRENTINO BELLUNO - EX BELLUNO VERONESE		6	11	-	1.23.13	BOSCO CEDUO		12,72	3,82
767	F.D.R. VAL D'ADIGE	VR	BRENTINO BELLUNO - EX BELLUNO VERONESE		6	12	-	3.98.80	BOSCO CEDUO		28,83	8,24
819	F.D.R. VAL D'ADIGE	VR	BRENTINO BELLUNO - EX BELLUNO VERONESE		7	1	-	2.57.20	BOSCO CEDUO		26,57	7,97
872	F.D.R. VAL D'ADIGE	VR	BRENTINO BELLUNO - EX BELLUNO VERONESE		7	2	-	0.59.70	BOSCO CEDUO		6,17	1,85
870	F.D.R. VAL D'ADIGE	VR	BRENTINO BELLUNO - EX BELLUNO VERONESE		7	3	-	4.42.79	BOSCO CEDUO		45,74	13,72



55e02409



ID	DESCRIZIONE	PROV	COMUNE	SEZ.	FOGLIO	MAPP.	SUB	SUPERFICIE	QUALITA'	CL.	Redd.Dom.	Redd.Agr.
796	F.D.R. VAL D'ADIGE	VR	BRENTINO BELLUNO - EX BELLUNO VERONESE		7	4	-	8.84.37	BOSCO CEDUO		114,18	27,4
871	F.D.R. VAL D'ADIGE	VR	BRENTINO BELLUNO - EX BELLUNO VERONESE		7	5	-	3.65.34	BOSCO CEDUO		47,17	11,32
797	F.D.R. VAL D'ADIGE	VR	BRENTINO BELLUNO - EX BELLUNO VERONESE		7	6	-	0.62.09	BOSCO CEDUO		8,02	1,92
798	F.D.R. VAL D'ADIGE	VR	BRENTINO BELLUNO - EX BELLUNO VERONESE		7	8	-	0.01.65	BOSCO CEDUO		0,21	0,05
735	F.D.R. VAL D'ADIGE	VR	BRENTINO BELLUNO - EX BELLUNO VERONESE		7	9	-	0.12.70	BOSCO CEDUO		1,31	0,39
873	F.D.R. VAL D'ADIGE	VR	BRENTINO BELLUNO - EX BELLUNO VERONESE		7	10	-	9.15.13	BOSCO CEDUO		118,16	28,36
799	F.D.R. VAL D'ADIGE	VR	BRENTINO BELLUNO - EX BELLUNO VERONESE		7	11	-	6.92.70	BOSCO CEDUO		71,55	21,46
881	F.D.R. VAL D'ADIGE	VR	BRENTINO BELLUNO - EX BELLUNO VERONESE		7	12	-	6.67.12	BOSCO CEDUO		68,91	20,67
874	F.D.R. VAL D'ADIGE	VR	BRENTINO BELLUNO - EX BELLUNO VERONESE		7	13	-	0.25.86	BOSCO CEDUO		2,67	0,8
720	F.D.R. VAL D'ADIGE	VR	BRENTINO BELLUNO - EX BELLUNO VERONESE		8	1	-	0.31.05	BOSCO CEDUO		2,73	0,8
795	F.D.R. VAL D'ADIGE	VR	BRENTINO BELLUNO - EX BELLUNO VERONESE		8	2	-	0.89.23	BOSCO CEDUO		6,45	1,84
830	F.D.R. VAL D'ADIGE	VR	BRENTINO BELLUNO - EX BELLUNO VERONESE		8	3	-	2.12.72	BOSCO CEDUO		21,97	6,59
828	F.D.R. VAL D'ADIGE	VR	BRENTINO BELLUNO - EX BELLUNO VERONESE		8	4	-	1.62.04	BOSCO CEDUO		16,74	5,02
823	F.D.R. VAL D'ADIGE	VR	BRENTINO BELLUNO - EX BELLUNO VERONESE		8	5	-	3.68.92	BOSCO CEDUO		38,11	11,43
3367	F.D.R. VAL D'ADIGE	VR	BRENTINO BELLUNO - EX BELLUNO VERONESE		8	8	-	1.71.96	BOSCO CEDUO	2	17,76	5,33
3368	F.D.R. VAL D'ADIGE	VR	BRENTINO BELLUNO - EX BELLUNO VERONESE		8	9	-	0.77.43	BOSCO CEDUO	2	8	2,4
820	F.D.R. VAL D'ADIGE	VR	BRENTINO BELLUNO - EX BELLUNO VERONESE		8	10	-	1.16.10	BOSCO CEDUO		11,99	3,6
721	F.D.R. VAL D'ADIGE	VR	BRENTINO BELLUNO - EX BELLUNO VERONESE		8	13	-	1.02.42	BOSCO CEDUO		10,58	3,17
722	F.D.R. VAL D'ADIGE	VR	BRENTINO BELLUNO - EX BELLUNO VERONESE		8	14	-	3.94.00	BOSCO CEDUO		40,7	12,21



55e02409



ID	DESCRIZIONE	PROV	COMUNE	SEZ.	FOGLIO	MAPP.	SUB	SUPERFICIE	QUALITA'	CL.	Redd.Dom.	Redd.Agr.
723	F.D.R. VAL D'ADIGE	VR	BRENTINO BELLUNO - EX BELLUNO VERONESE	8	15	-	0.14.60	BOSCO CEDUO		1,06	0,3	
724	F.D.R. VAL D'ADIGE	VR	BRENTINO BELLUNO - EX BELLUNO VERONESE	8	16	-	0.26.30	BOSCO CEDUO		2,72	0,81	
821	F.D.R. VAL D'ADIGE	VR	BRENTINO BELLUNO - EX BELLUNO VERONESE	8	17	-	4.00.89	BOSCO CEDUO		41,41	12,42	
831	F.D.R. VAL D'ADIGE	VR	BRENTINO BELLUNO - EX BELLUNO VERONESE	8	18	-	0.30.19	BOSCO CEDUO		2,65	0,78	
829	F.D.R. VAL D'ADIGE	VR	BRENTINO BELLUNO - EX BELLUNO VERONESE	8	19	-	0.63.95	BOSCO CEDUO		5,61	1,65	
824	F.D.R. VAL D'ADIGE	VR	BRENTINO BELLUNO - EX BELLUNO VERONESE	8	20	-	0.50.02	BOSCO CEDUO		4,39	1,29	
725	F.D.R. VAL D'ADIGE	VR	BRENTINO BELLUNO - EX BELLUNO VERONESE	8	24	-	0.65.62	BOSCO CEDUO		6,78	2,03	
825	F.D.R. VAL D'ADIGE	VR	BRENTINO BELLUNO - EX BELLUNO VERONESE	8	26	-	0.09.54	BOSCO CEDUO		0,99	0,3	
832	F.D.R. VAL D'ADIGE	VR	BRENTINO BELLUNO - EX BELLUNO VERONESE	8	27	-	0.18.92	BOSCO CEDUO		1,95	0,59	
726	F.D.R. VAL D'ADIGE	VR	BRENTINO BELLUNO - EX BELLUNO VERONESE	8	28	-	1.34.80	BOSCO CEDUO		13,92	4,18	
727	F.D.R. VAL D'ADIGE	VR	BRENTINO BELLUNO - EX BELLUNO VERONESE	8	30	-	6.99.40	BOSCO CEDUO		61,41	18,06	
728	F.D.R. VAL D'ADIGE	VR	BRENTINO BELLUNO - EX BELLUNO VERONESE	8	31	-	2.78.00	BOSCO CEDUO		24,41	7,18	
822	F.D.R. VAL D'ADIGE	VR	BRENTINO BELLUNO - EX BELLUNO VERONESE	8	33	-	1.11.60	BOSCO CEDUO		9,8	2,88	
729	F.D.R. VAL D'ADIGE	VR	BRENTINO BELLUNO - EX BELLUNO VERONESE	8	34	-	1.84.35	BOSCO CEDUO		19,04	5,71	
782	F.D.R. VAL D'ADIGE	VR	BRENTINO BELLUNO - EX BELLUNO VERONESE	8	35	-	1.18.30	BOSCO CEDUO		12,22	3,67	
730	F.D.R. VAL D'ADIGE	VR	BRENTINO BELLUNO - EX BELLUNO VERONESE	8	38	-	3.34.60	BOSCO CEDUO		34,56	10,37	
778	F.D.R. VAL D'ADIGE	VR	BRENTINO BELLUNO - EX BELLUNO VERONESE	8	40	-	5.96.40	BOSCO CEDUO		52,36	15,4	
731	F.D.R. VAL D'ADIGE	VR	BRENTINO BELLUNO - EX BELLUNO VERONESE	8	41	-	0.42.72	BOSCO CEDUO		3,75	1,1	
779	F.D.R. VAL D'ADIGE	VR	BRENTINO BELLUNO - EX BELLUNO VERONESE	8	42	-	0.33.60	BOSCO CEDUO		2,95	0,87	



55e02409



ID	DESCRIZIONE	PROV.	COMUNE	SEZ.	FOGLIO	MAPP.	SUB.	SUPERFICIE	QUALITA'	CL.	Redd.Dom.	Redd.Agr.
732	F.D.R. VAL D'ADIGE	VR	BRENTINO BELLUNO - EX BELLUNO VERONESE		8	43	-	0.06.60	BOSCO CEDUO		0,58	0,17
742	F.D.R. VAL D'ADIGE	VR	BRENTINO BELLUNO - EX BELLUNO VERONESE		8	44	-	0.11.88	BOSCO CEDUO		1,23	0,37
780	F.D.R. VAL D'ADIGE	VR	BRENTINO BELLUNO - EX BELLUNO VERONESE		8	45	-	3.18.00	BOSCO CEDUO		32,85	9,85
781	F.D.R. VAL D'ADIGE	VR	BRENTINO BELLUNO - EX BELLUNO VERONESE		8	46	-	3.80.27	BOSCO CEDUO		27,49	7,86
733	F.D.R. VAL D'ADIGE	VR	BRENTINO BELLUNO - EX BELLUNO VERONESE		8	47	-	3.68.60	BOSCO CEDUO		26,65	7,61
743	F.D.R. VAL D'ADIGE	VR	BRENTINO BELLUNO - EX BELLUNO VERONESE		8	48	-	0.18.76	BOSCO CEDUO		1,94	0,58
734	F.D.R. VAL D'ADIGE	VR	BRENTINO BELLUNO - EX BELLUNO VERONESE		8	49	-	2.86.00	BOSCO CEDUO		29,54	8,86
736	F.D.R. VAL D'ADIGE	VR	BRENTINO BELLUNO - EX BELLUNO VERONESE		9	4	-	5.21.00	BOSCO CEDUO		53,81	16,14
808	F.D.R. VAL D'ADIGE	VR	BRENTINO BELLUNO - EX BELLUNO VERONESE		9	71	-	0.03.84	INCOLTO PRODUTTIVO		0,06	0,02
783	F.D.R. VAL D'ADIGE	VR	BRENTINO BELLUNO - EX BELLUNO VERONESE		9	158	-	4.15.18	BOSCO CEDUO		42,88	12,86
738	F.D.R. VAL D'ADIGE	VR	BRENTINO BELLUNO - EX BELLUNO VERONESE		9	159	-	1.46.85	BOSCO CEDUO		15,17	4,55
3365	F.D.R. VAL D'ADIGE	VR	BRENTINO BELLUNO - EX BELLUNO VERONESE		9	234	-	1.40.84	BOSCO CEDUO		14,55	4,36
768	F.D.R. VAL D'ADIGE	VR	BRENTINO BELLUNO - EX BELLUNO VERONESE		11	1	-	4.52.18	BOSCO CEDUO		32,69	9,34
775	F.D.R. VAL D'ADIGE	VR	BRENTINO BELLUNO - EX BELLUNO VERONESE		11	2	-	3.74.12	BOSCO CEDUO		27,05	7,73
776	F.D.R. VAL D'ADIGE	VR	BRENTINO BELLUNO - EX BELLUNO VERONESE		11	3	-	0.04.37	INCOLTO PRODUTTIVO		0,07	0,02
739	F.D.R. VAL D'ADIGE	VR	BRENTINO BELLUNO - EX BELLUNO VERONESE		11	4	-	6.97.78	BOSCO CEDUO		50,45	14,41
769	F.D.R. VAL D'ADIGE	VR	BRENTINO BELLUNO - EX BELLUNO VERONESE		11	6	-	4.74.87	BOSCO CEDUO		41,69	12,26
770	F.D.R. VAL D'ADIGE	VR	BRENTINO BELLUNO - EX BELLUNO VERONESE		11	7	-	0.18.94	BOSCO CEDUO		1,66	0,49
740	F.D.R. VAL D'ADIGE	VR	BRENTINO BELLUNO - EX BELLUNO VERONESE		11	12	-	0.05.20	BOSCO CEDUO		0,54	0,16



55e02409



ID	DESCRIZIONE	PROV	COMUNE	SEZ	FOGLIO	MAPP.	SUB	SUPERFICIE	QUALITA'	CL.	Redd.Dom.	Redd.Agr.
826	F.D.R. VAL D'ADIGE	VR	BRENTINO BELLUNO - EX BELLUNO VERONESE		11	16	-	5.55.50	BOSCO CEDUO		57,38	17,21
957	F.D.R. VAL D'ADIGE	VR	BRENTINO BELLUNO - EX BELLUNO VERONESE		11	17	-	0.86.10	BOSCO CEDUO		7,56	2,22
838	F.D.R. VAL D'ADIGE	VR	BRENTINO BELLUNO - EX BELLUNO VERONESE		11	18	-	1.64.23	BOSCO CEDUO		14,42	4,24
959	F.D.R. VAL D'ADIGE	VR	BRENTINO BELLUNO - EX BELLUNO VERONESE		11	22	-	1.01.21	BOSCO CEDUO		7,32	2,09
851	F.D.R. VAL D'ADIGE	VR	BRENTINO BELLUNO - EX BELLUNO VERONESE		11	23	-	2.16.80	BOSCO CEDUO		15,68	4,48
818	F.D.R. VAL D'ADIGE	VR	BRENTINO BELLUNO - EX BELLUNO VERONESE		11	24	-	6.10.12	BOSCO CEDUO		44,11	12,6
809	F.D.R. VAL D'ADIGE	VR	BRENTINO BELLUNO - EX BELLUNO VERONESE		11	25	-	0.68.86	BOSCO CEDUO		6,05	1,78
777	F.D.R. VAL D'ADIGE	VR	BRENTINO BELLUNO - EX BELLUNO VERONESE		11	26	-	2.51.94	BOSCO CEDUO		22,12	6,51
771	F.D.R. VAL D'ADIGE	VR	BRENTINO BELLUNO - EX BELLUNO VERONESE		11	28	-	0.40.78	BOSCO CEDUO		2,95	0,84
958	F.D.R. VAL D'ADIGE	VR	BRENTINO BELLUNO - EX BELLUNO VERONESE		11	29	-	3.48.29	BOSCO CEDUO		35,98	10,79
839	F.D.R. VAL D'ADIGE	VR	BRENTINO BELLUNO - EX BELLUNO VERONESE		11	30	-	5.15.56	BOSCO CEDUO		53,25	15,98
960	F.D.R. VAL D'ADIGE	VR	BRENTINO BELLUNO - EX BELLUNO VERONESE		11	34	-	1.16.49	BOSCO CEDUO		12,03	3,61
852	F.D.R. VAL D'ADIGE	VR	BRENTINO BELLUNO - EX BELLUNO VERONESE		11	35	-	2.13.50	BOSCO CEDUO		22,05	6,62
744	F.D.R. VAL D'ADIGE	VR	BRENTINO BELLUNO - EX BELLUNO VERONESE		11	36	-	0.11.50	BOSCO CEDUO		1,19	0,36
745	F.D.R. VAL D'ADIGE	VR	BRENTINO BELLUNO - EX BELLUNO VERONESE		11	37	-	0.28.44	BOSCO CEDUO		2,94	0,88
956	F.D.R. VAL D'ADIGE	VR	BRENTINO BELLUNO - EX BELLUNO VERONESE		11	40	-	3.93.11	BOSCO CEDUO		50,76	12,18
827	F.D.R. VAL D'ADIGE	VR	BRENTINO BELLUNO - EX BELLUNO VERONESE		11	43	-	2.77.75	BOSCO CEDUO		28,69	8,61
884	F.D.R. VAL D'ADIGE	VR	BRENTINO BELLUNO - EX BELLUNO VERONESE		14	2	-	8.75.65	BOSCO CEDUO		63,31	18,09
853	F.D.R. VAL D'ADIGE	VR	BRENTINO BELLUNO - EX BELLUNO VERONESE		14	3	-	5.88.32	BOSCO CEDUO		51,65	15,19



55e02409



ID	DESCRIZIONE	PROV	COMUNE	SEZ.	FOGLIO	MAPP.	SUB	SUPERFICIE	QUALITA'	CL	Redd.Dom.	Redd.Agr.
840	F.D.R. VAL D'ADIGE	VR	BRENTINO BELLUNO - EX BELLUNO VERONESE		14	4	-	3.39.60	PASCOLO CESPLUGLIATO		28,06	14,03
858	F.D.R. VAL D'ADIGE	VR	BRENTINO BELLUNO - EX BELLUNO VERONESE		14	5	-	0.02.14	PASCOLO		0,39	0,18
859	F.D.R. VAL D'ADIGE	VR	BRENTINO BELLUNO - EX BELLUNO VERONESE		14	6	-	0.11.68	INCOLTO STERILE		0	0
864	F.D.R. VAL D'ADIGE	VR	BRENTINO BELLUNO - EX BELLUNO VERONESE		14	7	-	0.03.16	INCOLTO STERILE		0	0
741	F.D.R. VAL D'ADIGE	VR	BRENTINO BELLUNO - EX BELLUNO VERONESE		14	9	-	10.95.21	BOSCO CEDUO		96,16	28,28
865	F.D.R. VAL D'ADIGE	VR	BRENTINO BELLUNO - EX BELLUNO VERONESE		14	10	-	0.10.30	PASCOLO		2,39	1,06
866	F.D.R. VAL D'ADIGE	VR	BRENTINO BELLUNO - EX BELLUNO VERONESE		14	11	-	0.06.71	PASCOLO		1,39	0,62
860	F.D.R. VAL D'ADIGE	VR	BRENTINO BELLUNO - EX BELLUNO VERONESE		14	12	-	0.38.40	BOSCO CEDUO		4,96	1,19
962	F.D.R. VAL D'ADIGE	VR	BRENTINO BELLUNO - EX BELLUNO VERONESE		14	21	-	0.97.90	BOSCO CEDUO		8,6	2,53
963	F.D.R. VAL D'ADIGE	VR	BRENTINO BELLUNO - EX BELLUNO VERONESE		14	22	-	0.11.69	BOSCO CEDUO		1,03	0,3
964	F.D.R. VAL D'ADIGE	VR	BRENTINO BELLUNO - EX BELLUNO VERONESE		14	23	-	0.04.67	BOSCO CEDUO		0,41	0,12
965	F.D.R. VAL D'ADIGE	VR	BRENTINO BELLUNO - EX BELLUNO VERONESE		14	24	-	1.19.89	BOSCO CEDUO		12,38	3,72
966	F.D.R. VAL D'ADIGE	VR	BRENTINO BELLUNO - EX BELLUNO VERONESE		14	25	-	0.00.08	BOSCO CEDUO		0,01	0
967	F.D.R. VAL D'ADIGE	VR	BRENTINO BELLUNO - EX BELLUNO VERONESE		14	26	-	0.06.00	BOSCO CEDUO		0,62	0,19
846	F.D.R. VAL D'ADIGE	VR	BRENTINO BELLUNO - EX BELLUNO VERONESE		14	27	-	0.10.66	BOSCO CEDUO		1,1	0,33
854	F.D.R. VAL D'ADIGE	VR	BRENTINO BELLUNO - EX BELLUNO VERONESE		14	28	-	1.74.80	BOSCO CEDUO		12,64	3,61
968	F.D.R. VAL D'ADIGE	VR	BRENTINO BELLUNO - EX BELLUNO VERONESE		14	34	-	0.18.57	BOSCO CEDUO		1,92	0,58
841	F.D.R. VAL D'ADIGE	VR	BRENTINO BELLUNO - EX BELLUNO VERONESE		14	35	-	0.78.80	BOSCO CEDUO		8,14	2,44
867	F.D.R. VAL D'ADIGE	VR	BRENTINO BELLUNO - EX BELLUNO VERONESE		14	36	-	0.04.76	PASCOLO		0,39	0,2



55e02409



ID	DESCRIZIONE	PROV	COMUNE	SEZ.	FOGLIO	MAPP.	SUB	SUPERFICIE	QUALITA'	CL	Redd.Dom.	Redd.Agr.
861	F.D.R. VAL D'ADIGE	VR	BRENTINO BELLUNO - EX BELLUNO VERONESE		14	37	-	3.37,67	PASCOLO CESPUGLIATO		27,9	13,95
855	F.D.R. VAL D'ADIGE	VR	BRENTINO BELLUNO - EX BELLUNO VERONESE		14	38	-	0.32,80	PASCOLO CESPUGLIATO		2,71	1,36
869	F.D.R. VAL D'ADIGE	VR	BRENTINO BELLUNO - EX BELLUNO VERONESE		14	40	-	1.34,00	PASCOLO CESPUGLIATO		11,07	5,54
856	F.D.R. VAL D'ADIGE	VR	BRENTINO BELLUNO - EX BELLUNO VERONESE		14	42	-	0.03,00	PASCOLO		0,62	0,28
857	F.D.R. VAL D'ADIGE	VR	BRENTINO BELLUNO - EX BELLUNO VERONESE		14	45	-	1.79,00	BOSCO CEDUO		12,94	3,7
868	F.D.R. VAL D'ADIGE	VR	BRENTINO BELLUNO - EX BELLUNO VERONESE		14	46	-	3.94,04	BOSCO CEDUO		28,49	8,14
842	F.D.R. VAL D'ADIGE	VR	BRENTINO BELLUNO - EX BELLUNO VERONESE		14	49	-	1.94,70	BOSCO CEDUO		14,08	4,02
862	F.D.R. VAL D'ADIGE	VR	BRENTINO BELLUNO - EX BELLUNO VERONESE		14	50	-	1.85,20	BOSCO CEDUO		13,39	3,83
863	F.D.R. VAL D'ADIGE	VR	BRENTINO BELLUNO - EX BELLUNO VERONESE		14	51	-	2.69,20	BOSCO CEDUO		19,46	5,56
845	F.D.R. VAL D'ADIGE	VR	BRENTINO BELLUNO - EX BELLUNO VERONESE		15	112	-	1.80,33	BOSCO CEDUO		23,28	5,59
969	F.D.R. VAL D'ADIGE	VR	BRENTINO BELLUNO - EX BELLUNO VERONESE		16	12	-	0.33,04	BOSCO CEDUO		4,27	1,02
970	F.D.R. VAL D'ADIGE	VR	BRENTINO BELLUNO - EX BELLUNO VERONESE		16	15	-	5.20,85	BOSCO CEDUO		53,8	16,14
971	F.D.R. VAL D'ADIGE	VR	BRENTINO BELLUNO - EX BELLUNO VERONESE		16	16	-	0.02,33	INCOLTO PRODUTTIVO		0,06	0,01
847	F.D.R. VAL D'ADIGE	VR	BRENTINO BELLUNO - EX BELLUNO VERONESE		16	17	-	2.64,64	BOSCO CEDUO		23,23	6,83
848	F.D.R. VAL D'ADIGE	VR	BRENTINO BELLUNO - EX BELLUNO VERONESE		16	18	-	0.01,80	VIGNETO		1,21	0,93
849	F.D.R. VAL D'ADIGE	VR	BRENTINO BELLUNO - EX BELLUNO VERONESE		16	19	-	0.26,39	PASCOLO CESPUGLIATO		2,18	1,09
844	F.D.R. VAL D'ADIGE	VR	BRENTINO BELLUNO - EX BELLUNO VERONESE		16	21	-	2.57,40	BOSCO CEDUO		33,23	7,98
879	F.D.R. VAL D'ADIGE	VR	BRENTINO BELLUNO - EX BELLUNO VERONESE		16	24	-	1.35,14	BOSCO CEDUO		11,86	3,49
954	F.D.R. VAL D'ADIGE	VR	BRENTINO BELLUNO - EX BELLUNO VERONESE		16	25	-	1.00,94	BOSCO CEDUO		8,86	2,61



55e02409





ID	DESCRIZIONE	PROV	COMUNE	SEZ.	FOGLIO	MAPP.	SUB	SUPERFICIE	QUALITA'	CL.	Redd.Dom.	Redd.Agr.
877	F.D.R. VAL D'ADIGE	VR	BRENTINO BELLUNO - EX BELLUNO VERONESE		16	28	-	4.00.39	BOSCO CEDUO		35,15	10,34
953	F.D.R. VAL D'ADIGE	VR	BRENTINO BELLUNO - EX BELLUNO VERONESE		16	31	-	2.37.85	BOSCO CEDUO		24,57	7,37
850	F.D.R. VAL D'ADIGE	VR	BRENTINO BELLUNO - EX BELLUNO VERONESE		16	36	-	7.89.55	BOSCO CEDUO		81,55	24,47
843	F.D.R. VAL D'ADIGE	VR	BRENTINO BELLUNO - EX BELLUNO VERONESE		16	37	-	2.34.15	BOSCO CEDUO		24,19	7,26
880	F.D.R. VAL D'ADIGE	VR	BRENTINO BELLUNO - EX BELLUNO VERONESE		16	38	-	3.07.50	BOSCO CEDUO		31,76	9,53
955	F.D.R. VAL D'ADIGE	VR	BRENTINO BELLUNO - EX BELLUNO VERONESE		16	39	-	1.89.66	BOSCO CEDUO		19,59	5,88
878	F.D.R. VAL D'ADIGE	VR	BRENTINO BELLUNO - EX BELLUNO VERONESE		16	41	-	0.81.19	BOSCO CEDUO		8,39	2,52
985	F.D.R. VAL D'ADIGE	VR	BRENTINO BELLUNO - EX BELLUNO VERONESE		16	62	-	4.53.65	BOSCO CEDUO		46,8585	14,0575
983	F.D.R. VAL D'ADIGE	VR	BRENTINO BELLUNO - EX BELLUNO VERONESE		16	69	-	0.11.74	BOSCO CEDUO	2	1,21	0,364
984	F.D.R. VAL D'ADIGE	VR	BRENTINO BELLUNO - EX BELLUNO VERONESE		16	70	-	0.00.26	BOSCO CEDUO	2	0,03	0,0083
946	F.D.R. VAL D'ADIGE	VR	BRENTINO BELLUNO		17	6	-	0.02.42	INCOLTO PRODUTTIVO		0,09	0,02
947	F.D.R. VAL D'ADIGE	VR	BRENTINO BELLUNO		17	7	-	0.09.64	SEMINATIVO		2,99	2,24
948	F.D.R. VAL D'ADIGE	VR	BRENTINO BELLUNO		17	31	-	4.73.51	BOSCO CEDUO		48,91	14,67
981	F.D.R. VAL D'ADIGE	VR	BRENTINO BELLUNO		18	1	-	0.34.93	INCOLTO STERILE		0	0
982	F.D.R. VAL D'ADIGE	VR	BRENTINO BELLUNO		18	2	-	2.67.00	BOSCO CEDUO		23,44	6,89
930	F.D.R. VAL D'ADIGE	VR	BRENTINO BELLUNO		19	1	-	1.43.38	BOSCO CEDUO		12,59	3,7
931	F.D.R. VAL D'ADIGE	VR	BRENTINO BELLUNO		19	2	-	1.67.70	BOSCO CEDUO		14,72	4,33
932	F.D.R. VAL D'ADIGE	VR	BRENTINO BELLUNO		19	3	-	7.45.15	BOSCO CEDUO		65,42	19,24
933	F.D.R. VAL D'ADIGE	VR	BRENTINO BELLUNO		19	4	-	4.57.52	INCOLTO PRODUTTIVO		16,5405	7,0885
934	F.D.R. VAL D'ADIGE	VR	BRENTINO BELLUNO		19	5	-	0.00.26	INCOLTO PRODUTTIVO		0,01	0
919	F.D.R. VAL D'ADIGE	VR	BRENTINO BELLUNO		19	10	-	0.00.56	BOSCO CEDUO		0,05	0,01
920	F.D.R. VAL D'ADIGE	VR	BRENTINO BELLUNO		19	11	-	2.04.79	BOSCO CEDUO		17,98	5,29



55e02409



ID	DESCRIZIONE	PROV	COMUNE	SEZ.	FOGLIO	MAPP.	SUB	SUPERFICIE	QUALITA'	CL.	Redd. Dom.	Redd. Agr.
922	F.D.R. VAL D'ADIGE	VR	BRENTINO BELLUNO	19	13	-	0,78.15	BOSCO CEDUO			6,86	2,02
935	F.D.R. VAL D'ADIGE	VR	BRENTINO BELLUNO	19	14	-	0,36.84	BOSCO CEDUO			3,23	0,95
938	F.D.R. VAL D'ADIGE	VR	BRENTINO BELLUNO	19	18	-	0,68.10	BOSCO CEDUO			5,9795	1,759
939	F.D.R. VAL D'ADIGE	VR	BRENTINO BELLUNO	19	19	-	0,06.41	INCOLTO PRODUTTIVO			0,23	0,07
940	F.D.R. VAL D'ADIGE	VR	BRENTINO BELLUNO	19	20	-	1,73.00	BOSCO CEDUO			22,34	5,36
941	F.D.R. VAL D'ADIGE	VR	BRENTINO BELLUNO	19	24	-	0,44.40	BOSCO CEDUO			3,9	1,15
942	F.D.R. VAL D'ADIGE	VR	BRENTINO BELLUNO	19	25	-	0,03.11	INCOLTO PRODUTTIVO			0,11	0,03
943	F.D.R. VAL D'ADIGE	VR	BRENTINO BELLUNO	19	26	-	1,31.73	BOSCO CEDUO			17,01	4,08
926	F.D.R. VAL D'ADIGE	VR	BRENTINO BELLUNO	19	27	-	2,17.98	BOSCO CEDUO			19,14	5,63
927	F.D.R. VAL D'ADIGE	VR	BRENTINO BELLUNO	19	28	-	0,28.05	INCOLTO PRODUTTIVO			1,01	0,29
928	F.D.R. VAL D'ADIGE	VR	BRENTINO BELLUNO	19	29	-	8,51.19	BOSCO CEDUO			109,9	26,38
929	F.D.R. VAL D'ADIGE	VR	BRENTINO BELLUNO	19	31	-	2,75.11	BOSCO CEDUO			28,42	8,52
921	F.D.R. VAL D'ADIGE	VR	BRENTINO BELLUNO	19	32	-	7,37.88	BOSCO CEDUO			76,22	22,86
923	F.D.R. VAL D'ADIGE	VR	BRENTINO BELLUNO	19	35	-	0,72.38	BOSCO CEDUO			7,48	2,24
924	F.D.R. VAL D'ADIGE	VR	BRENTINO BELLUNO	19	36	-	1,13.41	BOSCO CEDUO			14,64	3,51
936	F.D.R. VAL D'ADIGE	VR	BRENTINO BELLUNO	19	37	-	0,31.97	BOSCO CEDUO			3,3	0,99
937	F.D.R. VAL D'ADIGE	VR	BRENTINO BELLUNO	19	38	-	0,46.97	BOSCO CEDUO			6,06	1,46
944	F.D.R. VAL D'ADIGE	VR	BRENTINO BELLUNO	19	40	-	0,77.88	BOSCO CEDUO			8,04	2,41
945	F.D.R. VAL D'ADIGE	VR	BRENTINO BELLUNO	19	42	-	0,52.48	BOSCO CEDUO			5,42	1,63
885	F.D.R. VAL D'ADIGE	VR	BRENTINO BELLUNO	21	1	-	0,15.99	INCOLTO PRODUTTIVO			0,58	0,25
886	F.D.R. VAL D'ADIGE	VR	BRENTINO BELLUNO	21	2	-	0,38.09	SEMINATIVO			11,8	8,85
887	F.D.R. VAL D'ADIGE	VR	BRENTINO BELLUNO	21	3	-	1,24.90	INCOLTO PRODUTTIVO			4,52	1,94
888	F.D.R. VAL D'ADIGE	VR	BRENTINO BELLUNO	21	4	-	0,11.78	SEMINATIVO			3,65	2,74
26	MALGA ORSA	VR	BRENTINO BELLUNO	21	5	-	0,04.17	FABBRICATO RURALE			0	0
889	F.D.R. VAL D'ADIGE	VR	BRENTINO BELLUNO	21	6	-	3,79.77	PRATO			147,1	78,45
2247	STALLA ORSA	VR	BRENTINO BELLUNO	21	7	-	0,00.41	FABBRICATO RURALE			0	0



55e02409



ID	DESCRIZIONE	PROV	COMUNE	SEZ.	FOGLIO	MAPP.	SUB	SUPERFICIE	QUALITA'	CL	Redd. Dom.	Redd. Agr.
890	F.D.R. VAL D'ADIGE	VR	BRENTINO BELLUNO		21	8	-	0,07,58	INCOLTO PRODUTTIVO		0,27	0,12
891	F.D.R. VAL D'ADIGE	VR	BRENTINO BELLUNO		21	9	-	0,22,60	INCOLTO PRODUTTIVO		0,82	0,35
892	F.D.R. VAL D'ADIGE	VR	BRENTINO BELLUNO		21	10	-	0,50,48	PRATO		19,55	10,43
893	F.D.R. VAL D'ADIGE	VR	BRENTINO BELLUNO		21	11	-	0,01,53	INCOLTO STERILE		0	0
894	F.D.R. VAL D'ADIGE	VR	BRENTINO BELLUNO		21	12	-	0,64,44	SEMINATIVO		19,97	14,98
895	F.D.R. VAL D'ADIGE	VR	BRENTINO BELLUNO		21	13	-	0,11,58	INCOLTO PRODUTTIVO		0,42	0,12
896	F.D.R. VAL D'ADIGE	VR	BRENTINO BELLUNO		21	14	-	0,01,54	INCOLTO PRODUTTIVO		0,06	0,02
897	F.D.R. VAL D'ADIGE	VR	BRENTINO BELLUNO		21	15	-	0,45,72	SEMINATIVO		14,17	10,63
898	F.D.R. VAL D'ADIGE	VR	BRENTINO BELLUNO		21	16	-	0,07,91	INCOLTO PRODUTTIVO		0,29	0,08
899	F.D.R. VAL D'ADIGE	VR	BRENTINO BELLUNO		21	17	-	0,02,14	INCOLTO PRODUTTIVO		0,08	0,03
900	F.D.R. VAL D'ADIGE	VR	BRENTINO BELLUNO		21	18	-	1,68,35	INCOLTO PRODUTTIVO		6,09	1,74
901	F.D.R. VAL D'ADIGE	VR	BRENTINO BELLUNO		21	19	-	3,92,00	BOSCO CEDUO		40,49	12,15
902	F.D.R. VAL D'ADIGE	VR	BRENTINO BELLUNO		21	20	-	0,41,05	PASCOLO		4,03	1,91
903	F.D.R. VAL D'ADIGE	VR	BRENTINO BELLUNO		21	21	-	2,58,50	BOSCO CEDUO		26,7	8,01
975	F.D.R. VAL D'ADIGE	VR	BRENTINO BELLUNO		21	22	-	3,89,05	BOSCO CEDUO		34,16	10,05
976	F.D.R. VAL D'ADIGE	VR	BRENTINO BELLUNO		21	23	-	5,81,90	BOSCO CEDUO		51,09	15,03
904	F.D.R. VAL D'ADIGE	VR	BRENTINO BELLUNO		21	25	-	0,98,83	PRATO		38,28	20,42
905	F.D.R. VAL D'ADIGE	VR	BRENTINO BELLUNO		21	26	-	20,38,88	BOSCO CEDUO		184,28	54,2
906	F.D.R. VAL D'ADIGE	VR	BRENTINO BELLUNO		21	27	-	12,92,02	BOSCO CEDUO		113,44	33,36
907	F.D.R. VAL D'ADIGE	VR	BRENTINO BELLUNO		21	28	-	5,59,65	BOSCO CEDUO		49,14	14,45
908	F.D.R. VAL D'ADIGE	VR	BRENTINO BELLUNO		21	29	-	1,10,60	BOSCO CEDUO		9,71	2,86
909	F.D.R. VAL D'ADIGE	VR	BRENTINO BELLUNO		21	32	-	0,67,90	BOSCO CEDUO		7,01	2,1
910	F.D.R. VAL D'ADIGE	VR	BRENTINO BELLUNO		21	35	-	1,48,60	BOSCO CEDUO		15,35	4,6
911	F.D.R. VAL D'ADIGE	VR	BRENTINO BELLUNO		21	36	-	1,17,00	BOSCO CEDUO		10,27	3,02
912	F.D.R. VAL D'ADIGE	VR	BRENTINO BELLUNO		21	40	-	0,50,00	BOSCO CEDUO		4,39	1,29
913	F.D.R. VAL D'ADIGE	VR	BRENTINO BELLUNO		21	41	-	6,65,53	INCOLTO PRODUTTIVO		24,06	6,87



55e02409



ID	DESCRIZIONE	PROV	COMUNE	SEZ	FOGLIO	MAPP	SUB	SUPERFICIE	QUALITA'	CL	Redd.Dom.	Redd.Agr.
973	F.D.R. VAL D'ADIGE	VR	BRENTINO BELLUNO		21	42	-	1.11.35	BOSCO CEDUO	3	9,78	2,88
2489	F.D.R. VAL D'ADIGE	VR	BRENTINO BELLUNO		21	43	-	0.79.00	BOSCO CEDUO	3	6,94	2,04
961	F.D.R. VAL D'ADIGE	VR	BRENTINO BELLUNO		21	44	-	0.79.50	BOSCO CEDUO	3	6,98	2,05
977	F.D.R. VAL D'ADIGE	VR	BRENTINO BELLUNO		22	1	-	8.58.45	BOSCO CEDUO		75,37	22,17
978	F.D.R. VAL D'ADIGE	VR	BRENTINO BELLUNO		22	2	-	2.80.06	BOSCO CEDUO		86,05	25,31
979	F.D.R. VAL D'ADIGE	VR	BRENTINO BELLUNO		22	3	-	11.67.95	BOSCO CEDUO		120,6395	36,192
980	F.D.R. VAL D'ADIGE	VR	BRENTINO BELLUNO		22	4	-	3.43.17	BOSCO CEDUO		35,45	10,63
916	F.D.R. VAL D'ADIGE	VR	BRENTINO BELLUNO		22	5	-	10.33.43	BOSCO CEDUO		106,74	32,02
917	F.D.R. VAL D'ADIGE	VR	BRENTINO BELLUNO		22	6	-	1.64.49	BOSCO CEDUO		16,99	5,1
972	F.D.R. VAL D'ADIGE	VR	BRENTINO BELLUNO		22	12	-	2.11.04	BOSCO CEDUO		18,53	5,45
918	F.D.R. VAL D'ADIGE	VR	BRENTINO BELLUNO		22	15	-	6.50.70	BOSCO CEDUO		57,13	16,8
925	F.D.R. VAL D'ADIGE	VR	BRENTINO BELLUNO		22	18	-	2.61.40	BOSCO CEDUO		27	8,1
914	F.D.R. VAL D'ADIGE	VR	BRENTINO BELLUNO		22	21	-	1.36.89	BOSCO CEDUO		12,02	3,53
915	F.D.R. VAL D'ADIGE	VR	BRENTINO BELLUNO		22	22	-	4.87.71	BOSCO CEDUO		50,38	15,11
991	F.D.R. VAL D'ADIGE	VR	BRENTINO BELLUNO		23	1	-	17.74.31	BOSCO CEDUO		155,78	45,8175
992	F.D.R. VAL D'ADIGE	VR	BRENTINO BELLUNO		23	2	-	0.00.52	INCOLTO PRODUTTIVO		0,0186	0,0078
993	F.D.R. VAL D'ADIGE	VR	BRENTINO BELLUNO		23	3	-	0.01.49	INCOLTO PRODUTTIVO		0,05372	0,0233
994	F.D.R. VAL D'ADIGE	VR	BRENTINO BELLUNO		23	190	-	2.66.96	BOSCO CEDUO		27,5747	8,2725
2490	AZIENDA PILOTA E DIMOSTRATIVA "VALLEVECCHIA"	VE	CAORLE		44	23	-	2.95.70	PAC - variazione per colture varie		135,06	79,23
2491	AZIENDA PILOTA E DIMOSTRATIVA "VALLEVECCHIA"	VE	CAORLE		44	25	-	2.67.90	SEMINATIVO	4	172,95	103,77
2527	AZIENDA PILOTA E DIMOSTRATIVA "VALLEVECCHIA"	VE	CAORLE		44	26	-	1.55.90	SEMINATIVO	4	100,64	60,39
2492	AZIENDA PILOTA E DIMOSTRATIVA "VALLEVECCHIA"	VE	CAORLE		44	27	-	0.28.90	SEMINATIVO	4	18,66	11,19
2493	AZIENDA PILOTA E DIMOSTRATIVA "VALLEVECCHIA"	VE	CAORLE		44	31	-	112.75.20	PAC - variazione per colture varie	4	4208,86	2201,53



55e02409



ID	DESCRIZIONE	PROV	COMUNE	SEZ.	FOGLIO	MAPP.	SUB	SUPERFICIE	QUALITA'	CL	Redd.Dom.	Redd.Agr.
2494	AZIENDA PILOTA E DIMOSTRATIVA "VALLEVECCHIA"	VE	CAORLE		44	35	-	0.16.20	BOSCO MISTO		2,93	0,5
2495	AZIENDA PILOTA E DIMOSTRATIVA "VALLEVECCHIA"	VE	CAORLE		44	36	-	9.45.60	BOSCO MISTO		170,93	29,3
2496	AZIENDA PILOTA E DIMOSTRATIVA "VALLEVECCHIA"	VE	CAORLE		44	37	-	30.57.65	PAC - variazione per colture varie	4	317,41	33,99
2497	AZIENDA PILOTA E DIMOSTRATIVA "VALLEVECCHIA"	VE	CAORLE		44	39	-	0.14.40	INCOLTO PRODUTTIVO	2	0,59	0,07
2498	AZIENDA PILOTA E DIMOSTRATIVA "VALLEVECCHIA"	VE	CAORLE		44	40	-	16.07.01	BOSCO MISTO		290,48	49,8
2499	AZIENDA PILOTA E DIMOSTRATIVA "VALLEVECCHIA"	VE	CAORLE		44	59	-	4.55.20	BOSCO MISTO		82,28	14,11
2500	AZIENDA PILOTA E DIMOSTRATIVA "VALLEVECCHIA"	VE	CAORLE		44	63	-	0.30.50	BOSCO MISTO		5,51	0,95
2501	AZIENDA PILOTA E DIMOSTRATIVA "VALLEVECCHIA"	VE	CAORLE		44	67	-	3.36.00	PAC - variazione per colture varie	4	190,88	105,86
2528	AZIENDA PILOTA E DIMOSTRATIVA "VALLEVECCHIA"	VE	CAORLE		44	68	-	0.30.00	PAC - variazione per colture varie	4	17,35	9,74
2502	AZIENDA PILOTA E DIMOSTRATIVA "VALLEVECCHIA"	VE	CAORLE		44	77	-	0.02.50	PAC - variazione per colture varie		0,38	0,07
2503	AZIENDA PILOTA E DIMOSTRATIVA "VALLEVECCHIA"	VE	CAORLE		44	78	-	0.00.25	INCOLTO PRODUTTIVO	2	0,01	0,0015
2504	AZIENDA PILOTA E DIMOSTRATIVA "VALLEVECCHIA"	VE	CAORLE		44	80	-	0.40.77	BOSCO MISTO		7,37	1,26
2505	AZIENDA PILOTA E DIMOSTRATIVA "VALLEVECCHIA"	VE	CAORLE		44	83	-	1.35.50	SEMINATIVO	4	87,47	52,48
2506	AZIENDA PILOTA E DIMOSTRATIVA "VALLEVECCHIA"	VE	CAORLE		44	85	-	0.13.76	PAC - variazione per colture varie		2,24	0,38
2507	AZIENDA PILOTA E DIMOSTRATIVA "VALLEVECCHIA"	VE	CAORLE		45	3	*	51.70.95	PAC - variazione per colture varie		3138,48	1883,09
2508	AZIENDA PILOTA E DIMOSTRATIVA "VALLEVECCHIA"	VE	CAORLE		45	9	-	2.29.30	SEMINATIVO	4	148,03	88,82
2509	AZIENDA PILOTA E DIMOSTRATIVA "VALLEVECCHIA"	VE	CAORLE		45	10	-	18.50.10	SEMINATIVO	4	1194,37	716,62
2510	AZIENDA PILOTA E DIMOSTRATIVA "VALLEVECCHIA"	VE	CAORLE		45	12	-	43.85.90	SEMINATIVO	4	2831,41	1698,85
2529	AZIENDA PILOTA E DIMOSTRATIVA "VALLEVECCHIA"	VE	CAORLE		45	15	-	1.86.30	SEMINATIVO	4	120,27	72,16



55e02409



ID	DESCRIZIONE	PROV	COMUNE	SEZ.	FOGLIO	MAPP.	SUB	SUPERFICIE	QUALITA'	Cl.	Redd.Dom.	Redd.Agr.
3857	AZIENDA PILOTA E DIMOSTRATIVA "VALLEVECCHIA"	VE	CAORLE		45	16	**	21.61.81	BOSCO MISTO		390,77	66,99
2512	AZIENDA PILOTA E DIMOSTRATIVA "VALLEVECCHIA"	VE	CAORLE		45	17	-	0.99.07	BOSCO MISTO		17,91	3,07
2513	AZIENDA PILOTA E DIMOSTRATIVA "VALLEVECCHIA"	VE	CAORLE		45	30	-	8.90.20	SEMINATIVO	4	574,69	344,81
2514	AZIENDA PILOTA E DIMOSTRATIVA "VALLEVECCHIA"	VE	CAORLE		45	38	-	73.05.30	SEMINATIVO	4	4716,09	2829,65
2515	AZIENDA PILOTA E DIMOSTRATIVA "VALLEVECCHIA"	VE	CAORLE		45	47	-	8.55.20	SEMINATIVO	4	552,09	331,26
2516	AZIENDA PILOTA E DIMOSTRATIVA "VALLEVECCHIA"	VE	CAORLE		45	48	-	23.93.70	SEMINATIVO	4	1545,3	977,18
2517	AZIENDA PILOTA E DIMOSTRATIVA "VALLEVECCHIA"	VE	CAORLE		45	49	-	0.96.00	PAC - variazione per colture varie		9,89	1,6
2518	AZIENDA PILOTA E DIMOSTRATIVA "VALLEVECCHIA"	VE	CAORLE		45	55	-	1.16.20	BOSCO MISTO		21	3,6
2519	AZIENDA PILOTA E DIMOSTRATIVA "VALLEVECCHIA"	VE	CAORLE		45	56	-	3.36.80	SEMINATIVO	4	217,43	130,46
2531	AZIENDA PILOTA E DIMOSTRATIVA "VALLEVECCHIA"	VE	CAORLE		45	60	-	2.71.90	SEMINATIVO	4	175,53	105,32
2530	AZIENDA PILOTA E DIMOSTRATIVA "VALLEVECCHIA"	VE	CAORLE		45	61	-	5.68.70	SEMINATIVO	4	367,14	220,28
2520	AZIENDA PILOTA E DIMOSTRATIVA "VALLEVECCHIA"	VE	CAORLE		45	68	-	0.36.78	SEMINATIVO	4	23,74	14,25
2524	AZIENDA PILOTA E DIMOSTRATIVA "VALLEVECCHIA"	VE	CAORLE		45	73	-	0.05.19	PAC - variazione per colture varie		0,63	0,1
2525	AZIENDA PILOTA E DIMOSTRATIVA "VALLEVECCHIA"	VE	CAORLE		45	75	-	0.01.90	PAC - variazione per colture varie		0,11	0,04
2526	AZIENDA PILOTA E DIMOSTRATIVA "VALLEVECCHIA"	VE	CAORLE		45	77	-	0.04.95	PAC - variazione per colture varie		0,62	0,1
3581	AZIENDA PILOTA E DIMOSTRATIVA "VALLEVECCHIA"	VE	CAORLE		45	123	-	4.21.84	INCOLTO PRODUTTIVO	2	17,43	2,18
3117	AZIENDA PILOTA E DIMOSTRATIVA "VALLEVECCHIA"	VE	CAORLE		45	128	-	5.17.55	ENTE URBANO		0	0
1768	F.D.R. DESTRA PIAVE	BL	CESIOMAGGIORE		16	1	-	2.16.50	BOSCO MISTO		39,13	6,71
1769	F.D.R. DESTRA PIAVE	BL	CESIOMAGGIORE		16	2	-	11.14.70	INCOLTO PRODUTTIVO		57,57	11,51



55e02409



ID	DESCRIZIONE	PROV	COMUNE	SEZ.	FOGLIO	MAPP.	SUB	SUPERFICIE	QUALITA'	CL	Redd.Dom.	Redd.Agr.
1770	F.D.R. DESTRA PIAVE	BL	CESIOMAGGIORE		16	3	-	7.92.60	INCOLTO PRODUTTIVO		40,93	8,19
1771	F.D.R. DESTRA PIAVE	BL	CESIOMAGGIORE		16	42	-	1.20.00	BOSCO MISTO		21,69	3,72
1766	F.D.R. DESTRA PIAVE	BL	CESIOMAGGIORE		28	22	-	12.84.80	INCOLTO PRODUTTIVO		66,35	13,27
1767	F.D.R. DESTRA PIAVE	BL	CESIOMAGGIORE		28	23	-	1.10.50	PASCOLO CESPUGLIATO		2,85	1,71
2273	R.N.I. BOSCO NORDIO	VE	CHIOGGIA		82	1	-	8.86.20	BOSCO MISTO		94,97	32,04
2274	R.N.I. BOSCO NORDIO	VE	CHIOGGIA		82	4	-	10.93.90	BOSCO MISTO		117,23	39,55
2276	R.N.I. BOSCO NORDIO	VE	CHIOGGIA		82	6	-	3.04.70	BOSCO MISTO		32,65	11,02
2277	R.N.I. BOSCO NORDIO	VE	CHIOGGIA		82	11	-	0.78.20	ORTO	5	90,51	40,39
2278	R.N.I. BOSCO NORDIO	VE	CHIOGGIA		82	12	-	3.94.40	BOSCO CEDUO	2	42,27	16,3
2280	R.N.I. BOSCO NORDIO	VE	CHIOGGIA		82	19	-	0.49.30	PRATO	2	25,36	14
2281	R.N.I. BOSCO NORDIO	VE	CHIOGGIA		82	20	-	0.50.40	ORTO	5	58,33	26,03
2282	R.N.I. BOSCO NORDIO	VE	CHIOGGIA		82	21	-	0.03.70	ORTO	5	4,28	1,91
2283	R.N.I. BOSCO NORDIO	VE	CHIOGGIA		82	74	-	4.22.30	BOSCO MISTO		45,26	15,27
2284	R.N.I. BOSCO NORDIO	VE	CHIOGGIA		82	76	-	8.95.30	BOSCO MISTO		95,94	32,37
2285	R.N.I. BOSCO NORDIO	VE	CHIOGGIA		82	80	-	25.74.30	BOSCO MISTO		275,87	93,07
2287	R.N.I. BOSCO NORDIO	VE	CHIOGGIA		82	109	-	0.10.80	SEMINATIVO ARBORATO	4	5,79	5,02
3998	R.N.I. BOSCO NORDIO	VE	CHIOGGIA	U	82	197	-	0.56.30	BOSCO MISTO		6,03	2,04
4004	CASE BOSCO NORDIO	VE	CHIOGGIA	U	82	580	*	0.55.90	ENTE URBANO		0	0
3999	R.N.I. BOSCO NORDIO	VE	CHIOGGIA		82	601	-	45.35.00	BOSCO MISTO		485,99	163,95
604	F.D.R. GIAZZA	VI	CRESPADORO		15	1	-	12.35.28	INCOLTO PRODUTTIVO		6,38	6,38
605	F.D.R. GIAZZA	VI	CRESPADORO		15	2	-	8.85.86	PASCOLO		73,2	50,33
606	FABBRICATO "E"	VI	CRESPADORO		15	3	-	0.01.45	FABBRICATO RURALE		0	0
607	F.D.R. GIAZZA	VI	CRESPADORO		15	4	-	3.00.26	PASCOLO		24,81	17,06
608	F.D.R. GIAZZA	VI	CRESPADORO		15	5	-	15.95.11	INCOLTO PRODUTTIVO		8,24	8,24
609	F.D.R. GIAZZA	VI	CRESPADORO		15	6	-	7.47.63	PASCOLO		77,22	57,92
610	FABBRICATO "D"	VI	CRESPADORO		15	7	-	0.02.16	PASCOLO		0,18	0,12



55e02409



ID	DESCRIZIONE	PROV	COMUNE	SEZ	FOGLIO	MAPP	SUB	SUPERFICIE	QUALITA'	CL	Redd.Dom.	Redd.Agr.
611	F.D.R. GIAZZA	VI	CRESPADORO		15	8	-	2.90.95	INCOLTO PRODUTTIVO		1,5	1,5
612	F.D.R. GIAZZA	VI	CRESPADORO		15	9	-	4.38.32	PASCOLO		45,27	33,96
613	F.D.R. GIAZZA	VI	CRESPADORO		15	10	-	5.87.90	INCOLTO STERILE		0	0
614	F.D.R. GIAZZA	VI	CRESPADORO		16	1	-	6.59.44	PASCOLO		68,11	51,09
23	MALGA FRASELLE DI SOPRA	VI	CRESPADORO		16	2	-	0.05.03	FABBRICATO RURALE		0	0
619	FABBRICATO "F"	VI	CRESPADORO		16	3	-	0.01.08	FABBRICATO RURALE		0	0
615	F.D.R. GIAZZA	VI	CRESPADORO		16	4	-	4.10.28	PASCOLO	4	33,9	23,31
616	F.D.R. GIAZZA	VI	CRESPADORO		16	5	-	1.42.82	PASCOLO		14,75	11,06
617	F.D.R. GIAZZA	VI	CRESPADORO		16	6	-	13.05.85	PAC - variazione per colture		51,77	28,43
618	F.D.R. GIAZZA	VI	CRESPADORO		16	7	-	2.54.01	PASCOLO		20,99	14,43
655	F.D.R. GIAZZA	VI	CRESPADORO		16	9	-	1.55.56	PAC - variazione per colture		6,19	3,41
656	F.D.R. GIAZZA	VI	CRESPADORO		16	10	-	21.22.00	PAC - variazione per colture		46,48	34,86
657	F.D.R. GIAZZA	VI	CRESPADORO		16	11	-	0.71.42	INCOLTO PRODUTTIVO		1,48	0,37
623	F.D.R. GIAZZA	VI	CRESPADORO		16	12	-	10.89.09	PAC - variazione per colture		17,39	14,3
624	F.D.R. GIAZZA	VI	CRESPADORO		16	13	-	2.08.55	PAC - variazione per colture		6,37	2,89
625	F.D.R. GIAZZA	VI	CRESPADORO		16	14	-	6.43.56	INCOLTO PRODUTTIVO		13,29	3,32
626	F.D.R. GIAZZA	VI	CRESPADORO		16	15	-	0.99.13	PASCOLO		10,24	7,68
627	F.D.R. GIAZZA	VI	CRESPADORO		16	16	-	3.15.51	INCOLTO PRODUTTIVO		6,52	1,63
628	F.D.R. GIAZZA	VI	CRESPADORO		16	17	-	1.14.38	INCOLTO PRODUTTIVO		2,95	1,18
629	F.D.R. GIAZZA	VI	CRESPADORO		16	18	-	23.24.23	INCOLTO PRODUTTIVO		12	12
630	F.D.R. GIAZZA	VI	CRESPADORO		16	19	-	3.13.31	INCOLTO STERILE		0	0
631	F.D.R. GIAZZA	VI	CRESPADORO		16	20	-	0.21.66	INCOLTO STERILE		0	0
658	F.D.R. GIAZZA	VI	CRESPADORO		16	21	-	8.68.04	INCOLTO STERILE		0	0
632	F.D.R. GIAZZA	VI	CRESPADORO		16	22	-	2.13.54	INCOLTO PRODUTTIVO		5,51	2,21
633	FABBRICATO "G"	VI	CRESPADORO		16	23	-	0.02.22	FABBRICATO RURALE		0	0
634	F.D.R. GIAZZA	VI	CRESPADORO		17	1	-	4.20.07	INCOLTO PRODUTTIVO		8,68	2,17

Regione del Veneto-A.O. Giunta Regionale n. prot. 538261 data 30/12/2016, pagina 80 di 197

Pagina 25 di 127



55e02409





ID	DESCRIZIONE	PROV	COMUNE	SEZ.	FOGLIO	MAPP.	SUB	SUPERFICIE	QUALITA'	CL.	Redd.Dom.	Redd.Agr.
635	F.D.R. GIAZZA	VI	CRESPADORO		17	2	-	1.54.48	INCOLTO PRODUTTIVO		3,19	0,8
636	FABBRICATO "H"	VI	CRESPADORO		17	3	-	0.00.87	FABBRICATO RURALE		0	0
2246	MALGA LAGHETTO (FABBRICATO "I")	VI	CRESPADORO		17	4	-	0.04.20	FABBRICATO RURALE		0	0
637	F.D.R. GIAZZA	VI	CRESPADORO		17	5	-	4.02.44	PASCOLO		41,57	31,18
638	F.D.R. GIAZZA	VI	CRESPADORO		17	6	-	4.15.67	PASCOLO		34,35	23,61
639	F.D.R. GIAZZA	VI	CRESPADORO		17	7	-	0.31.06	BOSCO CEDUO		3,21	0,48
640	F.D.R. GIAZZA	VI	CRESPADORO		17	8	-	1.94.64	INCOLTO PRODUTTIVO		1,01	1,01
588	F.D.R. GIAZZA	VI	CRESPADORO		17	9	-	3.97.68	INCOLTO PRODUTTIVO		8,22	2,05
589	F.D.R. GIAZZA	VI	CRESPADORO		17	10	-	8.57.29	PASCOLO		70,84	48,7
590	FABBRICATO "L"	VI	CRESPADORO		17	11	-	0.02.91	FABBRICATO RURALE		0	0
591	F.D.R. GIAZZA	VI	CRESPADORO		17	12	-	2.64.99	PASCOLO		27,37	20,53
592	FABBRICATO "M"	VI	CRESPADORO		17	13	-	0.00.83	FABBRICATO RURALE		0	0
593	F.D.R. GIAZZA	VI	CRESPADORO		17	14	-	1.80.86	PASCOLO		23,35	18,68
594	F.D.R. GIAZZA	VI	CRESPADORO		17	15	-	0.28.02	PASCOLO		4,34	3,62
595	F.D.R. GIAZZA	VI	CRESPADORO		17	16	-	2.28.36	BOSCO CEDUO		23,59	3,54
596	F.D.R. GIAZZA	VI	CRESPADORO		17	17	-	5.07.50	INCOLTO PRODUTTIVO		2,62	2,62
597	F.D.R. GIAZZA	VI	CRESPADORO		17	18	-	11.36.28	INCOLTO PRODUTTIVO		5,87	5,87
598	FABBRICATO "N"	VI	CRESPADORO		17	19	-	0.01.18	FABBRICATO RURALE		0	0
599	F.D.R. GIAZZA	VI	CRESPADORO		17	20	-	9.84.81	INCOLTO STERILE		0	0
600	F.D.R. GIAZZA	VI	CRESPADORO		17	21	-	5.04.39	INCOLTO STERILE		0	0
601	FABBRICATO "B"	VI	CRESPADORO		17	22	-	0.00.90	FABBRICATO RURALE		0	0
620	F.D.R. GIAZZA	VI	CRESPADORO		18	1	-	3.54.88	INCOLTO PRODUTTIVO		1,83	1,83
621	F.D.R. GIAZZA	VI	CRESPADORO		18	2	-	6.17.64	INCOLTO PRODUTTIVO		3,19	3,19
622	F.D.R. GIAZZA	VI	CRESPADORO		18	3	-	1.90.83	INCOLTO PRODUTTIVO		3,94	0,99
685	F.D.R. GIAZZA	VI	CRESPADORO		18	4	-	2.15.41	PASCOLO CESPUGLIATO		10,01	5,56
672	F.D.R. GIAZZA	VI	CRESPADORO		18	5	-	1.88.23	INCOLTO PRODUTTIVO		0,97	0,97



55e02409



ID	DESCRIZIONE	PROV	COMUNE	SEZ.	FOGLIO	MAPP.	SUB	SUPERFICIE	QUALITA'	CL.	Redd.Dom.	Redd.Agr.
673	F.D.R. GIAZZA	VI	CRESPADORO		18	6	-	1.14.50	INCOLTO PRODUTTIVO		2,37	0,59
674	F.D.R. GIAZZA	VI	CRESPADORO		18	7	-	0.54.61	PASCOLO		7,05	5,64
675	F.D.R. GIAZZA	VI	CRESPADORO		18	8	-	1.04.50	PASCOLO CESUGLIATO		4,86	2,7
692	F.D.R. GIAZZA	VI	CRESPADORO		18	17	-	2.05.30	BOSCO CEDUO		21,21	3,18
690	F.D.R. GIAZZA	VI	CRESPADORO		18	18	-	0.53.08	INCOLTO PRODUTTIVO		0,27	0,27
691	F.D.R. GIAZZA	VI	CRESPADORO		18	19	-	5.74.09	BOSCO CEDUO		59,3	8,89
686	F.D.R. GIAZZA	VI	CRESPADORO		18	23	-	0.40.16	INCOLTO STERILE		0	0
683	F.D.R. GIAZZA	VI	CRESPADORO		18	29	-	0.93.52	INCOLTO STERILE		0	0
602	F.D.R. GIAZZA	VI	CRESPADORO		18	32	-	1.44.30	BOSCO CEDUO		18,63	2,98
669	F.D.R. GIAZZA	VI	CRESPADORO		18	33	-	1.36.28	INCOLTO PRODUTTIVO		2,82	0,7
603	F.D.R. GIAZZA	VI	CRESPADORO		18	35	-	1.16.39	INCOLTO PRODUTTIVO		2,4	0,6
676	MALGA PRAT (EX FABBRICATO "C")	VI	CRESPADORO		18	40	-	0.00.28	FABBRICATO RURALE		0	0
670	F.D.R. GIAZZA	VI	CRESPADORO		18	43	-	2.03.90	BOSCO CEDUO		21,06	3,16
693	F.D.R. GIAZZA	VI	CRESPADORO		18	44	-	0.73.17	BOSCO CEDUO		7,56	1,13
671	F.D.R. GIAZZA	VI	CRESPADORO		18	45	-	1.19.66	BOSCO CEDUO		15,45	2,47
684	F.D.R. GIAZZA	VI	CRESPADORO		18	47	-	2.42.50	BOSCO CEDUO		25,05	3,76
662	F.D.R. GIAZZA	VI	CRESPADORO		20	1	-	4.48.00	BOSCO CEDUO		46,27	6,94
678	F.D.R. GIAZZA	VI	CRESPADORO		20	2	-	1.92.85	INCOLTO PRODUTTIVO		1	1
677	F.D.R. GIAZZA	VI	CRESPADORO		20	3	-	3.76.78	INCOLTO PRODUTTIVO		1,95	1,95
679	MALGA MENDERLA (EX FABBRICATO "A")	VI	CRESPADORO		20	4	-	0.01.94	FABBRICATO RURALE		0	0
663	F.D.R. GIAZZA	VI	CRESPADORO		20	16	-	1.75.01	PASCOLO		18,08	13,56
687	F.D.R. GIAZZA	VI	CRESPADORO		20	27	-	15.74.86	INCOLTO PRODUTTIVO		8,13	8,13
664	FABBRICATO "O"	VI	CRESPADORO		20	37	-	0.00.30	FABBRICATO RURALE		0	0
665	FABBRICATO "P"	VI	CRESPADORO		20	54	-	0.00.15	FABBRICATO RURALE		0	0
680	F.D.R. GIAZZA	VI	CRESPADORO		20	75	-	3.85.81	BOSCO CEDUO		39,85	5,98
681	F.D.R. GIAZZA	VI	CRESPADORO		20	76	-	0.50.72	BOSCO CEDUO		5,24	0,79



55e02409



ID	DESCRIZIONE	PROV.	COMUNE	SEZ.	FOGLIO	MAPP.	SUB.	SUPERFICIE	QUALITA'	CL.	Redd.Dom.	Redd.Agr.
666	F.D.R. GIAZZA	VI	CRESPADORO		20	77	-	2.29.46	INCOLTO PRODUTTIVO		1,19	1,19
667	F.D.R. GIAZZA	VI	CRESPADORO		20	78	-	0.06.64	INCOLTO PRODUTTIVO		0,03	0,03
668	F.D.R. GIAZZA	VI	CRESPADORO		20	79	-	5.18.78	INCOLTO PRODUTTIVO		2,68	2,68
682	F.D.R. GIAZZA	VI	CRESPADORO		20	80	-	1.82.02	PASCOLO		18,8	14,1
688	F.D.R. GIAZZA	VI	CRESPADORO		22	1	-	8.23.37	INCOLTO PRODUTTIVO		4,25	4,25
689	F.D.R. GIAZZA	VI	CRESPADORO		22	90	-	5.60.07	INCOLTO PRODUTTIVO		2,89	2,89
650	F.D.R. GIAZZA	VI	CRESPADORO		26	1	-	6.69.09	INCOLTO STERILE		0	0
651	F.D.R. GIAZZA	VI	CRESPADORO		26	2	-	2.86.53	PASCOLO		37	29,6
652	F.D.R. GIAZZA	VI	CRESPADORO		26	4	-	4.10.61	INCOLTO PRODUTTIVO		8,48	2,12
641	F.D.R. GIAZZA	VI	CRESPADORO		26	5	-	6.78.77	INCOLTO STERILE		0	0
642	F.D.R. GIAZZA	VI	CRESPADORO		26	6	-	1.53.75	INCOLTO PRODUTTIVO		3,97	1,59
643	F.D.R. GIAZZA	VI	CRESPADORO		26	8	-	3.94.15	PASCOLO		40,71	30,53
644	F.D.R. GIAZZA	VI	CRESPADORO		26	9	-	0.32.05	INCOLTO PRODUTTIVO		0,17	0,17
659	F.D.R. GIAZZA	VI	CRESPADORO		26	10	-	0.36.41	INCOLTO PRODUTTIVO		0,19	0,19
660	F.D.R. GIAZZA	VI	CRESPADORO		26	11	-	0.27.78	INCOLTO PRODUTTIVO		0,14	0,14
645	F.D.R. GIAZZA	VI	CRESPADORO		26	12	-	2.74.75	PASCOLO		22,7	15,61
646	F.D.R. GIAZZA	VI	CRESPADORO		26	13	-	5.54.19	INCOLTO PRODUTTIVO		2,86	2,86
649	F.D.R. GIAZZA	VI	CRESPADORO		26	14	-	4.34.47	INCOLTO PRODUTTIVO		8,98	2,24
661	F.D.R. GIAZZA	VI	CRESPADORO		26	17	-	3.29.06	BOSCO CEDUO		27,19	1,7
647	F.D.R. GIAZZA	VI	CRESPADORO		26	18	-	3.92.15	BOSCO CEDUO		40,51	6,08
653	F.D.R. GIAZZA	VI	CRESPADORO		26	35	-	3.70.99	PASCOLO		38,32	28,74
654	F.D.R. GIAZZA	VI	CRESPADORO		26	56	-	1.01.86	PASCOLO		13,15	10,521
648	F.D.R. GIAZZA	VI	CRESPADORO		26	57	-	1.18.20	PASCOLO		9,77	6,71
3370	RIFUGIO BERTAGNOLI	VI	CRESPADORO		26	73	-	0.17.21	ENTE URBANO		0	0
3981	CIMBRI: AZZALINI ANGELA E ALTRI	BL	Farra d'Alpago - COMUNE DI ALPAGO		31	21	**	0.01.20	ENTE URBANO		0	0



55e02409



ID	DESCRIZIONE	PROV	COMUNE	SEZ	FOGLIO	MAPP.	SUB	SUPERFICIE	QUALITA'	CL	Redd.Dom.	Redd.Agr.
3979	F.D.R. CANSIGLIO	BL	Farra d'Alpago - COMUNE DI ALPAGO		31	22	++	0.08.54	CORTE		0	0
113	CIMBRI: Azzalini Rolando, Claudio, Giuseppina, Francesco, Adriano (eredi Valencich Caterina)	BL	Farra d'Alpago - COMUNE DI ALPAGO		31	23	-	0.00.74	ENTE URBANO		0	0
114	CIMBRI: BORTOLUZZI GINA ED ALTRI	BL	Farra d'Alpago - COMUNE DI ALPAGO		31	24	-	0.01.20	ENTE URBANO		0	0
3578	F.D.R. CANSIGLIO	BL	Farra d'Alpago - COMUNE DI ALPAGO		31	25	**	0.41.05	ENTE URBANO		0	0
2262	CIMBRI: Azzalini Rolando, Claudio, Giuseppina, Francesco, Adriano (eredi Valencich Caterina)	BL	Farra d'Alpago - COMUNE DI ALPAGO		31	26	-	0.00.26	ENTE URBANO		0	0
2265	CIMBRI: BORTOLUZZI GINA ED ALTRI	BL	Farra d'Alpago - COMUNE DI ALPAGO		31	27	-	0.00.30	ENTE URBANO		0	0
52	F.D.R. SINISTRA PIAVE	BL	LENTIAI		28	33	-	0.03.40	PASCOLO CESPUGLIATO	2	0,05	0,04
1446	F.D.R. SINISTRA PIAVE	BL	LENTIAI		28	34	-	1.14.10	PASCOLO	2	11,79	4,71
49	F.D.R. SINISTRA PIAVE	BL	LENTIAI		28	41	-	0.03.15	PRATO ARBORATO		0,49	0,41
1517	F.D.R. SINISTRA PIAVE	BL	LENTIAI		28	42	-	2.11.60	PASCOLO	2	21,86	8,74
1521	F.D.R. SINISTRA PIAVE	BL	LENTIAI		28	43	-	2.27.10	BOSCO CEDUO	4	12,9	8,21
2238	F.D.R. SINISTRA PIAVE	BL	LENTIAI		28	44	-	0.00.95	BOSCO CEDUO	3	0,1	0,03
1522	F.D.R. SINISTRA PIAVE	BL	LENTIAI		28	45	-	8.19.90	PASCOLO	2	84,69	33,88
1523	F.D.R. SINISTRA PIAVE	BL	LENTIAI		28	46	-	4.19.80	BOSCO CEDUO	4	23,85	15,18
1480	F.D.R. SINISTRA PIAVE	BL	LENTIAI		28	47	-	1.49.30	BOSCO CEDUO	4	8,48	5,4
1481	F.D.R. SINISTRA PIAVE	BL	LENTIAI		28	48	-	0.74.60	PASCOLO	2	7,71	3,08
1524	F.D.R. SINISTRA PIAVE	BL	LENTIAI		28	50	-	0.84.20	PASCOLO	2	8,7	3,48
1525	F.D.R. SINISTRA PIAVE	BL	LENTIAI		28	51	-	0.21.10	BOSCO CEDUO	3	2,18	0,76
1518	F.D.R. SINISTRA PIAVE	BL	LENTIAI		28	52	-	0.50.40	PASCOLO	1	6,51	2,6
1455	F.D.R. SINISTRA PIAVE	BL	LENTIAI		28	53	-	0.96.80	PASCOLO CESPUGLIATO	1	3	1,5
1526	F.D.R. SINISTRA PIAVE	BL	LENTIAI		28	55	-	0.86.50	PASCOLO	2	8,93	3,57
1527	COL DEI PIATTI: CASERA A + STALLA	BL	LENTIAI		28	56	-	2.02.90	PASCOLO	1	26,2	10,48
1528	F.D.R. SINISTRA PIAVE	BL	LENTIAI		28	57	-	0.87.00	BOSCO CEDUO	3	8,99	3,15



55e02409



ID	DESCRIZIONE	PROV	COMUNE	SEZ.	FOGLIO	MAPP.	SUB	SUPERFICIE	QUALITA'	CL.	Redd.Dom.	Redd.Agr.
1461	F.D.R. SINISTRA PIAVE	BL	LENTIAI		28	58	-	0.20.90	BOSCO CEDUO	3	2,16	0,76
1532	F.D.R. SINISTRA PIAVE	BL	LENTIAI		29	59	-	6.00.90	BOSCO CEDUO	4	34,14	21,72
1509	F.D.R. SINISTRA PIAVE	BL	LENTIAI		31	1	-	1.09.50	BOSCO CEDUO	4	6,22	3,96
45	VILLETTA DI GARDA: STALLA	BL	LENTIAI		31	3	-	0.05.50	FABBRICATO RURALE		0	0
1511	F.D.R. SINISTRA PIAVE	BL	LENTIAI		31	4	-	3.60.20	PASCOLO	4	46,51	18,6
1512	F.D.R. SINISTRA PIAVE	BL	LENTIAI		31	7	-	0.09.30	PASCOLO	2	0,96	0,38
46	F.D.R. SINISTRA PIAVE	BL	LENTIAI		31	8	-	0.00.50	PASCOLO	2	0,05	0,02
2235	F.D.R. SINISTRA PIAVE	BL	LENTIAI		31	9	-	0.01.60	PASCOLO	2	0,17	0,07
1502	F.D.R. SINISTRA PIAVE	BL	LENTIAI		31	10	-	3.29.40	PASCOLO	2	34,02	13,61
1503	F.D.R. SINISTRA PIAVE	BL	LENTIAI		31	11	-	1.14.40	BOSCO CEDUO	3	11,82	4,14
1504	F.D.R. SINISTRA PIAVE	BL	LENTIAI		31	12	-	8.96.70	BOSCO CEDUO	3	92,62	32,42
1466	F.D.R. SINISTRA PIAVE	BL	LENTIAI		31	13	-	0.49.80	BOSCO CEDUO	3	5,14	1,8
1529	F.D.R. SINISTRA PIAVE	BL	LENTIAI		31	14	-	0.25.30	BOSCO CEDUO	3	2,61	0,91
1445	F.D.R. SINISTRA PIAVE	BL	LENTIAI		31	15	-	0.30.70	BOSCO CEDUO	3	3,17	1,11
1537	F.D.R. SINISTRA PIAVE	BL	LENTIAI		31	17	-	0.82.30	BOSCO CEDUO	3	8,5	2,98
1454	F.D.R. SINISTRA PIAVE	BL	LENTIAI		31	18	-	1.20.00	BOSCO CEDUO	3	12,39	4,34
1453	F.D.R. SINISTRA PIAVE	BL	LENTIAI		31	19	-	0.62.70	BOSCO CEDUO	3	6,48	2,27
1474	F.D.R. SINISTRA PIAVE	BL	LENTIAI		31	20	-	0.49.90	BOSCO CEDUO	3	5,15	1,8
1472	F.D.R. SINISTRA PIAVE	BL	LENTIAI		31	21	-	0.31.90	BOSCO CEDUO	3	3,29	1,15
1451	F.D.R. SINISTRA PIAVE	BL	LENTIAI		31	22	-	0.25.50	BOSCO CEDUO	3	2,63	0,92
1469	F.D.R. SINISTRA PIAVE	BL	LENTIAI		31	23	-	0.64.80	BOSCO CEDUO	3	6,69	2,34
1471	F.D.R. SINISTRA PIAVE	BL	LENTIAI		31	24	-	0.26.30	BOSCO CEDUO	3	2,72	0,95
1470	F.D.R. SINISTRA PIAVE	BL	LENTIAI		31	25	-	0.90.60	BOSCO CEDUO	3	9,36	3,28
1444	F.D.R. SINISTRA PIAVE	BL	LENTIAI		31	26	-	1.27.30	BOSCO CEDUO	3	13,17	4,61
2245	F.D.R. SINISTRA PIAVE	BL	LENTIAI		31	27	-	2.36.60	PASCOLO	2	24,44	9,78
1538	F.D.R. SINISTRA PIAVE	BL	LENTIAI		31	28	-	10.22.90	BOSCO CEDUO	3	105,66	36,98



55e02409



ID	DESCRIZIONE	PROV	COMUNE	SEZ.	FOGLIO	MAPP.	SUB	SUPERFICIE	QUALITA'	CL.	Redd.Dom.	Redd.Agr.
1459	F.D.R. SINISTRA PIAVE	BL	LENTIAI		31	29	-	0.31.80	BOSCO CEDUO	3	3,28	1,15
1460	F.D.R. SINISTRA PIAVE	BL	LENTIAI		31	30	-	0.29.90	BOSCO CEDUO	3	3,09	1,08
1448	F.D.R. SINISTRA PIAVE	BL	LENTIAI		31	31	-	0.93.20	BOSCO CEDUO	3	9,63	3,37
1505	F.D.R. SINISTRA PIAVE	BL	LENTIAI		31	32	-	1.18.90	BOSCO CEDUO	3	12,28	4,3
1539	F.D.R. SINISTRA PIAVE	BL	LENTIAI		31	33	-	9.83.00	PASCOLO	2	101,54	40,61
3990	MONTE GARDA: ALLOGGIO E FABBRICATI AZIENDALI	BL	LENTIAI	U	31	36	*	0.35.34	ENTE URBANO		0	0
3986	F.D.R. SINISTRA PIAVE	BL	LENTIAI		31	38	-	0.03.60	PASCOLO		0,46	0,19
3988	F.D.R. SINISTRA PIAVE	BL	LENTIAI		31	39	-	7.33.46	PASCOLO	1	94,7	37,88
1501	F.D.R. SINISTRA PIAVE	BL	LENTIAI		34	1	-	58.20.80	BOSCO CEDUO	4	330,68	210,43
1456	F.D.R. SINISTRA PIAVE	BL	LENTIAI		34	2	-	7.57.90	BOSCO CEDUO	4	43,06	27,4
1458	F.D.R. SINISTRA PIAVE	BL	LENTIAI		34	4	-	3.19.70	BOSCO CEDUO	4	18,16	11,56
1452	F.D.R. SINISTRA PIAVE	BL	LENTIAI		34	6	-	4.10.50	BOSCO CEDUO	4	23,32	14,84
1533	F.D.R. SINISTRA PIAVE	BL	LENTIAI		34	7	-	4.79.30	BOSCO CEDUO	4	27,23	17,33
2444	R.N.I. GARDESANA ORIENTALE	VR	MALCESINE		1	1	-	4.20.30	BOSCO CEDUO		26,05	8,68
2445	R.N.I. GARDESANA ORIENTALE	VR	MALCESINE		1	2	-	0.86.80	BOSCO CEDUO		5,38	1,79
62	CHIESETTA S.GIOVANNI	BL	PERAROLO DI CADORE		17	37	-	0.01.20	FU D'ACCERT.		0	0
1668	F.D.R. VALMONTINA	BL	PERAROLO DI CADORE		17	42	-	5.96.20	BOSCO DI ALTO FUSTO	2	76,98	3,08
1669	F.D.R. VALMONTINA	BL	PERAROLO DI CADORE		17	43	-	1.27.30	PASCOLO		5,92	7,89
1655	F.D.R. VALMONTINA	BL	PERAROLO DI CADORE		17	47	-	1.02.60	BOSCO DI ALTO FUSTO	2	13,25	0,53
1656	F.D.R. VALMONTINA	BL	PERAROLO DI CADORE		17	48	-	6.70.60	BOSCO DI ALTO FUSTO	2	86,58	3,46
1653	F.D.R. VALMONTINA	BL	PERAROLO DI CADORE		18	1	-	4.75.60	INCOLTO PRODUTTIVO	1	9,83	2,46
1670	F.D.R. VALMONTINA	BL	PERAROLO DI CADORE		18	2	-	0.01.60	INCOLTO PRODUTTIVO	1	0,03	0,01
1654	F.D.R. VALMONTINA	BL	PERAROLO DI CADORE		18	3	-	23.29.30	BOSCO CEDUO		216,54	36,09
1681	F.D.R. VALMONTINA	BL	PERAROLO DI CADORE		18	9	-	35.68.60	BOSCO DI ALTO FUSTO	1	552,91	36,86
1676	F.D.R. VALMONTINA	BL	PERAROLO DI CADORE		20	11	-	13.17.50	INCOLTO PRODUTTIVO	2	13,61	6,8



55e02409



ID	DESCRIZIONE	PROV	COMUNE	SEZ.	FOGLIO	MAPP.	SUB	SUPERFICIE	QUALITA'	CL.	Redd.Dom.	Redd.Agr.
1677	F.D.R. VALMONTINA	BL	PERAROLO DI CADORE		20	12	-	18.37.50	BOSCO DI ALTO FUSTO	2	237,25	9,49
1678	F.D.R. VALMONTINA	BL	PERAROLO DI CADORE		20	14	-	25.20.60	INCOLTO PRODUTTIVO	1	52,07	13,02
1679	F.D.R. VALMONTINA	BL	PERAROLO DI CADORE		20	15	-	5.02.90	BOSCO DI ALTO FUSTO	2	64,93	2,6
1680	F.D.R. VALMONTINA	BL	PERAROLO DI CADORE		20	26	-	7.84.40	BOSCO DI ALTO FUSTO	2	101,28	4,05
1591	F.D.R. VALMONTINA	BL	PERAROLO DI CADORE		21	1	-	11.31.40	BOSCO DI ALTO FUSTO	2	146,08	5,84
1592	F.D.R. VALMONTINA	BL	PERAROLO DI CADORE		21	2	-	10.13.40	INCOLTO PRODUTTIVO	2	10,47	5,23
1593	F.D.R. VALMONTINA	BL	PERAROLO DI CADORE		21	3	-	50.10.10	BOSCO DI ALTO FUSTO	1	776,25	51,75
1594	F.D.R. VALMONTINA	BL	PERAROLO DI CADORE		21	4	-	1.30.60	INCOLTO PRODUTTIVO	2	1,35	0,67
1595	F.D.R. VALMONTINA	BL	PERAROLO DI CADORE		21	5	-	7.00.20	INCOLTO PRODUTTIVO	2	7,23	3,62
1596	F.D.R. VALMONTINA	BL	PERAROLO DI CADORE		21	6	-	2.86.00	INCOLTO STERILE		0	0
1597	F.D.R. VALMONTINA	BL	PERAROLO DI CADORE		21	7	-	7.87.60	INCOLTO STERILE		0	0
1598	F.D.R. VALMONTINA	BL	PERAROLO DI CADORE		21	8	-	14.72.90	INCOLTO PRODUTTIVO	1	30,43	7,61
3340	FABBRICATO LA PIATTA	VI	CRESPADORO		26	78	-	0.00.00	ENTE URBANO			
24	BAITA MILANI	VI	CRESPADORO		26	79	-	0.02.54	ENTE URBANO			
20	FABBRICATO LA PIATTA	VI	CRESPADORO		26	80	-	0.00.29	ENTE URBANO			
19	CASA GUARDIACACCIA - CASELLO	VI	CRESPADORO		26	81	-	0.00.24	ENTE URBANO			
1186	F.D.R. VAL D'ADIGE	VR	DOLCE'		2	3	-	3.69.79	BOSCO CEDUO		32,47	9,55
1187	F.D.R. VAL D'ADIGE	VR	DOLCE'		2	107	-	8.52.29	BOSCO CEDUO		57,22	22,01
1188	F.D.R. VAL D'ADIGE	VR	DOLCE'		2	118	-	5.10.23	BOSCO CEDUO		34,26	13,18
1189	F.D.R. VAL D'ADIGE	VR	DOLCE'		3	1	-	9.75.68	BOSCO CEDUO		85,66	25,19
1190	F.D.R. VAL D'ADIGE	VR	DOLCE'		3	2	-	0.03.70	BOSCO CEDUO		0,32	0,1
1191	F.D.R. VAL D'ADIGE	VR	DOLCE'		3	4	-	0.02.78	BOSCO CEDUO		0,24	0,07
1192	F.D.R. VAL D'ADIGE	VR	DOLCE'		3	5	-	0.03.20	BOSCO CEDUO		0,28	0,08
1193	STALLA MONTARIONE	VR	DOLCE'		3	6	-	0.68.16	PRATO		24,64	12,32
1194	F.D.R. VAL D'ADIGE	VR	DOLCE'		3	7	-	11.33.81	BOSCO CEDUO		76,12	29,28
1195	F.D.R. VAL D'ADIGE	VR	DOLCE'		3	8	-	0.03.62	BOSCO CEDUO		0,32	0,09



55e02409



ID	DESCRIZIONE	PROV	COMUNE	SEZ	FOGLIO	MAPP.	SUB	SUPERFICIE	QUALITA'	CL.	Redd.Dom.	Redd.Agr.
1196	F.D.R. VAL D'ADIGE	VR	DOLCE'		3	9	-	0.01.28	PAC - variazione per colture		0,13	0,07
1197	F.D.R. VAL D'ADIGE	VR	DOLCE'		3	10	-	0.02.83	PASCOLO		0,29	0,18
1198	F.D.R. VAL D'ADIGE	VR	DOLCE'		3	11	-	0.49.97	PASCOLO		5,161	3,097
1199	F.D.R. VAL D'ADIGE	VR	DOLCE'		3	12	-	0.15.53	PASCOLO		1,6	0,96
1200	F.D.R. VAL D'ADIGE	VR	DOLCE'		3	13	-	0.46.68	BOSCO CEDUO		4,82	1,45
1201	F.D.R. VAL D'ADIGE	VR	DOLCE'		3	14	-	0.21.60	PASCOLO		2,23	1,34
1202	F.D.R. VAL D'ADIGE	VR	DOLCE'		3	15	-	0.20.29	PASCOLO		2,1	1,26
28	CASERA MONTARIONE	VR	DOLCE'		3	16	-	0.00.96	FABBRICATO RURALE		0	0
1181	F.D.R. VAL D'ADIGE	VR	DOLCE'		3	17	-	14.31.32	BOSCO CEDUO		66,53	29,57
1182	F.D.R. VAL D'ADIGE	VR	DOLCE'		3	18	-	2.71.43	BOSCO CEDUO		23,83	7,01
1183	F.D.R. VAL D'ADIGE	VR	DOLCE'		3	19	-	0.18.32	BOSCO CEDUO		1,61	0,47
1184	F.D.R. VAL D'ADIGE	VR	DOLCE'		3	20	-	0.04.98	BOSCO CEDUO		0,33	0,13
1203	F.D.R. VAL D'ADIGE	VR	DOLCE'		3	22	-	9.46.89	BOSCO CEDUO		97,81	29,34
1204	F.D.R. VAL D'ADIGE	VR	DOLCE'		3	23	-	4.11.30	BOSCO CEDUO		36,11	10,62
1205	EX PORCIAIA MONTARIONE	VR	DOLCE'		3	24	-	3.24.10	BOSCO CEDUO		28,46	8,37
1145	F.D.R. VAL D'ADIGE	VR	DOLCE'		4	1	-	38.12.07	BOSCO CEDUO		177,19	78,75
1206	F.D.R. VAL D'ADIGE	VR	DOLCE'		4	27	-	3.14.55	BOSCO CEDUO		21,12	8,42
1185	F.D.R. VAL D'ADIGE	VR	DOLCE'		4	30	-	17.65.05	BOSCO CEDUO		82,04	36,46
1127	F.D.R. VAL D'ADIGE	VR	DOLCE'		6	1	-	21.08.71	BOSCO CEDUO		185,14	54,45
1128	F.D.R. VAL D'ADIGE	VR	DOLCE'		6	2	-	0.02.30	INCOLTO STERILE		0	0
1129	F.D.R. VAL D'ADIGE	VR	DOLCE'		6	3	-	4.01.61	PRATO		145,19	72,59
1130	F.D.R. VAL D'ADIGE	VR	DOLCE'		6	4	-	0.00.23	PRATO		0,08	0,04
1131	F.D.R. VAL D'ADIGE	VR	DOLCE'		6	6	-	0.06.98	PRATO		2,52	1,26
1132	F.D.R. VAL D'ADIGE	VR	DOLCE'		6	7	-	0.00.52	BOSCO CEDUO		0,03	0,01
1133	F.D.R. VAL D'ADIGE	VR	DOLCE'		6	8	-	0.58.54	PRATO		21,16	10,58
1134	F.D.R. VAL D'ADIGE	VR	DOLCE'		6	9	-	6.72.48	BOSCO CEDUO		45,15	17,37



55e02409





ID	DESCRIZIONE	PROV	COMUNE	SEZ.	FOGLIO	MAPP.	SUB	SUPERFICIE	QUALITA'	CL.	Redd.Dom.	Redd.Agr.
1135	F.D.R. VAL D'ADIGE	VR	DOLCE'		6	10	-	3.47.62	BOSCO CEDUO		35,91	10,77
1136	F.D.R. VAL D'ADIGE	VR	DOLCE'		6	11	-	12.45.99	BOSCO CEDUO		83,66	32,18
1137	F.D.R. VAL D'ADIGE	VR	DOLCE'		6	12	-	5.94.21	BOSCO CEDUO		27,62	12,28
3336	CASA PRADASACCO	VR	DOLCE'		6	31	-	0.02.07	ENTE URBANO		0	0
1119	F.D.R. VAL D'ADIGE	VR	DOLCE'		7	8	-	18.66.18	BOSCO CEDUO		86,74	38,55
1120	F.D.R. VAL D'ADIGE	VR	DOLCE'		7	9	-	21.17.49	PAC - variazione per colture		142,17	54,68
1175	F.D.R. VAL D'ADIGE	VR	DOLCE'		7	10	-	1.51.34	BOSCO CEDUO		7,03	3,13
1121	F.D.R. VAL D'ADIGE	VR	DOLCE'		7	11	-	15.69.95	BOSCO CEDUO		105,41	40,54
1176	F.D.R. VAL D'ADIGE	VR	DOLCE'		7	12	-	2.75.20	BOSCO CEDUO		18,48	7,11
1122	F.D.R. VAL D'ADIGE	VR	DOLCE'		8	9	-	29.79.67	BOSCO CEDUO		138,5	61,55
1107	F.D.R. VAL D'ADIGE	VR	DOLCE'		8	10	-	9.07.85	BOSCO CEDUO		60,95	23,44
1108	F.D.R. VAL D'ADIGE	VR	DOLCE'		9	25	-	0.20.24	BOSCO CEDUO		1,78	0,52
1097	F.D.R. VAL D'ADIGE	VR	DOLCE'		10	12	-	1.87.94	BOSCO CEDUO		16,5	4,85
1098	F.D.R. VAL D'ADIGE	VR	DOLCE'		10	13	-	9.49.71	BOSCO CEDUO		98,1	29,43
1138	F.D.R. VAL D'ADIGE	VR	DOLCE'		10	14	-	3.47.51	BOSCO CEDUO		23,33	8,97
1139	F.D.R. VAL D'ADIGE	VR	DOLCE'		10	15	-	3.19.13	BOSCO CEDUO		21,43	8,24
1099	F.D.R. VAL D'ADIGE	VR	DOLCE'		10	17	-	0.53.53	BOSCO CEDUO		3,59	1,38
1100	F.D.R. VAL D'ADIGE	VR	DOLCE'		10	19	-	0.31.45	BOSCO CEDUO		2,11	0,81
1101	F.D.R. VAL D'ADIGE	VR	DOLCE'		10	20	-	0.49.13	BOSCO CEDUO		2,28	1,01
1102	F.D.R. VAL D'ADIGE	VR	DOLCE'		10	21	-	0.08.79	BOSCO CEDUO		0,77	0,23
1103	F.D.R. VAL D'ADIGE	VR	DOLCE'		10	28	-	29.54.49	BOSCO CEDUO		137,33	61,03
1104	F.D.R. VAL D'ADIGE	VR	DOLCE'		10	29	-	8.40.20	BOSCO CEDUO		39,05	17,36
1171	F.D.R. VAL D'ADIGE	VR	DOLCE'		10	32	-	1.17.70	BOSCO CEDUO		7,9	3,04
1105	F.D.R. VAL D'ADIGE	VR	DOLCE'		10	34	-	0.41.68	BOSCO CEDUO		1,94	0,86
1123	F.D.R. VAL D'ADIGE	VR	DOLCE'		10	35	-	0.40.54	BOSCO CEDUO		1,88	0,84
1172	F.D.R. VAL D'ADIGE	VR	DOLCE'		10	36	-	0.11.93	BOSCO CEDUO		0,8	0,31



55e02409



ID	DESCRIZIONE	PROV	COMUNE	SEZ.	FOGLIO	MAPP.	SUB	SUPERFICIE	QUALITA'	CL.	Redd.Dom.	Redd.Agr.
1140	F.D.R. VAL D'ADIGE	VR	DOLCE'		10	39	-	0.49.81	BOSCO CEDUO		3,34	1,29
1106	F.D.R. VAL D'ADIGE	VR	DOLCE'		10	40	-	8.90.07	BOSCO CEDUO		78,15	22,98
1124	F.D.R. VAL D'ADIGE	VR	DOLCE'		11	229	-	3.22.51	BOSCO CEDUO		21,65	8,33
1177	F.D.R. VAL D'ADIGE	VR	DOLCE'		11	293	-	0.70.99	BOSCO CEDUO		4,77	1,83
1178	F.D.R. VAL D'ADIGE	VR	DOLCE'		11	299	-	2.54.70	BOSCO CEDUO		17,1	6,58
1126	F.D.R. VAL D'ADIGE	VR	DOLCE'		11	303	-	0.01.08	BOSCO CEDUO		0,07	0,03
3387	F.D.R. VAL D'ADIGE	VR	DOLCE'		11	489	-	0.01.35	BOSCO CEDUO		0,12	0,03
3388	F.D.R. VAL D'ADIGE	VR	DOLCE'		11	490	-	0.00.09	BOSCO CEDUO		0,01	0
3381	F.D.R. VAL D'ADIGE	VR	DOLCE'		11	499	-	0.19.21	BOSCO CEDUO	4	1,29	0,5
3382	F.D.R. VAL D'ADIGE	VR	DOLCE'		11	500	-	1.11.88	BOSCO CEDUO	4	7,51	2,89
3389	F.D.R. VAL D'ADIGE	VR	DOLCE'		11	501	-	1.24.59	BOSCO CEDUO		10,94	3,22
3390	F.D.R. VAL D'ADIGE	VR	DOLCE'		11	502	-	0.24.23	BOSCO CEDUO		2,13	0,63
3391	F.D.R. VAL D'ADIGE	VR	DOLCE'		11	503	-	0.93.97	BOSCO CEDUO		8,25	2,43
3399	F.D.R. VAL D'ADIGE	VR	DOLCE'		11	518	-	0.66.13	BOSCO CEDUO		3,07	1,37
3400	F.D.R. VAL D'ADIGE	VR	DOLCE'		11	519	-	0.13.96	BOSCO CEDUO		0,65	0,29
3383	F.D.R. VAL D'ADIGE	VR	DOLCE'		11	548	-	6.89.16	BOSCO CEDUO	4	46,27	17,8
3384	F.D.R. VAL D'ADIGE	VR	DOLCE'		11	549	-	0.19.82	BOSCO CEDUO	4	1,33	0,51
3385	F.D.R. VAL D'ADIGE	VR	DOLCE'		11	550	-	0.02.24	BOSCO CEDUO	4	0,15	0,06
3402	F.D.R. VAL D'ADIGE	VR	DOLCE'		11	554	-	0.35.37	BOSCO CEDUO		1,64	0,73
3403	F.D.R. VAL D'ADIGE	VR	DOLCE'		11	555	-	0.02.18	BOSCO CEDUO		0,1	0,05
3404	F.D.R. VAL D'ADIGE	VR	DOLCE'		11	556	-	0.00.48	BOSCO CEDUO		0,02	0,01
3392	F.D.R. VAL D'ADIGE	VR	DOLCE'		11	582	-	0.26.10	BOSCO CEDUO		1,75	0,67
3393	F.D.R. VAL D'ADIGE	VR	DOLCE'		11	583	-	0.05.90	BOSCO CEDUO		0,4	0,15
3394	F.D.R. VAL D'ADIGE	VR	DOLCE'		11	584	-	0.88.78	BOSCO CEDUO		5,96	2,29
3395	F.D.R. VAL D'ADIGE	VR	DOLCE'		11	585	-	0.13.74	BOSCO CEDUO		0,92	0,35
3396	F.D.R. VAL D'ADIGE	VR	DOLCE'		11	586	-	0.31.23	BOSCO CEDUO		2,1	0,81



55e02409



ID	DESCRIZIONE	PROV	COMUNE	SEZ.	FOGLIO	MAPP.	SUB	SUPERFICIE	QUALITA'	CL	Redd.Dom.	Redd.Agr.
3397	F.D.R. VAL D'ADIGE	VR	DOLCE'		11	587	-	0.10.54	BOSCO CEDUO		0,71	0,27
3398	F.D.R. VAL D'ADIGE	VR	DOLCE'		11	588	-	0.04.38	BOSCO CEDUO		0,29	0,11
3405	F.D.R. VAL D'ADIGE	VR	DOLCE'		11	589	-	0.06.49	BOSCO CEDUO		0,3	0,13
3406	F.D.R. VAL D'ADIGE	VR	DOLCE'		11	590	-	0.00.43	BOSCO CEDUO		0,02	0,01
1141	F.D.R. VAL D'ADIGE	VR	DOLCE'		12	2	-	7.21.02	BOSCO CEDUO		33,51	14,89
1111	F.D.R. VAL D'ADIGE	VR	DOLCE'		12	3	-	2.32.50	BOSCO CEDUO		15,61	6
1142	F.D.R. VAL D'ADIGE	VR	DOLCE'		12	4	-	3.21.21	BOSCO CEDUO		14,93	6,64
1112	F.D.R. VAL D'ADIGE	VR	DOLCE'		13	60	-	4.20.95	BOSCO CEDUO		28,26	10,87
1143	F.D.R. VAL D'ADIGE	VR	DOLCE'		14	1	-	5.39.20	BOSCO CEDUO		36,2	13,92
1113	F.D.R. VAL D'ADIGE	VR	DOLCE'		14	2	-	4.48.30	BOSCO CEDUO		30,1	11,58
1114	F.D.R. VAL D'ADIGE	VR	DOLCE'		14	3	-	0.00.40	BOSCO CEDUO		0,03	0,01
1179	F.D.R. VAL D'ADIGE	VR	DOLCE'		14	4	-	0.79.14	BOSCO CEDUO		5,31	2,04
1180	F.D.R. VAL D'ADIGE	VR	DOLCE'		14	5	-	5.68.97	BOSCO CEDUO		26,45	11,75
1144	F.D.R. VAL D'ADIGE	VR	DOLCE'		14	19	-	3.42.34	BOSCO CEDUO		30,06	8,84
1146	F.D.R. VAL D'ADIGE	VR	DOLCE'		15	100	-	0.08.71	INCOLTO STERILE		0	0
1115	F.D.R. VAL D'ADIGE	VR	DOLCE'		15	104	-	0.19.59	BOSCO CEDUO		1,72	0,51
1116	F.D.R. VAL D'ADIGE	VR	DOLCE'		15	105	-	0.16.12	BOSCO CEDUO		1,42	0,42
1117	F.D.R. VAL D'ADIGE	VR	DOLCE'		15	106	-	0.23.19	INCOLTO STERILE		0	0
1152	F.D.R. VAL D'ADIGE	VR	DOLCE'		17	2	-	0.05.17	SEMINATIVO		2,67	2,14
1153	F.D.R. VAL D'ADIGE	VR	DOLCE'		17	3	-	0.23.21	VIGNETO		24,57	15,58
1154	F.D.R. VAL D'ADIGE	VR	DOLCE'		17	4	-	0.06.24	BOSCO CEDUO		0,64	0,19
1155	F.D.R. VAL D'ADIGE	VR	DOLCE'		17	5	-	0.02.10	INCOLTO PRODUTTIVO		0,03	0,01
1148	F.D.R. VAL D'ADIGE	VR	DOLCE'		17	6	-	0.41.38	VIGNETO		43,81	27,78
1149	F.D.R. VAL D'ADIGE	VR	DOLCE'		17	8	-	22.91.33	BOSCO CEDUO		201,17	59,17
1150	F.D.R. VAL D'ADIGE	VR	DOLCE'		17	9	-	31.59.81	BOSCO CEDUO		326,38	97,91
1156	F.D.R. VAL D'ADIGE	VR	DOLCE'		17	10	-	0.10.65	INCOLTO PRODUTTIVO		0,16	0,05



55e02409



ID	DESCRIZIONE	PROV	COMUNE	SEZ.	FOGLIO	MAPP.	SUB	SUPERFICIE	QUALITA'	CL.	Redd.Dom.	Redd.Agr.
1147	F.D.R. VAL D'ADIGE	VR	DOLCE'		17	11	-	0.93.05	SEMINATIVO ARBORATO		48,06	38,45
1157	F.D.R. VAL D'ADIGE	VR	DOLCE'		17	12	-	0.19.53	PASCOLO		2,02	1,21
1151	F.D.R. VAL D'ADIGE	VR	DOLCE'		17	26	-	15.21.21	BOSCO CEDUO		102,13	39,28
1161	F.D.R. VAL D'ADIGE	VR	DOLCE'		18	3	-	11.14.86	BOSCO CEDUO		74,85	28,79
1118	F.D.R. VAL D'ADIGE	VR	DOLCE'		18	9	-	0.03.98	BOSCO CEDUO		0,35	0,1
1162	F.D.R. VAL D'ADIGE	VR	DOLCE'		18	10	-	0.08.63	BOSCO CEDUO		0,89	0,27
1163	F.D.R. VAL D'ADIGE	VR	DOLCE'		18	11	-	0.15.72	BOSCO CEDUO		1,62	0,49
1164	F.D.R. VAL D'ADIGE	VR	DOLCE'		18	12	-	1.00.31	BOSCO CEDUO		8,81	2,59
1165	F.D.R. VAL D'ADIGE	VR	DOLCE'		18	13	-	0.04.29	BOSCO CEDUO		0,38	0,11
1166	F.D.R. VAL D'ADIGE	VR	DOLCE'		18	19	-	0.03.89	BOSCO CEDUO		0,34	0,1
1167	F.D.R. VAL D'ADIGE	VR	DOLCE'		18	20	-	17.67.02	BOSCO CEDUO		155,14	45,63
1168	F.D.R. VAL D'ADIGE	VR	DOLCE'		18	23	-	9.13.93	BOSCO CEDUO		42,48	18,88
1169	F.D.R. VAL D'ADIGE	VR	DOLCE'		18	24	-	12.35.60	BOSCO CEDUO		108,48	31,91
1158	F.D.R. VAL D'ADIGE	VR	DOLCE'		19	1	-	0.29.06	BOSCO CEDUO		1,95	0,75
1159	F.D.R. VAL D'ADIGE	VR	DOLCE'		19	2	-	14.55.21	BOSCO CEDUO		97,7	37,58
1170	F.D.R. VAL D'ADIGE	VR	DOLCE'		19	3	-	6.87.31	BOSCO CEDUO		31,95	14,2
1160	F.D.R. VAL D'ADIGE	VR	DOLCE'		19	4	-	11.62.97	BOSCO CEDUO		78,08	30,03
1817	F.D.R. CANSIGLIO	BL	Farra d'Alpago - COMUNE DI ALPAGO		10	247	-	3.88.40	BOSCO DI ALTO FUSTO	1	150,44	24,07
3807	EX CASA FORESTALE DUE PONTI	BL	Farra d'Alpago - COMUNE DI ALPAGO		10	248	-	0.02.60	ENTE URBANO		0	0
1818	F.D.R. CANSIGLIO	BL	Farra d'Alpago - COMUNE DI ALPAGO		10	311	-	0.08.30	PRATO	2	2,57	1,5
1819	F.D.R. CANSIGLIO	BL	Farra d'Alpago - COMUNE DI ALPAGO		10	312	-	5.45.60	BOSCO DI ALTO FUSTO	2	211,33	33,81
1820	F.D.R. CANSIGLIO	BL	Farra d'Alpago - COMUNE DI ALPAGO		10	313	-	0.06.50	BOSCO MISTO		0,84	0,2
1821	F.D.R. CANSIGLIO	BL	Farra d'Alpago - COMUNE DI ALPAGO		10	426	-	0.12.50	INCOLTO STERILE		0	0



55e02409



ID	DESCRIZIONE	PROV	COMUNE	SEZ.	FOGLIO	MAPP.	SUB	SUPERFICIE	QUALITA'	CL	Redd.Dom.	Redd.Agr.
1822	F.D.R. CANSIGLIO	BL	Farra d'Alpago - COMUNE DI ALPAGO		10	427	-	1.15.10	INCOLTO STERILE		0	0
94	CHIESA S.MARIA DEL RUNAL	BL	Farra d'Alpago - COMUNE DI ALPAGO		15	0	A	0.05.00	FABBRICATO RURALE		0	0
1823	F.D.R. CANSIGLIO	BL	Farra d'Alpago - COMUNE DI ALPAGO		15	1	-	2.07.50	BOSCO DI ALTO FUSTO	2	37,51	8,57
1824	F.D.R. CANSIGLIO	BL	Farra d'Alpago - COMUNE DI ALPAGO		15	2	-	5.76.90	BOSCO DI ALTO FUSTO	2	104,28	23,84
1825	F.D.R. CANSIGLIO	BL	Farra d'Alpago - COMUNE DI ALPAGO		15	3	-	0.62.70	BOSCO DI ALTO FUSTO	2	11,33	2,59
1826	F.D.R. CANSIGLIO	BL	Farra d'Alpago - COMUNE DI ALPAGO		15	4	-	11.04.50	BOSCO DI ALTO FUSTO	3	102,68	28,52
1827	F.D.R. CANSIGLIO	BL	Farra d'Alpago - COMUNE DI ALPAGO		15	5	-	1.11.90	BOSCO DI ALTO FUSTO	1	43,34	6,93
1828	F.D.R. CANSIGLIO	BL	Farra d'Alpago - COMUNE DI ALPAGO		15	6	-	22.37.20	BOSCO DI ALTO FUSTO	3	207,98	57,77
1829	F.D.R. CANSIGLIO	BL	Farra d'Alpago - COMUNE DI ALPAGO		15	7	-	24.18.00	BOSCO DI ALTO FUSTO	2	437,08	99,9
1830	F.D.R. CANSIGLIO	BL	Farra d'Alpago - COMUNE DI ALPAGO		15	8	-	10.03.50	BOSCO DI ALTO FUSTO	1	388,7	62,19
1831	F.D.R. CANSIGLIO	BL	Farra d'Alpago - COMUNE DI ALPAGO		15	9	-	2.69.00	BOSCO DI ALTO FUSTO	2	48,62	11,11
1832	F.D.R. CANSIGLIO	BL	Farra d'Alpago - COMUNE DI ALPAGO		15	10	-	3.34.20	BOSCO DI ALTO FUSTO	3	31,07	8,63
1833	F.D.R. CANSIGLIO	BL	Farra d'Alpago - COMUNE DI ALPAGO		15	11	-	21.41.90	BOSCO DI ALTO FUSTO	3	199,12	55,31
1834	F.D.R. CANSIGLIO	BL	Farra d'Alpago - COMUNE DI ALPAGO		15	12	-	3.23.50	BOSCO DI ALTO FUSTO	3	30,07	8,35
1835	F.D.R. CANSIGLIO	BL	Farra d'Alpago - COMUNE DI ALPAGO		15	13	-	10.43.30	BOSCO DI ALTO FUSTO	2	188,59	43,11
1836	F.D.R. CANSIGLIO	BL	Farra d'Alpago - COMUNE DI ALPAGO		15	14	-	1.62.70	BOSCO DI ALTO FUSTO	3	15,12	4,2
1837	F.D.R. CANSIGLIO	BL	Farra d'Alpago - COMUNE DI ALPAGO		15	15	-	2.68.70	BOSCO DI ALTO FUSTO	2	48,57	11,1
1838	F.D.R. CANSIGLIO	BL	Farra d'Alpago - COMUNE DI ALPAGO		15	16	-	1.82.70	BOSCO DI ALTO FUSTO	2	33,02	7,55
1839	F.D.R. CANSIGLIO	BL	Farra d'Alpago - COMUNE DI ALPAGO		15	17	-	3.62.00	BOSCO DI ALTO FUSTO	2	65,44	14,96



55e02409



ID	DESCRIZIONE	PROV	COMUNE	SEZ.	FOGLIO	MAPP.	SUB	SUPERFICIE	QUALITA'	CL.	Redd.Dom.	Redd.Agr.
1840	F.D.R. CANSIGLIO	BL	Farra d'Alpago - COMUNE DI ALPAGO		15	18	-	17.44.10	BOSCO DI ALTO FUSTO	2	315,26	72,06
1841	F.D.R. CANSIGLIO	BL	Farra d'Alpago - COMUNE DI ALPAGO		15	19	-	7.63.00	BOSCO DI ALTO FUSTO	1	295,54	47,29
1842	F.D.R. CANSIGLIO	BL	Farra d'Alpago - COMUNE DI ALPAGO		15	20	-	7.86.60	BOSCO DI ALTO FUSTO	1	304,68	48,75
1843	F.D.R. CANSIGLIO	BL	Farra d'Alpago - COMUNE DI ALPAGO		15	21	*	1.01.40	ENTE URBANO	4	0	0
3450	CASA PALUGHETTO	BL	Farra d'Alpago - COMUNE DI ALPAGO		15	22	*	0.25.50	ENTE URBANO		0	0
1844	F.D.R. CANSIGLIO	BL	Farra d'Alpago - COMUNE DI ALPAGO		15	23	-	7.27.30	BOSCO DI ALTO FUSTO	1	281,71	45,07
3961	CIMBRI: AZZALINI ENZIO, GINETTA E ALTRI (LOC.CAMPON)	BL	Farra d'Alpago - COMUNE DI ALPAGO		15	24	*	0.00.14	ENTE URBANO		0	0
1845	F.D.R. CANSIGLIO	BL	Farra d'Alpago - COMUNE DI ALPAGO		15	25	-	11.18.30	BOSCO DI ALTO FUSTO	2	202,14	46,2
1846	F.D.R. CANSIGLIO	BL	Farra d'Alpago - COMUNE DI ALPAGO		15	26	-	10.01.60	BOSCO DI ALTO FUSTO	1	387,96	62,07
95	CIMBRI: CABINA ENEL CAMPON	BL	Farra d'Alpago - COMUNE DI ALPAGO		15	28	-	0.00.14	FABBRICATO RURALE		0	0
3965	F.D.R. CANSIGLIO	BL	Farra d'Alpago - COMUNE DI ALPAGO		15	29	**	0.55.65	ENTE URBANO		0	0
3595	CIMBRI: AZZALINI ENZIO, GINETTA E ALTRI (LOC.CAMPON)	BL	Farra d'Alpago - COMUNE DI ALPAGO		15	31	*	0.08.40	ENTE URBANO		0	0
1849	F.D.R. CANSIGLIO	BL	Farra d'Alpago - COMUNE DI ALPAGO		15	32	-	0.02.20	PRATO	3	0,51	0,4
3970	F.D.R. CANSIGLIO	BL	Farra d'Alpago - COMUNE DI ALPAGO		15	33	*	0.16.15	CORTE		0	0
102	CIMBRI: DAL MAS ANGELINA, PARISI (LOC.CAMPON)	BL	Farra d'Alpago - COMUNE DI ALPAGO		15	34	-	0.00.99	ENTE URBANO		0	0
1924	CIMBRI: DAL MAS ANGELINA, PARISI (LOC.CAMPON)	BL	Farra d'Alpago - COMUNE DI ALPAGO		15	35	-	0.00.29	ENTE URBANO		0	0
103	CIMBRI: AZZALINI LUCIA (EX CLEMENTE) (LOC.CAMPON)	BL	Farra d'Alpago - COMUNE DI ALPAGO		15	36	-	0.00.32	ENTE URBANO		0	0
3973	F.D.R. CANSIGLIO	BL	Farra d'Alpago - COMUNE DI ALPAGO		15	37	**	0.10.89	ENTE URBANO		0	0
104	CIMBRI: AZZALINI LUCIA (EX CLEMENTE) (LOC.CAMPON)	BL	Farra d'Alpago - COMUNE DI ALPAGO		15	38	-	0.00.20	ENTE URBANO		0	0



55e02409



ID	DESCRIZIONE	PROV	COMUNE	SEZ.	FOGLIO	MAPP.	SUB	SUPERFICIE	QUALITA'	CL	Redd.Dom.	Redd.Agr.
3593	CIMBRI: DELLA LIBERA GIANFRANCO (ex Azzalini Elio, poi Azzalini Luigi)	BL	Farra d'Alpago - COMUNE DI ALPAGO		15	39	*	0.00.98	ENTE URBANO		0	0
106	CIMBRI: DELLA LIBERA PAOLA (LOC.CAMPON)	BL	Farra d'Alpago - COMUNE DI ALPAGO		15	40	-	0.00.63	ENTE URBANO		0	0
3594	CIMBRI: AZZALINI SILVIA E ERIFEO	BL	Farra d'Alpago - COMUNE DI ALPAGO		15	41	*	0.00.80	ENTE URBANO		0	0
98	F.D.R. CANSIGLIO	BL	Farra d'Alpago - COMUNE DI ALPAGO		15	42	-	0.02.00	BOSCO DI ALTO FUSTO		0,36	0,08
3591	CIMBRI: DELLA LIBERA GIANFRANCO (ex Azzalini Elio, poi Azzalini Luigi)	BL	Farra d'Alpago - COMUNE DI ALPAGO		15	45	-	0.00.70	ENTE URBANO		0	0
3975	CIMBRI: AZZALINI ENZIO, GINETTA E ALTRI (LOC.CAMPON)	BL	Farra d'Alpago - COMUNE DI ALPAGO		15	46	*	0.00.55	ENTE URBANO		0	0
3963	F.D.R. CANSIGLIO	BL	Farra d'Alpago - COMUNE DI ALPAGO		15	47	-	12.00.44	BOSCO DI ALTO FUSTO	2	216,99	49,6
3966	CIMBRI: DELLA LIBERA GIANFRANCO (ex Azzalini Elio, poi Azzalini Luigi)	BL	Farra d'Alpago - COMUNE DI ALPAGO		15	49	-	0.00.45	ENTE URBANO		0	0
3967	F.D.R. CANSIGLIO	BL	Farra d'Alpago - COMUNE DI ALPAGO		15	50	-	0.07.48	PRATO	4	1,16	0,97
3971	CIMBRI: OSELE FRANCO E ALTRI (LOC.CAMPON)	BL	Farra d'Alpago - COMUNE DI ALPAGO		15	53	-	0.00.11	CORTE		0	0
3972	CIMBRI: AZZALINI LUCIA (EX CLEMENTE) (LOC.CAMPON)	BL	Farra d'Alpago - COMUNE DI ALPAGO		15	54	-	0.00.14	CORTE		0	0
3974	CIMBRI: OSELE FRANCO E ALTRI (LOC.CAMPON)	BL	Farra d'Alpago - COMUNE DI ALPAGO		15	55	-	0.00.07	ENTE URBANO		0	0
2337	R.N.I. PIAIE LONGHE-MILLIFRET	BL	Farra d'Alpago - COMUNE DI ALPAGO		29	11	-	6.12.60	BOSCO DI ALTO FUSTO	2	110,73	25,31
2338	R.N.I. PIAIE LONGHE-MILLIFRET	BL	Farra d'Alpago - COMUNE DI ALPAGO		29	13	-	4.12.80	PASCOLO	3	36,24	12,79
1850	F.D.R. CANSIGLIO	BL	Farra d'Alpago - COMUNE DI ALPAGO		30	1	-	45.08.30	BOSCO DI ALTO FUSTO	1	1746,26	279,4
1851	F.D.R. CANSIGLIO	BL	Farra d'Alpago - COMUNE DI ALPAGO		30	2	-	0.69.20	BOSCO DI ALTO FUSTO	1	26,8	4,29
1852	F.D.R. CANSIGLIO	BL	Farra d'Alpago - COMUNE DI ALPAGO		30	3	-	31.45.20	BOSCO DI ALTO FUSTO	1	1218,27	194,92
1853	F.D.R. CANSIGLIO	BL	Farra d'Alpago - COMUNE DI ALPAGO		30	4	-	13.24.50	BOSCO DI ALTO FUSTO	1	513,04	82,09
1854	F.D.R. CANSIGLIO	BL	Farra d'Alpago - COMUNE DI ALPAGO		30	5	-	24.57.30	BOSCO DI ALTO FUSTO	1	951,82	152,29



55e02409



ID	DESCRIZIONE	PROV	COMUNE	SEZ.	FOGLIO	MAPP.	SUB	SUPERFICIE	QUALITA'	CL	Redd.Dom.	Redd.Agr.
1855	F.D.R. CANSIGLIO	BL	Farra d'Alpago - COMUNE DI ALPAGO		30	6	-	7.21.30	BOSCO DI ALTO FUSTO	1	279,39	44,7
1856	F.D.R. CANSIGLIO	BL	Farra d'Alpago - COMUNE DI ALPAGO		30	7	-	16.84.00	BOSCO DI ALTO FUSTO	2	304,4	69,58
1857	F.D.R. CANSIGLIO	BL	Farra d'Alpago - COMUNE DI ALPAGO		30	9	-	56.68.40	BOSCO DI ALTO FUSTO	2	1024,62	234,2
1858	F.D.R. CANSIGLIO	BL	Farra d'Alpago - COMUNE DI ALPAGO		30	13	-	10.84.70	BOSCO DI ALTO FUSTO	1	420,15	67,22
1859	F.D.R. CANSIGLIO	BL	Farra d'Alpago - COMUNE DI ALPAGO		30	14	-	0.45.30	BOSCO DI ALTO FUSTO	2	8,19	1,87
1860	F.D.R. CANSIGLIO	BL	Farra d'Alpago - COMUNE DI ALPAGO		30	15	-	0.62.70	BOSCO DI ALTO FUSTO	2	11,33	2,59
1861	F.D.R. CANSIGLIO	BL	Farra d'Alpago - COMUNE DI ALPAGO		30	16	-	27.43.00	BOSCO DI ALTO FUSTO	1	1062,48	170
1862	F.D.R. CANSIGLIO	BL	Farra d'Alpago - COMUNE DI ALPAGO		30	17	-	34.39.80	BOSCO DI ALTO FUSTO	2	621,78	142,12
1863	F.D.R. CANSIGLIO	BL	Farra d'Alpago - COMUNE DI ALPAGO		30	18	-	8.65.90	BOSCO DI ALTO FUSTO	1	335,4	53,66
1864	F.D.R. CANSIGLIO	BL	Farra d'Alpago - COMUNE DI ALPAGO		30	19	-	1.15.70	BOSCO DI ALTO FUSTO	1	44,82	7,17
1865	F.D.R. CANSIGLIO	BL	Farra d'Alpago - COMUNE DI ALPAGO		30	20	-	12.75.00	BOSCO DI ALTO FUSTO	1	493,86	79,02
1866	F.D.R. CANSIGLIO	BL	Farra d'Alpago - COMUNE DI ALPAGO		30	21	-	3.92.10	BOSCO DI ALTO FUSTO	1	151,88	24,3
1867	F.D.R. CANSIGLIO	BL	Farra d'Alpago - COMUNE DI ALPAGO		30	22	-	1.96.30	BOSCO DI ALTO FUSTO	1	76,04	12,17
1868	F.D.R. CANSIGLIO	BL	Farra d'Alpago - COMUNE DI ALPAGO		30	23	-	3.99.70	BOSCO DI ALTO FUSTO	2	72,25	16,51
1869	F.D.R. CANSIGLIO	BL	Farra d'Alpago - COMUNE DI ALPAGO		30	24	-	1.44.60	BOSCO DI ALTO FUSTO	1	56,01	8,96
1870	F.D.R. CANSIGLIO	BL	Farra d'Alpago - COMUNE DI ALPAGO		30	25	-	26.98.50	BOSCO DI ALTO FUSTO	1	1045,24	167,24
1871	F.D.R. CANSIGLIO	BL	Farra d'Alpago - COMUNE DI ALPAGO		30	26	-	17.14.20	BOSCO DI ALTO FUSTO	1	663,98	106,24
1872	F.D.R. CANSIGLIO	BL	Farra d'Alpago - COMUNE DI ALPAGO		30	27	-	0.51.90	BOSCO DI ALTO FUSTO	1	20,1	3,22
1873	F.D.R. CANSIGLIO	BL	Farra d'Alpago - COMUNE DI ALPAGO		30	28	-	7.11.00	BOSCO DI ALTO FUSTO	2	128,52	29,38



55e02409





ID	DESCRIZIONE	PROV	COMUNE	SEZ.	FOGLIO	MAPP.	SUB	SUPERFICIE	QUALITA'	CL	Redd.Dom.	Redd.Agr.
1874	F.D.R. CANSIGLIO	BL	Farra d'Alpago - COMUNE DI ALPAGO		30	29	-	4.44.20	BOSCO DI ALTO FUSTO	2	80,29	18,35
1875	F.D.R. CANSIGLIO	BL	Farra d'Alpago - COMUNE DI ALPAGO		30	30	-	0.44.60	BOSCO DI ALTO FUSTO	2	8,06	1,84
1876	F.D.R. CANSIGLIO	BL	Farra d'Alpago - COMUNE DI ALPAGO		30	31	-	0.29.50	BOSCO DI ALTO FUSTO	2	5,33	1,22
1877	F.D.R. CANSIGLIO	BL	Farra d'Alpago - COMUNE DI ALPAGO		30	32	-	1.29.40	BOSCO DI ALTO FUSTO	2	23,39	5,35
1878	F.D.R. CANSIGLIO	BL	Farra d'Alpago - COMUNE DI ALPAGO		30	33	-	2.60.80	BOSCO DI ALTO FUSTO	2	47,14	10,78
1879	F.D.R. CANSIGLIO	BL	Farra d'Alpago - COMUNE DI ALPAGO		30	34	-	1.44.40	BOSCO DI ALTO FUSTO	2	26,1	5,97
1880	F.D.R. CANSIGLIO	BL	Farra d'Alpago - COMUNE DI ALPAGO		30	35	-	1.09.10	BOSCO DI ALTO FUSTO	2	19,72	4,51
1881	F.D.R. CANSIGLIO	BL	Farra d'Alpago - COMUNE DI ALPAGO		30	36	-	1.43.40	BOSCO DI ALTO FUSTO	2	25,92	5,92
1882	F.D.R. CANSIGLIO	BL	Farra d'Alpago - COMUNE DI ALPAGO		30	37	-	4.40.50	BOSCO DI ALTO FUSTO	2	79,62	18,2
1883	F.D.R. CANSIGLIO	BL	Farra d'Alpago - COMUNE DI ALPAGO		30	38	-	0.98.40	BOSCO DI ALTO FUSTO	2	17,79	4,07
1884	F.D.R. CANSIGLIO	BL	Farra d'Alpago - COMUNE DI ALPAGO		31	1	-	3.26.90	BOSCO DI ALTO FUSTO	1	126,62	20,26
1885	F.D.R. CANSIGLIO	BL	Farra d'Alpago - COMUNE DI ALPAGO		31	2	-	1.15.60	PASCOLO	2	11,94	4,18
1886	F.D.R. CANSIGLIO	BL	Farra d'Alpago - COMUNE DI ALPAGO		31	3	-	1.60.50	BOSCO DI ALTO FUSTO	1	62,17	9,95
1887	F.D.R. CANSIGLIO	BL	Farra d'Alpago - COMUNE DI ALPAGO		31	4	-	1.58.80	PASCOLO	2	16,4	5,74
1888	F.D.R. CANSIGLIO	BL	Farra d'Alpago - COMUNE DI ALPAGO		31	5	-	4.69.80	BOSCO DI ALTO FUSTO	1	181,97	29,12
1889	F.D.R. CANSIGLIO	BL	Farra d'Alpago - COMUNE DI ALPAGO		31	6	-	13.70.10	BOSCO DI ALTO FUSTO	1	530,7	84,91
1890	F.D.R. CANSIGLIO	BL	Farra d'Alpago - COMUNE DI ALPAGO		31	7	-	85.12.60	BOSCO DI ALTO FUSTO	2	1538,74	351,71
1891	F.D.R. CANSIGLIO	BL	Farra d'Alpago - COMUNE DI ALPAGO		31	8	-	0.69.90	PASCOLO	2	7,22	2,53
1892	F.D.R. CANSIGLIO	BL	Farra d'Alpago - COMUNE DI ALPAGO		31	9	-	2.10.70	BOSCO DI ALTO FUSTO	1	81,61	13,06



55e02409



ID	DESCRIZIONE	PROV	COMUNE	SEZ.	FOGLIO	MAPP.	SUB	SUPERFICIE	QUALITA'	CL.	Redd.Dom.	Redd.Agr.
1893	F.D.R. CANSIGLIO	BL	Farra d'Alpago - COMUNE DI ALPAGO		31	10	-	25.47.00	BOSCO DI ALTO FUSTO	2	460,4	105,23
1894	F.D.R. CANSIGLIO	BL	Farra d'Alpago - COMUNE DI ALPAGO		31	11	-	47.76.70	BOSCO DI ALTO FUSTO	2	863,44	197,36
3976	CIMBRI: AZZALINI ANGELA E ALTRI	BL	Farra d'Alpago - COMUNE DI ALPAGO		31	18	*	0.01.35	ENTE URBANO		0	0
107	CIMBRI: AZZALINI CARMELA E ALTRI (LOC. PIAN OSTERIA)	BL	Farra d'Alpago - COMUNE DI ALPAGO		31	28	-	0.00.30	ENTE URBANO		0	0
3582	CIMBRI: AZZALINI ILO + AZZALINI CLAUDIO (erede Azzalini Ezio)	BL	Farra d'Alpago - COMUNE DI ALPAGO		31	29	*	0.01.19	ENTE URBANO		0	0
109	CIMBRI: AZZALINI PUNIA E ALTRI	BL	Farra d'Alpago - COMUNE DI ALPAGO		31	31	-	0.08.20	ENTE URBANO		0	0
1896	F.D.R. CANSIGLIO	BL	Farra d'Alpago - COMUNE DI ALPAGO		31	33	-	92.09.64	BOSCO DI ALTO FUSTO	2	1664,73	380,51
1897	F.D.R. CANSIGLIO	BL	Farra d'Alpago - COMUNE DI ALPAGO		31	34	-	0.32.70	BOSCO DI ALTO FUSTO	1	12,67	2,03
1898	F.D.R. CANSIGLIO	BL	Farra d'Alpago - COMUNE DI ALPAGO		31	35	-	40.73.10	BOSCO DI ALTO FUSTO	1	1577,69	252,43
1925	F.D.R. CANSIGLIO	BL	Farra d'Alpago - COMUNE DI ALPAGO		31	36	-	0.07.30	FU D'ACCERT.		0	0
1899	F.D.R. CANSIGLIO	BL	Farra d'Alpago - COMUNE DI ALPAGO		31	37	**	0.37.35	PASCOLO	2	3,89	1,36
110	F.D.R. CANSIGLIO	BL	Farra d'Alpago - COMUNE DI ALPAGO		31	38	-	0.24.20	PRATO	2	7,5	4,37
90	F.D.R. CANSIGLIO	BL	Farra d'Alpago - COMUNE DI ALPAGO		31	40	-	0.03.40	PASCOLO	2	0,35	0,12
1910	F.D.R. CANSIGLIO	BL	Farra d'Alpago - COMUNE DI ALPAGO		31	41	-	0.09.90	PASCOLO	2	1,02	0,36
3580	CIMBRI: AZZALINI ILO + AZZALINI CLAUDIO (erede Azzalini Ezio)	BL	Farra d'Alpago - COMUNE DI ALPAGO		31	43	-	0.00.35	ENTE URBANO		0	0
3458	CIMBRI: da definire - Farra d'Alpago	BL	Farra d'Alpago - COMUNE DI ALPAGO		31	44	-	0.00.59	ENTE URBANO		0	0
3459	CIMBRI: da definire - Farra d'Alpago	BL	Farra d'Alpago - COMUNE DI ALPAGO		31	45	-	0.00.30	ENTE URBANO		0	0
3572	CIMBRI: da definire - Farra d'Alpago	BL	Farra d'Alpago - COMUNE DI ALPAGO		31	46	*	0.00.67	ENTE URBANO		0	0
3573	CIMBRI: AZZALINI CLARA, RENATO, RINA (PIAN OSTERIA)	BL	Farra d'Alpago - COMUNE DI ALPAGO		31	48	-	0.00.44	ENTE URBANO		0	0



ID	DESCRIZIONE	PROV	COMUNE	SEZ.	FOGLIO	MAPP.	SUB	SUPERFICIE	QUALITA'	CL.	Redd.Dom.	Redd.Agr.
3457	CIMBRI: da definire - Farra d'Alpago	BL	Farra d'Alpago - COMUNE DI ALPAGO		31	53	-	0.00.82	ENTE URBANO		0	0
3451	F.D.R. CANSIGLIO	BL	Farra d'Alpago - COMUNE DI ALPAGO		31	55	-	10.54.60	PASCOLO	2	108,93	38,12
3452	F.D.R. CANSIGLIO	BL	Farra d'Alpago - COMUNE DI ALPAGO		31	56	-	0.32.00	PASCOLO	2	3,31	1,16
3453	F.D.R. CANSIGLIO	BL	Farra d'Alpago - COMUNE DI ALPAGO		31	57	-	2.53.90	PRATO	4	26,23	9,18
3454	F.D.R. CANSIGLIO	BL	Farra d'Alpago - COMUNE DI ALPAGO		31	58	-	5.43.40	PRATO	2	56,13	19,64
3455	F.D.R. CANSIGLIO	BL	Farra d'Alpago - COMUNE DI ALPAGO		31	59	-	0.02.20	PAC - variazione per colture varie		0,23	0,08
3456	F.D.R. CANSIGLIO	BL	Farra d'Alpago - COMUNE DI ALPAGO		31	60	-	16.52.94	PASCOLO	2	170,73	59,76
3946	F.D.R. CANSIGLIO	BL	Farra d'Alpago - COMUNE DI ALPAGO		31	62	-	8.51.38	BOSCO DI ALTO FUSTO	1	329,78	52,76
3947	CIMBRI: AZZALINI ANGELA E ALTRI	BL	Farra d'Alpago - COMUNE DI ALPAGO		31	63	-	0.00.47	ENTE URBANO		0	0
3948	CIMBRI: AZZALINI ANGELA E ALTRI	BL	Farra d'Alpago - COMUNE DI ALPAGO		31	64	-	0.00.28	ENTE URBANO		0	0
3980	CIMBRI: AZZALINI ANGELA E ALTRI	BL	Farra d'Alpago - COMUNE DI ALPAGO		31	65	-	0.00.14	CORTE		0	0
1900	F.D.R. CANSIGLIO	BL	Farra d'Alpago - COMUNE DI ALPAGO		32	1	-	85.71.20	BOSCO DI ALTO FUSTO	2	1549,33	354,13
1901	F.D.R. CANSIGLIO	BL	Farra d'Alpago - COMUNE DI ALPAGO		32	2	-	1.17.40	BOSCO DI ALTO FUSTO	2	21,22	4,85
96	CIMBRI: GANDIN PERGENTINO (LOC.PICH)	BL	Farra d'Alpago - COMUNE DI ALPAGO		32	4	-	0.00.46	ENTE URBANO		0	0
97	CIMBRI: SMANIOTTO ERMINIA (LOC.PICH)	BL	Farra d'Alpago - COMUNE DI ALPAGO		32	7	-	0.00.18	ENTE URBANO		0	0
1916	F.D.R. CANSIGLIO	BL	Farra d'Alpago - COMUNE DI ALPAGO		32	8	-	0.00.48	ENTE URBANO		0	0
2261	CIMBRI: GANDIN PERGENTINO (LOC.PICH)	BL	Farra d'Alpago - COMUNE DI ALPAGO		32	9	-	0.00.18	ENTE URBANO		0	0
1917	F.D.R. CANSIGLIO	BL	Farra d'Alpago - COMUNE DI ALPAGO		32	10	-	0.34.10	ENTE URBANO		0	0
1902	F.D.R. CANSIGLIO	BL	Farra d'Alpago - COMUNE DI ALPAGO		32	12	-	0.21.20	SEMINATIVO	3	6,57	5,47



55e02409



ID	DESCRIZIONE	PROV	COMUNE	SEZ.	FOGLIO	MAPP.	SUB	SUPERFICIE	QUALITA'	CL.	Redd.Dom.	Redd.Agr.
1918	F.D.R. CANSIGLIO	BL	Farra d'Alpago - COMUNE DI ALPAGO		32	13	-	0.06.90	FABBRICATO DIVISO IN SUB		0	0
3557	F.D.R. CANSIGLIO	BL	Farra d'Alpago - COMUNE DI ALPAGO		32	13	1	0.00.00	PORZ. RURALE FABBRICATO PROMISQUO		0	0
3558	F.D.R. CANSIGLIO	BL	Farra d'Alpago - COMUNE DI ALPAGO		32	13	2	0.00.00	PORZ. RURALE FABBRICATO PROMISQUO		0	0
1903	F.D.R. CANSIGLIO	BL	Farra d'Alpago - COMUNE DI ALPAGO		32	14	-	1.14.50	BOSCO DI ALTO FUSTO	2	20,7	4,73
3563	F.D.R. CANSIGLIO	BL	Farra d'Alpago - COMUNE DI ALPAGO		32	16	-	0.08.30	FABBRICATO DIVISO IN SUB		0	0
1911	F.D.R. CANSIGLIO	BL	Farra d'Alpago - COMUNE DI ALPAGO		32	16	1	0.00.00	PORZ. RURALE FABBRICATO PROMISQUO		0	0
3562	F.D.R. CANSIGLIO	BL	Farra d'Alpago - COMUNE DI ALPAGO		32	16	2	0.00.00	PORZ. RURALE FABBRICATO PROMISQUO		0	0
78	AAZ LISSANDRI: CASERA DEL CONTE	BL	Farra d'Alpago - COMUNE DI ALPAGO		32	17	-	0.00.40	FABBRICATO RURALE		0	0
1912	F.D.R. CANSIGLIO	BL	Farra d'Alpago - COMUNE DI ALPAGO		32	18	-	0.03.00	PASCOLO	2	0,31	0,11
1908	F.D.R. CANSIGLIO	BL	Farra d'Alpago - COMUNE DI ALPAGO		32	20	-	0.07.60	PASCOLO	2	0,79	0,27
80	MALGA LISSANDRI: STALLA	BL	Farra d'Alpago - COMUNE DI ALPAGO		32	21	-	0.02.50	FABBRICATO DIVISO IN SUB		0	0
3564	MALGA LISSANDRI: STALLA	BL	Farra d'Alpago - COMUNE DI ALPAGO		32	21	1	0.00.00	PORZ. RURALE FABBRICATO PROMISQUO		0	0
3565	MALGA LISSANDRI: STALLA	BL	Farra d'Alpago - COMUNE DI ALPAGO		32	21	2	0.00.00	PORZ. RURALE FABBRICATO PROMISQUO		0	0
99	CIMBRI: CASERA DE PRA 1	BL	Farra d'Alpago - COMUNE DI ALPAGO		32	24	-	0.01.30	FABBRICATO PROMISCUO		0	0
2946	RIFUGIO S. OSVALDO + GARAGE	BL	Farra d'Alpago - COMUNE DI ALPAGO		32	25	-	0.37.80	ENTE URBANO		0	0
3560	CASETTA ROSSA	BL	Farra d'Alpago - COMUNE DI ALPAGO		32	26	-	0.07.40	ENTE URBANO		0	0
1919	F.D.R. CANSIGLIO	BL	Farra d'Alpago - COMUNE DI ALPAGO		32	30	-	0.30.40	CORTE		0	0
1920	F.D.R. CANSIGLIO	BL	Farra d'Alpago - COMUNE DI ALPAGO		32	32	-	0.01.00	INCOLTO PRODUTTIVO	2	0,05	0,01
1921	F.D.R. CANSIGLIO	BL	Farra d'Alpago - COMUNE DI ALPAGO		32	33	-	0.00.16	PRATO	2	0,05	0,03



55e02409



ID	DESCRIZIONE	PROV	COMUNE	SEZ.	FOGLIO	MAPP.	SUB	SUPERFICIE	QUALITA'	CL.	Redd.Dom.	Redd.Agr.
2252	F.D.R. CANSIGLIO	BL	Farra d'Alpago - COMUNE DI ALPAGO		32	34	-	0.00.32	PRATO	2	0,1	0,06
1914	F.D.R. CANSIGLIO	BL	Farra d'Alpago - COMUNE DI ALPAGO		32	36	-	0.00.38	PASCOLO	2	0,04	0,01
1915	F.D.R. CANSIGLIO	BL	Farra d'Alpago - COMUNE DI ALPAGO		32	37	-	0.00.20	PASCOLO	2	0,02	0,01
1909	F.D.R. CANSIGLIO	BL	Farra d'Alpago - COMUNE DI ALPAGO		32	39	-	0.00.34	FABBRICATO RURALE		0	0
3537	CENTRO ED. NATUR. VALLORCH + OFFICINE	BL	Farra d'Alpago - COMUNE DI ALPAGO		32	47	-	0.03.60	ENTE URBANO		0	0
3944	FALEGNAMERIA PIAN CANSIGLIO	BL	Farra d'Alpago - COMUNE DI ALPAGO		32	48	*	0.12.00	ENTE URBANO		0	0
3552	F.D.R. CANSIGLIO	BL	Farra d'Alpago - COMUNE DI ALPAGO		32	49	-	0.08.50	ENTE URBANO		0	0
84	AAZ VALLORCH: FABBRICATI AZIENDALI	BL	Farra d'Alpago - COMUNE DI ALPAGO		32	50	-	1.96.42	ENTE URBANO		0	0
3119	SCUOLA MAESTRI DI SCI	BL	Farra d'Alpago - COMUNE DI ALPAGO		32	52	-	0.01.10	ENTE URBANO		0	0
3555	CIMBRI: AZZALINI IDA BETTOLO (LOC. PIAN CANSIGLIO)	BL	Farra d'Alpago - COMUNE DI ALPAGO		32	58	-	0.04.72	ENTE URBANO		0	0
3556	CIMBRI: AZZALINI IDA BETTOLO (LOC. PIAN CANSIGLIO)	BL	Farra d'Alpago - COMUNE DI ALPAGO		32	59	-	0.01.18	ENTE URBANO		0	0
2479	F.D.R. CANSIGLIO	BL	Farra d'Alpago - COMUNE DI ALPAGO		32	61	-	0.07.83	PASCOLO	1	1,01	0,36
2480	F.D.R. CANSIGLIO	BL	Farra d'Alpago - COMUNE DI ALPAGO		32	62	-	0.06.20	PASCOLO	1	0,8	0,29
3550	AAZ LISSANDRI: FABBRICATI AZIENDALI	BL	Farra d'Alpago - COMUNE DI ALPAGO		32	69	-	1.68.00	ENTE URBANO		0	0
3566	EX CASERA VALLORCH	BL	Farra d'Alpago - COMUNE DI ALPAGO		32	70	-	0.00.66	ENTE URBANO		0	0
3303	EX CASERMA BIANCHIN	BL	Farra d'Alpago - COMUNE DI ALPAGO		32	74	-	1.75.10	PASCOLO	2	18,09	6,33
3304	F.D.R. CANSIGLIO	BL	Farra d'Alpago - COMUNE DI ALPAGO		32	75	-	0.44.90	PASCOLO	2	4,64	1,62
3306	F.D.R. CANSIGLIO	BL	Farra d'Alpago - COMUNE DI ALPAGO		32	77	-	0.72.90	PASCOLO	1	9,41	3,39
3307	F.D.R. CANSIGLIO	BL	Farra d'Alpago - COMUNE DI ALPAGO		32	78	-	0.26.80	PASCOLO	1	3,46	1,25



55e02409



ID	DESCRIZIONE	PROV	COMUNE	SEZ.	FOGLIO	MAPP.	SUB	SUPERFICIE	QUALITA'	CL.	Redd.Dom.	Redd.Agr.
3462	F.D.R. CANSIGLIO	BL	Farra d'Alpago - COMUNE DI ALPAGO		32	80	-	6.52.70	PASCOLO	1	84,27	30,34
3463	F.D.R. CANSIGLIO	BL	Farra d'Alpago - COMUNE DI ALPAGO		32	81	-	0.04.60	PASCOLO	1	0,59	0,21
3464	F.D.R. CANSIGLIO	BL	Farra d'Alpago - COMUNE DI ALPAGO		32	82	-	0.00.30	PASCOLO	1	0,04	0,01
3465	F.D.R. CANSIGLIO	BL	Farra d'Alpago - COMUNE DI ALPAGO		32	83	-	0.17.90	PASCOLO	1	2,31	0,83
3466	F.D.R. CANSIGLIO	BL	Farra d'Alpago - COMUNE DI ALPAGO		32	84	-	0.04.60	PRATO	4	0,71	0,59
3468	EX CASERMA BIANCHIN	BL	Farra d'Alpago - COMUNE DI ALPAGO		32	86	-	0.01.80	PASCOLO	1	0,23	0,08
3469	F.D.R. CANSIGLIO	BL	Farra d'Alpago - COMUNE DI ALPAGO		32	87	-	0.26.20	PRATO	2	8,12	4,74
3470	F.D.R. CANSIGLIO	BL	Farra d'Alpago - COMUNE DI ALPAGO		32	88	-	0.34.54	PASCOLO	2	3,57	1,25
3471	F.D.R. CANSIGLIO	BL	Farra d'Alpago - COMUNE DI ALPAGO		32	89	-	8.31.26	PASCOLO	2	85,86	30,05
3472	F.D.R. CANSIGLIO	BL	Farra d'Alpago - COMUNE DI ALPAGO		32	90	-	9.35.35	PASCOLO	2	96,61	33,81
3473	F.D.R. CANSIGLIO	BL	Farra d'Alpago - COMUNE DI ALPAGO		32	91	-	10.08.60	PASCOLO	2	104,18	36,46
3475	F.D.R. CANSIGLIO	BL	Farra d'Alpago - COMUNE DI ALPAGO		32	93	-	5.70.60	PASCOLO	2	58,94	20,63
3476	F.D.R. CANSIGLIO	BL	Farra d'Alpago - COMUNE DI ALPAGO		32	94	-	0.49.20	PRATO	2	15,25	8,89
3477	F.D.R. CANSIGLIO	BL	Farra d'Alpago - COMUNE DI ALPAGO		32	95	-	11.39.40	PAC - variazione per colture varie		156,13	68,09
3478	CABINA SOLLEVAMENTO ACQUA LISSANDRI	BL	Farra d'Alpago - COMUNE DI ALPAGO		32	96	-	0.03.86	PASCOLO	2	0,4	0,14
3479	F.D.R. CANSIGLIO	BL	Farra d'Alpago - COMUNE DI ALPAGO		32	97	-	0.01.10	PASCOLO	2	0,11	0,04
3480	F.D.R. CANSIGLIO	BL	Farra d'Alpago - COMUNE DI ALPAGO		32	98	-	0.04.50	PASCOLO	2	0,46	0,16
3481	F.D.R. CANSIGLIO	BL	Farra d'Alpago - COMUNE DI ALPAGO		32	99	-	0.00.42	PASCOLO	2	0,04	0,02
3482	F.D.R. CANSIGLIO	BL	Farra d'Alpago - COMUNE DI ALPAGO		32	100	-	0.08.20	PASCOLO	2	0,85	0,3



55e02409



ID	DESCRIZIONE	PROV	COMUNE	SEZ.	FOGLIO	MAPP.	SUB	SUPERFICIE	QUALITA'	CL.	Redd.Dom.	Redd.Agr.
3483	F.D.R. CANSIGLIO	BL	Farra d'Alpago - COMUNE DI ALPAGO		32	101	-	5.95.70	PRATO	2	184,59	107,68
3484	F.D.R. CANSIGLIO	BL	Farra d'Alpago - COMUNE DI ALPAGO		32	102	-	0.03.70	PASCOLO	2	0,38	0,13
3485	F.D.R. CANSIGLIO	BL	Farra d'Alpago - COMUNE DI ALPAGO		32	103	-	0.17.00	PRATO	2	5,27	3,07
3486	F.D.R. CANSIGLIO	BL	Farra d'Alpago - COMUNE DI ALPAGO		32	104	-	0.05.30	PASCOLO	2	0,55	0,19
3487	F.D.R. CANSIGLIO	BL	Farra d'Alpago - COMUNE DI ALPAGO		32	105	-	0.17.90	PRATO	2	5,55	3,24
3488	F.D.R. CANSIGLIO	BL	Farra d'Alpago - COMUNE DI ALPAGO		32	106	-	0.05.50	PASCOLO	2	0,57	0,2
3489	AAZ LISSANDRI: CASERA DEL CONTE	BL	Farra d'Alpago - COMUNE DI ALPAGO		32	107	-	0.02.35	PASCOLO	2	0,24	0,08
3490	MALGA LISSANDRI: STALLA	BL	Farra d'Alpago - COMUNE DI ALPAGO		32	108	-	0.03.20	PASCOLO	2	0,33	0,12
3491	MALGA LISSANDRI: CASERA	BL	Farra d'Alpago - COMUNE DI ALPAGO		32	109	-	0.02.57	PASCOLO	2	0,27	0,09
3492	CASERA LISSANDRI 1	BL	Farra d'Alpago - COMUNE DI ALPAGO		32	110	-	0.02.21	PASCOLO	2	0,23	0,08
3493	CASERA LISSANDRI 2	BL	Farra d'Alpago - COMUNE DI ALPAGO		32	111	-	0.02.40	PASCOLO	2	0,25	0,09
3561	CASERA LISSANDRI 2	BL	Farra d'Alpago - COMUNE DI ALPAGO		32	112	-	0.00.46	ENTE URBANO		0	0
3553	CASERA LISSANDRI 1	BL	Farra d'Alpago - COMUNE DI ALPAGO		32	113	-	0.00.36	ENTE URBANO		0	0
3554	MALGA LISSANDRI: CASERA	BL	Farra d'Alpago - COMUNE DI ALPAGO		32	114	-	0.00.54	ENTE URBANO		0	0
3495	CABINA ENEL GENZIANELLA	BL	Farra d'Alpago - COMUNE DI ALPAGO		32	116	-	0.00.36	ENTE URBANO		0	0
3496	F.D.R. CANSIGLIO	BL	Farra d'Alpago - COMUNE DI ALPAGO		32	117	-	4.06.34	PAC - variazione per colture varie		115,09	92,18
3497	F.D.R. CANSIGLIO	BL	Farra d'Alpago - COMUNE DI ALPAGO		32	118	-	0.11.00	SEMINATIVO	3	3,41	2,84
3498	F.D.R. CANSIGLIO	BL	Farra d'Alpago - COMUNE DI ALPAGO		32	119	-	0.28.00	PAC - variazione per colture varie		6,33	4,47
3499	F.D.R. CANSIGLIO	BL	Farra d'Alpago - COMUNE DI ALPAGO		32	120	-	0.02.75	PAC - variazione per colture varie		0,54	0,34



55e02409



ID	DESCRIZIONE	PROV	COMUNE	SEZ.	FOGLIO	MAPP.	SUB	SUPERFICIE	QUALITA'	CL.	Redd.Dom.	Redd.Agr.
3500	F.D.R. CANSIGLIO	BL	Farra d'Alpago - COMUNE DI ALPAGO		32	121	-	4.95.20	PAC - variazione per colture varie		136,42	107,93
3501	F.D.R. CANSIGLIO	BL	Farra d'Alpago - COMUNE DI ALPAGO		32	122	-	0.16.80	PAC - variazione per colture varie		4,34	3,32
3502	F.D.R. CANSIGLIO	BL	Farra d'Alpago - COMUNE DI ALPAGO		32	123	-	3.56.90	PASCOLO	1	46,08	16,59
3503	F.D.R. CANSIGLIO	BL	Farra d'Alpago - COMUNE DI ALPAGO		32	124	-	3.35.00	PASCOLO	1	43,25	15,57
3504	F.D.R. CANSIGLIO	BL	Farra d'Alpago - COMUNE DI ALPAGO		32	125	-	0.14.75	PASCOLO	1	1,9	0,69
3505	F.D.R. CANSIGLIO	BL	Farra d'Alpago - COMUNE DI ALPAGO		32	126	-	11.53.10	PAC - variazione per colture varie		313,2	246,08
3506	F.D.R. CANSIGLIO	BL	Farra d'Alpago - COMUNE DI ALPAGO		32	127	-	0.24.70	PAC - variazione per colture varie		6,81	5,38
3507	F.D.R. CANSIGLIO	BL	Farra d'Alpago - COMUNE DI ALPAGO		32	128	-	0.44.65	PAC - variazione per colture varie		12,28	9,7
3508	EX CASERMA BIANCHIN	BL	Farra d'Alpago - COMUNE DI ALPAGO		32	129	-	0.95.70	PAC - variazione per colture varie		25,19	19,48
3509	F.D.R. CANSIGLIO	BL	Farra d'Alpago - COMUNE DI ALPAGO		32	130	-	2.11.20	PAC - variazione per colture varie		56,37	43,9
3510	F.D.R. CANSIGLIO	BL	Farra d'Alpago - COMUNE DI ALPAGO		32	131	-	10.94.30	PASCOLO	1	141,29	50,86
3511	F.D.R. CANSIGLIO	BL	Farra d'Alpago - COMUNE DI ALPAGO		32	132	-	6.66.50	PAC - variazione per colture varie		187,46	149,77
3512	F.D.R. CANSIGLIO	BL	Farra d'Alpago - COMUNE DI ALPAGO		32	133	-	0.09.50	PAC - variazione per colture varie		2,31	1,71
3513	F.D.R. CANSIGLIO	BL	Farra d'Alpago - COMUNE DI ALPAGO		32	134	-	0.39.70	PAC - variazione per colture varie		10,73	8,41
3514	F.D.R. CANSIGLIO	BL	Farra d'Alpago - COMUNE DI ALPAGO		32	135	-	0.49.35	PAC - variazione per colture varie		14,14	11,4
3515	F.D.R. CANSIGLIO	BL	Farra d'Alpago - COMUNE DI ALPAGO		32	136	-	0.40.00	SEMINATIVO	3	12,39	10,33
3516	F.D.R. CANSIGLIO	BL	Farra d'Alpago - COMUNE DI ALPAGO		32	137	-	0.69.30	PAC - variazione per colture varie		17,19	14,06
3517	F.D.R. CANSIGLIO	BL	Farra d'Alpago - COMUNE DI ALPAGO		32	138	-	9.49.00	PAC - variazione per colture varie		266,18	215,08
3518	F.D.R. CANSIGLIO	BL	Farra d'Alpago - COMUNE DI ALPAGO		32	139	-	13.01.00	PASCOLO	2	134,38	47,03



55e02409





ID	DESCRIZIONE	PROV	COMUNE	SEZ.	FOGLIO	MAPP.	SUB	SUPERFICIE	QUALITA'	CL.	Redd.Dom.	Redd.Agr.
3519	F.D.R. CANSIGLIO	BL	Farra d'Alpago - COMUNE DI ALPAGO		32	140	-	2.31.25	PAC - variazione per colture varie		64,17	51,66
3520	F.D.R. CANSIGLIO	BL	Farra d'Alpago - COMUNE DI ALPAGO		32	141	-	0.07.10	SEMINATIVO	3	2,2	1,83
3521	F.D.R. CANSIGLIO	BL	Farra d'Alpago - COMUNE DI ALPAGO		32	142	-	0.57.00	PASCOLO	2	5,89	2,06
3522	F.D.R. CANSIGLIO	BL	Farra d'Alpago - COMUNE DI ALPAGO		32	143	-	7.51.25	PASCOLO	2	77,6	27,16
3523	F.D.R. CANSIGLIO	BL	Farra d'Alpago - COMUNE DI ALPAGO		32	144	-	7.51.35	PAC - variazione per colture varie		200,12	158,85
3524	F.D.R. CANSIGLIO	BL	Farra d'Alpago - COMUNE DI ALPAGO		32	145	-	1.33.85	PAC - variazione per colture varie		36,35	29,05
3525	F.D.R. CANSIGLIO	BL	Farra d'Alpago - COMUNE DI ALPAGO		32	146	-	0.21.60	PASCOLO	2	2,23	0,78
3526	F.D.R. CANSIGLIO	BL	Farra d'Alpago - COMUNE DI ALPAGO		32	147	-	0.29.40	PAC - variazione per colture varie		7,79	6,17
3527	F.D.R. CANSIGLIO	BL	Farra d'Alpago - COMUNE DI ALPAGO		32	148	-	0.34.00	PASCOLO	2	3,51	1,23
3528	F.D.R. CANSIGLIO	BL	Farra d'Alpago - COMUNE DI ALPAGO		32	149	-	0.21.80	PASCOLO	2	2,25	0,79
3529	F.D.R. CANSIGLIO	BL	Farra d'Alpago - COMUNE DI ALPAGO		32	150	-	2.24.00	PAC - variazione per colture varie		60,12	47,85
3530	F.D.R. CANSIGLIO	BL	Farra d'Alpago - COMUNE DI ALPAGO		32	151	-	2.24.60	PAC - variazione per colture varie		60,8	48,54
3531	F.D.R. CANSIGLIO	BL	Farra d'Alpago - COMUNE DI ALPAGO		32	152	-	0.10.90	PAC - variazione per colture varie		3,19	2,61
3532	EX CASERMA BIANCHIN	BL	Farra d'Alpago - COMUNE DI ALPAGO		32	153	-	0.79.10	PAC - variazione per colture varie		20,36	15,97
3951	EX CASERMA BIANCHIN	BL	Farra d'Alpago - COMUNE DI ALPAGO		32	155	-	9.10.40	PASCOLO	1	117,55	42,32
3953	F.D.R. CANSIGLIO	BL	Farra d'Alpago - COMUNE DI ALPAGO		32	157	-	42.35.27	PRATO	2	1312,4	765,57
3955	F.D.R. CANSIGLIO	BL	Farra d'Alpago - COMUNE DI ALPAGO		32	159	-	0.56.50	PASCOLO	1	7,29	2,63
3956	FALEGNAMERIA PIAN CANSIGLIO	BL	Farra d'Alpago - COMUNE DI ALPAGO	U	32	160	-	0.29.50	ENTE URBANO		0	0
3949	CIMBRI: CASERA DE PRA 2	BL	Farra d'Alpago - COMUNE DI ALPAGO		32	161	-	0.00.48	ENTE URBANO		0	0



55e02409



ID	DESCRIZIONE	PROV	COMUNE	SEZ.	FOGLIO	MAPP.	SUB	SUPERFICIE	QUALITA'	CL.	Redd.Dom.	Redd.Agr.
1765	F.D.R. DESTRA PIAVE	BL	FELTRE		6	98	-	47.00.00	PASCOLO CESPUGLIATO		121,35	72,8
1752	F.D.R. DESTRA PIAVE	BL	FELTRE		90	36	-	0.20.10	PASCOLO	2	2,08	0,83
1753	F.D.R. DESTRA PIAVE	BL	FELTRE		90	37	-	1.97.10	BOSCO MISTO		30,54	6,11
1754	F.D.R. DESTRA PIAVE	BL	FELTRE		90	38	-	3.02.00	BOSCO MISTO		46,79	9,36
1755	F.D.R. DESTRA PIAVE	BL	FELTRE		90	39	-	1.33.00	BOSCO MISTO		20,61	4,12
1756	F.D.R. DESTRA PIAVE	BL	FELTRE		90	40	-	7.44.00	BOSCO MISTO		115,27	23,05
1757	F.D.R. DESTRA PIAVE	BL	FELTRE		90	41	-	0.69.70	BOSCO MISTO		10,8	2,16
1758	F.D.R. DESTRA PIAVE	BL	FELTRE		90	42	-	2.50.20	BOSCO MISTO		38,77	7,75
1759	F.D.R. DESTRA PIAVE	BL	FELTRE		90	43	-	1.51.20	BOSCO MISTO		23,43	4,69
1760	F.D.R. DESTRA PIAVE	BL	FELTRE		90	44	-	2.16.40	PASCOLO	2	22,35	8,94
1761	F.D.R. DESTRA PIAVE	BL	FELTRE		90	45	-	3.95.40	PASCOLO	2	40,84	16,34
1762	F.D.R. DESTRA PIAVE	BL	FELTRE		90	46	-	1.09.90	BOSCO MISTO		17,03	3,41
1763	F.D.R. DESTRA PIAVE	BL	FELTRE		90	47	-	1.57.50	PASCOLO CESPUGLIATO		4,07	2,44
1764	F.D.R. DESTRA PIAVE	BL	FELTRE		90	48	-	1.02.20	BOSCO MISTO		15,83	3,17
1051	F.D.R. MONTE BALDO	VR	FERRARA MONTE BALDO		1	1	-	55.61.03	PAC - variazione per colture		1148,81	516,97
1045	F.D.R. MONTE BALDO	VR	FERRARA MONTE BALDO		1	10	-	0.38.39	PAC - variazione per colture		5,7	2,54
1046	F.D.R. MONTE BALDO	VR	FERRARA MONTE BALDO		1	12	a	2.79.04	PAC - variazione per colture		18,47	7,76
1047	F.D.R. MONTE BALDO	VR	FERRARA MONTE BALDO		1	13	a	10.67.85	PAC - variazione per colture		149,77	50,52
1048	F.D.R. MONTE BALDO	VR	FERRARA MONTE BALDO		1	14	a	7.80.50	PAC - variazione per colture		233,51	74,16
1049	F.D.R. MONTE BALDO	VR	FERRARA MONTE BALDO		1	15	-	0.44.24	PASCOLO CESPUGLIATO		2,74	1,14
1050	F.D.R. MONTE BALDO	VR	FERRARA MONTE BALDO		1	16	-	50.74.63	INCOLTO PRODUTTIVO		78,62	26,21
3438	F.D.R. MONTE BALDO	VR	FERRARA MONTE BALDO		1	78	-	0.35.61	PASCOLO CESPUGLIATO		5,82	2,47
3439	F.D.R. MONTE BALDO	VR	FERRARA MONTE BALDO		1	79	-	0.04.15	PASCOLO CESPUGLIATO		0,26	0,11
3440	F.D.R. MONTE BALDO	VR	FERRARA MONTE BALDO		1	80	-	14.31.99	PASCOLO CESPUGLIATO		211,44	74,85
1027	F.D.R. MONTE BALDO	VR	FERRARA MONTE BALDO		3	1	-	0.62.48	PRATO		17,75	9,68
1034	F.D.R. MONTE BALDO	VR	FERRARA MONTE BALDO		3	2	-	0.46.43	BOSCO MISTO		7,19	1,44



ID	DESCRIZIONE	PROV	COMUNE	SEZ.	FOGLIO	MAPP.	SUB	SUPERFICIE	QUALITA'	CL	Redd.Dom.	Redd.Agr.
1035	F.D.R. MONTE BALDO	VR	FERRARA MONTE BALDO	3	3	3	-	1.67.51	PASCOLO		30,28	13,84
1036	F.D.R. MONTE BALDO	VR	FERRARA MONTE BALDO	3	3	4	-	8.94.98	BOSCO DI ALTO FUSTO		231,11	27,73
1028	F.D.R. MONTE BALDO	VR	FERRARA MONTE BALDO	3	33	33	-	4.55.87	PASCOLO CESPUGLIATO		28,25	11,77
1029	F.D.R. MONTE BALDO	VR	FERRARA MONTE BALDO	3	34	34	-	64.22.65	PASCOLO CESPUGLIATO		398,04	165,85
1030	F.D.R. MONTE BALDO	VR	FERRARA MONTE BALDO	3	35	35	-	2.37.23	PASCOLO CESPUGLIATO		14,7	6,13
1031	F.D.R. MONTE BALDO	VR	FERRARA MONTE BALDO	3	36	36	-	0.53.31	PASCOLO CESPUGLIATO		3,3	1,38
1032	F.D.R. MONTE BALDO	VR	FERRARA MONTE BALDO	3	37	37	-	11.57.74	PASCOLO CESPUGLIATO		71,75	29,9
1037	F.D.R. MONTE BALDO	VR	FERRARA MONTE BALDO	3	38	38	-	19.17.58	PASCOLO CESPUGLIATO		118,84	49,52
1038	F.D.R. MONTE BALDO	VR	FERRARA MONTE BALDO	3	39	39	-	2.32.18	PASCOLO CESPUGLIATO		14,39	6
1039	F.D.R. MONTE BALDO	VR	FERRARA MONTE BALDO	3	40	40	-	22.18.64	PASCOLO CESPUGLIATO		137,5	57,29
1040	F.D.R. MONTE BALDO	VR	FERRARA MONTE BALDO	3	41	41	-	2.84.02	PASCOLO CESPUGLIATO		17,6	7,33
1041	F.D.R. MONTE BALDO	VR	FERRARA MONTE BALDO	3	42	42	-	18.63.20	PASCOLO CESPUGLIATO		115,47	48,11
1033	F.D.R. MONTE BALDO	VR	FERRARA MONTE BALDO	3	43	43	-	23.70.96	INCOLTO PRODUTTIVO		36,73	12,24
1042	F.D.R. MONTE BALDO	VR	FERRARA MONTE BALDO	3	51	51	-	46.68.07	PASCOLO		843,8	385,74
1043	F.D.R. MONTE BALDO	VR	FERRARA MONTE BALDO	3	53	53	-	48.75.42	PASCOLO CESPUGLIATO		302,15	125,9
1010	F.D.R. MONTE BALDO	VR	FERRARA MONTE BALDO	3	56	56	-	0.58.00	PASCOLO CESPUGLIATO		3,59	1,5
1011	F.D.R. MONTE BALDO	VR	FERRARA MONTE BALDO	3	57	57	-	0.26.80	PASCOLO CESPUGLIATO		1,66	0,69
1012	F.D.R. MONTE BALDO	VR	FERRARA MONTE BALDO	3	62	62	-	43.57.31	BOSCO DI ALTO FUSTO		1237,7	135,02
1052	F.D.R. VAL D'ADIGE	VR	FERRARA MONTE BALDO	4	47	47	-	2.72.19	PASCOLO CESPUGLIATO		22,49	11,25
995	F.D.R. MONTE BALDO	VR	FERRARA MONTE BALDO	7	25	25	-	2.56.00	PASCOLO		52,89	23,8
1013	F.D.R. MONTE BALDO	VR	FERRARA MONTE BALDO	8	2	2	-	0.10.65	PASCOLO		2,2	0,99
1014	F.D.R. MONTE BALDO	VR	FERRARA MONTE BALDO	8	6	6	-	12.62.72	INCOLTO PRODUTTIVO		19,56	6,52
998	F.D.R. MONTE BALDO	VR	FERRARA MONTE BALDO	8	14	14	-	0.94.67	PASCOLO CESPUGLIATO		7,82	3,91
999	F.D.R. MONTE BALDO	VR	FERRARA MONTE BALDO	8	15	15	-	0.03.58	INCOLTO STERILE		0	0
1015	F.D.R. MONTE BALDO	VR	FERRARA MONTE BALDO	8	35	35	-	8.30.52	PASCOLO		171,57	77,21
1001	F.D.R. MONTE BALDO	VR	FERRARA MONTE BALDO	8	52	52	-	0.03.16	INCOLTO STERILE		0	0

Regione del Veneto-A.O. Giunta Regionale n.prot. 538261 data 30/12/2016, pagina 107 di 197



55e02409



Pagina 52 di 127

ID	DESCRIZIONE	PROV	COMUNE	SEZ.	FOGLIO	MAPP.	SUB	SUPERFICIE	QUALITA'	CL.	Redd.Dom.	Redd.Agr.
1003	F.D.R. MONTE BALDO	VR	FERRARA MONTE BALDO	8	86	-	0.14.79	PASCOLO CESPUGLIATO			1,22	0,61
1016	F.D.R. MONTE BALDO	VR	FERRARA MONTE BALDO	8	91	-	0.01.80	PASCOLO CESPUGLIATO			0,15	0,07
1018	F.D.R. MONTE BALDO	VR	FERRARA MONTE BALDO	8	93	-	0.78.14	PASCOLO			16,14	7,26
1008	F.D.R. MONTE BALDO	VR	FERRARA MONTE BALDO	8	106	-	0.00.15	INCOLTO PRODUTTIVO			0	0
1009	F.D.R. MONTE BALDO	VR	FERRARA MONTE BALDO	8	108	-	0.14.40	BOSCO DI ALTO FUSTO			4,09	0,45
996	F.D.R. MONTE BALDO	VR	FERRARA MONTE BALDO	8	114	-	0.51.24	BOSCO DI ALTO FUSTO			14,55	1,59
997	F.D.R. MONTE BALDO	VR	FERRARA MONTE BALDO	8	117	-	2.11.20	PASCOLO CESPUGLIATO			17,45	8,73
1000	F.D.R. MONTE BALDO	VR	FERRARA MONTE BALDO	8	119	-	0.03.60	PASCOLO			0,84	0,37
1002	F.D.R. MONTE BALDO	VR	FERRARA MONTE BALDO	8	136	-	10.12.31	PASCOLO CESPUGLIATO			83,65	41,82
1004	F.D.R. MONTE BALDO	VR	FERRARA MONTE BALDO	8	137	-	29.79.15	PASCOLO CESPUGLIATO			246,18	123,09
1005	F.D.R. MONTE BALDO	VR	FERRARA MONTE BALDO	8	141	-	0.92.72	PASCOLO			19,15	8,62
1006	F.D.R. MONTE BALDO	VR	FERRARA MONTE BALDO	8	142	-	34.76.00	PASCOLO CESPUGLIATO			287,23	143,62
1017	F.D.R. MONTE BALDO	VR	FERRARA MONTE BALDO	8	145	-	1.95.92	PASCOLO CESPUGLIATO			16,19	8,09
1007	F.D.R. MONTE BALDO	VR	FERRARA MONTE BALDO	8	148	-	12.05.05	PASCOLO CESPUGLIATO			99,58	49,79
3410	EX VIVAIO DI POZZA FERRARA	VR	FERRARA MONTE BALDO	8	194	-	26.64.51	BOSCO CEDUO		2	247,7	82,57
3411	EX VIVAIO DI POZZA FERRARA	VR	FERRARA MONTE BALDO	8	196	-	0.08.99	ENTE URBANO			0	0
1053	F.D.R. VAL D'ADIGE	VR	FERRARA MONTE BALDO	10	4	-	3.10.17	PASCOLO			72,08	32,04
1054	F.D.R. VAL D'ADIGE	VR	FERRARA MONTE BALDO	10	5	-	25.18.05	BOSCO CEDUO			234,08	78,03
1026	F.D.R. VAL D'ADIGE	VR	FERRARA MONTE BALDO	10	6	-	6.30.58	BOSCO CEDUO			58,62	19,54
1055	F.D.R. VAL D'ADIGE	VR	FERRARA MONTE BALDO	10	9	-	10.00.00	PAC - variazione per colture			196,76	68,17
1025	F.D.R. VAL D'ADIGE	VR	FERRARA MONTE BALDO	13	178	-	0.28.07	PASCOLO CESPUGLIATO			1,74	0,72
1024	F.D.R. VAL D'ADIGE	VR	FERRARA MONTE BALDO	13	303	-	0.59.03	BOSCO CEDUO			7,62	1,83
1023	F.D.R. VAL D'ADIGE	VR	FERRARA MONTE BALDO	13	363	-	0.30.00	BOSCO CEDUO			2,79	0,93
1022	F.D.R. VAL D'ADIGE	VR	FERRARA MONTE BALDO	14	3	-	0.04.47	BOSCO DI ALTO FUSTO			1,15	0,14
1020	F.D.R. VAL D'ADIGE	VR	FERRARA MONTE BALDO	14	4	-	5.69.61	PASCOLO CESPUGLIATO			35,3	14,71
1021	F.D.R. VAL D'ADIGE	VR	FERRARA MONTE BALDO	14	6	-	26.63.57	BOSCO DI ALTO FUSTO			687,81	82,54

Regione del Veneto-A.O. Giunta Regionale n. prot. 538261 data 30/12/2016, pagina 108 di 197

Pagina 53 di 127



55e02409



ID	DESCRIZIONE	PROV	COMUNE	SEZ.	FOGLIO	MAPP.	SUB	SUPERFICIE	QUALITA'	CL	Redd.Dom.	Redd.Agr.
1574	F.D.R. PIANGRANDE	BL	Forno di Zoldo - COMUNE VAL DI ZOLDO	47	28	-	53.00.90	BOSCO MISTO		2	684,42	164,26
1575	F.D.R. PIANGRANDE	BL	Forno di Zoldo - COMUNE VAL DI ZOLDO	47	29	-	1.72.60	PASCOLO		2	17,83	6,24
59	F.D.R. PIANGRANDE	BL	Forno di Zoldo - COMUNE VAL DI ZOLDO	47	30	-	0.00.50	PASCOLO		2	0,05	0,02
1576	F.D.R. PIANGRANDE	BL	Forno di Zoldo - COMUNE VAL DI ZOLDO	47	40	-	0.77.80	INCOLTO STERILE			0	0
1577	F.D.R. PIANGRANDE	BL	Forno di Zoldo - COMUNE VAL DI ZOLDO	47	41	-	1.14.40	INCOLTO PRODUTTIVO			11,82	1,18
1578	F.D.R. PIANGRANDE	BL	Forno di Zoldo - COMUNE VAL DI ZOLDO	47	45	-	2.35.70	BOSCO CEDUO		2	24,35	7,3
1579	F.D.R. PIANGRANDE	BL	Forno di Zoldo - COMUNE VAL DI ZOLDO	47	48	-	4.73.00	BOSCO CEDUO		2	48,86	14,66
1580	F.D.R. PIANGRANDE	BL	Forno di Zoldo - COMUNE VAL DI ZOLDO	47	51	-	0.20.40	BOSCO CEDUO		2	2,11	0,63
1581	F.D.R. PIANGRANDE	BL	Forno di Zoldo - COMUNE VAL DI ZOLDO	47	52	-	0.71.80	INCOLTO PRODUTTIVO			7,42	0,74
1582	F.D.R. PIANGRANDE	BL	Forno di Zoldo - COMUNE VAL DI ZOLDO	47	53	-	38.68.20	BOSCO MISTO			499,44	119,87
1583	F.D.R. PIANGRANDE	BL	Forno di Zoldo - COMUNE VAL DI ZOLDO	47	100	-	0.33.40	INCOLTO PRODUTTIVO			3,45	0,34
1584	F.D.R. PIANGRANDE	BL	Forno di Zoldo - COMUNE VAL DI ZOLDO	47	101	-	0.13.80	INCOLTO STERILE			0	0
1585	F.D.R. PIANGRANDE	BL	Forno di Zoldo - COMUNE VAL DI ZOLDO	47	102	-	0.24.40	PASCOLO CESPUGLIATO			0,25	0,13
1586	F.D.R. PIANGRANDE	BL	Forno di Zoldo - COMUNE VAL DI ZOLDO	47	148	-	24.46.50	BOSCO DI ALTO FUSTO		3	252,7	50,54
1587	F.D.R. PIANGRANDE	BL	Forno di Zoldo - COMUNE VAL DI ZOLDO	47	149	-	35.52.30	BOSCO CEDUO		2	366,92	110,08
3928	RIFUGIO PIANGRANDE	BL	Forno di Zoldo - COMUNE VAL DI ZOLDO	47	206	-	0.00.34	ENTE URBANO			0	0
1588	F.D.R. PIANGRANDE	BL	Forno di Zoldo - COMUNE VAL DI ZOLDO	48	7	-	42.39.30	BOSCO DI ALTO FUSTO		4	218,94	65,68
1589	F.D.R. PIANGRANDE	BL	Forno di Zoldo - COMUNE VAL DI ZOLDO	48	8	-	7.81.00	INCOLTO STERILE			0	0
1590	F.D.R. PIANGRANDE	BL	Forno di Zoldo - COMUNE VAL DI ZOLDO	48	9	-	13.30.20	INCOLTO PRODUTTIVO			137,4	13,74



55e02409



ID	DESCRIZIONE	PROV	COMUNE	SEZ.	FOGLIO	MAPP.	SUB	SUPERFICIE	QUALITA'	CL.	Redd.Dom.	Redd.Agr.
2316	R.N.I. PIAIE LONGHE-MILLIFRET	TV	FREGONA		1	1	-	4.21.53	PRATO	5	54,43	54,43
2317	R.N.I. PIAIE LONGHE-MILLIFRET	TV	FREGONA		1	2	-	0.64.41	INCOLTO PRODUTTIVO	1	3,33	0,67
2318	R.N.I. PIAIE LONGHE-MILLIFRET	TV	FREGONA		1	3	-	0.58.16	PRATO	5	7,51	7,51
2319	R.N.I. PIAIE LONGHE-MILLIFRET	TV	FREGONA		1	4	*	0.68.00	PRATO	5	8,78	8,78
2320	R.N.I. PIAIE LONGHE-MILLIFRET	TV	FREGONA		1	5	*	0.26.50	PRATO	5	3,42	3,42
2321	R.N.I. PIAIE LONGHE-MILLIFRET	TV	FREGONA		1	6	-	0.78.64	PRATO	5	10,15	10,15
2095	F.D.R. CANSIGLIO	TV	FREGONA		1	7	-	0.13.68	PRATO	5	1,77	1,77
2096	F.D.R. CANSIGLIO	TV	FREGONA		1	8	-	0.59.96	BOSCO DI ALTO FUSTO	2	21,68	1,86
2097	F.D.R. CANSIGLIO	TV	FREGONA		1	9	-	1.72.80	PRATO	5	22,31	22,31
2322	R.N.I. PIAIE LONGHE-MILLIFRET	TV	FREGONA		1	10	-	27.90.59	BOSCO DI ALTO FUSTO	2	1008,85	86,47
2323	R.N.I. PIAIE LONGHE-MILLIFRET	TV	FREGONA		1	11	-	1.48.07	PRATO	5	19,12	19,12
2324	R.N.I. PIAIE LONGHE-MILLIFRET	TV	FREGONA		1	12	-	6.38.28	INCOLTO PRODUTTIVO	1	32,96	6,59
2325	R.N.I. PIAIE LONGHE-MILLIFRET	TV	FREGONA		1	13	-	3.07.44	BOSCO DI ALTO FUSTO	3	79,39	6,35
2326	R.N.I. PIAIE LONGHE-MILLIFRET	TV	FREGONA		1	14	-	1.17.18	PRATO	5	15,13	15,13
2327	R.N.I. PIAIE LONGHE-MILLIFRET	TV	FREGONA		1	15	-	0.82.64	PRATO	5	10,67	10,67
2328	R.N.I. PIAIE LONGHE-MILLIFRET	TV	FREGONA		1	16	-	1.31.75	PRATO	5	17,01	17,01
2329	R.N.I. PIAIE LONGHE-MILLIFRET	TV	FREGONA		1	17	-	0.06.94	PRATO	5	0,9	0,9
2330	R.N.I. PIAIE LONGHE-MILLIFRET	TV	FREGONA		1	18	-	6.48.33	BOSCO DI ALTO FUSTO	3	167,42	13,39
2331	R.N.I. PIAIE LONGHE-MILLIFRET	TV	FREGONA		1	19	-	51.37.00	BOSCO DI ALTO FUSTO	1	2387,74	265,3
2192	F.D.R. CANSIGLIO	TV	FREGONA		1	23	-	0.25.76	PRATO	5	3,33	3,33
2193	F.D.R. CANSIGLIO	TV	FREGONA		1	24	-	0.28.82	PRATO	5	3,72	3,72
3736	F.D.R. CANSIGLIO	TV	FREGONA		1	26	-	1.79.94	PASCOLO	1	27,88	8,36
3738	CENTRO ED. NATUR. VALLORCH + OFFICINE	TV	FREGONA		1	27	*	0.29.82	ENTE URBANO			
3733	F.D.R. CANSIGLIO	TV	FREGONA		1	28	-	304.09.01	BOSCO DI ALTO FUSTO	1	14134,45	1570,49
2332	R.N.I. PIAIE LONGHE-MILLIFRET	TV	FREGONA		2	2	-	2.89.95	PRATO	5	37,44	37,44
2333	R.N.I. PIAIE LONGHE-MILLIFRET	TV	FREGONA		2	3	-	1.97.38	BOSCO DI ALTO FUSTO	3	50,97	4,08



55e02409



ID	DESCRIZIONE	PROV	COMUNE	SEZ.	FOGLIO	MAPP.	SUB	SUPERFICIE	QUALITA'	CL	Redd.Dom.	Redd.Agr.
2334	R.N.I. PIAIE LONGHE-MILLIFRET	TV	FREGONA		2	4	-	1.58.18	PRATO	5	20,42	20,42
2335	R.N.I. PIAIE LONGHE-MILLIFRET	TV	FREGONA		2	5	-	3.20.00	INCOLTO PRODUTTIVO	2	9,92	1,65
3806	R.N.I. PIAIE LONGHE-MILLIFRET	TV	FREGONA		2	11	a	1.84.64	BOSCO DI ALTO FUSTO	2	66,75	5,72
2336	R.N.I. PIAIE LONGHE-MILLIFRET	TV	FREGONA		2	11	b	1.12.20	BOSCO DI ALTO FUSTO	2	40,56	3,47
2098	F.D.R. CANSIGLIO	TV	FREGONA		2	35	-	13.24.69	BOSCO DI ALTO FUSTO	2	478,9	41,05
2099	F.D.R. CANSIGLIO	TV	FREGONA		2	37	-	14.95.31	BOSCO DI ALTO FUSTO	2	540,58	46,34
2100	F.D.R. CANSIGLIO	TV	FREGONA		3	6	-	0.19.68	PRATO	5	2,54	2,54
2101	F.D.R. CANSIGLIO	TV	FREGONA		3	7	-	0.13.76	PASCOLO	3	1,35	0,36
2102	F.D.R. CANSIGLIO	TV	FREGONA		3	8	-	1.47.04	PRATO	5	18,98	18,98
3739	CASA CADOLTEN	TV	FREGONA		3	10	*	0.08.20	ENTE URBANO		0	0
2103	F.D.R. CANSIGLIO	TV	FREGONA		3	11	*	1.01.22	PRATO	2	36,59	20,91
2104	F.D.R. CANSIGLIO	TV	FREGONA		3	12	-	0.36.14	PRATO	5	4,67	4,67
2105	F.D.R. CANSIGLIO	TV	FREGONA		3	13	-	1.26.80	PRATO	5	16,37	16,37
2106	F.D.R. CANSIGLIO	TV	FREGONA		3	14	-	1.42.72	BOSCO DI ALTO FUSTO	3	36,85	2,95
2107	F.D.R. CANSIGLIO	TV	FREGONA		3	16	-	1.49.60	PRATO	5	19,32	19,32
2108	F.D.R. CANSIGLIO	TV	FREGONA		3	17	-	3.12.40	PRATO	5	40,34	40,34
2182	F.D.R. CANSIGLIO	TV	FREGONA		4	3	-	0.23.29	PASCOLO	1	3,61	1,08
2184	F.D.R. CANSIGLIO	TV	FREGONA		4	7	-	8.11.60	PASCOLO	1	125,75	37,72
2186	F.D.R. CANSIGLIO	TV	FREGONA		4	10	-	0.32.81	BOSCO DI ALTO FUSTO	2	11,86	1,02
2187	F.D.R. CANSIGLIO	TV	FREGONA		4	11	-	14.99.96	PASCOLO	3	147,19	38,73
2188	F.D.R. CANSIGLIO	TV	FREGONA		4	12	-	0.94.59	INCOLTO PRODUTTIVO	2	2,93	0,49
2189	F.D.R. CANSIGLIO	TV	FREGONA		4	13	-	0.45.34	PASCOLO	1	7,02	2,11
2190	F.D.R. CANSIGLIO	TV	FREGONA		4	14	-	0.65.03	INCOLTO PRODUTTIVO	1	3,36	0,67
2109	F.D.R. CANSIGLIO	TV	FREGONA		4	17	-	6.41.60	INCOLTO PRODUTTIVO	2	19,88	3,31
2121	F.D.R. CANSIGLIO	TV	FREGONA		4	18	-	1.28.14	BOSCO DI ALTO FUSTO	1	59,56	6,62
2110	F.D.R. CANSIGLIO	TV	FREGONA		4	20	-	16.71.57	BOSCO DI ALTO FUSTO	2	604,31	51,8



ID	DESCRIZIONE	PROV	COMUNE	SEZ	FOGLIO	MAPP.	SUB	SUPERFICIE	QUALITA'	CL	Redd.Dom.	Redd.Agr.
2111	F.D.R. CANSIGLIO	TV	FREGONA		4	21	-	1.57.25	PRATO	2	56,85	32,49
3754	AGRITURISMO LE ROTTE	TV	FREGONA	A	4	22	-	0.01.84	ENTE URBANO		0	0
2112	F.D.R. CANSIGLIO	TV	FREGONA		4	23	-	0.17.68	PASCOLO	1	2,74	0,82
2191	F.D.R. CANSIGLIO	TV	FREGONA		4	24	-	4.04.05	PASCOLO	2	52,17	14,61
2113	F.D.R. CANSIGLIO	TV	FREGONA		4	25	-	0.28.47	PRATO	2	10,29	5,88
2114	F.D.R. CANSIGLIO	TV	FREGONA		4	26	-	3.00.01	PRATO	3	77,47	54,23
2115	F.D.R. CANSIGLIO	TV	FREGONA		4	27	-	0.11.66	BOSCO DI ALTO FUSTO	2	4,22	0,36
2116	F.D.R. CANSIGLIO	TV	FREGONA		4	28	-	32.94.40	BOSCO DI ALTO FUSTO	2	1190,99	102,08
2117	F.D.R. CANSIGLIO	TV	FREGONA		4	29	-	2.17.44	PRATO	3	56,15	39,3
3755	CHIESETTA/CASA CROSETTA	TV	FREGONA		4	30	-	0.01.70	ENTE URBANO		0	0
2118	F.D.R. CANSIGLIO	TV	FREGONA		4	31	-	0.04.64	PRATO	3	1,2	0,84
2119	F.D.R. CANSIGLIO	TV	FREGONA		4	32	-	2.24.82	PRATO	5	29,03	29,03
2120	F.D.R. CANSIGLIO	TV	FREGONA		4	33	-	0.12.06	PRATO	5	1,56	1,56
75	F.D.R. CANSIGLIO	TV	FREGONA		4	34	-	0.05.56	ENTE URBANO		0	0
2196	F.D.R. CANSIGLIO	TV	FREGONA		4	35	-	179.22.88	BOSCO DI ALTO FUSTO	1	8330,76	925,64
3083	CHIOSCO DEL CANSIGLIO	TV	FREGONA		4	37	-	0.03.99	ENTE URBANO		51,46	15,44
3087	CASA IMPIANTO DI SCI COL DAR	TV	FREGONA		4	39	-	0.04.43	ENTE URBANO			
3061	F.D.R. CANSIGLIO	TV	FREGONA		4	41	-	0.11.20	PASCOLO	3	1,1	0,29
3746	F.D.R. CANSIGLIO	TV	FREGONA		4	42	-	0.21.60	PASCOLO	3	2,12	0,56
3747	F.D.R. CANSIGLIO	TV	FREGONA		4	43	-	0.15.30	PASCOLO	3	1,5	0,4
3750	F.D.R. CANSIGLIO	TV	FREGONA		4	44	-	6.22.74	SEMINATIVO	2	273,38	160,81
3751	F.D.R. CANSIGLIO	TV	FREGONA		4	45	-	2.70.63	PAC - variazione per colture		102,43	57,68
3752	F.D.R. CANSIGLIO	TV	FREGONA		4	46	-	0.99.65	SEMINATIVO	2	43,75	25,73
3753	F.D.R. CANSIGLIO	TV	FREGONA		4	47	-	0.25.20	SEMINATIVO	2	11,06	6,51
2122	F.D.R. CANSIGLIO: STRADE E RELITTI STRADALI	TV	FREGONA		8	46	-	0.01.24	INCOLTO PRODUTTIVO	1	0,06	0,01
2123	F.D.R. CANSIGLIO: STRADE E RELITTI STRADALI	TV	FREGONA		8	55	-	0.10.99	INCOLTO STERILE		0	0



55e02409





ID	DESCRIZIONE	PROV	COMUNE	SEZ.	FOGLIO	MAPP.	SUB	SUPERFICIE	QUALITA'	CL	Redd.Dom.	Redd.Agr.
2124	F.D.R. CANSIGLIO: STRADE E RELITTI STRADALI	TV	FREGONA		8	57	-	0,02,81	INCOLTO PRODUTTIVO	2	0,09	0,01
2125	F.D.R. CANSIGLIO: STRADE E RELITTI STRADALI	TV	FREGONA		9	53	-	0,09,14	INCOLTO STERILE		0	0
2126	F.D.R. CANSIGLIO: STRADE E RELITTI STRADALI	TV	FREGONA		9	56	-	0,42,53	INCOLTO PRODUTTIVO	2	1,32	0,22
2127	F.D.R. CANSIGLIO: STRADE E RELITTI STRADALI	TV	FREGONA		9	65	-	0,30,60	INCOLTO PRODUTTIVO	2	0,95	0,16
2199	F.D.R. CANSIGLIO	TV	FREGONA		10	1	-	2,39,85	PASCOLO	4	19,82	4,95
2200	F.D.R. CANSIGLIO	TV	FREGONA		10	5	-	9,19,72	INCOLTO PRODUTTIVO	2	28,5	4,75
2201	F.D.R. CANSIGLIO	TV	FREGONA		10	7	-	0,16,35	INCOLTO STERILE		0	0
2202	F.D.R. CANSIGLIO	TV	FREGONA		10	81	-	1,02,00	INCOLTO PRODUTTIVO	2	3,16	0,53
2197	F.D.R. CANSIGLIO	TV	FREGONA		10	82	-	0,11,40	INCOLTO PRODUTTIVO	2	0,35	0,06
2198	F.D.R. CANSIGLIO	TV	FREGONA		10	89	-	2,52,20	INCOLTO PRODUTTIVO	2	7,82	1,3
2128	F.D.R. CANSIGLIO: STRADE E RELITTI STRADALI	TV	FREGONA		13	42	-	0,45,39	INCOLTO STERILE		0	0
2130	F.D.R. CANSIGLIO: STRADE E RELITTI STRADALI	TV	FREGONA		13	49	-	0,04,74	INCOLTO STERILE		0	0
2131	F.D.R. CANSIGLIO: STRADE E RELITTI STRADALI	TV	FREGONA		13	50	-	0,03,54	INCOLTO PRODUTTIVO	2	0,11	0,02
2132	F.D.R. CANSIGLIO: STRADE E RELITTI STRADALI	TV	FREGONA		13	51	-	0,04,51	INCOLTO STERILE		0	0
2133	F.D.R. CANSIGLIO: STRADE E RELITTI STRADALI	TV	FREGONA		13	52	-	0,02,33	INCOLTO STERILE		0	0
2134	F.D.R. CANSIGLIO: STRADE E RELITTI STRADALI	TV	FREGONA		14	16	-	0,43,09	INCOLTO PRODUTTIVO	2	1,34	0,22
2135	F.D.R. CANSIGLIO: STRADE E RELITTI STRADALI	TV	FREGONA		14	18	-	0,17,56	INCOLTO STERILE		0	0
2136	F.D.R. CANSIGLIO: STRADE E RELITTI STRADALI	TV	FREGONA		14	21	-	0,04,25	INCOLTO STERILE		0	0
3756	CASA VAL DI VACCA	TV	FREGONA		14	23	-	0,03,91	ENTE URBANO		0	0
2137	F.D.R. CANSIGLIO	TV	FREGONA		14	25	-	0,52,00	PRATO	5	6,71	6,71
2138	F.D.R. CANSIGLIO: STRADE E RELITTI STRADALI	TV	FREGONA		16	107	-	0,02,44	INCOLTO PRODUTTIVO	1	0,13	0,02
2139	F.D.R. CANSIGLIO: STRADE E RELITTI STRADALI	TV	FREGONA		16	110	-	0,05,14	INCOLTO STERILE		0	0
2140	F.D.R. CANSIGLIO: STRADE E RELITTI STRADALI	TV	FREGONA		16	111	-	0,03,95	INCOLTO PRODUTTIVO	1	0,2	0,04
2141	F.D.R. CANSIGLIO: STRADE E RELITTI STRADALI	TV	FREGONA		16	118	-	0,06,97	INCOLTO STERILE		0	0
2142	F.D.R. CANSIGLIO: STRADE E RELITTI STRADALI	TV	FREGONA		16	124	-	0,03,08	INCOLTO STERILE		0	0
2143	F.D.R. CANSIGLIO: STRADE E RELITTI STRADALI	TV	FREGONA		16	125	-	0,07,24	INCOLTO PRODUTTIVO	1	0,37	0,07



55e02409



ID	DESCRIZIONE	PROV	COMUNE	SEZ.	FOGLIO	MAPP.	SUB	SUPERFICIE	QUALITA'	CL	Redd.Dom.	Redd.Agr.
2144	F.D.R. CANSIGLIO: STRADE E RELITTI STRADALI	TV	FREGONA		16	140	-	0.10.81	INCOLTO STERILE		0	0
2145	F.D.R. CANSIGLIO: STRADE E RELITTI STRADALI	TV	FREGONA		16	142	-	0.13.20	INCOLTO PRODUTTIVO	1	0,68	0,14
2146	F.D.R. CANSIGLIO: STRADE E RELITTI STRADALI	TV	FREGONA		16	143	-	0.03.68	INCOLTO PRODUTTIVO	1	0,19	0,04
2147	F.D.R. CANSIGLIO: STRADE E RELITTI STRADALI	TV	FREGONA		16	159	-	0.03.56	INCOLTO PRODUTTIVO	1	0,18	0,04
2148	F.D.R. CANSIGLIO: STRADE E RELITTI STRADALI	TV	FREGONA		16	182	-	0.00.90	INCOLTO PRODUTTIVO	1	0,05	0,01
2149	F.D.R. CANSIGLIO: STRADE E RELITTI STRADALI	TV	FREGONA		16	183	-	0.06.40	INCOLTO STERILE		0	0
2150	F.D.R. CANSIGLIO: STRADE E RELITTI STRADALI	TV	FREGONA		16	184	-	0.01.27	INCOLTO PRODUTTIVO	1	0,07	0,01
2151	F.D.R. CANSIGLIO: STRADE E RELITTI STRADALI	TV	FREGONA		16	185	-	0.00.62	INCOLTO PRODUTTIVO	1	0,03	0,01
2152	F.D.R. CANSIGLIO: STRADE E RELITTI STRADALI	TV	FREGONA		16	195	-	0.06.81	INCOLTO PRODUTTIVO	1	0,35	0,07
2153	F.D.R. CANSIGLIO: STRADE E RELITTI STRADALI	TV	FREGONA		16	198	-	0.04.86	INCOLTO STERILE		0	0
2154	F.D.R. CANSIGLIO: STRADE E RELITTI STRADALI	TV	FREGONA		16	207	-	0.13.91	INCOLTO STERILE		0	0
2155	F.D.R. CANSIGLIO: STRADE E RELITTI STRADALI	TV	FREGONA		16	209	-	0.10.33	INCOLTO PRODUTTIVO	1	0,53	0,11
2156	F.D.R. CANSIGLIO: STRADE E RELITTI STRADALI	TV	FREGONA		16	297	-	0.09.90	INCOLTO PRODUTTIVO	1	0,51	0,1
2157	F.D.R. CANSIGLIO: STRADE E RELITTI STRADALI	TV	FREGONA		16	299	-	0.21.72	INCOLTO STERILE		0	0
2158	F.D.R. CANSIGLIO: STRADE E RELITTI STRADALI	TV	FREGONA		16	316	-	0.02.95	INCOLTO STERILE		0	0
2159	F.D.R. CANSIGLIO: STRADE E RELITTI STRADALI	TV	FREGONA		16	318	-	0.01.31	INCOLTO STERILE		0	0
2160	F.D.R. CANSIGLIO: STRADE E RELITTI STRADALI	TV	FREGONA		16	319	-	0.04.52	INCOLTO PRODUTTIVO	1	0,23	0,05
2161	F.D.R. CANSIGLIO: STRADE E RELITTI STRADALI	TV	FREGONA		16	334	-	0.00.76	INCOLTO PRODUTTIVO	1	0,04	0,01
2162	F.D.R. CANSIGLIO: STRADE E RELITTI STRADALI	TV	FREGONA		16	592	-	0.02.04	INCOLTO PRODUTTIVO	1	0,11	0,02
2163	F.D.R. CANSIGLIO: STRADE E RELITTI STRADALI	TV	FREGONA		17	60	-	0.20.44	INCOLTO STERILE		0	0
2164	F.D.R. CANSIGLIO: STRADE E RELITTI STRADALI	TV	FREGONA		17	62	-	0.31.00	INCOLTO STERILE		0	0
2165	F.D.R. CANSIGLIO: STRADE E RELITTI STRADALI	TV	FREGONA		17	70	-	0.01.22	INCOLTO PRODUTTIVO	1	0,06	0,01
2166	F.D.R. CANSIGLIO: STRADE E RELITTI STRADALI	TV	FREGONA		17	76	-	0.02.36	INCOLTO STERILE		0	0
2167	F.D.R. CANSIGLIO: STRADE E RELITTI STRADALI	TV	FREGONA		17	78	-	0.08.95	INCOLTO STERILE		0	0
2168	F.D.R. CANSIGLIO: STRADE E RELITTI STRADALI	TV	FREGONA		17	82	-	0.05.58	INCOLTO PRODUTTIVO	1	0,29	0,06
2169	F.D.R. CANSIGLIO: STRADE E RELITTI STRADALI	TV	FREGONA		17	83	-	0.08.92	INCOLTO STERILE		0	0



55e02409



ID	DESCRIZIONE	PROV	COMUNE	SEZ.	FOGLIO	MAPP.	SUB	SUPERFICIE	QUALITA'	CL.	Redd.Dom.	Redd.Agr.
2170	F.D.R. CANSIGLIO: STRADE E RELITTI STRADALI	TV	FREGONA		17	86	-	0.02.06	INCOLTO PRODUTTIVO	1	0,11	0,02
2171	F.D.R. CANSIGLIO: STRADE E RELITTI STRADALI	TV	FREGONA		17	90	-	0.12.13	INCOLTO STERILE		0	0
2172	F.D.R. CANSIGLIO: STRADE E RELITTI STRADALI	TV	FREGONA		17	94	-	0.01.19	PASCOLO	4	0,1	0,02
2173	F.D.R. CANSIGLIO: STRADE E RELITTI STRADALI	TV	FREGONA		17	121	-	0.01.00	INCOLTO STERILE		0	0
2174	F.D.R. CANSIGLIO: STRADE E RELITTI STRADALI	TV	FREGONA		17	142	-	0.00.19	INCOLTO STERILE		0	0
2203	F.D.R. CANSIGLIO	TV	FREGONA		21	43	-	0.01.72	INCOLTO STERILE		0	0
2204	F.D.R. CANSIGLIO	TV	FREGONA		21	44	-	2.48.45	INCOLTO PRODUTTIVO	2	7,7	1,28
2175	F.D.R. CANSIGLIO: STRADE E RELITTI STRADALI	TV	FREGONA		26	443	-	0.00.69	INCOLTO PRODUTTIVO	1	0,04	0,01
3758	F.D.R. CANSIGLIO: STRADE E RELITTI STRADALI	TV	FREGONA		26	487	*	0.04.46	INCOLTO STERILE		0	0
2177	F.D.R. CANSIGLIO: STRADE E RELITTI STRADALI	TV	FREGONA		26	604	*	0.05.16	INCOLTO PRODUTTIVO	1	0,27	0,05
2178	F.D.R. CANSIGLIO: STRADE E RELITTI STRADALI	TV	FREGONA		26	605	-	0.02.02	INCOLTO STERILE		0	0
3759	F.D.R. CANSIGLIO: STRADE E RELITTI STRADALI	TV	FREGONA		26	606	*	0.03.95	INCOLTO STERILE		0	0
2180	F.D.R. CANSIGLIO: STRADE E RELITTI STRADALI	TV	FREGONA		26	607	-	0.08.78	INCOLTO PRODUTTIVO	1	0,45	0,09
3447	F.D.R. CANSIGLIO: STRADE E RELITTI STRADALI	TV	FREGONA		26	1924	-	0.01.76	INCOLTO PRODUTTIVO	1	0,09	0,02
3757	F.D.R. CANSIGLIO: STRADE E RELITTI STRADALI	TV	FREGONA		26	1933	-	0.03.86	INCOLTO STERILE		0	0
3760	F.D.R. CANSIGLIO: STRADE E RELITTI STRADALI	TV	FREGONA		26	1935	-	0.01.25	INCOLTO STERILE		0	0
3761	F.D.R. CANSIGLIO: STRADE E RELITTI STRADALI	TV	FREGONA		26	1936	-	0.00.44	INCOLTO STERILE		0	0
2756	EX CORTE BENEDETTINA - LEGNARO	PD	LEGNARO		9	30	-	1.83.65	VIGNETO	2	127,33	104,33
2973	EX CORTE BENEDETTINA - LEGNARO	PD	LEGNARO		9	32	*	1.04.63	ENTE URBANO		0	0
2753	AAZ. LEGNARO (terreni)	PD	LEGNARO		9	353	-	2.94.60	SEMINATIVO	2	242,11	152,15
2754	AAZ. LEGNARO (terreni)	PD	LEGNARO		9	354	-	2.52.50	SEMINATIVO	2	207,51	130,41
1519	F.D.R. SINISTRA PIAVE	BL	LENTIAI		21	187	-	0.66.00	PASCOLO CESPUGLIATO	2	1,02	0,68
1450	F.D.R. SINISTRA PIAVE	BL	LENTIAI		21	279	-	0.96.80	PASCOLO	1	12,5	5
1520	F.D.R. SINISTRA PIAVE	BL	LENTIAI		21	282	-	1.27.70	PASCOLO	1	16,49	6,6
1513	F.D.R. SINISTRA PIAVE	BL	LENTIAI		24	109	-	1.45.70	PASCOLO	1	18,81	7,52
48	FABBRICATO COL MOSCHER	BL	LENTIAI		24	110	-	0.01.10	FABBRICATO RURALE		0	0



55e02409



ID	DESCRIZIONE	PROV	COMUNE	SEZ.	FOGLIO	MAPP.	SUB	SUPERFICIE	QUALITA'	CL	Redd.Dom.	Redd.Agr.
1534	F.D.R. SINISTRA PIAVE	BL	LENTIAI		24	115	-	0.23.30	PRATO	5	1,93	2,41
1514	F.D.R. SINISTRA PIAVE	BL	LENTIAI		24	132	-	0.00.56	PASCOLO	1	0,07	0,03
1535	F.D.R. SINISTRA PIAVE	BL	LENTIAI		24	159	-	0.52.00	PASCOLO	1	6,71	2,69
1457	F.D.R. SINISTRA PIAVE	BL	LENTIAI		25	1	-	0.00.70	PASCOLO	1	0,09	0,04
1465	F.D.R. SINISTRA PIAVE	BL	LENTIAI		25	2	-	0.70.40	PASCOLO	1	9,09	3,64
1516	F.D.R. SINISTRA PIAVE	BL	LENTIAI		25	4	-	0.38.10	PASCOLO	1	4,92	1,97
1508	F.D.R. SINISTRA PIAVE	BL	LENTIAI		25	5	-	0.04.10	PASCOLO	1	0,53	0,21
1515	F.D.R. SINISTRA PIAVE	BL	LENTIAI		25	7	-	0.55.20	PASCOLO	1	7,13	2,85
1506	F.D.R. SINISTRA PIAVE	BL	LENTIAI		25	8	-	0.81.20	PASCOLO	1	10,48	4,19
1507	F.D.R. SINISTRA PIAVE	BL	LENTIAI		25	9	-	1.38.40	PASCOLO ARBORATO	1	17,87	7,15
47	F.D.R. SINISTRA PIAVE	BL	LENTIAI		25	10	-	0.01.60	PASCOLO ARBORATO		0,25	0,21
1473	F.D.R. SINISTRA PIAVE	BL	LENTIAI		25	11	-	0.72.90	PASCOLO	1	9,41	3,76
1449	F.D.R. SINISTRA PIAVE	BL	LENTIAI		25	12	-	2.41.20	BOSCO MISTO		31,14	7,47
1530	F.D.R. SINISTRA PIAVE	BL	LENTIAI		25	13	-	0.48.58	PASCOLO	1	6,27	2,51
1531	F.D.R. SINISTRA PIAVE	BL	LENTIAI		25	142	-	2.34.60	PASCOLO	2	24,23	9,69
1547	F.D.R. SINISTRA PIAVE	BL	LENTIAI		26	68	-	0.41.30	BOSCO CEDUO	3	4,27	1,49
1482	F.D.R. SINISTRA PIAVE	BL	LENTIAI		26	72	-	0.12.30	BOSCO CEDUO	4	0,7	0,44
1483	F.D.R. SINISTRA PIAVE	BL	LENTIAI		26	73	-	0.11.40	BOSCO CEDUO	3	1,18	0,41
1484	F.D.R. SINISTRA PIAVE	BL	LENTIAI		26	74	-	0.29.90	PASCOLO	1	3,86	1,54
1485	F.D.R. SINISTRA PIAVE	BL	LENTIAI		26	75	-	0.77.20	BOSCO CEDUO	4	4,39	2,79
1545	F.D.R. SINISTRA PIAVE	BL	LENTIAI		26	84	-	1.93.80	BOSCO CEDUO	3	20,02	7,01
1546	F.D.R. SINISTRA PIAVE	BL	LENTIAI		26	86	-	2.49.40	BOSCO CEDUO	3	25,76	9,02
1476	F.D.R. SINISTRA PIAVE	BL	LENTIAI		27	38	-	3.72.20	PASCOLO CESPUGLIATO	3	38,45	13,46
51	F.D.R. SINISTRA PIAVE	BL	LENTIAI		27	39	-	0.03.40	BOSCO DI ALTO FUSTO		1,05	0,11
1477	F.D.R. SINISTRA PIAVE	BL	LENTIAI		27	40	-	2.08.80	PASCOLO	1	26,96	10,78
1478	F.D.R. SINISTRA PIAVE	BL	LENTIAI		27	41	-	2.58.50	PASCOLO CESPUGLIATO	1	8,01	4,01

Regione del Veneto-A.O. Giunta Regionale n. prot. 538261 data 30/12/2016, pagina 116 di 197

Pagina 61 di 127



55e02409



ID	DESCRIZIONE	PROV	COMUNE	SEZ	FOGLIO	MAPP.	SUB	SUPERFICIE	QUALITA'	CL	Redd.Dom.	Redd.Agr.
1479	F.D.R. SINISTRA PIAVE	BL	LENTIAI		27	42	-	3.53.20	BOSCO CEDUO	4	20,07	12,77
1486	F.D.R. SINISTRA PIAVE	BL	LENTIAI		27	47	-	0.22.40	PASCOLO CESPUGLIATO	1	0,69	0,35
1487	F.D.R. SINISTRA PIAVE	BL	LENTIAI		27	48	-	4.41.30	BOSCO CEDUO	4	25,07	15,95
2236	F.D.R. SINISTRA PIAVE	BL	LENTIAI		27	49	-	0.03.10	BOSCO CEDUO		0,32	0,11
1488	F.D.R. SINISTRA PIAVE	BL	LENTIAI		27	50	-	0.45.90	INCOLTO PRODUTTIVO	2	2,37	0,47
1489	F.D.R. SINISTRA PIAVE	BL	LENTIAI		27	51	-	0.40.80	BOSCO CEDUO	4	2,32	1,48
1490	F.D.R. SINISTRA PIAVE	BL	LENTIAI		27	52	-	0.97.10	PASCOLO	2	10,03	4,01
1491	F.D.R. SINISTRA PIAVE	BL	LENTIAI		28	2	-	4.41.30	PASCOLO	2	45,58	18,23
1492	F.D.R. SINISTRA PIAVE	BL	LENTIAI		28	3	-	0.19.80	BOSCO CEDUO	3	2,05	0,72
1493	F.D.R. SINISTRA PIAVE	BL	LENTIAI		28	4	-	0.07.90	BOSCO CEDUO	3	0,82	0,29
1494	F.D.R. SINISTRA PIAVE	BL	LENTIAI		28	5	-	1.90.35	PASCOLO	1	24,58	9,83
1495	F.D.R. SINISTRA PIAVE	BL	LENTIAI		28	6	-	0.10.30	PASCOLO	1	1,33	0,53
1496	F.D.R. SINISTRA PIAVE	BL	LENTIAI		28	7	-	0.97.60	BOSCO CEDUO	3	10,08	3,53
1462	F.D.R. SINISTRA PIAVE	BL	LENTIAI		28	8	-	2.05.70	PASCOLO	1	26,56	10,62
1447	F.D.R. SINISTRA PIAVE	BL	LENTIAI		28	9	-	3.23.60	PASCOLO	1	41,78	16,71
50	F.D.R. SINISTRA PIAVE	BL	LENTIAI		28	10	-	0.01.80	BOSCO CEDUO		0,19	0,07
1542	F.D.R. SINISTRA PIAVE	BL	LENTIAI		28	11	-	2.04.10	PASCOLO	1	26,35	10,54
1543	F.D.R. SINISTRA PIAVE	BL	LENTIAI		28	12	-	0.44.80	PASCOLO CESPUGLIATO	1	1,39	0,69
1544	F.D.R. SINISTRA PIAVE	BL	LENTIAI		28	13	-	1.45.30	BOSCO CEDUO	3	15,01	5,25
1497	F.D.R. SINISTRA PIAVE	BL	LENTIAI		28	14	-	2.39.00	PASCOLO	2	24,69	9,87
1498	COL DEI PIATTI: CASERA B	BL	LENTIAI		28	15	-	2.19.60	PASCOLO	2	22,68	9,07
1499	F.D.R. SINISTRA PIAVE	BL	LENTIAI		28	16	-	1.66.20	PASCOLO	1	21,46	8,58
2237	F.D.R. SINISTRA PIAVE	BL	LENTIAI		28	17	-	0.03.60	PASCOLO	2	0,37	0,15
2240	COL DEI PIATTI: CASERA A + STALLA	BL	LENTIAI		28	18	-	0.04.60	FABBRICATO RURALE		0	0
2239	F.D.R. SINISTRA PIAVE	BL	LENTIAI		28	19	-	0.01.10	PASCOLO	2	0,11	0,05
1500	F.D.R. SINISTRA PIAVE	BL	LENTIAI		28	20	-	0.54.60	BOSCO CEDUO	3	5,64	1,97



55e02409



ID	DESCRIZIONE	PROV	COMUNE	SEZ.	FOGLIO	MAPP.	SUB	SUPERFICIE	QUALITA'	CL	Redd.Dom.	Redd.Agr.
1475	F.D.R. SINISTRA PIAVE	BL	LENTIAI		28	21	-	0.20.06	BOSCO CEDUO	3	2,07	0,73
1468	F.D.R. SINISTRA PIAVE	BL	LENTIAI		28	22	-	0.53.50	BOSCO CEDUO	3	5,53	1,93
1463	F.D.R. SINISTRA PIAVE	BL	LENTIAI		28	23	-	1.55.00	BOSCO CEDUO	3	16,01	5,6
1536	F.D.R. SINISTRA PIAVE	BL	LENTIAI		28	24	-	1.17.40	BOSCO CEDUO	3	12,13	4,24
1467	F.D.R. SINISTRA PIAVE	BL	LENTIAI		28	25	-	0.82.00	BOSCO CEDUO	3	8,47	2,96
1464	F.D.R. SINISTRA PIAVE	BL	LENTIAI		28	26	-	0.39.70	BOSCO CEDUO	3	4,1	1,44
1540	F.D.R. SINISTRA PIAVE	BL	LENTIAI		28	31	-	4.13.90	BOSCO CEDUO	3	42,75	14,96
1541	F.D.R. SINISTRA PIAVE	BL	LENTIAI		28	32	-	4.14.10	PAC - variazione per colture		48,12	14,97
2446	R.N.I. GARDESANA ORIENTALE	VR	MALCESINE		1	3	-	39.29.90	BOSCO CEDUO		284,15	81,18
1256	F.D.R. MONTE BALDO	VR	MALCESINE		1	4	-	1.53.41	PASCOLO		19,81	10,3
1257	F.D.R. MONTE BALDO	VR	MALCESINE		1	5	-	49.08.04	BOSCO CEDUO		304,17	101,39
1258	F.D.R. MONTE BALDO	VR	MALCESINE		1	6	-	23.26.34	INCOLTO PRODUTTIVO		24,03	12,01
2447	R.N.I. GARDESANA ORIENTALE	VR	MALCESINE		1	7	-	2.39.65	BOSCO CEDUO		24,75	7,43
2448	R.N.I. GARDESANA ORIENTALE	VR	MALCESINE		1	8	-	20.11.65	BOSCO CEDUO		207,79	62,34
1259	RIFUGIO DOSSO SPIRANO	VR	MALCESINE		1	9	-	16.00.78	BOSCO CEDUO		99,21	33,07
1260	F.D.R. MONTE BALDO	VR	MALCESINE		1	10	-	2.66.90	BOSCO CEDUO		16,54	5,51
1261	F.D.R. MONTE BALDO	VR	MALCESINE		1	11	-	47.07.06	INCOLTO STERILE		0	0
1262	F.D.R. MONTE BALDO	VR	MALCESINE		1	12	-	19.75.46	INCOLTO STERILE		0	0
1263	F.D.R. MONTE BALDO	VR	MALCESINE		1	13	-	5.43.82	INCOLTO STERILE		0	0
2449	R.N.I. GARDESANA ORIENTALE	VR	MALCESINE		1	14	-	119.95.85	BOSCO CEDUO		991,25	309,77
1264	F.D.R. MONTE BALDO	VR	MALCESINE		1	15	-	17.98.75	BOSCO CEDUO		130,06	37,16
1313	F.D.R. MONTE BALDO	VR	MALCESINE		1	16	-	0.02.55	BOSCO CEDUO		0,16	0,05
1314	F.D.R. MONTE BALDO	VR	MALCESINE		1	17	-	0.32.16	BOSCO CEDUO		2,33	0,66
1315	F.D.R. MONTE BALDO	VR	MALCESINE		1	18	-	0.05.12	BOSCO CEDUO		0,37	0,11
1316	F.D.R. MONTE BALDO	VR	MALCESINE		1	19	-	0.16.50	BOSCO CEDUO		1,7	0,51
1317	F.D.R. MONTE BALDO	VR	MALCESINE		1	20	-	0.15.85	BOSCO CEDUO		0,98	0,33



55e02409



ID	DESCRIZIONE	PROV	COMUNE	SEZ	FOGLIO	MAPP.	SUB	SUPERFICIE	QUALITA'	CL	Redd.Dom.	Redd.Agr.
1318	F.D.R. MONTE BALDO	VR	MALCESINE		1	21	-	0.03.90	BOSCO CEDUO		0,24	0,08
1319	F.D.R. MONTE BALDO	VR	MALCESINE		1	22	-	0.01.45	BOSCO CEDUO		0,09	0,03
1265	F.D.R. MONTE BALDO	VR	MALCESINE		2	5	-	24.18.00	BOSCO CEDUO		149,86	49,95
1266	F.D.R. MONTE BALDO	VR	MALCESINE		2	6	-	13.59.98	BOSCO CEDUO		84,28	28,09
1267	F.D.R. MONTE BALDO	VR	MALCESINE		2	7	-	39.96.47	INCOLTO STERILE		0	0
1268	F.D.R. MONTE BALDO	VR	MALCESINE		2	8	-	4.01.39	INCOLTO STERILE		0	0
1269	F.D.R. MONTE BALDO	VR	MALCESINE		2	29	-	29.56.60	BOSCO CEDUO		213,77	61,08
2454	R.N.I. GARDESANA ORIENTALE	VR	MALCESINE		2	31	-	22.65.33	BOSCO CEDUO		187,19	58,5
2450	R.N.I. GARDESANA ORIENTALE	VR	MALCESINE		2	70	-	0.24.00	BOSCO CEDUO		2,48	0,74
2451	R.N.I. GARDESANA ORIENTALE	VR	MALCESINE		2	71	-	21.61.85	BOSCO CEDUO		223,3	66,99
2452	R.N.I. GARDESANA ORIENTALE	VR	MALCESINE		2	72	-	7.35.73	BOSCO CEDUO		75,99	22,8
2453	R.N.I. GARDESANA ORIENTALE	VR	MALCESINE		2	73	-	21.52.88	BOSCO CEDUO		222,37	66,71
2455	R.N.I. GARDESANA ORIENTALE	VR	MALCESINE		3	23	-	12.01.07	BOSCO CEDUO		86,84	24,81
1208	F.D.R. MONTE BALDO	VR	MALCESINE		3	99	-	0.09.00	BOSCO CEDUO		0,65	0,19
2457	R.N.I. GARDESANA ORIENTALE	VR	MALCESINE		4	3	-	28.49.59	BOSCO CEDUO		235,47	73,58
1270	F.D.R. MONTE BALDO	VR	MALCESINE		4	4	-	1.26.01	BOSCO CEDUO		13,02	3,9
1271	F.D.R. MONTE BALDO	VR	MALCESINE		4	5	-	49.29.65	BOSCO CEDUO		356,43	101,84
1272	F.D.R. MONTE BALDO	VR	MALCESINE		4	6	-	0.69.58	PASCOLO		8,98	4,67
1273	F.D.R. MONTE BALDO	VR	MALCESINE		4	7	-	12.19.25	INCOLTO STERILE		0	0
1274	F.D.R. MONTE BALDO	VR	MALCESINE		4	8	-	19.56.13	INCOLTO STERILE		0	0
2458	R.N.I. GARDESANA ORIENTALE	VR	MALCESINE		4	9	-	87.94.69	BOSCO CEDUO		726,73	227,1
1275	F.D.R. MONTE BALDO	VR	MALCESINE		4	10	-	29.54.03	BOSCO CEDUO		244,1	76,28
1276	F.D.R. MONTE BALDO	VR	MALCESINE		4	11	-	11.56.38	BOSCO CEDUO		83,61	23,89
1277	F.D.R. MONTE BALDO	VR	MALCESINE		4	12	-	11.17.52	BOSCO CEDUO		80,8	23,09
1278	F.D.R. MONTE BALDO	VR	MALCESINE		4	13	-	13.13.79	BOSCO CEDUO		94,99	27,14
1279	F.D.R. MONTE BALDO	VR	MALCESINE		4	14	-	0.08.86	PASCOLO		1,14	0,59



55e02409



ID	DESCRIZIONE	PROV	COMUNE	SEZ.	FOGLIO	MAPP.	SUB	SUPERFICIE	QUALITA'	CL.	Redd.Dom.	Redd.Agr.
1280	F.D.R. MONTE BALDO	VR	MALCESINE		4	15	-	8.77.54	BOSCO CEDUO		63,45	18,13
1281	F.D.R. MONTE BALDO	VR	MALCESINE		4	16	-	16.38.63	INCOLTO STERILE		0	0
1282	F.D.R. MONTE BALDO	VR	MALCESINE		4	17	-	18.94.60	INCOLTO STERILE		0	0
1283	F.D.R. MONTE BALDO	VR	MALCESINE		4	18	-	24.16.36	INCOLTO STERILE		0	0
1284	F.D.R. MONTE BALDO	VR	MALCESINE		4	19	-	18.57.80	INCOLTO PRODUTTIVO	1	47,97	9,59
1285	F.D.R. MONTE BALDO	VR	MALCESINE		4	20	-	5.06.73	INCOLTO PRODUTTIVO		13,09	2,62
1286	F.D.R. MONTE BALDO	VR	MALCESINE		4	21	-	27.48.35	BOSCO CEDUO		227,1	70,97
1287	F.D.R. MONTE BALDO	VR	MALCESINE		4	22	-	36.25.92	BOSCO CEDUO		224,72	74,9
1288	F.D.R. MONTE BALDO	VR	MALCESINE		4	23	-	8.59.57	BOSCO CEDUO		62,15	17,76
1289	F.D.R. MONTE BALDO	VR	MALCESINE		4	24	-	39.52.59	BOSCO CEDUO		244,96	81,65
1290	F.D.R. MONTE BALDO	VR	MALCESINE		4	25	-	8.15.10	BOSCO CEDUO		67,35	21,05
1291	F.D.R. MONTE BALDO	VR	MALCESINE		4	26	-	5.71.18	BOSCO CEDUO		35,4	11,8
1292	F.D.R. MONTE BALDO	VR	MALCESINE		4	27	-	12.88.90	BOSCO CEDUO		79,88	26,63
2456	R.N.I. GARDESANA ORIENTALE	VR	MALCESINE		4	31	-	2.94.18	BOSCO CEDUO		30,39	9,12
1209	F.D.R. MONTE BALDO	VR	MALCESINE		6	1	-	5.51.12	BOSCO CEDUO		39,85	11,39
1210	F.D.R. MONTE BALDO	VR	MALCESINE		6	112	-	0.02.85	BOSCO CEDUO		0,24	0,07
1211	F.D.R. MONTE BALDO	VR	MALCESINE		6	113	-	1.88.69	BOSCO CEDUO		13,64	3,9
1293	F.D.R. MONTE BALDO	VR	MALCESINE		7	1	-	32.99.89	BOSCO CEDUO		238,6	68,17
1294	F.D.R. MONTE BALDO	VR	MALCESINE		7	52	-	2.72.68	BOSCO CEDUO		19,72	5,63
1295	F.D.R. MONTE BALDO	VR	MALCESINE		7	53	-	39.03.02	BOSCO CEDUO		282,2	80,63
1296	F.D.R. MONTE BALDO	VR	MALCESINE		7	63	-	0.21.94	BOSCO CEDUO		1,59	0,45
1297	F.D.R. MONTE BALDO	VR	MALCESINE		7	67	-	1.77.68	BOSCO CEDUO		12,85	3,67
1298	F.D.R. MONTE BALDO	VR	MALCESINE		7	103	-	14.13.69	BOSCO CEDUO		87,61	29,2
3413	F.D.R. MONTE BALDO	VR	MALCESINE		8	71	-	0.03.04	INCOLTO PRODUTTIVO	2	0,05	0,02
1212	F.D.R. MONTE BALDO	VR	MALCESINE		10	18	-	0.01.44	INCOLTO PRODUTTIVO		0,02	0,01
1213	F.D.R. MONTE BALDO	VR	MALCESINE		10	19	-	0.01.56	INCOLTO PRODUTTIVO		0,02	0,01

Regione del Veneto-A.O. Giunta Regionale n. prot. 538261 data 30/12/2016, pagina 120 di 197

Pagina 65 di 127



55e02409





ID	DESCRIZIONE	PROV	COMUNE	SEZ.	FOGLIO	MAPP.	SUB	SUPERFICIE	QUALITA'	CL.	Redd.Dom.	Redd.Agr.
1214	F.D.R. MONTE BALDO	VR	MALCESINE		10	116	-	0.39.49	INCOLTO PRODUTTIVO		0,41	0,2
1215	F.D.R. MONTE BALDO	VR	MALCESINE		10	117	-	1.76.56	INCOLTO PRODUTTIVO		2,74	0,91
1216	F.D.R. MONTE BALDO	VR	MALCESINE		10	172	-	0.08.98	PRATO		3,25	1,62
1217	F.D.R. MONTE BALDO	VR	MALCESINE		10	173	-	0.17.90	PRATO		6,47	3,24
29	ANNESSO ALLA CHIESA SAN MICHELE	VR	MALCESINE		10	174	-	0.00.74	FABBRICATO RURALE		0	0
1218	F.D.R. MONTE BALDO	VR	MALCESINE		10	175	-	0.09.09	BOSCO CEDUO		0,66	0,19
1219	F.D.R. MONTE BALDO	VR	MALCESINE		10	245	-	0.06.84	INCOLTO PRODUTTIVO		0,07	0,04
1220	F.D.R. MONTE BALDO	VR	MALCESINE		10	246	-	0.22.01	PASCOLO		2,84	1,48
1221	F.D.R. MONTE BALDO	VR	MALCESINE		10	247	-	0.04.68	PASCOLO		0,6	0,31
1222	F.D.R. MONTE BALDO	VR	MALCESINE		10	253	-	0.20.34	INCOLTO PRODUTTIVO		0,32	0,11
1223	F.D.R. MONTE BALDO	VR	MALCESINE		10	254	-	0.28.40	BOSCO CEDUO		2,05	0,59
1326	F.D.R. MONTE BALDO	VR	MALCESINE		11	1427	-	0.00.80	INCOLTO STERILE		0	0
1224	F.D.R. MONTE BALDO	VR	MALCESINE		12	335	-	7.58.38	BOSCO CEDUO		62,67	19,58
1299	F.D.R. MONTE BALDO	VR	MALCESINE		13	2	-	17.44.05	BOSCO CEDUO		136,1	36,03
1300	F.D.R. MONTE BALDO	VR	MALCESINE		13	3	-	0.44.44	PASCOLO		6,89	3,21
1301	F.D.R. MONTE BALDO	VR	MALCESINE		13	4	-	28.16.49	BOSCO CEDUO		203,64	58,18
1302	F.D.R. MONTE BALDO	VR	MALCESINE		13	5	-	78.38.65	BOSCO CEDUO		485,8	161,93
1303	F.D.R. MONTE BALDO	VR	MALCESINE		13	6	-	25.95.59	BOSCO CEDUO		160,86	53,62
1304	F.D.R. MONTE BALDO	VR	MALCESINE		13	7	-	66.37.03	BOSCO CEDUO		411,33	137,11
1305	F.D.R. MONTE BALDO	VR	MALCESINE		13	8	-	55.09.42	BOSCO CEDUO		398,35	113,82
1306	F.D.R. MONTE BALDO	VR	MALCESINE		13	9	-	14.23.23	INCOLTO PRODUTTIVO		14,7	7,35
1307	F.D.R. MONTE BALDO	VR	MALCESINE		13	10	-	4.21.52	INCOLTO STERILE		0	0
2244	F.D.R. MONTE BALDO	VR	MALCESINE		13	11	-	29.83.24	BOSCO CEDUO		184,89	61,63
1308	F.D.R. MONTE BALDO	VR	MALCESINE		13	12	-	9.90.68	BOSCO CEDUO		61,4	20,47
2347	R.N.I. LASTONI SELVA PEZZI	VR	MALCESINE		14	2	-	23.78.47	BOSCO DI ALTO FUSTO		245,68	61,42
2348	R.N.I. LASTONI SELVA PEZZI	VR	MALCESINE		14	3	-	1.03.85	PASCOLO CESPUGLIATO		10,73	5,36

Regione del Veneto-A.O. Giunta Regionale n. prot. 538261 data 30/12/2016, pagina 121 di 197

Pagina 66 di 127



55e02409



ID	DESCRIZIONE	PROV	COMUNE	SEZ.	FOGLIO	MAPP.	SUB	SUPERFICIE	QUALITA'	CL.	Redd.Dom.	Redd.Agr.
2349	R.N.I. LASTONI SELVA PEZZI	VR	MALCESINE		14	5	-	10.77.20	BOSCO DI ALTO FUSTO		111,27	27,82
2350	R.N.I. LASTONI SELVA PEZZI	VR	MALCESINE		14	6	-	6.18.08	INCOLTO PRODUTTIVO		9,58	3,19
2351	R.N.I. LASTONI SELVA PEZZI	VR	MALCESINE		14	7	-	1.66.95	BOSCO DI ALTO FUSTO		17,24	4,31
2352	R.N.I. LASTONI SELVA PEZZI	VR	MALCESINE		14	8	-	19.95.64	BOSCO DI ALTO FUSTO		206,13	51,53
1338	F.D.R. MONTE BALDO	VR	MALCESINE		14	10	-	0.20.47	PASCOLO CESPUGLIATO		2,11	1,06
1339	F.D.R. MONTE BALDO	VR	MALCESINE		14	12	-	4.28.46	BOSCO DI ALTO FUSTO		44,26	11,06
2353	R.N.I. LASTONI SELVA PEZZI	VR	MALCESINE		14	13	-	59.62.09	BOSCO DI ALTO FUSTO		615,83	153,96
2354	R.N.I. LASTONI SELVA PEZZI	VR	MALCESINE		14	14	-	9.45.81	INCOLTO PRODUTTIVO		14,65	4,88
2356	R.N.I. LASTONI SELVA PEZZI	VR	MALCESINE		14	16	-	8.38.49	BOSCO CEDUO		51,97	17,32
2357	R.N.I. LASTONI SELVA PEZZI	VR	MALCESINE		14	17	-	54.26.44	INCOLTO PRODUTTIVO		56,05	28,03
1340	F.D.R. MONTE BALDO	VR	MALCESINE		14	18	-	4.31.70	INCOLTO PRODUTTIVO		6,69	2,23
2358	R.N.I. LASTONI SELVA PEZZI	VR	MALCESINE		14	20	-	2.25.95	INCOLTO STERILE		0	0
1341	F.D.R. MONTE BALDO	VR	MALCESINE		14	21	-	13.02.44	BOSCO CEDUO		80,72	26,91
1342	F.D.R. MONTE BALDO	VR	MALCESINE		14	22	-	1.70.00	BOSCO CEDUO		10,54	3,51
1320	RIFUGIO IL SIGNOR	VR	MALCESINE		14	23	-	1.66.40	BOSCO CEDUO		10,31	3,44
1343	F.D.R. MONTE BALDO	VR	MALCESINE		14	24	-	0.26.71	BOSCO DI ALTO FUSTO		2,76	0,69
1321	F.D.R. MONTE BALDO	VR	MALCESINE		14	25	-	0.86.40	INCOLTO PRODUTTIVO		1,34	0,45
2359	R.N.I. LASTONI SELVA PEZZI	VR	MALCESINE		14	27	-	0.73.60	PASCOLO CESPUGLIATO		7,6	3,8
2355	R.N.I. LASTONI SELVA PEZZI	VR	MALCESINE		14	28	-	32.41.84	PASCOLO		418,57	217,66
1228	F.D.R. MONTE BALDO	VR	MALCESINE		15	146	-	1.16.22	BOSCO CEDUO		9,6	3
1229	F.D.R. MONTE BALDO	VR	MALCESINE		15	203	-	2.70.41	BOSCO CEDUO		19,55	5,59
30	RUDERE CHER O FORADORI	VR	MALCESINE		15	644	-	0.00.61	ENTE URBANO		0	0
1225	F.D.R. MONTE BALDO	VR	MALCESINE		16	380	-	0.29.89	INCOLTO STERILE		0	0
1226	F.D.R. MONTE BALDO	VR	MALCESINE		16	381	-	0.07.46	PASCOLO		0,96	0,5
1227	F.D.R. MONTE BALDO	VR	MALCESINE		16	382	-	9.55.59	BOSCO CEDUO		69,09	19,74
1230	F.D.R. MONTE BALDO	VR	MALCESINE		17	7	-	1.02.66	BOSCO CEDUO		6,36	2,12



55e02409



ID	DESCRIZIONE	PROV	COMUNE	SEZ.	FOGLIO	MAPP.	SUB	SUPERFICIE	QUALITA'	CL.	Redd.Dom.	Redd.Agr.
1322	F.D.R. MONTE BALDO	VR	MALCESINE		17	8	-	61.74.03	BOSCO CEDUO		446,41	127,54
1231	F.D.R. MONTE BALDO	VR	MALCESINE		17	9	-	0.05.93	BOSCO CEDUO		0,43	0,12
1232	F.D.R. MONTE BALDO	VR	MALCESINE		17	10	-	0.04.68	BOSCO CEDUO		0,34	0,1
1233	F.D.R. MONTE BALDO	VR	MALCESINE		18	57	-	33.72.03	BOSCO CEDUO		243,81	69,66
1234	F.D.R. MONTE BALDO	VR	MALCESINE		18	124	-	0.06.60	INCOLTO PRODUTTIVO		0,1	0,03
1235	F.D.R. MONTE BALDO	VR	MALCESINE		19	18	-	25.98.87	BOSCO CEDUO		187,91	53,69
2360	R.N.I. LASTONI SELVA PEZZI	VR	MALCESINE		20	1	-	6.23.39	PASCOLO		80,49	41,85
2361	R.N.I. LASTONI SELVA PEZZI	VR	MALCESINE		20	4	-	2.54.19	BOSCO CEDUO		15,75	5,25
2362	R.N.I. LASTONI SELVA PEZZI	VR	MALCESINE		20	10	-	4.45.11	PASCOLO		57,47	29,88
2363	R.N.I. LASTONI SELVA PEZZI	VR	MALCESINE		20	11	-	25.18.62	BOSCO CEDUO		156,09	52,03
2364	R.N.I. LASTONI SELVA PEZZI	VR	MALCESINE		20	12	-	8.04.30	INCOLTO PRODUTTIVO		8,31	4,15
2365	R.N.I. LASTONI SELVA PEZZI	VR	MALCESINE		20	13	-	8.55.14	PASCOLO		110,41	57,41
2366	BAITO DELLE POZZETTE	VR	MALCESINE		20	14	-	0.00.38	FABBRICATO RURALE		0	0
2367	R.N.I. LASTONI SELVA PEZZI	VR	MALCESINE		20	15	-	7.62.81	BOSCO CEDUO		47,28	15,76
2368	R.N.I. LASTONI SELVA PEZZI	VR	MALCESINE		20	16	-	0.14.82	BOSCO CEDUO		0,92	0,31
2369	R.N.I. LASTONI SELVA PEZZI	VR	MALCESINE		20	17	-	1.52.83	BOSCO CEDUO		9,47	3,16
2370	R.N.I. LASTONI SELVA PEZZI	VR	MALCESINE		20	18	-	3.56.07	PAC - variazione per colture		43,96	21,98
2371	R.N.I. LASTONI SELVA PEZZI	VR	MALCESINE		20	19	-	7.93.86	PASCOLO		102,5	53,3
2372	R.N.I. LASTONI SELVA PEZZI	VR	MALCESINE		20	20	-	69.56.96	INCOLTO PRODUTTIVO		71,86	35,93
1344	F.D.R. MONTE BALDO	VR	MALCESINE		20	21	-	19.56.92	BOSCO CEDUO		121,28	40,43
1345	F.D.R. MONTE BALDO	VR	MALCESINE		20	22	-	9.92.38	INCOLTO STERILE		0	0
2373	R.N.I. LASTONI SELVA PEZZI	VR	MALCESINE		20	23	-	12.47.68	INCOLTO PRODUTTIVO		12,89	6,44
2375	R.N.I. LASTONI SELVA PEZZI	VR	MALCESINE		20	24	-	2.54.83	INCOLTO PRODUTTIVO		2,63	1,32
2376	R.N.I. LASTONI SELVA PEZZI	VR	MALCESINE		20	25	-	20.44.47	INCOLTO STERILE		0	0
2377	R.N.I. LASTONI SELVA PEZZI	VR	MALCESINE		20	26	-	9.07.44	INCOLTO STERILE		0	0
2378	R.N.I. LASTONI SELVA PEZZI	VR	MALCESINE		20	27	-	14.67.53	INCOLTO STERILE		0	0



55e02409



ID	DESCRIZIONE	PROV	COMUNE	SEZ.	FOGLIO	MAPP.	SUB	SUPERFICIE	QUALITA'	CL.	Redd.Dom.	Redd.Agr.
2379	R.N.I. LASTONI SELVA PEZZI	VR	MALCESINE		20	28	-	16.75.50	INCOLTO PRODUTTIVO		17,31	8,65
2380	R.N.I. LASTONI SELVA PEZZI	VR	MALCESINE		20	29	-	8.99.42	INCOLTO STERILE		0	0
2381	R.N.I. LASTONI SELVA PEZZI	VR	MALCESINE		20	30	-	0.55.87	INCOLTO PRODUTTIVO		0,58	0,29
2382	R.N.I. LASTONI SELVA PEZZI	VR	MALCESINE		20	31	-	0.96.65	INCOLTO STERILE		0	0
2383	R.N.I. LASTONI SELVA PEZZI	VR	MALCESINE		20	32	-	2.48.88	INCOLTO PRODUTTIVO		2,57	1,29
2384	R.N.I. LASTONI SELVA PEZZI	VR	MALCESINE		20	33	-	3.38.13	INCOLTO STERILE		0	0
2385	R.N.I. LASTONI SELVA PEZZI	VR	MALCESINE		20	34	-	6.54.64	INCOLTO PRODUTTIVO		6,76	3,38
2386	R.N.I. LASTONI SELVA PEZZI	VR	MALCESINE		20	35	-	36.62.91	INCOLTO STERILE		0	0
2387	R.N.I. LASTONI SELVA PEZZI	VR	MALCESINE		20	37	-	8.83.81	INCOLTO PRODUTTIVO		13,69	4,56
1309	F.D.R. MONTE BALDO	VR	MALCESINE		21	1	-	6.20.16	BOSCO CEDUO		44,84	12,81
2388	R.N.I. LASTONI SELVA PEZZI	VR	MALCESINE		21	5	-	7.64.55	PASCOLO		98,71	51,33
2389	R.N.I. LASTONI SELVA PEZZI	VR	MALCESINE		21	6	-	2.96.52	INCOLTO PRODUTTIVO		3,06	1,53
2390	R.N.I. LASTONI SELVA PEZZI	VR	MALCESINE		21	7	-	4.54.16	INCOLTO PRODUTTIVO		4,69	2,35
2391	R.N.I. LASTONI SELVA PEZZI	VR	MALCESINE		21	8	-	0.25.37	INCOLTO STERILE		0	0
1325	F.D.R. MONTE BALDO	VR	MALCESINE		21	9	-	58.90.79	BOSCO CEDUO		365,08	121,69
1310	F.D.R. MONTE BALDO	VR	MALCESINE		21	10	-	15.28.31	BOSCO CEDUO		94,72	31,57
1311	F.D.R. MONTE BALDO	VR	MALCESINE		21	11	-	14.50.40	INCOLTO PRODUTTIVO		14,98	7,49
2392	R.N.I. LASTONI SELVA PEZZI	VR	MALCESINE		21	12	-	44.08.80	INCOLTO STERILE		0	0
2393	R.N.I. LASTONI SELVA PEZZI	VR	MALCESINE		21	13	-	4.59.70	INCOLTO STERILE		0	0
2394	R.N.I. LASTONI SELVA PEZZI	VR	MALCESINE		21	14	-	3.77.68	INCOLTO PRODUTTIVO		3,9	1,95
2395	R.N.I. LASTONI SELVA PEZZI	VR	MALCESINE		21	15	-	4.27.59	INCOLTO STERILE		0	0
2396	R.N.I. LASTONI SELVA PEZZI	VR	MALCESINE		21	16	-	1.16.83	INCOLTO PRODUTTIVO		1,21	0,6
2397	R.N.I. LASTONI SELVA PEZZI	VR	MALCESINE		21	17	-	19.34.39	INCOLTO PRODUTTIVO		19,98	9,99
2398	R.N.I. LASTONI SELVA PEZZI	VR	MALCESINE		21	18	-	26.72.93	INCOLTO STERILE		0	0
2399	R.N.I. LASTONI SELVA PEZZI	VR	MALCESINE		21	19	-	6.61.87	INCOLTO STERILE		0	0
2400	R.N.I. LASTONI SELVA PEZZI	VR	MALCESINE		21	20	-	0.38.78	INCOLTO STERILE		0	0

Regione del Veneto-A.O. Giunta Regionale n.prot. 538261 data 30/12/2016, pagina 124 di 197

Pagina 69 di 127



55e02409



ID	DESCRIZIONE	PROV	COMUNE	SEZ.	FOGLIO	MAPP.	SUB	SUPERFICIE	QUALITA'	CL.	Redd.Dom.	Redd.Agr.
2401	R.N.I. LASTONI SELVA PEZZI	VR	MALCESINE		21	21	-	0.07.20	INCOLTO STERILE		0	0
2402	R.N.I. LASTONI SELVA PEZZI	VR	MALCESINE		21	22	-	0.26.01	INCOLTO STERILE		0	0
2403	R.N.I. LASTONI SELVA PEZZI	VR	MALCESINE		21	23	-	3.78.13	INCOLTO STERILE		0	0
2404	R.N.I. LASTONI SELVA PEZZI	VR	MALCESINE		21	24	-	0.47.01	BOSCO CEDUO		2,91	0,97
2405	R.N.I. LASTONI SELVA PEZZI	VR	MALCESINE		21	25	-	7.07.74	INCOLTO PRODUTTIVO		7,31	3,66
2406	R.N.I. LASTONI SELVA PEZZI	VR	MALCESINE		21	26	-	25.42.94	INCOLTO STERILE		0	0
2407	R.N.I. LASTONI SELVA PEZZI	VR	MALCESINE		21	27	-	0.75.58	PASCOLO		11,71	5,46
2408	R.N.I. LASTONI SELVA PEZZI	VR	MALCESINE		21	28	-	0.22.90	PASCOLO		2,96	1,54
2409	R.N.I. LASTONI SELVA PEZZI	VR	MALCESINE		21	29	-	0.57.06	PASCOLO		8,84	4,13
2410	R.N.I. LASTONI SELVA PEZZI	VR	MALCESINE		21	30	-	0.17.90	PASCOLO		2,77	1,29
2411	R.N.I. LASTONI SELVA PEZZI	VR	MALCESINE		21	31	-	12.24.97	INCOLTO STERILE		0	0
2412	R.N.I. LASTONI SELVA PEZZI	VR	MALCESINE		21	32	-	1.24.87	INCOLTO STERILE		0	0
2413	R.N.I. LASTONI SELVA PEZZI	VR	MALCESINE		21	33	-	1.13.46	PASCOLO		14,65	7,62
2414	R.N.I. LASTONI SELVA PEZZI	VR	MALCESINE		21	34	-	0.36.60	INCOLTO STERILE		0	0
2415	R.N.I. LASTONI SELVA PEZZI	VR	MALCESINE		21	35	-	19.07.51	INCOLTO STERILE		0	0
2416	R.N.I. LASTONI SELVA PEZZI	VR	MALCESINE		21	36	-	2.46.81	INCOLTO STERILE		0	0
2417	R.N.I. LASTONI SELVA PEZZI	VR	MALCESINE		21	37	-	0.77.51	INCOLTO STERILE		0	0
1236	F.D.R. MONTE BALDO	VR	MALCESINE		23	1	-	5.39.30	INCOLTO PRODUTTIVO		8,36	2,79
1237	F.D.R. MONTE BALDO	VR	MALCESINE		23	2	-	30.56.38	BOSCO CEDUO		220,99	63,14
1238	F.D.R. MONTE BALDO	VR	MALCESINE		23	3	-	3.87.15	BOSCO CEDUO		27,99	8
1239	F.D.R. MONTE BALDO	VR	MALCESINE		23	4	-	4.90.86	BOSCO CEDUO		30,42	10,14
1323	F.D.R. MONTE BALDO	VR	MALCESINE		24	1	-	45.00.62	BOSCO CEDUO		325,41	92,98
1240	F.D.R. MONTE BALDO	VR	MALCESINE		24	2	-	0.15.66	BOSCO CEDUO		1,13	0,32
1324	F.D.R. MONTE BALDO	VR	MALCESINE		24	3	-	3.69.34	BOSCO CEDUO		22,89	7,63
1312	F.D.R. MONTE BALDO	VR	MALCESINE		25	1	-	32.70.62	BOSCO CEDUO		236,48	67,57
2418	R.N.I. LASTONI SELVA PEZZI	VR	MALCESINE		25	2	-	2.06.29	BOSCO CEDUO		12,78	4,26



55e02409



ID	DESCRIZIONE	PROV	COMUNE	SEZ.	FOGLIO	MAPP.	SUB	SUPERFICIE	QUALITA'	CL.	Redd.Dom.	Redd.Agr.
2419	R.N.I. LASTONI SELVA PEZZI	VR	MALCESINE		25	3	-	3.26.42	BOSCO CEDUO		20,23	6,74
2420	R.N.I. LASTONI SELVA PEZZI	VR	MALCESINE		25	4	-	2.20.05	BOSCO CEDUO		13,64	4,55
2421	R.N.I. LASTONI SELVA PEZZI	VR	MALCESINE		25	5	-	0.42.36	PASCOLO		5,47	2,84
2422	R.N.I. LASTONI SELVA PEZZI	VR	MALCESINE		25	7	-	63.40.17	INCOLTO PRODUTTIVO		65,49	32,74
2423	R.N.I. LASTONI SELVA PEZZI	VR	MALCESINE		25	8	-	0.39.58	INCOLTO STERILE		0	0
2424	R.N.I. LASTONI SELVA PEZZI	VR	MALCESINE		25	9	-	1.20.44	INCOLTO STERILE		0	0
2425	R.N.I. LASTONI SELVA PEZZI	VR	MALCESINE		25	10	-	0.50.49	BOSCO CEDUO		3,13	1,04
2426	R.N.I. LASTONI SELVA PEZZI	VR	MALCESINE		25	11	-	4.01.13	PASCOLO		51,79	26,93
2427	R.N.I. LASTONI SELVA PEZZI	VR	MALCESINE		25	12	-	9.53.89	INCOLTO STERILE		0	0
2428	R.N.I. LASTONI SELVA PEZZI	VR	MALCESINE		25	13	-	8.35.85	INCOLTO STERILE		0	0
2429	R.N.I. LASTONI SELVA PEZZI	VR	MALCESINE		25	14	-	4.49.75	INCOLTO STERILE		0	0
2430	R.N.I. LASTONI SELVA PEZZI	VR	MALCESINE		25	15	-	3.51.83	INCOLTO PRODUTTIVO		3,63	1,82
2431	R.N.I. LASTONI SELVA PEZZI	VR	MALCESINE		25	16	-	2.21.58	INCOLTO PRODUTTIVO		2,29	1,14
2432	R.N.I. LASTONI SELVA PEZZI	VR	MALCESINE		25	17	-	10.11.03	INCOLTO PRODUTTIVO		10,44	5,22
2433	R.N.I. LASTONI SELVA PEZZI	VR	MALCESINE		25	18	-	3.47.01	INCOLTO STERILE		0	0
2434	R.N.I. LASTONI SELVA PEZZI	VR	MALCESINE		25	19	-	0.40.51	INCOLTO STERILE		0	0
2435	R.N.I. LASTONI SELVA PEZZI	VR	MALCESINE		25	20	-	25.63.88	INCOLTO STERILE		0	0
2436	R.N.I. LASTONI SELVA PEZZI	VR	MALCESINE		25	21	-	12.95.28	INCOLTO STERILE		0	0
2437	R.N.I. LASTONI SELVA PEZZI	VR	MALCESINE		25	22	-	17.55.31	INCOLTO PRODUTTIVO		18,13	9,07
2438	R.N.I. LASTONI SELVA PEZZI	VR	MALCESINE		25	23	-	9.94.27	INCOLTO STERILE		0	0
1241	F.D.R. MONTE BALDO	VR	MALCESINE		27	1	-	0.66.06	INCOLTO PRODUTTIVO		1,02	0,34
1242	F.D.R. MONTE BALDO	VR	MALCESINE		27	2	-	0.07.60	INCOLTO PRODUTTIVO		0,12	0,04
1243	F.D.R. MONTE BALDO	VR	MALCESINE		27	3	-	5.27.15	BOSCO CEDUO		32,67	10,89
1244	F.D.R. MONTE BALDO	VR	MALCESINE		27	4	-	4.81.66	BOSCO CEDUO		29,85	9,95
1245	F.D.R. MONTE BALDO	VR	MALCESINE		27	5	-	1.01.19	BOSCO CEDUO		6,27	2,09
1246	F.D.R. MONTE BALDO	VR	MALCESINE		27	6	-	0.67.86	BOSCO DI ALTO FUSTO		7,01	1,75



55e02409



ID	DESCRIZIONE	PROV	COMUNE	SEZ.	FOGLIO	MAPP.	SUB	SUPERFICIE	QUALITA'	CL	Redd.Dom.	Redd.Agr.
1247	F.D.R. MONTE BALDO	VR	MALCESINE		27	7	-	0.08.65	SEMINATIVO		2,9	2,01
1248	F.D.R. MONTE BALDO	VR	MALCESINE		27	8	-	1.34.38	BOSCO CEDUO		8,33	2,78
1249	F.D.R. MONTE BALDO	VR	MALCESINE		27	9	-	0.05.60	PASCOLO ARBORATO		0,72	0,38
1250	F.D.R. MONTE BALDO	VR	MALCESINE		27	10	-	0.03.48	SEMINATIVO		1,17	0,81
1251	F.D.R. MONTE BALDO	VR	MALCESINE		27	11	-	0.03.96	SEMINATIVO		1,33	0,92
1252	F.D.R. MONTE BALDO	VR	MALCESINE		27	12	-	0.09.58	PASCOLO		1,48	0,69
1253	F.D.R. MONTE BALDO	VR	MALCESINE		27	13	-	21.30.31	BOSCO CEDUO		132,03	44,01
1254	F.D.R. MONTE BALDO	VR	MALCESINE		27	15	-	0.50.04	BOSCO DI ALTO FUSTO		5,17	1,29
1255	F.D.R. MONTE BALDO	VR	MALCESINE		27	16	-	1.20.99	BOSCO CEDUO		7,5	2,5
31	ANNESSE ALLA CHIESA SAN BENIGNO E CARO	VR	MALCESINE		27	31	-	0.00.80	ENTE URBANO		0	0
2439	R.N.I. LASTONI SELVA PEZZI	VR	MALCESINE		28	6	-	31.32.90	INCOLTO PRODUTTIVO		32,36	16,18
2440	R.N.I. LASTONI SELVA PEZZI	VR	MALCESINE		28	7	-	14.00.90	INCOLTO STERILE		0	0
2441	R.N.I. LASTONI SELVA PEZZI	VR	MALCESINE		28	8	-	15.03.00	INCOLTO STERILE		0	0
2442	R.N.I. LASTONI SELVA PEZZI	VR	MALCESINE		28	9	-	21.39.17	INCOLTO PRODUTTIVO		22,1	11,05
2443	R.N.I. LASTONI SELVA PEZZI	VR	MALCESINE		28	10	-	9.24.45	INCOLTO STERILE		0	0
2651	AZIENDA PILOTA E DIMOSTRATIVA "DIANA"	TV	MOGLIANO VENETO		20	84	-	0.02.74	SEMINATIVO ARBORATO	1	2,943	1,415
2652	AZIENDA PILOTA E DIMOSTRATIVA "DIANA"	TV	MOGLIANO VENETO		20	85	-	0.89.60	PAC - variazione per colture		81,27	45,73
2655	AZIENDA PILOTA E DIMOSTRATIVA "DIANA"	TV	MOGLIANO VENETO		20	88	-	1.04.65	PAC - variazione per colture		89,94	50,68
2658	AZIENDA PILOTA E DIMOSTRATIVA "DIANA"	TV	MOGLIANO VENETO		20	109	-	0.85.95	PAC - variazione per colture		77,99	43,87
3046	AZIENDA PILOTA E DIMOSTRATIVA "DIANA"	TV	MOGLIANO VENETO		20	509	-	2.19.41	PAC - variazione per colture		181,43	102,4
3048	AZIENDA PILOTA E DIMOSTRATIVA "DIANA"	TV	MOGLIANO VENETO		20	511	-	0.14.23	PAC - variazione per colture		12,33	6,95
3053	AZIENDA PILOTA E DIMOSTRATIVA "DIANA"	TV	MOGLIANO VENETO		20	512	-	0.69.58	PAC - variazione per colture	3	61,42	34,56
3055	AZIENDA PILOTA E DIMOSTRATIVA "DIANA"	TV	MOGLIANO VENETO		20	514	-	0.79.18	PAC - variazione per colture	3	68,03	38,33
3123	FABBRICATO EX MICHIELAN	TV	MOGLIANO VENETO		20	594	-	0.17.15	ENTE URBANO		0	0
3212	AZIENDA PILOTA E DIMOSTRATIVA "DIANA"	TV	MOGLIANO VENETO		20	573	-	2.43.95	SEMINATIVO ARBORATO	4	123,47	69,29
3213	AZIENDA PILOTA E DIMOSTRATIVA "DIANA"	TV	MOGLIANO VENETO		20	574	-	0.90.99	SEMINATIVO	1	83,65	46,99



55e02409



ID	DESCRIZIONE	PROV	COMUNE	SEZ.	FOGLIO	MAPP.	SUB	SUPERFICIE	QUALITA'	CL.	Redd.Dom.	Redd.Agr.
3223	AZIENDA PILOTA E DIMOSTRATIVA "DIANA"	TV	MOGLIANO VENETO		20	584	-	0.58.70	SEMINATIVO ARBORATO	1	53,96	30,32
3224	AZIENDA PILOTA E DIMOSTRATIVA "DIANA"	TV	MOGLIANO VENETO		20	585	-	0.08.66	SEMINATIVO ARBORATO	1	7,96	4,47
3226	AZIENDA PILOTA E DIMOSTRATIVA "DIANA"	TV	MOGLIANO VENETO		20	589	-	1.33.38	SEMINATIVO ARBORATO	1	141,21	68,89
3416	FABBRICATO LA FRASCA	TV	MOGLIANO VENETO		20	676	-	0.21.38	ENTE URBANO		0	0
2664	AZIENDA PILOTA E DIMOSTRATIVA "DIANA"	TV	MOGLIANO VENETO		21	35	-	1.63.85	SEMINATIVO ARBORATO	3	95,62	55,003
2670	AZIENDA PILOTA E DIMOSTRATIVA "DIANA"	TV	MOGLIANO VENETO		21	41	-	0.50.40	PAC - variazione per colture		23,97	13,12
2671	AZIENDA PILOTA E DIMOSTRATIVA "DIANA"	TV	MOGLIANO VENETO		21	55	-	0.96.28	PAC - variazione per colture	3	51,43	28,76
2676	AZIENDA PILOTA E DIMOSTRATIVA "DIANA"	TV	MOGLIANO VENETO		21	57	-	0.70.90	PAC - variazione per colture		39,74	22,57
2679	AZIENDA PILOTA E DIMOSTRATIVA "DIANA"	TV	MOGLIANO VENETO		21	64	-	0.37.09	PAC - variazione per colture	2	19,91	11,51
3058	AZIENDA PILOTA E DIMOSTRATIVA "DIANA"	TV	MOGLIANO VENETO		21	262	-	0.01.75	PRATO	2	0,52	0,32
3056	AZIENDA PILOTA E DIMOSTRATIVA "DIANA"	TV	MOGLIANO VENETO		21	264	-	0.03.06	SEMINATIVO ARBORATO	3	1,79	1,03
3174	AZIENDA PILOTA E DIMOSTRATIVA "DIANA"	TV	MOGLIANO VENETO		21	322	-	1.28.09	SEMINATIVO ARBORATO	2	104,52	59,54
3185	AZIENDA PILOTA E DIMOSTRATIVA "DIANA"	TV	MOGLIANO VENETO		21	333	-	0.00.52	SEMINATIVO ARBORATO	3	0,3	0,17
3187	AZIENDA PILOTA E DIMOSTRATIVA "DIANA"	TV	MOGLIANO VENETO		21	335	-	1.02.91	SEMINATIVO ARBORATO	3	60,06	34,55
3206	AZIENDA PILOTA E DIMOSTRATIVA "DIANA"	TV	MOGLIANO VENETO		21	381	-	0.14.55	SEMINATIVO ARBORATO	2	11,87	6,76
3210	AZIENDA PILOTA E DIMOSTRATIVA "DIANA"	TV	MOGLIANO VENETO		21	385	-	0.49.21	SEMINATIVO ARBORATO	2	40,16	22,87
3299	AZIENDA PILOTA E DIMOSTRATIVA "DIANA"	TV	MOGLIANO VENETO		21	412	-	0.15.26	SEMINATIVO ARBORATO	2	12,45	7,09
3420	AZIENDA PILOTA E DIMOSTRATIVA "DIANA"	TV	MOGLIANO VENETO		21	432	-	0.11.08	SEMINATIVO ARBORATO	2	9,04	5,15
3422	AZIENDA PILOTA E DIMOSTRATIVA "DIANA"	TV	MOGLIANO VENETO		21	434	-	1.12.78	SEMINATIVO ARBORATO	2	92,03	52,42
3424	AZIENDA PILOTA E DIMOSTRATIVA "DIANA"	TV	MOGLIANO VENETO		21	436	-	1.73.77	SEMINATIVO ARBORATO	2	141,8	80,77
3427	AZIENDA PILOTA E DIMOSTRATIVA "DIANA"	TV	MOGLIANO VENETO		21	439	-	1.36.53	ENTE URBANO		0	0
2683	AZIENDA PILOTA E DIMOSTRATIVA "DIANA"	TV	MOGLIANO VENETO		22	17	-	0.84.76	PAC - variazione per colture	3	46,12	26,64
2687	AZIENDA PILOTA E DIMOSTRATIVA "DIANA"	TV	MOGLIANO VENETO		22	137	-	1.27.18	SEMINATIVO ARBORATO	3	74,22	42,69
3323	AZIENDA PILOTA E DIMOSTRATIVA "DIANA"	TV	MOGLIANO VENETO		22	203	-	0.01.70	SEMINATIVO ARBORATO	3	1,1	0,57
3324	AZIENDA PILOTA E DIMOSTRATIVA "DIANA"	TV	MOGLIANO VENETO		22	204	-	0.01.85	SEMINATIVO ARBORATO	3	1,19	0,62
3049	AZIENDA PILOTA E DIMOSTRATIVA "DIANA"	TV	MOGLIANO VENETO		22	249	-	0.16.40	PRATO ARBORATO	3	4,91	2,96





ID	DESCRIZIONE	PROV	COMUNE	SEZ.	FOGLIO	MAPP.	SUB	SUPERFICIE	QUALITA'	CL.	Redd.Dom.	Redd.Agr.
3050	AZIENDA PILOTA E DIMOSTRATIVA "DIANA"	TV	MOGLIANO VENETO	22	250	-	0.00.55	PRATO ARBORATO	3	0,16	0,1	
3051	AZIENDA PILOTA E DIMOSTRATIVA "DIANA"	TV	MOGLIANO VENETO	22	251	-	0.00.15	PRATO ARBORATO	3	0,04	0,03	
3052	AZIENDA PILOTA E DIMOSTRATIVA "DIANA"	TV	MOGLIANO VENETO	22	252	-	0.05.50	PRATO ARBORATO	3	1,65	0,99	
3325	AZIENDA PILOTA E DIMOSTRATIVA "DIANA"	TV	MOGLIANO VENETO	22	255	-	0.08.50	PRATO	2	2,41	1,54	
3230	AZIENDA PILOTA E DIMOSTRATIVA "DIANA"	TV	MOGLIANO VENETO	22	279	-	5.27.35	VIGNETO	3	253,29	136,18	
3233	AZIENDA PILOTA E DIMOSTRATIVA "DIANA"	TV	MOGLIANO VENETO	22	282	-	1.67.31	SEMINATIVO ARBORATO	4	84,68	47,52	
3236	AZIENDA PILOTA E DIMOSTRATIVA "DIANA"	TV	MOGLIANO VENETO	22	285	-	0.00.02	SEMINATIVO ARBORATO	4	0,01	0,01	
3238	AZIENDA PILOTA E DIMOSTRATIVA "DIANA"	TV	MOGLIANO VENETO	22	287	-	1.06.11	SEMINATIVO ARBORATO	4	53,71	30,14	
3242	AZIENDA PILOTA E DIMOSTRATIVA "DIANA"	TV	MOGLIANO VENETO	22	291	-	0.02.38	SEMINATIVO ARBORATO	3	1,54	0,8	
3243	AZIENDA PILOTA E DIMOSTRATIVA "DIANA"	TV	MOGLIANO VENETO	22	292	-	0.05.40	SEMINATIVO ARBORATO	3	3,49	1,81	
3244	AZIENDA PILOTA E DIMOSTRATIVA "DIANA"	TV	MOGLIANO VENETO	22	293	-	2.12.81	SEMINATIVO	4	107,71	60,45	
2688	AZIENDA PILOTA E DIMOSTRATIVA "DIANA"	TV	MOGLIANO VENETO	23	1	-	0.01.75	SEMINATIVO ARBORATO	3	1,13	0,59	
3132	AZIENDA PILOTA E DIMOSTRATIVA "DIANA"	TV	MOGLIANO VENETO	23	4	-	2.97.10	PAC - variazione per colture	4	145,77	83,52	
2695	AZIENDA PILOTA E DIMOSTRATIVA "DIANA"	TV	MOGLIANO VENETO	23	8	-	3.14.91	SEMINATIVO ARBORATO	3	183,78	105,71	
2696	AZIENDA PILOTA E DIMOSTRATIVA "DIANA"	TV	MOGLIANO VENETO	23	9	-	0.13.10	SEMINATIVO ARBORATO	3	8,46	4,4	
2697	AZIENDA PILOTA E DIMOSTRATIVA "DIANA"	TV	MOGLIANO VENETO	23	10	-	0.68.85	SEMINATIVO	4	33,78	19,56	
2701	AZIENDA PILOTA E DIMOSTRATIVA "DIANA"	TV	MOGLIANO VENETO	23	14	-	0.95.43	SEMINATIVO	4	46,82	27,11	
2703	AZIENDA PILOTA E DIMOSTRATIVA "DIANA"	TV	MOGLIANO VENETO	23	16	-	3.07.83	PAC - variazione per colture		151,03	87,44	
2704	AZIENDA PILOTA E DIMOSTRATIVA "DIANA"	TV	MOGLIANO VENETO	23	17	-	0.39.79	SEMINATIVO ARBORATO	3	23,22	13,36	
2705	AZIENDA PILOTA E DIMOSTRATIVA "DIANA"	TV	MOGLIANO VENETO	23	18	-	0.11.94	SEMINATIVO	1	11,72	6,17	
2706	AZIENDA PILOTA E DIMOSTRATIVA "DIANA"	TV	MOGLIANO VENETO	23	19	-	0.24.29	SEMINATIVO ARBORATO	4	12,29	6,9	
2707	AZIENDA PILOTA E DIMOSTRATIVA "DIANA"	TV	MOGLIANO VENETO	23	20	-	0.70.82	SEMINATIVO ARBORATO	3	41,33	23,77	
2708	AZIENDA PILOTA E DIMOSTRATIVA "DIANA"	TV	MOGLIANO VENETO	23	21	-	2.70.80	PAC - variazione per colture		132,87	76,92	
2711	AZIENDA PILOTA E DIMOSTRATIVA "DIANA"	TV	MOGLIANO VENETO	23	24	-	10.95.07	SEMINATIVO ARBORATO	3	639,078	367,61	
2713	AZIENDA PILOTA E DIMOSTRATIVA "DIANA"	TV	MOGLIANO VENETO	23	26	-	0.53.80	SEMINATIVO ARBORATO	4	26,4	15,28	
2715	AZIENDA PILOTA E DIMOSTRATIVA "DIANA"	TV	MOGLIANO VENETO	23	28	-	3.48.55	SEMINATIVO ARBORATO	3	198,012	117,007	



55e02409



ID	DESCRIZIONE	PROV	COMUNE	SEZ.	FOGLIO	MAPP.	SUB	SUPERFICIE	QUALITA'	CL.	Redd.Dom.	Redd.Agr.
2716	AZIENDA PILOTA E DIMOSTRATIVA "DIANA"	TV	MOGLIANO VENETO		23	29	-	0.33.59	SEMINATIVO	4	17	9,54
2719	AZIENDA PILOTA E DIMOSTRATIVA "DIANA"	TV	MOGLIANO VENETO		23	32	-	0.57.49	SEMINATIVO	4	28,21	16,33
2720	AZIENDA PILOTA E DIMOSTRATIVA "DIANA"	TV	MOGLIANO VENETO		23	33	-	0.05.80	PAC - variazione per colture		2,29	1,37
2721	AZIENDA PILOTA E DIMOSTRATIVA "DIANA"	TV	MOGLIANO VENETO		23	34	-	0.04.79	PAC - variazione per colture		1,79	1,08
2725	AZIENDA PILOTA E DIMOSTRATIVA "DIANA"	TV	MOGLIANO VENETO		23	38	-	1.83.90	SEMINATIVO ARBORATO	3	104,47	61,73
2726	AZIENDA PILOTA E DIMOSTRATIVA "DIANA"	TV	MOGLIANO VENETO		23	39	-	0.44.14	PAC - variazione per colture		18,2	10,81
2727	AZIENDA PILOTA E DIMOSTRATIVA "DIANA"	TV	MOGLIANO VENETO		23	40	-	0.13.70	PAC - variazione per colture		4,64	2,86
2729	AZIENDA PILOTA E DIMOSTRATIVA "DIANA"	TV	MOGLIANO VENETO		23	42	-	0.10.90	SEMINATIVO	1	10,7	5,63
2730	AZIENDA PILOTA E DIMOSTRATIVA "DIANA"	TV	MOGLIANO VENETO		23	43	-	0.01.35	PAC - variazione per colture		0,58	0,33
2731	AZIENDA PILOTA E DIMOSTRATIVA "DIANA"	TV	MOGLIANO VENETO		23	44	-	3.77.12	SEMINATIVO ARBORATO	3	214,243	126,6
3017	AZIENDA PILOTA E DIMOSTRATIVA "DIANA"	TV	MOGLIANO VENETO		23	150	-	0.03.31	SEMINATIVO ARBORATO	4	1,68	0,94
3018	AZIENDA PILOTA E DIMOSTRATIVA "DIANA"	TV	MOGLIANO VENETO		23	151	-	2.04.48	SEMINATIVO ARBORATO	4	103,49	58,08
3019	AZIENDA PILOTA E DIMOSTRATIVA "DIANA"	TV	MOGLIANO VENETO		23	152	-	0.04.82	PAC - variazione per colture		2,44	1,37
2993	AZIENDA PILOTA E DIMOSTRATIVA "DIANA"	TV	MOGLIANO VENETO		23	153	-	1.89.96	SEMINATIVO ARBORATO	4	96,14	53,96
2994	AZIENDA PILOTA E DIMOSTRATIVA "DIANA"	TV	MOGLIANO VENETO		23	154	-	0.00.16	SEMINATIVO ARBORATO	4	0,08	0,05
2995	AZIENDA PILOTA E DIMOSTRATIVA "DIANA"	TV	MOGLIANO VENETO		23	155	-	1.36.15	SEMINATIVO ARBORATO	4	66,8	38,67
2996	AZIENDA PILOTA E DIMOSTRATIVA "DIANA"	TV	MOGLIANO VENETO		23	156	-	0.05.96	PAC - variazione per colture		2,92	1,69
2997	AZIENDA PILOTA E DIMOSTRATIVA "DIANA"	TV	MOGLIANO VENETO		23	157	-	2.28.33	SEMINATIVO ARBORATO	4	112,03	64,86
2998	AZIENDA PILOTA E DIMOSTRATIVA "DIANA"	TV	MOGLIANO VENETO		23	158	-	0.04.23	PAC - variazione per colture		2,07	1,2
3021	AZIENDA PILOTA E DIMOSTRATIVA "DIANA"	TV	MOGLIANO VENETO		23	159	-	0.13.74	PAC - variazione per colture		6,41	3,63
3022	AZIENDA PILOTA E DIMOSTRATIVA "DIANA"	TV	MOGLIANO VENETO		23	160	-	0.04.36	PAC - variazione per colture		1,79	1,03
2999	AZIENDA PILOTA E DIMOSTRATIVA "DIANA"	TV	MOGLIANO VENETO		23	161	-	0.02.65	PAC - variazione per colture		1,1	0,65
3000	AZIENDA PILOTA E DIMOSTRATIVA "DIANA"	TV	MOGLIANO VENETO		23	162	-	0.13.05	PAC - variazione per colture		6,08	3,55
3001	AZIENDA PILOTA E DIMOSTRATIVA "DIANA"	TV	MOGLIANO VENETO		23	163	-	3.11.30	SEMINATIVO ARBORATO	4	152,73	88,43
3002	AZIENDA PILOTA E DIMOSTRATIVA "DIANA"	TV	MOGLIANO VENETO		23	164	-	0.00.71	SEMINATIVO ARBORATO	4	0,35	0,2
3003	AZIENDA PILOTA E DIMOSTRATIVA "DIANA"	TV	MOGLIANO VENETO		23	165	-	0.00.46	SEMINATIVO ARBORATO	4	0,23	0,13



ID	DESCRIZIONE	PROV	COMUNE	SEZ.	FOGLIO	MAPP.	SUB	SUPERFICIE	QUALITA'	CL	Redd. Dom.	Redd. Agr.
3004	AZIENDA PILOTA E DIMOSTRATIVA "DIANA"	TV	MOGLIANO VENETO		23	166	-	5.21.88	SEMINATIVO ARBORATO	4	256,05	148,24
3005	AZIENDA PILOTA E DIMOSTRATIVA "DIANA"	TV	MOGLIANO VENETO		23	167	-	0.00.20	SEMINATIVO ARBORATO	4	0,1	0,06
3006	AZIENDA PILOTA E DIMOSTRATIVA "DIANA"	TV	MOGLIANO VENETO		23	168	-	0.00.91	SEMINATIVO ARBORATO	4	0,45	0,26
3007	AZIENDA PILOTA E DIMOSTRATIVA "DIANA"	TV	MOGLIANO VENETO		23	169	-	0.01.50	SEMINATIVO	4	0,74	0,43
3008	AZIENDA PILOTA E DIMOSTRATIVA "DIANA"	TV	MOGLIANO VENETO		23	170	-	0.00.04	PRATO	3	0,01	0,01
3009	AZIENDA PILOTA E DIMOSTRATIVA "DIANA"	TV	MOGLIANO VENETO		23	171	-	0.04.05	PRATO	3	0,73	0,52
3010	AZIENDA PILOTA E DIMOSTRATIVA "DIANA"	TV	MOGLIANO VENETO		23	172	-	0.29.69	SEMINATIVO	4	14,57	8,43
3011	AZIENDA PILOTA E DIMOSTRATIVA "DIANA"	TV	MOGLIANO VENETO		23	173	-	0.06.83	PAC - variazione per colture		3,09	1,81
3012	AZIENDA PILOTA E DIMOSTRATIVA "DIANA"	TV	MOGLIANO VENETO		23	174	-	0.00.19	PRATO	3	0,03	0,02
3013	AZIENDA PILOTA E DIMOSTRATIVA "DIANA"	TV	MOGLIANO VENETO		23	175	-	4.69.75	SEMINATIVO ARBORATO	4	230,48	133,43
3014	AZIENDA PILOTA E DIMOSTRATIVA "DIANA"	TV	MOGLIANO VENETO		23	176	-	0.03.18	PAC - variazione per colture		1,56	0,91
3015	AZIENDA PILOTA E DIMOSTRATIVA "DIANA"	TV	MOGLIANO VENETO		23	177	-	0.00.32	SEMINATIVO ARBORATO	4	0,16	0,09
3246	AZIENDA PILOTA E DIMOSTRATIVA "DIANA"	TV	MOGLIANO VENETO		23	181	-	0.01.30	SEMINATIVO	4	0,64	0,37
3251	AZIENDA PILOTA E DIMOSTRATIVA "DIANA"	TV	MOGLIANO VENETO		23	186	-	0.16.18	SEMINATIVO	4	7,94	4,6
3252	AZIENDA PILOTA E DIMOSTRATIVA "DIANA"	TV	MOGLIANO VENETO		23	187	-	0.43.61	SEMINATIVO ARBORATO	4	21,4	12,39
3258	AZIENDA PILOTA E DIMOSTRATIVA "DIANA"	TV	MOGLIANO VENETO		23	193	-	2.61.34	SEMINATIVO ARBORATO	3	152,52	87,73
3259	AZIENDA PILOTA E DIMOSTRATIVA "DIANA"	TV	MOGLIANO VENETO		23	194	-	0.17.62	SEMINATIVO ARBORATO	3	10,28	5,91
3260	AZIENDA PILOTA E DIMOSTRATIVA "DIANA"	TV	MOGLIANO VENETO		23	195	-	0.59.25	SEMINATIVO ARBORATO	3	34,58	19,89
3265	AZIENDA PILOTA E DIMOSTRATIVA "DIANA"	TV	MOGLIANO VENETO		23	200	-	1.94.19	SEMINATIVO ARBORATO	3	113,33	65,19
3269	AZIENDA PILOTA E DIMOSTRATIVA "DIANA"	TV	MOGLIANO VENETO		23	204	-	1.00.81	SEMINATIVO ARBORATO	3	58,83	33,84
3272	AZIENDA PILOTA E DIMOSTRATIVA "DIANA"	TV	MOGLIANO VENETO		23	207	-	1.32.35	SEMINATIVO ARBORATO	3	77,24	44,43
3273	AZIENDA PILOTA E DIMOSTRATIVA "DIANA"	TV	MOGLIANO VENETO		23	208	-	0.78.01	SEMINATIVO ARBORATO	4	39,48	22,16
3276	AZIENDA PILOTA E DIMOSTRATIVA "DIANA"	TV	MOGLIANO VENETO		23	211	-	2.27.22	SEMINATIVO ARBORATO	3	129,08	76,28
3282	AZIENDA PILOTA E DIMOSTRATIVA "DIANA"	TV	MOGLIANO VENETO		23	217	-	0.69.08	SEMINATIVO	4	34,96	19,62
3283	AZIENDA PILOTA E DIMOSTRATIVA "DIANA"	TV	MOGLIANO VENETO		23	218	-	0.76.32	SEMINATIVO	4	38,63	21,68
3287	AZIENDA PILOTA E DIMOSTRATIVA "DIANA"	TV	MOGLIANO VENETO		23	222	-	1.00.39	SEMINATIVO ARBORATO	4	50,81	28,52



55e02409



ID	DESCRIZIONE	PROV	COMUNE	SEZ.	FOGLIO	MAPP.	SUB	SUPERFICIE	QUALITA'	CL.	Redd.Dom.	Redd.Agr.
3290	AZIENDA PILOTA E DIMOSTRATIVA "DIANA"	TV	MOGLIANO VENETO		23	225	-	5.31.07	SEMINATIVO ARBORATO	4	268,79	150,85
3291	AZIENDA PILOTA E DIMOSTRATIVA "DIANA"	TV	MOGLIANO VENETO		23	226	-	0.00.07	SEMINATIVO ARBORATO	4	0,04	0,02
3292	AZIENDA PILOTA E DIMOSTRATIVA "DIANA"	TV	MOGLIANO VENETO		23	227	-	0.18.83	SEMINATIVO	1	18,48	9,72
3020	AZIENDA PILOTA E DIMOSTRATIVA "DIANA"	TV	MOGLIANO VENETO		23	477	-	0.01.10	PRATO	3	0,22	0,14
2733	AZIENDA PILOTA E DIMOSTRATIVA "DIANA"	TV	MOGLIANO VENETO		24	2	-	0.02.57	SEMINATIVO	1	2,52	1,33
2734	AZIENDA PILOTA E DIMOSTRATIVA "DIANA"	TV	MOGLIANO VENETO		24	3	-	1.22.31	SEMINATIVO ARBORATO	2	99,805	56,85
2736	AZIENDA PILOTA E DIMOSTRATIVA "DIANA"	TV	MOGLIANO VENETO		24	33	-	0.66.10	SEMINATIVO ARBORATO	3	42,673	22,19
2737	AZIENDA PILOTA E DIMOSTRATIVA "DIANA"	TV	MOGLIANO VENETO		24	36	-	0.13.32	PAC - variazione per colture		5,51	3,27
2739	AZIENDA PILOTA E DIMOSTRATIVA "DIANA"	TV	MOGLIANO VENETO		24	38	-	0.70.85	PAC - variazione per colture		34,05	19,22
2740	AZIENDA PILOTA E DIMOSTRATIVA "DIANA"	TV	MOGLIANO VENETO		24	60	-	0.56.83	SEMINATIVO ARBORATO	3	33,165	19,077
2741	AZIENDA PILOTA E DIMOSTRATIVA "DIANA"	TV	MOGLIANO VENETO		24	206	-	0.03.40	SEMINATIVO ARBORATO	3	1,98	1,415
2742	AZIENDA PILOTA E DIMOSTRATIVA "DIANA"	TV	MOGLIANO VENETO		24	210	-	1.06.20	SEMINATIVO ARBORATO	4	53,75	30,17
2743	AZIENDA PILOTA E DIMOSTRATIVA "DIANA"	TV	MOGLIANO VENETO		24	217	-	0.29.73	PAC - variazione per colture		14,51	8,17
2745	AZIENDA PILOTA E DIMOSTRATIVA "DIANA"	TV	MOGLIANO VENETO		24	218	-	0.69.13	PAC - variazione per colture		32,16	18,22
2944	AZIENDA PILOTA E DIMOSTRATIVA "DIANA"	TV	MOGLIANO VENETO		24	245	-	1.92.77	SEMINATIVO	4	97,57	54,76
2735	AZIENDA PILOTA E DIMOSTRATIVA "DIANA"	TV	MOGLIANO VENETO		24	302	-	0.66.80	PAC - variazione per colture		33,05	16,53
3322	AZIENDA PILOTA E DIMOSTRATIVA "DIANA"	TV	MOGLIANO VENETO		24	303	-	0.02.30	VIGNETO	3	1,1	0,59
2987	AZIENDA PILOTA E DIMOSTRATIVA "DIANA"	TV	MOGLIANO VENETO		24	359	-	0.06.61	PAC - variazione per colture		2,74	1,63
2988	AZIENDA PILOTA E DIMOSTRATIVA "DIANA"	TV	MOGLIANO VENETO		24	360	-	0.10.43	PAC - variazione per colture		4,68	2,74
2989	AZIENDA PILOTA E DIMOSTRATIVA "DIANA"	TV	MOGLIANO VENETO		24	361	-	0.06.06	PAC - variazione per colture		2,64	1,56
2990	AZIENDA PILOTA E DIMOSTRATIVA "DIANA"	TV	MOGLIANO VENETO		24	362	-	0.49.83	SEMINATIVO	4	25,74	14,15
2991	AZIENDA PILOTA E DIMOSTRATIVA "DIANA"	TV	MOGLIANO VENETO		24	363	-	0.08.80	SEMINATIVO	4	4,54	2,5
2992	AZIENDA PILOTA E DIMOSTRATIVA "DIANA"	TV	MOGLIANO VENETO		24	364	-	0.11.73	SEMINATIVO	4	6,06	3,33
3023	AZIENDA PILOTA E DIMOSTRATIVA "DIANA"	TV	MOGLIANO VENETO		24	374	-	0.38.55	SEMINATIVO	4	19,51	10,95
3024	AZIENDA PILOTA E DIMOSTRATIVA "DIANA"	TV	MOGLIANO VENETO		24	375	-	0.01.73	PAC - variazione per colture		0,65	0,37
3025	AZIENDA PILOTA E DIMOSTRATIVA "DIANA"	TV	MOGLIANO VENETO		24	376	-	0.01.22	PAC - variazione per colture		0,55	0,31



55e02409



ID	DESCRIZIONE	PROV	COMUNE	SEZ.	FOGLIO	MAPP.	SUB	SUPERFICIE	QUALITA'	CL	Redd.Dom.	Redd.Agr.
3026	AZIENDA PILOTA E DIMOSTRATIVA "DIANA"	TV	MOGLIANO VENETO		24	377	-	0,04.57	PAC - variazione per colture		1,83	1,05
3027	AZIENDA PILOTA E DIMOSTRATIVA "DIANA"	TV	MOGLIANO VENETO		24	378	-	0,31.73	SEMINATIVO	4	16,06	9,01
3028	AZIENDA PILOTA E DIMOSTRATIVA "DIANA"	TV	MOGLIANO VENETO		24	379	-	0,14.24	PAC - variazione per colture		6,82	3,85
3029	AZIENDA PILOTA E DIMOSTRATIVA "DIANA"	TV	MOGLIANO VENETO		24	380	-	0,01.61	PAC - variazione per colture		0,63	0,36
3030	AZIENDA PILOTA E DIMOSTRATIVA "DIANA"	TV	MOGLIANO VENETO		24	381	-	0,06.19	PAC - variazione per colture		2,76	1,57
3031	AZIENDA PILOTA E DIMOSTRATIVA "DIANA"	TV	MOGLIANO VENETO		24	382	-	0,25.71	PAC - variazione per colture		12,49	7,04
3032	AZIENDA PILOTA E DIMOSTRATIVA "DIANA"	TV	MOGLIANO VENETO		24	383	-	0,01.00	PRATO	3	0,2	0,13
3033	AZIENDA PILOTA E DIMOSTRATIVA "DIANA"	TV	MOGLIANO VENETO		24	384	-	0,00.50	PRATO	3	0,1	0,06
3034	AZIENDA PILOTA E DIMOSTRATIVA "DIANA"	TV	MOGLIANO VENETO		24	385	-	0,35.11	SEMINATIVO	4	17,77	9,97
3035	AZIENDA PILOTA E DIMOSTRATIVA "DIANA"	TV	MOGLIANO VENETO		24	386	-	0,10.67	PAC - variazione per colture		4,89	2,78
3036	AZIENDA PILOTA E DIMOSTRATIVA "DIANA"	TV	MOGLIANO VENETO		24	387	-	0,02.73	PAC - variazione per colture		1,15	0,66
3037	AZIENDA PILOTA E DIMOSTRATIVA "DIANA"	TV	MOGLIANO VENETO		24	391	-	0,12.19	PAC - variazione per colture		5,8	3,27
3038	AZIENDA PILOTA E DIMOSTRATIVA "DIANA"	TV	MOGLIANO VENETO		24	392	-	0,06.41	PAC - variazione per colture		2,81	1,6
3039	AZIENDA PILOTA E DIMOSTRATIVA "DIANA"	TV	MOGLIANO VENETO		24	393	-	0,01.73	PAC - variazione per colture		0,65	0,37
3040	AZIENDA PILOTA E DIMOSTRATIVA "DIANA"	TV	MOGLIANO VENETO		24	394	-	0,09.99	PAC - variazione per colture		4,75	2,69
3041	AZIENDA PILOTA E DIMOSTRATIVA "DIANA"	TV	MOGLIANO VENETO		24	395	-	0,06.81	PAC - variazione per colture		2,89	1,65
3042	AZIENDA PILOTA E DIMOSTRATIVA "DIANA"	TV	MOGLIANO VENETO		24	396	-	0,02.13	PAC - variazione per colture		1,04	0,59
3043	AZIENDA PILOTA E DIMOSTRATIVA "DIANA"	TV	MOGLIANO VENETO		24	397	-	0,69.00	SEMINATIVO	4	34,92	19,6
3044	AZIENDA PILOTA E DIMOSTRATIVA "DIANA"	TV	MOGLIANO VENETO		24	398	-	0,27.59	SEMINATIVO	4	13,96	7,84
3045	AZIENDA PILOTA E DIMOSTRATIVA "DIANA"	TV	MOGLIANO VENETO		24	399	-	0,12.11	SEMINATIVO	4	6,13	3,44
1816	F.D.R. DESTRA PIAVE	BL	PEDAVENA		2	15	-	0,53.10	PASCOLO	1	9,6	3,84
1789	F.D.R. DESTRA PIAVE	BL	PEDAVENA		2	22	-	0,25.60	PASCOLO	1	4,63	1,85
1792	F.D.R. DESTRA PIAVE	BL	PEDAVENA		2	23	-	0,29.00	PASCOLO	1	5,24	2,1
1790	F.D.R. DESTRA PIAVE	BL	PEDAVENA		2	24	-	1,15.20	PASCOLO	1	20,82	8,33
1791	F.D.R. DESTRA PIAVE	BL	PEDAVENA		2	26	-	0,29.00	PASCOLO	1	5,24	2,1
1815	F.D.R. DESTRA PIAVE	BL	PEDAVENA		2	65	-	0,97.30	PASCOLO CESPUGLIATO	2	1,51	1,01



55e02409



ID	DESCRIZIONE	PROV	COMUNE	SEZ.	FOGLIO	MAPP.	SUB	SUPERFICIE	QUALITA'	CL.	Redd.Dom.	Redd.Agr.
1799	F.D.R. DESTRA PIAVE	BL	PEDAVENA		2	92	-	1.70.00	PRATO	4	26,34	21,95
1800	F.D.R. DESTRA PIAVE	BL	PEDAVENA		2	93	-	0.07.20	BOSCO CEDUO	2	0,93	0,22
1801	F.D.R. DESTRA PIAVE	BL	PEDAVENA		2	94	-	0.24.90	BOSCO CEDUO	2	3,21	0,77
1793	F.D.R. DESTRA PIAVE	BL	PEDAVENA		2	106	-	5.05.90	BOSCO MISTO		91,45	15,68
1794	F.D.R. DESTRA PIAVE	BL	PEDAVENA		2	107	-	2.72.90	PAC - variazione per colture		48,03	22,58
1795	F.D.R. DESTRA PIAVE	BL	PEDAVENA		2	110	-	4.05.70	PASCOLO	1	73,33	29,33
1796	F.D.R. DESTRA PIAVE	BL	PEDAVENA		2	111	-	1.96.70	PRATO	3	50,79	35,56
1797	F.D.R. DESTRA PIAVE	BL	PEDAVENA		2	112	-	0.09.20	BOSCO MISTO		1,66	0,29
1798	F.D.R. DESTRA PIAVE	BL	PEDAVENA		2	113	-	0.02.70	PRATO	4	0,42	0,35
3929	MALGA FASTREDE: STALLA 2	BL	PEDAVENA		2	158	-	0.00.60	ENTE URBANO		0	0
3930	MALGA FASTREDE: STALLA 1	BL	PEDAVENA		2	159	-	0.01.10	ENTE URBANO		0	0
1802	F.D.R. DESTRA PIAVE	BL	PEDAVENA		3	1	-	0.53.00	PRATO	3	13,69	9,58
1803	F.D.R. DESTRA PIAVE	BL	PEDAVENA		3	28	-	0.44.70	PRATO	4	6,93	5,77
1804	F.D.R. DESTRA PIAVE	BL	PEDAVENA		3	29	-	0.11.70	BOSCO CEDUO	2	1,51	0,36
1805	F.D.R. DESTRA PIAVE	BL	PEDAVENA		3	30	-	0.43.70	BOSCO MISTO		7,9	1,35
1806	F.D.R. DESTRA PIAVE	BL	PEDAVENA		3	31	-	0.53.20	BOSCO MISTO		9,62	1,65
1807	F.D.R. DESTRA PIAVE	BL	PEDAVENA		3	32	-	1.12.40	PAC - variazione per colture		26,54	43,38
1808	F.D.R. DESTRA PIAVE	BL	PEDAVENA		3	33	-	0.93.80	PAC - variazione per colture		18,95	9,58
1809	F.D.R. DESTRA PIAVE	BL	PEDAVENA		3	34	-	0.65.50	PASCOLO CESPUGLIATO	2	1,01	0,68
1810	F.D.R. DESTRA PIAVE	BL	PEDAVENA		3	35	-	0.60.60	PRATO	4	9,39	7,82
1811	F.D.R. DESTRA PIAVE	BL	PEDAVENA		3	36	-	1.73.50	PAC - variazione per colture		39,15	23,45
1812	F.D.R. DESTRA PIAVE	BL	PEDAVENA		3	37	-	1.58.70	BOSCO CEDUO	2	20,49	4,92
1813	F.D.R. DESTRA PIAVE	BL	PEDAVENA		3	39	-	1.46.90	PAC - variazione per colture		25,86	12,15
1814	F.D.R. DESTRA PIAVE	BL	PEDAVENA		3	151	-	2.33.60	PRATO		60,32	42,23
1671	F.D.R. VALMONTINA	BL	PERAROLO DI CADORE		17	2	-	0.19.20	INCOLTO PRODUTTIVO	2	0,2	0,1
1672	F.D.R. VALMONTINA	BL	PERAROLO DI CADORE		17	3	-	2.99.00	BOSCO DI ALTO FUSTO	2	38,61	1,54

Regione del Veneto-A.O. Giunta Regionale n.prot. 538261 data 30/12/2016, pagina 134 di 197

Pagina 79 di 127



55e02409



ID	DESCRIZIONE	PROV	COMUNE	SEZ.	FOGLIO	MAPP.	SUB	SUPERFICIE	QUALITA'	CL.	Redd.Dom.	Redd.Agr.
1665	F.D.R. VALMONTINA	BL	PERAROLO DI CADORE	17	4	-	0.40.10	PASCOLO			1,86	2,49
1673	F.D.R. VALMONTINA	BL	PERAROLO DI CADORE	17	7	-	2.15.90	BOSCO DI ALTO FUSTO		2	27,88	1,12
1674	F.D.R. VALMONTINA	BL	PERAROLO DI CADORE	17	8	-	2.48.70	BOSCO DI ALTO FUSTO		2	32,11	1,28
1675	F.D.R. VALMONTINA	BL	PERAROLO DI CADORE	17	9	-	1.61.40	PASCOLO			7,5	10
3808	CASA VALMONTINA + RUDERE CHIESETTA	BL	PERAROLO DI CADORE	17	10	-	0.01.30	ENTE URBANO		2	0	0
1666	F.D.R. VALMONTINA	BL	PERAROLO DI CADORE	17	11	-	0.02.10	BOSCO DI ALTO FUSTO		2	0,27	0,01
1667	F.D.R. VALMONTINA	BL	PERAROLO DI CADORE	17	12	-	2.02.90	BOSCO DI ALTO FUSTO		2	26,2	1,05
1652	F.D.R. VALMONTINA	BL	PERAROLO DI CADORE	17	14	-	6.95.50	BOSCO DI ALTO FUSTO		2	89,8	3,59
1660	F.D.R. VALMONTINA	BL	PERAROLO DI CADORE	17	17	-	1.47.40	BOSCO CEDUO			13,7	2,28
1664	F.D.R. VALMONTINA	BL	PERAROLO DI CADORE	17	18	-	32.99.80	BOSCO CEDUO			306,76	51,13
1661	F.D.R. VALMONTINA	BL	PERAROLO DI CADORE	17	22	-	0.93.10	PRATO		3	8,17	9,14
1662	F.D.R. VALMONTINA	BL	PERAROLO DI CADORE	17	24	-	0.17.80	BOSCO CEDUO			1,65	0,28
1663	F.D.R. VALMONTINA	BL	PERAROLO DI CADORE	17	26	-	0.17.80	PRATO		3	1,56	1,75
1657	F.D.R. VALMONTINA	BL	PERAROLO DI CADORE	17	28	-	17.43.90	INCOLTO PRODUTTIVO		1	36,03	9,01
1658	F.D.R. VALMONTINA	BL	PERAROLO DI CADORE	17	29	-	5.03.70	INCOLTO PRODUTTIVO		2	5,2	2,6
1659	F.D.R. VALMONTINA	BL	PERAROLO DI CADORE	17	30	-	3.55.00	INCOLTO PRODUTTIVO		1	7,33	1,83
1599	F.D.R. VALMONTINA	BL	PERAROLO DI CADORE	21	9	-	22.09.20	INCOLTO PRODUTTIVO		2	22,82	11,41
1600	F.D.R. VALMONTINA	BL	PERAROLO DI CADORE	21	10	-	32.14.50	INCOLTO PRODUTTIVO		1	66,41	16,6
1601	F.D.R. VALMONTINA	BL	PERAROLO DI CADORE	21	11	-	38.02.30	BOSCO DI ALTO FUSTO		2	490,93	19,64
1602	F.D.R. VALMONTINA	BL	PERAROLO DI CADORE	21	12	-	38.61.70	BOSCO DI ALTO FUSTO		2	498,6	19,94
1603	F.D.R. VALMONTINA	BL	PERAROLO DI CADORE	21	13	-	14.99.70	INCOLTO STERILE			0	0
1604	F.D.R. VALMONTINA	BL	PERAROLO DI CADORE	21	14	-	3.99.80	INCOLTO STERILE			0	0
1605	F.D.R. VALMONTINA	BL	PERAROLO DI CADORE	21	15	-	34.19.70	INCOLTO PRODUTTIVO		2	35,32	17,66
1606	F.D.R. VALMONTINA	BL	PERAROLO DI CADORE	21	16	-	11.88.00	INCOLTO PRODUTTIVO		2	12,27	6,14
1607	F.D.R. VALMONTINA	BL	PERAROLO DI CADORE	22	13	-	41.72.80	INCOLTO STERILE			0	0
1608	F.D.R. VALMONTINA	BL	PERAROLO DI CADORE	22	14	-	74.44.90	INCOLTO STERILE			0	0

Regione del Veneto-A.O. Giunta Regionale n.prot. 538261 data 30/12/2016, pagina 135 di 197

Pagina 80 di 127



55e02409



ID	DESCRIZIONE	PROV	COMUNE	SEZ.	FOGLIO	MAPP.	SUB	SUPERFICIE	QUALITA'	CL.	Redd.Dom.	Redd.Agr.
1609	F.D.R. VALMONTINA	BL	PERAROLO DI CADORE	22	15	-	15.18.70	INCOLTO PRODUTTIVO	2	15,69	7,84	
1610	F.D.R. VALMONTINA	BL	PERAROLO DI CADORE	24	1	-	5.91.60	BOSCO CEDUO	55	9,17		
1611	F.D.R. VALMONTINA	BL	PERAROLO DI CADORE	24	2	-	6.18.00	INCOLTO STERILE	0	0		
1612	F.D.R. VALMONTINA	BL	PERAROLO DI CADORE	24	3	-	0.20.30	INCOLTO STERILE	0	0		
1613	F.D.R. VALMONTINA	BL	PERAROLO DI CADORE	24	4	-	3.24.40	INCOLTO STERILE	0	0		
1614	F.D.R. VALMONTINA	BL	PERAROLO DI CADORE	24	5	-	5.41.50	INCOLTO STERILE	0	0		
1615	F.D.R. VALMONTINA	BL	PERAROLO DI CADORE	24	6	-	2.97.70	INCOLTO PRODUTTIVO	1	6,15	1,54	
1616	F.D.R. VALMONTINA	BL	PERAROLO DI CADORE	24	7	-	2.19.10	BOSCO CEDUO	20,37	3,39		
1617	F.D.R. VALMONTINA	BL	PERAROLO DI CADORE	24	8	-	2.57.50	INCOLTO STERILE	0	0		
1618	F.D.R. VALMONTINA	BL	PERAROLO DI CADORE	24	9	-	43.67.60	BOSCO DI ALTO FUSTO	2	563,92	22,56	
1619	F.D.R. VALMONTINA	BL	PERAROLO DI CADORE	24	10	-	9.91.00	INCOLTO PRODUTTIVO	1	20,47	5,12	
1620	F.D.R. VALMONTINA	BL	PERAROLO DI CADORE	24	11	-	20.47.30	BOSCO DI ALTO FUSTO	2	264,34	10,57	
1621	F.D.R. VALMONTINA	BL	PERAROLO DI CADORE	24	12	-	0.33.40	INCOLTO STERILE	0	0		
1622	F.D.R. VALMONTINA	BL	PERAROLO DI CADORE	24	13	-	0.85.70	INCOLTO PRODUTTIVO	2	0,89	0,44	
1623	F.D.R. VALMONTINA	BL	PERAROLO DI CADORE	24	14	-	19.64.40	INCOLTO PRODUTTIVO	1	40,58	10,15	
1624	F.D.R. VALMONTINA	BL	PERAROLO DI CADORE	24	15	-	2.21.30	INCOLTO PRODUTTIVO	2	2,29	1,14	
1625	F.D.R. VALMONTINA	BL	PERAROLO DI CADORE	24	16	-	3.00.90	INCOLTO STERILE	0	0		
1626	F.D.R. VALMONTINA	BL	PERAROLO DI CADORE	24	17	-	26.10.40	INCOLTO PRODUTTIVO	2	26,96	13,48	
1627	F.D.R. VALMONTINA	BL	PERAROLO DI CADORE	24	18	-	0.64.00	PASCOLO	2,97	3,97		
1628	F.D.R. VALMONTINA	BL	PERAROLO DI CADORE	24	19	-	28.42.70	INCOLTO PRODUTTIVO	2	29,36	14,68	
1629	F.D.R. VALMONTINA	BL	PERAROLO DI CADORE	24	20	-	0.91.60	INCOLTO PRODUTTIVO	1	1,89	0,47	
1630	F.D.R. VALMONTINA	BL	PERAROLO DI CADORE	24	21	-	0.07.70	INCOLTO PRODUTTIVO	1	0,16	0,04	
1631	F.D.R. VALMONTINA	BL	PERAROLO DI CADORE	24	22	-	0.07.30	INCOLTO PRODUTTIVO	1	0,15	0,04	
1632	F.D.R. VALMONTINA	BL	PERAROLO DI CADORE	24	23	-	2.22.90	INCOLTO STERILE	0	0		
1633	F.D.R. VALMONTINA	BL	PERAROLO DI CADORE	24	24	-	25.62.70	INCOLTO PRODUTTIVO	2	26,47	13,24	
1634	F.D.R. VALMONTINA	BL	PERAROLO DI CADORE	24	25	-	45.16.70	INCOLTO STERILE	0	0		



55e02409





ID	DESCRIZIONE	PROV	COMUNE	SEZ.	FOGLIO	MAPP.	SUB	SUPERFICIE	QUALITA'	CL.	Redd.Dom.	Redd.Agr.
1635	F.D.R. VALMONTINA	BL	PERAROLO DI CADORE		24	26	-	0.60.40	INCOLTO STERILE		0	0
1636	F.D.R. VALMONTINA	BL	PERAROLO DI CADORE		24	27	-	24.47.30	INCOLTO STERILE		0	0
1637	F.D.R. VALMONTINA	BL	PERAROLO DI CADORE		24	28	-	3.97.30	INCOLTO STERILE		0	0
1638	F.D.R. VALMONTINA	BL	PERAROLO DI CADORE		24	29	-	1.33.60	INCOLTO PRODUTTIVO	2	1,38	0,69
1639	F.D.R. VALMONTINA	BL	PERAROLO DI CADORE		24	30	-	1.99.50	INCOLTO PRODUTTIVO	2	2,06	1,03
1640	F.D.R. VALMONTINA	BL	PERAROLO DI CADORE		24	31	-	0.71.80	INCOLTO PRODUTTIVO	2	0,74	0,37
1641	F.D.R. VALMONTINA	BL	PERAROLO DI CADORE		24	32	-	4.55.30	INCOLTO PRODUTTIVO	1	9,41	2,35
1642	F.D.R. VALMONTINA	BL	PERAROLO DI CADORE		24	33	-	3.68.10	INCOLTO PRODUTTIVO	1	7,6	1,9
1643	F.D.R. VALMONTINA	BL	PERAROLO DI CADORE		24	34	-	3.07.60	INCOLTO PRODUTTIVO	2	3,18	1,59
1644	F.D.R. VALMONTINA	BL	PERAROLO DI CADORE		24	35	-	0.13.80	INCOLTO STERILE		0	0
1645	F.D.R. VALMONTINA	BL	PERAROLO DI CADORE		24	36	-	0.21.40	INCOLTO STERILE		0	0
1646	F.D.R. VALMONTINA	BL	PERAROLO DI CADORE		24	37	-	0.62.90	INCOLTO STERILE		0	0
1647	F.D.R. VALMONTINA	BL	PERAROLO DI CADORE		24	38	-	0.49.20	INCOLTO STERILE		0	0
1648	F.D.R. VALMONTINA	BL	PERAROLO DI CADORE		24	39	-	21.60.40	INCOLTO STERILE		0	0
1649	F.D.R. VALMONTINA	BL	PERAROLO DI CADORE		24	40	-	0.13.00	INCOLTO PRODUTTIVO	2	0,13	0,07
1650	F.D.R. VALMONTINA	BL	PERAROLO DI CADORE		24	41	-	2.38.00	INCOLTO STERILE		0	0
1651	F.D.R. VALMONTINA	BL	PERAROLO DI CADORE		24	42	-	40.87.00	INCOLTO STERILE		0	0
3811	R.N.I. BOCCHE DI PO	RO	PORTO TOLLE	B	16	1	-	184.91.41	INCOLTO PRODUTTIVO	4	764	382
3812	R.N.I. BOCCHE DI PO	RO	PORTO TOLLE	B	16	3	-	93.74.60	INCOLTO PRODUTTIVO	4	387,33	193,66
3813	R.N.I. BOCCHE DI PO	RO	PORTO TOLLE	B	16	4	-	7.85.60	INCOLTO PRODUTTIVO	4	32,46	16,23
3814	R.N.I. BOCCHE DI PO	RO	PORTO TOLLE	B	16	8	-	4.94.10	FABBRICATO RURALE		0	0
3815	R.N.I. BOCCHE DI PO	RO	PORTO TOLLE	B	16	11	-	4.72.00	INCOLTO STERILE		0	0
3816	R.N.I. BOCCHE DI PO	RO	PORTO TOLLE	B	16	14	-	7.55.20	INCOLTO PRODUTTIVO	4	31,2	15,6
3817	R.N.I. BOCCHE DI PO	RO	PORTO TOLLE	B	16	15	-	15.29.80	INCOLTO PRODUTTIVO	4	63,21	31,6
3818	R.N.I. BOCCHE DI PO	RO	PORTO TOLLE	B	16	16	-	1.64.00	INCOLTO STERILE		0	0
3819	R.N.I. BOCCHE DI PO	RO	PORTO TOLLE	B	21	7	-	47.28.77	LAGUNA		0	0



55e02409



ID	DESCRIZIONE	PROV	COMUNE	SEZ.	FOGLIO	MAPP.	SUB	SUPERFICIE	QUALITA'	CL.	Redd.Dom.	Redd.Agr.
3821	R.N.I. BOCCHIE DI PO	RO	PORTO TOLLE	A	41	99	-	0.47.66	INCOLTO STERILE		0	0
3822	R.N.I. BOCCHIE DI PO	RO	PORTO TOLLE	A	57	163	-	0.93.24	INCOLTO STERILE		0	0
3823	R.N.I. BOCCHIE DI PO	RO	PORTO TOLLE	A	67	18	-	0.14.88	INCOLTO STERILE		0	0
3824	R.N.I. BOCCHIE DI PO	RO	PORTO TOLLE	A	67	41	-	0.84.36	INCOLTO STERILE		0	0
3825	R.N.I. BOCCHIE DI PO	RO	PORTO TOLLE	A	67	42	-	0.01.64	INCOLTO STERILE		0	0
3826	R.N.I. BOCCHIE DI PO	RO	PORTO TOLLE	A	67	43	-	0.01.16	INCOLTO STERILE		0	0
3827	R.N.I. BOCCHIE DI PO	RO	PORTO TOLLE	A	67	44	-	0.02.81	INCOLTO STERILE		0	0
3828	R.N.I. BOCCHIE DI PO	RO	PORTO TOLLE	A	67	45	-	0.01.92	INCOLTO STERILE		0	0
3829	R.N.I. BOCCHIE DI PO	RO	PORTO TOLLE	A	67	46	-	0.03.00	INCOLTO STERILE		0	0
3820	R.N.I. BOCCHIE DI PO	RO	PORTO TOLLE	A	68	8	-	47.20.00	INCOLTO STERILE		0	0
3831	R.N.I. BOCCHIE DI PO	RO	PORTO VIRO - CONTARINA	A	30	22	-	0.51.60	BOSCO MISTO		10,66	2,66
1682	F.D.R. DESTRA PIAVE	BL	QUERO VAS - Cens. Quero		1	1	-	18.16.80	INCOLTO PRODUTTIVO	1	187,66	18,77
1683	F.D.R. DESTRA PIAVE	BL	QUERO VAS - Cens. Quero		1	2	-	13.15.60	BOSCO CEDUO	3	88,33	40,77
1684	F.D.R. DESTRA PIAVE	BL	QUERO VAS - Cens. Quero		1	3	-	5.09.90	BOSCO CEDUO	3	34,23	15,8
1685	F.D.R. DESTRA PIAVE	BL	QUERO VAS - Cens. Quero		1	4	-	8.19.50	PASCOLO CESPUGLIATO	2	12,7	8,46
1686	F.D.R. DESTRA PIAVE	BL	QUERO VAS - Cens. Quero		1	5	-	12.80.90	BOSCO CEDUO	3	86	39,69
1687	F.D.R. DESTRA PIAVE	BL	QUERO VAS - Cens. Quero		1	6	-	9.08.20	BOSCO CEDUO	3	60,98	28,14
1688	F.D.R. DESTRA PIAVE	BL	QUERO VAS - Cens. Quero		1	7	-	5.33.90	PASCOLO	1	55,15	22,06
1689	F.D.R. DESTRA PIAVE	BL	QUERO VAS - Cens. Quero		1	9	-	0.32.10	PAC - variazione per colture	3	3,49	1,61
3794	MALGA PAODA: AGRITURISMO + CASEL DEL LATTE + CASERA + STALLA	BL	QUERO VAS - Cens. Quero		1	10	-	0.22.80	ENTE URBANO		0	0
1690	F.D.R. DESTRA PIAVE	BL	QUERO VAS - Cens. Quero		2	1	-	1.44.50	PASCOLO	2	12,69	4,48
1691	F.D.R. DESTRA PIAVE	BL	QUERO VAS - Cens. Quero		2	2	-	4.34.50	PASCOLO CESPUGLIATO	2	6,73	4,49
1692	F.D.R. DESTRA PIAVE	BL	QUERO VAS - Cens. Quero		2	3	-	7.79.60	PASCOLO	2	68,45	24,16
1693	F.D.R. DESTRA PIAVE	BL	QUERO VAS - Cens. Quero		2	4	-	8.73.80	PASCOLO CESPUGLIATO	2	13,54	9,03
1694	F.D.R. DESTRA PIAVE	BL	QUERO VAS - Cens. Quero		2	5	-	16.53.80	BOSCO CEDUO	3	111,04	51,25



55e02409



ID	DESCRIZIONE	PROV	COMUNE	SEZ.	FOGLIO	MAPP.	SUB	SUPERFICIE	QUALITA'	CL.	Redd.Dom.	Redd.Agr.
64	F.D.R. DESTRA PIAVE	BL	QUERO VAS - Cens. Quero	2	6	-	0.00.26	PASCOLO	2	2	0,02	0,01
2231	F.D.R. DESTRA PIAVE	BL	QUERO VAS - Cens. Quero	2	7	-	0.03.00	PASCOLO	2	2	0,26	0,09
1695	F.D.R. DESTRA PIAVE	BL	QUERO VAS - Cens. Quero	2	8	-	0.08.90	SEMINATIVO	4	4	1,84	1,61
1696	F.D.R. DESTRA PIAVE	BL	QUERO VAS - Cens. Quero	2	9	-	3.50.60	BOSCO CEDUO	3	3	23,54	10,86
1697	F.D.R. DESTRA PIAVE	BL	QUERO VAS - Cens. Quero	2	10	-	4.67.90	BOSCO CEDUO	3	3	31,41	14,5
1698	F.D.R. DESTRA PIAVE	BL	QUERO VAS - Cens. Quero	2	11	-	1.78.20	PASCOLO CESPUGLIATO	2	2	2,76	1,84
1699	F.D.R. DESTRA PIAVE	BL	QUERO VAS - Cens. Quero	2	12	-	19.44.20	PASCOLO CESPUGLIATO	2	2	30,12	20,08
1727	F.D.R. DESTRA PIAVE	BL	QUERO VAS - Cens. Quero	2	13	-	1.66.90	PASCOLO CESPUGLIATO	2	2	2,59	1,72
1721	F.D.R. DESTRA PIAVE	BL	QUERO VAS - Cens. Quero	2	14	-	2.84.00	BOSCO CEDUO	3	3	19,07	8,8
1722	RUDERE MALGA PIAN DELLA SIGNORA - A	BL	QUERO VAS - Cens. Quero	2	15	-	1.00.20	PRATO	4	4	15,52	12,94
67	F.D.R. DESTRA PIAVE	BL	QUERO VAS - Cens. Quero	2	16	-	0.04.20	BOSCO CEDUO	3	3	0,28	0,13
1723	F.D.R. DESTRA PIAVE	BL	QUERO VAS - Cens. Quero	2	17	-	0.01.50	BOSCO CEDUO	3	3	0,1	0,05
1724	F.D.R. DESTRA PIAVE	BL	QUERO VAS - Cens. Quero	2	18	-	0.02.50	BOSCO CEDUO	3	3	0,17	0,08
1725	F.D.R. DESTRA PIAVE	BL	QUERO VAS - Cens. Quero	2	19	-	0.68.80	BOSCO CEDUO	3	3	4,62	2,13
1726	F.D.R. DESTRA PIAVE	BL	QUERO VAS - Cens. Quero	2	20	-	2.47.90	BOSCO CEDUO	3	3	16,64	7,68
1700	F.D.R. DESTRA PIAVE	BL	QUERO VAS - Cens. Quero	4	1	-	3.85.30	BOSCO CEDUO	3	3	25,87	11,94
1701	F.D.R. DESTRA PIAVE	BL	QUERO VAS - Cens. Quero	4	2	-	7.60.70	INCOLTO PRODUTTIVO	2	2	39,29	7,86
1702	F.D.R. DESTRA PIAVE	BL	QUERO VAS - Cens. Quero	4	3	-	0.83.50	PASCOLO CESPUGLIATO	2	2	1,29	0,86
65	F.D.R. DESTRA PIAVE	BL	QUERO VAS - Cens. Quero	4	4	-	0.02.00	BOSCO CEDUO	4	4	0,07	0,06
1703	F.D.R. DESTRA PIAVE	BL	QUERO VAS - Cens. Quero	4	5	-	10.88.90	BOSCO CEDUO	4	4	39,37	33,74
1704	F.D.R. DESTRA PIAVE	BL	QUERO VAS - Cens. Quero	4	6	-	0.58.40	PASCOLO	2	2	5,13	1,81
1705	F.D.R. DESTRA PIAVE	BL	QUERO VAS - Cens. Quero	4	7	-	4.42.00	PASCOLO CESPUGLIATO	2	2	6,85	4,57
1706	F.D.R. DESTRA PIAVE	BL	QUERO VAS - Cens. Quero	4	8	-	16.34.00	PASCOLO CESPUGLIATO	2	2	25,32	16,88
1728	F.D.R. DESTRA PIAVE	BL	QUERO VAS - Cens. Quero	4	10	-	8.25.90	BOSCO CEDUO	4	4	29,86	25,59
1729	F.D.R. DESTRA PIAVE	BL	QUERO VAS - Cens. Quero	4	23	-	8.62.40	PASCOLO CESPUGLIATO	2	2	13,36	8,91
1730	F.D.R. DESTRA PIAVE	BL	QUERO VAS - Cens. Quero	4	24	-	0.98.00	PASCOLO	2	2	8,6	3,04



55e02409



ID	DESCRIZIONE	PROV	COMUNE	SEZ.	FOGLIO	MAPP.	SUB	SUPERFICIE	QUALITA'	CL.	Redd.Dom.	Redd.Agr.
1731	F.D.R. DESTRA PIAVE	BL	QUERO VAS - Cens. Quero	4	25	-	3.10.20	BOSCO CEDUO	3	20,83	9,61	
1732	F.D.R. DESTRA PIAVE	BL	QUERO VAS - Cens. Quero	4	26	-	0.22.90	PASCOLO	1	2,37	0,95	
1733	F.D.R. DESTRA PIAVE	BL	QUERO VAS - Cens. Quero	4	27	-	0.36.90	SEMINATIVO	4	7,62	6,67	
1734	F.D.R. DESTRA PIAVE	BL	QUERO VAS - Cens. Quero	4	28	-	0.00.20	BOSCO CEDUO	3	0,01	0,01	
1735	F.D.R. DESTRA PIAVE	BL	QUERO VAS - Cens. Quero	4	29	-	2.88.30	BOSCO CEDUO	3	19,36	8,93	
1736	F.D.R. DESTRA PIAVE	BL	QUERO VAS - Cens. Quero	4	31	-	0.36.60	PRATO	3	9,45	6,62	
1737	F.D.R. DESTRA PIAVE	BL	QUERO VAS - Cens. Quero	4	32	-	0.11.90	PASCOLO	1	1,23	0,49	
1738	F.D.R. DESTRA PIAVE	BL	QUERO VAS - Cens. Quero	4	33	-	0.59.40	BOSCO CEDUO	3	3,99	1,84	
1739	F.D.R. DESTRA PIAVE	BL	QUERO VAS - Cens. Quero	4	34	-	0.25.40	SEMINATIVO	4	5,25	4,59	
1740	F.D.R. DESTRA PIAVE	BL	QUERO VAS - Cens. Quero	4	36	-	0.07.00	SEMINATIVO	4	1,45	1,27	
1741	F.D.R. DESTRA PIAVE	BL	QUERO VAS - Cens. Quero	4	37	-	0.28.40	PASCOLO CESPUGLIATO	1	0,73	0,44	
3931	RUDERE CASE BOLENGHINI - B	BL	QUERO VAS - Cens. Quero	4	38	-	0.00.70	ENTE URBANO		0	0	
3932	RUDERE CASE BOLENGHINI - C	BL	QUERO VAS - Cens. Quero	4	39	-	0.01.40	ENTE URBANO		0	0	
1707	F.D.R. DESTRA PIAVE	BL	QUERO VAS - Cens. Quero	5	1	-	4.85.60	PASCOLO CESPUGLIATO	2	7,52	5,02	
1708	F.D.R. DESTRA PIAVE	BL	QUERO VAS - Cens. Quero	5	2	-	4.37.30	PASCOLO CESPUGLIATO	2	6,78	4,52	
1742	F.D.R. DESTRA PIAVE	BL	QUERO VAS - Cens. Quero	5	7	-	7.87.40	BOSCO CEDUO	4	28,47	24,4	
1743	F.D.R. DESTRA PIAVE	BL	QUERO VAS - Cens. Quero	5	8	-	0.04.40	PASCOLO CESPUGLIATO	2	0,07	0,05	
1744	F.D.R. DESTRA PIAVE	BL	QUERO VAS - Cens. Quero	5	9	-	0.16.40	SEMINATIVO	4	3,39	2,96	
1745	F.D.R. DESTRA PIAVE	BL	QUERO VAS - Cens. Quero	5	10	-	0.04.90	PRATO	4	0,76	0,63	
1709	F.D.R. DESTRA PIAVE	BL	QUERO VAS - Cens. Quero	6	1	-	6.48.70	PASCOLO	2	56,95	20,1	
1710	F.D.R. DESTRA PIAVE	BL	QUERO VAS - Cens. Quero	6	2	-	1.69.20	BOSCO CEDUO	4	6,12	5,24	
329	F.D.R. GIAZZA	VR	SELVA DI PROGNO	8	28	-	0.03.80	INCOLTO STERILE		0	0	
2241	STALLA FRASSELLE DI SOTTO	VR	SELVA DI PROGNO	8	29	-	0.01.12	FABBRICATO RURALE		0	0	
330	F.D.R. GIAZZA	VR	SELVA DI PROGNO	8	30	-	0.31.37	INCOLTO STERILE		0	0	
331	F.D.R. GIAZZA	VR	SELVA DI PROGNO	8	31	-	0.00.84	PASCOLO		0,15	0,08	
332	F.D.R. GIAZZA	VR	SELVA DI PROGNO	8	32	-	0.00.87	PASCOLO		0,16	0,08	



55e02409



ID	DESCRIZIONE	PROV	COMUNE	SEZ.	FOGLIO	MAPP.	SUB	SUPERFICIE	QUALITA'	CL.	Redd.Dom.	Redd.Agr.
333	F.D.R. GIAZZA	VR	SELVA DI PROGNO		8	33	-	0.75.74	INCOLTO PRODUTTIVO		1,96	0,39
334	F.D.R. GIAZZA	VR	SELVA DI PROGNO		8	34	-	0.30.25	INCOLTO STERILE		0	0
335	F.D.R. GIAZZA	VR	SELVA DI PROGNO		8	35	-	6.31.32	PASCOLO		114,12	58,69
3329	MALGA FRASELLE DI SOTTO	VR	SELVA DI PROGNO		8	47	-	0.06.25	ENTE URBANO		0	0
336	F.D.R. GIAZZA	VR	SELVA DI PROGNO		9	10	-	0.20.43	INCOLTO STERILE		0	0
559	F.D.R. GIAZZA	VR	SELVA DI PROGNO		9	11	-	0.55.75	PASCOLO		10,077	5,183
337	F.D.R. GIAZZA	VR	SELVA DI PROGNO		9	13	-	21.72.47	INCOLTO PRODUTTIVO		22,44	11,22
338	F.D.R. GIAZZA	VR	SELVA DI PROGNO		9	14	-	0.08.43	BOSCO DI ALTO FUSTO		2,39	0,26
339	F.D.R. GIAZZA	VR	SELVA DI PROGNO		9	15	-	22.40.95	INCOLTO PRODUTTIVO		23,15	11,57
340	F.D.R. GIAZZA	VR	SELVA DI PROGNO		9	16	-	3.57.60	INCOLTO PRODUTTIVO		5,54	1,85
444	F.D.R. GIAZZA	VR	SELVA DI PROGNO		9	17	-	0.16.45	PRATO		4,67	2,55
475	F.D.R. GIAZZA	VR	SELVA DI PROGNO		9	22	-	0.10.93	PASCOLO		3,1	1,69
412	F.D.R. GIAZZA	VR	SELVA DI PROGNO		9	24	-	0.25.35	PRATO		7,2	3,93
414	F.D.R. GIAZZA	VR	SELVA DI PROGNO		9	25	-	0.18.72	PRATO		5,32	2,9
406	F.D.R. GIAZZA	VR	SELVA DI PROGNO		9	26	-	0.21.53	PASCOLO		3,89	2
407	F.D.R. GIAZZA	VR	SELVA DI PROGNO		9	27	-	0.06.65	INCOLTO PRODUTTIVO		0,17	0,03
408	F.D.R. GIAZZA	VR	SELVA DI PROGNO		9	28	-	0.57.81	INCOLTO PRODUTTIVO		1,49	0,3
413	F.D.R. GIAZZA	VR	SELVA DI PROGNO		9	30	-	0.33.16	INCOLTO PRODUTTIVO		0,86	0,17
409	F.D.R. GIAZZA	VR	SELVA DI PROGNO		9	31	-	6.31.77	INCOLTO PRODUTTIVO		6,53	3,26
415	F.D.R. GIAZZA	VR	SELVA DI PROGNO		9	32	-	5.09.13	BOSCO CEDUO		49,96	15,78
416	F.D.R. GIAZZA	VR	SELVA DI PROGNO		9	33	-	0.48.76	INCOLTO PRODUTTIVO		0,5	0,25
560	F.D.R. GIAZZA	VR	SELVA DI PROGNO		9	34	-	0.15.67	BOSCO CEDUO		1,619	0,4855
561	F.D.R. GIAZZA	VR	SELVA DI PROGNO		9	35	-	0.32.11	PRATO		9,121	4,9755
562	F.D.R. GIAZZA	VR	SELVA DI PROGNO		9	36	-	0.01.97	INCOLTO STERILE		0	0
563	F.D.R. GIAZZA	VR	SELVA DI PROGNO		9	37	-	0.05.34	INCOLTO PRODUTTIVO		0,055	0,0274
564	F.D.R. GIAZZA	VR	SELVA DI PROGNO		9	38	-	0.21.77	BOSCO CEDUO		2,136	0,6745



55e02409



ID	DESCRIZIONE	PROV	COMUNE	SEZ.	FOGLIO	MAPP.	SUB	SUPERFICIE	QUALITA'	CL.	Redd.Dom.	Redd.Agr.
565	F.D.R. GIAZZA	VR	SELVA DI PROGNO		9	39	-	0.15.21	INCOLTO PRODUTTIVO		0,1575	0,0786
566	F.D.R. GIAZZA	VR	SELVA DI PROGNO		9	40	-	0.76.86	BOSCO CEDUO		7,542	2,3815
567	F.D.R. GIAZZA	VR	SELVA DI PROGNO		9	42	-	0.82.22	PRATO		23,6388	12,894
568	F.D.R. GIAZZA	VR	SELVA DI PROGNO		9	43	-	0.01.58	INCOLTO STERILE		0	0
569	F.D.R. GIAZZA	VR	SELVA DI PROGNO		9	44	-	0.60.93	BOSCO CEDUO		6,294	1,888
570	F.D.R. GIAZZA	VR	SELVA DI PROGNO		9	45	-	0.44.57	PASCOLO		8,0565	4,1435
571	F.D.R. GIAZZA	VR	SELVA DI PROGNO		9	46	-	0.05.33	INCOLTO PRODUTTIVO		0,1374	0,0274
516	F.D.R. GIAZZA	VR	SELVA DI PROGNO		9	50	-	7.49.55	PAC - variazione per colture		73,55	23,23
1711	F.D.R. DESTRA PIAVE	BL	QUERO VAS - Cens. Quero		6	3	-	69.04.60	PASCOLO	2	606,21	213,96
1712	F.D.R. DESTRA PIAVE	BL	QUERO VAS - Cens. Quero		6	4	-	1.32.70	PASCOLO CESPUGLIATO	2	2,06	1,37
1713	F.D.R. DESTRA PIAVE	BL	QUERO VAS - Cens. Quero		6	5	-	0.80.60	PASCOLO CESPUGLIATO	2	1,25	0,83
66	MALGA SASSUIMA': STALLA E CASERA ZAVATTE	BL	QUERO VAS - Cens. Quero		6	6	-	0.03.80	ENTE URBANO		0	0
1714	F.D.R. DESTRA PIAVE	BL	QUERO VAS - Cens. Quero		6	7	-	3.92.20	BOSCO CEDUO	3	26,33	12,15
1715	F.D.R. DESTRA PIAVE	BL	QUERO VAS - Cens. Quero		9	1	-	12.11.40	BOSCO CEDUO	3	81,33	37,54
1716	F.D.R. DESTRA PIAVE	BL	QUERO VAS - Cens. Quero		9	2	-	34.54.90	BOSCO CEDUO	3	231,96	107,06
1717	F.D.R. DESTRA PIAVE	BL	QUERO VAS - Cens. Quero		9	3	-	2.15.50	PASCOLO	1	22,26	8,9
1718	F.D.R. DESTRA PIAVE	BL	QUERO VAS - Cens. Quero		9	4	-	0.76.20	PAC - variazione per colture		9,22	5,45
1719	F.D.R. DESTRA PIAVE	BL	QUERO VAS - Cens. Quero		9	5	-	0.13.20	PASCOLO	1	1,36	0,55
1720	F.D.R. DESTRA PIAVE	BL	QUERO VAS - Cens. Quero		9	6	-	20.12.80	PASCOLO	1	207,9	83,16
1746	F.D.R. DESTRA PIAVE	BL	QUERO VAS - Cens. Quero		11	1	-	3.44.70	BOSCO CEDUO	3	23,14	10,68
1747	F.D.R. DESTRA PIAVE	BL	QUERO VAS - Cens. Quero		11	2	-	0.12.00	PASCOLO	1	1,24	0,5
1748	F.D.R. DESTRA PIAVE	BL	QUERO VAS - Cens. Quero		11	6	-	0.86.20	PRATO	4	13,36	11,13
1749	F.D.R. DESTRA PIAVE	BL	QUERO VAS - Cens. Quero		11	7	-	0.23.10	SEMINATIVO	4	4,77	4,18
1750	F.D.R. DESTRA PIAVE	BL	QUERO VAS - Cens. Quero		11	8	-	0.17.50	BOSCO CEDUO	3	1,17	0,54
1751	F.D.R. DESTRA PIAVE	BL	QUERO VAS - Cens. Quero		11	17	-	5.59.20	BOSCO CEDUO	3	37,54	17,33
3933	RUDERE CASE BOLENGHINI - D	BL	QUERO VAS - Cens. Quero		11	52	-	0.01.90	ENTE URBANO		0	0



55e02409



ID	DESCRIZIONE	PROV	COMUNE	SEZ.	FOGLIO	MAPP.	SUB	SUPERFICIE	QUALITA'	CL.	Redd.Dom.	Redd.Agr.
3934	RUDERE CASE BOLENGHINI - E	BL	QUERO VAS - Cens. Quero		11	53	-	0.00.20	ENTE URBANO		0	0
3940	RUDERE CASE BOLENGHINI - F	BL	QUERO VAS - Cens. Quero		11	54	-	0.01.50	ENTE URBANO		0	0
2635	AZIENDA PILOTA E DIMOSTRATIVA "SASSE-RAMI"	RO	ROVIGO S.APOLLINARE	G	3	6	-	0.34.20	FABBRICATO RURALE		0	0
2636	AZIENDA PILOTA E DIMOSTRATIVA "SASSE-RAMI"	RO	ROVIGO S.APOLLINARE	G	3	7	-	0.38.00	PAC - variazione per colture		10,71	17,82
2637	AZIENDA PILOTA E DIMOSTRATIVA "SASSE-RAMI"	RO	ROVIGO S.APOLLINARE	G	3	8	*	5.29.60	SEMINATIVO		288,22	259,84
2639	AZIENDA PILOTA E DIMOSTRATIVA "SASSE-RAMI"	RO	ROVIGO S.APOLLINARE	G	3	9	-	6.53.06	SEMINATIVO		506,42	371,01
2640	AZIENDA PILOTA E DIMOSTRATIVA "SASSE-RAMI"	RO	ROVIGO S.APOLLINARE	G	3	10	-	6.32.90	SEMINATIVO		490,79	359,55
2641	AZIENDA PILOTA E DIMOSTRATIVA "SASSE-RAMI"	RO	ROVIGO S.APOLLINARE	G	3	11	-	6.16.50	SEMINATIVO		478,07	350,24
2642	AZIENDA PILOTA E DIMOSTRATIVA "SASSE-RAMI"	RO	ROVIGO S.APOLLINARE	G	3	27	-	4.01.50	SEMINATIVO		311,35	228,09
2643	AZIENDA PILOTA E DIMOSTRATIVA "SASSE-RAMI"	RO	ROVIGO S.APOLLINARE	G	3	28	-	3.86.50	SEMINATIVO		299,72	219,57
2644	AZIENDA PILOTA E DIMOSTRATIVA "SASSE-RAMI"	RO	ROVIGO S.APOLLINARE	G	3	37	*	0.87.64	PAC - variazione per colture		30,93	44,89
2638	AZIENDA PILOTA E DIMOSTRATIVA "SASSE-RAMI"	RO	ROVIGO S.APOLLINARE	G	3	41	-	0.01.10	SEMINATIVO		0,6	0,54
2645	AZIENDA PILOTA E DIMOSTRATIVA "SASSE-RAMI"	RO	ROVIGO S.APOLLINARE	G	3	42	-	0.00.06	VIGNETO		0,05	0,04
2646	AZIENDA PILOTA E DIMOSTRATIVA "SASSE-RAMI"	RO	ROVIGO S.APOLLINARE	G	6	17	-	0.20.32	SEMINATIVO		15,7575	11,544
3832	R.N.I. BOCHE DI PO	RO	ROSOLINA		1	43	-	5.28.00	INCOLTO PRODUTTIVO		21,82	8,18
1207	F.D.R. VAL D'ADIGE	VR	S.AMBR.VALPOLICELLA		3	53	-	1.40.83	BOSCO CEDUO		14,55	4,36
2205	F.D.R. CANSIGLIO: STRADE E RELITTI STRADALI	TV	SARMEDE		1	10	-	0.06.40	PRATO		1,98	1,65
2208	F.D.R. CANSIGLIO: STRADE E RELITTI STRADALI	TV	SARMEDE		2	1	-	0.01.13	INCOLTO PRODUTTIVO		0,05	0,01
2209	F.D.R. CANSIGLIO	TV	SARMEDE		2	2	-	0.34.83	INCOLTO PRODUTTIVO		1,44	0,36
2210	F.D.R. CANSIGLIO: STRADE E RELITTI STRADALI	TV	SARMEDE		2	4	-	0.46.71	INCOLTO PRODUTTIVO		1,93	0,48
2211	F.D.R. CANSIGLIO: STRADE E RELITTI STRADALI	TV	SARMEDE		2	24	-	0.08.65	INCOLTO PRODUTTIVO		0,36	0,09
2802	AZIENDA PILOTA E DIMOSTRATIVA "VILLIAGO"	BL	SEDICO		48	76	-	1.15.20	BOSCO CEDUO		20,823	3,57
2803	AZIENDA PILOTA E DIMOSTRATIVA "VILLIAGO"	BL	SEDICO		48	78	-	0.11.70	SEMINATIVO		4,23	3,021
2804	AZIENDA PILOTA E DIMOSTRATIVA "VILLIAGO"	BL	SEDICO		48	79	-	0.23.50	PRATO		6,068	4,248
2805	AZIENDA PILOTA E DIMOSTRATIVA "VILLIAGO"	BL	SEDICO		48	80	-	0.29.00	SEMINATIVO		10,484	7,49
2806	AZIENDA PILOTA E DIMOSTRATIVA "VILLIAGO"	BL	SEDICO		48	81	-	0.55.10	PRATO		8,537	7,114



55e02409



ID	DESCRIZIONE	PROV	COMUNE	SEZ.	FOGLIO	MAPP.	SUB	SUPERFICIE	QUALITA'	CL.	Redd.Dom.	Redd.Agr.
2807	AZIENDA PILOTA E DIMOSTRATIVA "VILLIAGO"	BL	SEDICO	48	82	-	0.30.30	SEMINATIVO	3	10,954	7,824	
2808	AZIENDA PILOTA E DIMOSTRATIVA "VILLIAGO"	BL	SEDICO	48	142	-	0.83.50	SEMINATIVO	3	30,187	21,56	
2809	AZIENDA PILOTA E DIMOSTRATIVA "VILLIAGO"	BL	SEDICO	48	143	-	0.26.20	PRATO	4	4,059	3,383	
2810	AZIENDA PILOTA E DIMOSTRATIVA "VILLIAGO"	BL	SEDICO	48	144	-	0.29.90	PRATO	3	7,7215	5,4	
2811	AZIENDA PILOTA E DIMOSTRATIVA "VILLIAGO"	BL	SEDICO	48	145	-	0.04.50	BOSCO CEDUO	1	0,813	0,139	
2812	AZIENDA PILOTA E DIMOSTRATIVA "VILLIAGO"	BL	SEDICO	48	146	-	0.07.40	SEMINATIVO	3	2,68	1,911	
2813	AZIENDA PILOTA E DIMOSTRATIVA "VILLIAGO"	BL	SEDICO	48	147	-	0.19.60	SEMINATIVO	4	4,56	3,543	
2814	AZIENDA PILOTA E DIMOSTRATIVA "VILLIAGO"	BL	SEDICO	48	148	-	0.50.60	PRATO	4	7,84	6,533	
2815	AZIENDA PILOTA E DIMOSTRATIVA "VILLIAGO"	BL	SEDICO	48	149	-	0.58.80	SEMINATIVO	3	21,257	15,183	
2816	AZIENDA PILOTA E DIMOSTRATIVA "VILLIAGO"	BL	SEDICO	48	150	-	0.12.10	PRATO	4	1,87	1,56	
2817	AZIENDA PILOTA E DIMOSTRATIVA "VILLIAGO"	BL	SEDICO	48	151	-	0.28.60	BOSCO CEDUO	1	5,17	0,886	
2818	AZIENDA PILOTA E DIMOSTRATIVA "VILLIAGO"	BL	SEDICO	48	152	-	0.38.60	PRATO	4	5,981	4,984	
2819	AZIENDA PILOTA E DIMOSTRATIVA "VILLIAGO"	BL	SEDICO	48	153	-	0.56.30	BOSCO CEDUO	1	10,177	1,74	
2821	AZIENDA PILOTA E DIMOSTRATIVA "VILLIAGO"	BL	SEDICO	48	168	-	0.19.10	SEMINATIVO	4	4,439	3,45	
2822	AZIENDA PILOTA E DIMOSTRATIVA "VILLIAGO"	BL	SEDICO	48	169	-	0.36.90	SEMINATIVO	3	13,34	9,529	
3321	AZIENDA PILOTA E DIMOSTRATIVA "VILLIAGO"	BL	SEDICO	48	170	-	0.04.80	SEMINATIVO	3	1,74	1,24	
2824	AZIENDA PILOTA E DIMOSTRATIVA "VILLIAGO"	BL	SEDICO	48	180	-	0.43.60	PRATO	4	6,76	5,63	
2825	AZIENDA PILOTA E DIMOSTRATIVA "VILLIAGO"	BL	SEDICO	49	15	-	0.10.50	PRATO ARBORATO	3	2,98	1,9	
2826	AZIENDA PILOTA E DIMOSTRATIVA "VILLIAGO"	BL	SEDICO	49	16	-	0.11.30	ENTE URBANO		0	0	
3433	AZIENDA PILOTA E DIMOSTRATIVA "VILLIAGO"	BL	SEDICO	49	17	-	0.01.50	ENTE URBANO		0	0	
3432	AZIENDA PILOTA E DIMOSTRATIVA "VILLIAGO"	BL	SEDICO	49	18	-	0.02.50	ENTE URBANO		0	0	
3434	AZIENDA PILOTA E DIMOSTRATIVA "VILLIAGO"	BL	SEDICO	49	19	-	0.01.30	ENTE URBANO		0	0	
2827	AZIENDA PILOTA E DIMOSTRATIVA "VILLIAGO"	BL	SEDICO	49	20	-	0.05.60	ENTE URBANO		0	0	
2828	AZIENDA PILOTA E DIMOSTRATIVA "VILLIAGO"	BL	SEDICO	49	22	-	0.06.60	FABBRICATO RURALE		0	0	
2829	AZIENDA PILOTA E DIMOSTRATIVA "VILLIAGO"	BL	SEDICO	49	23	-	0.03.00	SEMINATIVO	2	1,394	0,852	
2985	AZIENDA PILOTA E DIMOSTRATIVA "VILLIAGO"	BL	SEDICO	49	24	-	0.02.90	ENTE URBANO		0	0	



55e02409





ID	DESCRIZIONE	PROV	COMUNE	SEZ.	FOGLIO	MAPP.	SUB	SUPERFICIE	QUALITA'	CL.	Redd.Dom.	Redd.Agr.
2830	AZIENDA PILOTA E DIMOSTRATIVA "VILLIAGO"	BL	SEDICO		49	25	*	0.76.80	ENTE URBANO		0	0
2832	AZIENDA PILOTA E DIMOSTRATIVA "VILLIAGO"	BL	SEDICO		49	27	-	0.55.10	SEMINATIVO	3	19.92	14,23
2833	AZIENDA PILOTA E DIMOSTRATIVA "VILLIAGO"	BL	SEDICO		49	28	-	0.30.70	SEMINATIVO ARBORATO	3	11.099	7,93
2834	AZIENDA PILOTA E DIMOSTRATIVA "VILLIAGO"	BL	SEDICO		49	29	-	0.44.10	PAC - variazione per colture		8.46	6,78
2835	AZIENDA PILOTA E DIMOSTRATIVA "VILLIAGO"	BL	SEDICO		49	30	-	0.37.50	PAC - variazione per colture		7.28	4,99
2836	AZIENDA PILOTA E DIMOSTRATIVA "VILLIAGO"	BL	SEDICO		49	31	-	0.65.00	SEMINATIVO	4	15.11	11,75
2837	AZIENDA PILOTA E DIMOSTRATIVA "VILLIAGO"	BL	SEDICO		49	32	-	1.72.10	SEMINATIVO	2	79.99	48,89
2838	AZIENDA PILOTA E DIMOSTRATIVA "VILLIAGO"	BL	SEDICO		49	33	-	1.26.80	SEMINATIVO ARBORATO	3	45.84	32,74
2839	AZIENDA PILOTA E DIMOSTRATIVA "VILLIAGO"	BL	SEDICO		49	34	-	0.28.30	PRATO	3	7.31	5,115
2974	AZIENDA PILOTA E DIMOSTRATIVA "VILLIAGO"	BL	SEDICO		49	36	-	0.13.20	SEMINATIVO	4	3.07	2,39
2975	AZIENDA PILOTA E DIMOSTRATIVA "VILLIAGO"	BL	SEDICO		49	37	-	0.13.40	SEMINATIVO	3	4.84	3,46
2976	AZIENDA PILOTA E DIMOSTRATIVA "VILLIAGO"	BL	SEDICO		49	39	-	0.21.90	SEMINATIVO	4	5.09	3,96
3861	AZIENDA PILOTA E DIMOSTRATIVA "VILLIAGO"	BL	SEDICO		49	43	*	0.92.10	SEMINATIVO ARBORATO	3	33.3	23,78
2977	AZIENDA PILOTA E DIMOSTRATIVA "VILLIAGO"	BL	SEDICO		49	45	-	0.50.00	SEMINATIVO	4	11.62	9,04
2978	AZIENDA PILOTA E DIMOSTRATIVA "VILLIAGO"	BL	SEDICO		49	46	-	0.12.90	SEMINATIVO	4	3	2,33
2979	AZIENDA PILOTA E DIMOSTRATIVA "VILLIAGO"	BL	SEDICO		49	47	-	0.59.20	PAC - variazione per colture	4	13.63	10,55
2980	AZIENDA PILOTA E DIMOSTRATIVA "VILLIAGO"	BL	SEDICO		49	48	-	0.07.00	BOSCO CEDUO	1	1.27	0,22
2842	AZIENDA PILOTA E DIMOSTRATIVA "VILLIAGO"	BL	SEDICO		49	49	-	0.10.50	PRATO	3	2.711	1,9
2843	AZIENDA PILOTA E DIMOSTRATIVA "VILLIAGO"	BL	SEDICO		49	50	-	0.18.60	SEMINATIVO	3	6.724	4,803
3960	AZIENDA PILOTA E DIMOSTRATIVA "VILLIAGO"	BL	SEDICO	U	49	51	*	0.09.70	ENTE URBANO		0	0
2846	AZIENDA PILOTA E DIMOSTRATIVA "VILLIAGO"	BL	SEDICO		49	53	-	0.91.10	PRATO ARBORATO	4	16.4673	11,762
2847	AZIENDA PILOTA E DIMOSTRATIVA "VILLIAGO"	BL	SEDICO		49	54	-	0.67.00	SEMINATIVO	3	24.221	17,301
2848	AZIENDA PILOTA E DIMOSTRATIVA "VILLIAGO"	BL	SEDICO		49	60	-	0.62.00	PRATO	3	16.01	11,207
2849	AZIENDA PILOTA E DIMOSTRATIVA "VILLIAGO"	BL	SEDICO		49	61	-	0.02.20	BOSCO CEDUO	1	0.4	0,07
2850	AZIENDA PILOTA E DIMOSTRATIVA "VILLIAGO"	BL	SEDICO		49	62	-	0.06.10	SEMINATIVO	4	1.42	1,103
2851	AZIENDA PILOTA E DIMOSTRATIVA "VILLIAGO"	BL	SEDICO		49	63	-	0.89.20	SEMINATIVO	3	32.25	23,034



55e02409



ID	DESCRIZIONE	PROV	COMUNE	SEZ.	FOGLIO	MAPP.	SUB	SUPERFICIE	QUALITA'	CL	Redd.Dom.	Redd.Agr.
2856	AZIENDA PILOTA E DIMOSTRATIVA "VILLIAGO"	BL	SEDICO	49	67	-	0,04.20	SEMINATIVO	3	1,52	1,08	
2852	AZIENDA PILOTA E DIMOSTRATIVA "VILLIAGO"	BL	SEDICO	49	68	-	0,39.00	SEMINATIVO	3	14,1	10,071	
2853	AZIENDA PILOTA E DIMOSTRATIVA "VILLIAGO"	BL	SEDICO	49	69	-	0,19.30	SEMINATIVO ARBORATO	3	6,98	4,984	
2857	AZIENDA PILOTA E DIMOSTRATIVA "VILLIAGO"	BL	SEDICO	49	70	-	0,02.10	PRATO	4	0,325	0,271	
2854	AZIENDA PILOTA E DIMOSTRATIVA "VILLIAGO"	BL	SEDICO	49	71	-	0,72.50	PRATO	4	11,233	9,36	
2855	AZIENDA PILOTA E DIMOSTRATIVA "VILLIAGO"	BL	SEDICO	49	72	-	4,60.90	SEMINATIVO	3	166,624	119,017	
2856	AZIENDA PILOTA E DIMOSTRATIVA "VILLIAGO"	BL	SEDICO	49	73	-	0,25.90	PRATO	4	4,013	3,344	
2857	AZIENDA PILOTA E DIMOSTRATIVA "VILLIAGO"	BL	SEDICO	49	74	-	0,80.90	PRATO	3	20,89	14,623	
2858	AZIENDA PILOTA E DIMOSTRATIVA "VILLIAGO"	BL	SEDICO	49	75	-	0,48.60	SEMINATIVO	3	17,57	12,55	
2859	AZIENDA PILOTA E DIMOSTRATIVA "VILLIAGO"	BL	SEDICO	49	76	-	0,40.60	BOSCO CEDUO	2	5,242	1,258	
2860	AZIENDA PILOTA E DIMOSTRATIVA "VILLIAGO"	BL	SEDICO	49	77	-	0,95.80	SEMINATIVO ARBORATO	3	34,634	24,74	
2861	AZIENDA PILOTA E DIMOSTRATIVA "VILLIAGO"	BL	SEDICO	49	78	-	0,83.10	SEMINATIVO	3	30,042	21,46	
2862	AZIENDA PILOTA E DIMOSTRATIVA "VILLIAGO"	BL	SEDICO	49	79	-	2,37.30	PRATO	4	36,766	30,639	
2863	AZIENDA PILOTA E DIMOSTRATIVA "VILLIAGO"	BL	SEDICO	49	80	-	2,22.70	SEMINATIVO	3	80,51	57,507	
2864	AZIENDA PILOTA E DIMOSTRATIVA "VILLIAGO"	BL	SEDICO	49	81	-	0,10.70	BOSCO CEDUO	1	1,934	0,332	
2865	AZIENDA PILOTA E DIMOSTRATIVA "VILLIAGO"	BL	SEDICO	49	84	-	0,12.30	SEMINATIVO	5	1,905	1,59	
2866	AZIENDA PILOTA E DIMOSTRATIVA "VILLIAGO"	BL	SEDICO	49	85	-	0,33.70	PRATO ARBORATO	4	6,092	4,351	
2867	AZIENDA PILOTA E DIMOSTRATIVA "VILLIAGO"	BL	SEDICO	49	87	-	0,28.00	PAC - variazione per colture		5,58	4,44	
2868	AZIENDA PILOTA E DIMOSTRATIVA "VILLIAGO"	BL	SEDICO	49	88	-	0,76.10	SEMINATIVO	3	27,51	19,65	
2869	AZIENDA PILOTA E DIMOSTRATIVA "VILLIAGO"	BL	SEDICO	49	89	-	1,08.30	PRATO	4	16,78	13,983	
2870	AZIENDA PILOTA E DIMOSTRATIVA "VILLIAGO"	BL	SEDICO	49	91	-	0,19.40	PRATO	3	5,009	3,507	
2871	AZIENDA PILOTA E DIMOSTRATIVA "VILLIAGO"	BL	SEDICO	49	92	-	0,16.40	SEMINATIVO ARBORATO	3	5,929	4,23	
2872	AZIENDA PILOTA E DIMOSTRATIVA "VILLIAGO"	BL	SEDICO	49	93	-	0,38.20	PAC - variazione per colture		7,17	5,77	
2874	AZIENDA PILOTA E DIMOSTRATIVA "VILLIAGO"	BL	SEDICO	49	94	-	0,23.40	SEMINATIVO ARBORATO	3	8,46	6,043	
2875	AZIENDA PILOTA E DIMOSTRATIVA "VILLIAGO"	BL	SEDICO	49	95	-	0,21.00	SEMINATIVO	4	4,88	3,796	
2877	AZIENDA PILOTA E DIMOSTRATIVA "VILLIAGO"	BL	SEDICO	49	100	-	0,50.90	SEMINATIVO	3	18,4	13,14	

Regione del Veneto-A.O. Giunta Regionale n. prot. 538261 data 30/12/2016, pagina 146 di 197

Pagina 91 di 127



55e02409



ID	DESCRIZIONE	PROV	COMUNE	SEZ.	FOGLIO	MAPP.	SUB	SUPERFICIE	QUALITA'	CL	Redd.Dom.	Redd.Agr.
2878	AZIENDA PILOTA E DIMOSTRATIVA "VILLIAGO"	BL	SEDICO	49	103	-	1.03.70	BOSCO CEDUO	1	18,74	3,21	
2879	AZIENDA PILOTA E DIMOSTRATIVA "VILLIAGO"	BL	SEDICO	49	104	-	0.02.90	PRATO	3	0,749	0,524	
2880	AZIENDA PILOTA E DIMOSTRATIVA "VILLIAGO"	BL	SEDICO	49	105	-	0.83.00	SEMINATIVO	4	19,29	15,003	
2881	AZIENDA PILOTA E DIMOSTRATIVA "VILLIAGO"	BL	SEDICO	49	106	-	0.31.90	SEMINATIVO ARBORATO	3	11,532	8,237	
2882	AZIENDA PILOTA E DIMOSTRATIVA "VILLIAGO"	BL	SEDICO	49	107	-	0.13.10	FABBRICATO RURALE	0	0	0	
2884	AZIENDA PILOTA E DIMOSTRATIVA "VILLIAGO"	BL	SEDICO	49	108	-	0.42.00	SEMINATIVO	3	15,184	10,846	
2885	AZIENDA PILOTA E DIMOSTRATIVA "VILLIAGO"	BL	SEDICO	49	109	-	0.26.70	PRATO ARBORATO	3	7,584	4,826	
2886	AZIENDA PILOTA E DIMOSTRATIVA "VILLIAGO"	BL	SEDICO	49	110	-	0.28.20	PRATO	4	4,37	3,641	
2887	AZIENDA PILOTA E DIMOSTRATIVA "VILLIAGO"	BL	SEDICO	49	111	-	0.20.70	PRATO	4	3,207	2,673	
2888	AZIENDA PILOTA E DIMOSTRATIVA "VILLIAGO"	BL	SEDICO	49	112	-	0.93.60	PRATO ARBORATO	3	26,59	16,92	
2889	AZIENDA PILOTA E DIMOSTRATIVA "VILLIAGO"	BL	SEDICO	49	113	-	0.77.20	SEMINATIVO	4	17,94	13,95	
2890	AZIENDA PILOTA E DIMOSTRATIVA "VILLIAGO"	BL	SEDICO	49	114	-	0.16.50	PASCOLO	1	2,13	0,682	
2891	AZIENDA PILOTA E DIMOSTRATIVA "VILLIAGO"	BL	SEDICO	49	115	-	1.03.80	SEMINATIVO	3	37,526	26,8045	
2892	AZIENDA PILOTA E DIMOSTRATIVA "VILLIAGO"	BL	SEDICO	49	116	-	1.47.80	PAC - variazione per colture		27,65	7,29	
2898	AZIENDA PILOTA E DIMOSTRATIVA "VILLIAGO"	BL	SEDICO	49	117	-	0.02.40	PRATO	4	0,372	0,31	
2893	AZIENDA PILOTA E DIMOSTRATIVA "VILLIAGO"	BL	SEDICO	49	242	-	0.61.70	SEMINATIVO	4	14,34	11,153	
2981	AZIENDA PILOTA E DIMOSTRATIVA "VILLIAGO"	BL	SEDICO	49	256	-	0.22.00	SEMINATIVO	3	7,95	5,68	
2986	AZIENDA PILOTA E DIMOSTRATIVA "VILLIAGO"	BL	SEDICO	49	275	-	0.01.40	PRATO ARBORATO	3	0,41	0,25	
2982	AZIENDA PILOTA E DIMOSTRATIVA "VILLIAGO"	BL	SEDICO	49	299	-	0.00.84	SEMINATIVO	3	0,3	0,22	
2983	AZIENDA PILOTA E DIMOSTRATIVA "VILLIAGO"	BL	SEDICO	49	301	-	0.20.20	SEMINATIVO	3	7,3	5,22	
2984	AZIENDA PILOTA E DIMOSTRATIVA "VILLIAGO"	BL	SEDICO	49	303	-	0.10.50	SEMINATIVO	3	3,8	2,71	
3431	AZIENDA PILOTA E DIMOSTRATIVA "VILLIAGO"	BL	SEDICO	49	306	-	0.00.37	ENTE URBANO	0	0	0	
3959	AZIENDA PILOTA E DIMOSTRATIVA "VILLIAGO"	BL	SEDICO	49	343	-	2.81.80	PAC - variazione per colture		80,05	50,94	
1442	F.D.R. SINISTRA PIAVE	TV	SEGUSINO	5	105	-	0.31.45	BOSCO CEDUO	1	4,87	0,97	
3796	F.D.R. SINISTRA PIAVE	TV	SEGUSINO	5	134	*	0.29.00	BOSCO CEDUO	1	4,49	0,9	
1438	F.D.R. SINISTRA PIAVE	TV	SEGUSINO	5	135	-	0.25.36	BOSCO CEDUO	1	3,93	0,79	



55e02409



ID	DESCRIZIONE	PROV	COMUNE	SEZ.	FOGLIO	MAPP.	SUB	SUPERFICIE	QUALITA'	CL.	Redd.Dom.	Redd.Agr.
1439	F.D.R. SINISTRA PIAVE	TV	SEGUSINO		5	146	-	0.19.16	BOSCO CEDUO	1	2,97	0,59
1440	F.D.R. SINISTRA PIAVE	TV	SEGUSINO		5	152	-	0.86.26	BOSCO CEDUO	1	13,36	2,67
1441	F.D.R. SINISTRA PIAVE	TV	SEGUSINO		5	171	-	0.51.13	BOSCO CEDUO	1	7,92	1,58
1443	F.D.R. SINISTRA PIAVE	TV	SEGUSINO		5	179	-	0.25.26	BOSCO CEDUO	1	3,91	0,78
3797	F.D.R. SINISTRA PIAVE	TV	SEGUSINO		5	337	-	0.25.60	BOSCO CEDUO	1	3,97	0,79
3799	F.D.R. SINISTRA PIAVE	TV	SEGUSINO		5	338	-	0.46.30	BOSCO CEDUO	1	7,17	1,43
168	F.D.R. GIAZZA	VR	SELVA DI PROGNO		1	2	-	0.15.53	PASCOLO	1	2,41	1,12
169	F.D.R. GIAZZA	VR	SELVA DI PROGNO		1	3	-	1.96.80	BOSCO CEDUO	1	19,31	6,1
170	F.D.R. GIAZZA	VR	SELVA DI PROGNO		1	4	-	2.89.31	BOSCO CEDUO	1	28,39	8,96
171	F.D.R. GIAZZA	VR	SELVA DI PROGNO		1	5	-	6.82.63	INCOLTO PRODUTTIVO	1	7,05	3,53
172	F.D.R. GIAZZA	VR	SELVA DI PROGNO		1	6	-	1.36.66	INCOLTO STERILE	1	0	0
173	F.D.R. GIAZZA	VR	SELVA DI PROGNO		1	7	-	0.25.52	BOSCO CEDUO	1	2,5	0,79
174	F.D.R. GIAZZA	VR	SELVA DI PROGNO		1	8	-	0.48.00	PRATO	1	13,634	7,437
177	F.D.R. GIAZZA	VR	SELVA DI PROGNO		1	12	-	0.03.24	PRATO	1	0,9204	0,502
178	F.D.R. GIAZZA	VR	SELVA DI PROGNO		1	13	-	0.26.76	INCOLTO PRODUTTIVO	1	0,69	0,14
179	F.D.R. GIAZZA	VR	SELVA DI PROGNO		1	14	-	0.25.82	BOSCO DI ALTO FUSTO	1	6,67	0,8
180	F.D.R. GIAZZA	VR	SELVA DI PROGNO		1	15	-	0.15.60	BOSCO DI ALTO FUSTO	1	4,4315	0,4835
3	FABBRICATO MALGHETTA 1	VR	SELVA DI PROGNO		1	16	-	0.00.80	FABBRICATO RURALE	1	0	0
181	F.D.R. GIAZZA	VR	SELVA DI PROGNO		1	17	-	0.51.25	INCOLTO STERILE	1	0	0
182	F.D.R. GIAZZA	VR	SELVA DI PROGNO		1	18	-	1.29.05	BOSCO DI ALTO FUSTO	1	36,66	4
183	F.D.R. GIAZZA	VR	SELVA DI PROGNO		1	19	-	0.05.40	BOSCO DI ALTO FUSTO	1	1,53	0,17
184	F.D.R. GIAZZA	VR	SELVA DI PROGNO		1	20	-	4.30.90	BOSCO DI ALTO FUSTO	1	111,27	13,35
185	F.D.R. GIAZZA	VR	SELVA DI PROGNO		1	21	-	0.55.21	PASCOLO	1	8,55	3,99
186	F.D.R. GIAZZA	VR	SELVA DI PROGNO		1	22	-	0.42.56	INCOLTO STERILE	1	0	0
187	F.D.R. GIAZZA	VR	SELVA DI PROGNO		1	23	-	0.16.86	INCOLTO STERILE	1	0	0
188	F.D.R. GIAZZA	VR	SELVA DI PROGNO		1	24	-	0.56.46	INCOLTO PRODUTTIVO	1	0,58	0,29



55e02409



ID	DESCRIZIONE	PROV	COMUNE	SEZ.	FOGLIO	MAPP.	SUB	SUPERFICIE	QUALITA'	CL	Redd.Dom.	Redd.Agr.
189	F.D.R. GIAZZA	VR	SELVA DI PROGNO	1	25	-	0.58.32	BOSCO DI ALTO FUSTO		15,06	1,81	
190	F.D.R. GIAZZA	VR	SELVA DI PROGNO	1	26	-	1.76.60	BOSCO DI ALTO FUSTO		50,16	5,47	
191	F.D.R. GIAZZA	VR	SELVA DI PROGNO	1	27	-	4.89.85	BOSCO DI ALTO FUSTO		139,14	15,18	
192	F.D.R. GIAZZA	VR	SELVA DI PROGNO	1	28	-	0.11.95	BOSCO DI ALTO FUSTO		3,39	0,37	
193	F.D.R. GIAZZA	VR	SELVA DI PROGNO	1	29	-	0.29.78	BOSCO DI ALTO FUSTO		7,69	0,92	
194	F.D.R. GIAZZA	VR	SELVA DI PROGNO	1	30	-	0.17.95	BOSCO DI ALTO FUSTO		4,64	0,56	
453	F.D.R. GIAZZA	VR	SELVA DI PROGNO	1	31	-	1.62.27	INCOLTO PRODUTTIVO		1,68	0,84	
454	F.D.R. GIAZZA	VR	SELVA DI PROGNO	1	32	-	0.34.70	INCOLTO STERILE		0	0	
455	F.D.R. GIAZZA	VR	SELVA DI PROGNO	1	33	-	3.03.73	INCOLTO STERILE		0	0	
456	F.D.R. GIAZZA	VR	SELVA DI PROGNO	1	34	-	2.29.90	INCOLTO STERILE		0	0	
457	F.D.R. GIAZZA	VR	SELVA DI PROGNO	1	35	-	3.47.91	INCOLTO PRODUTTIVO		8,98	1,8	
458	F.D.R. GIAZZA	VR	SELVA DI PROGNO	1	36	-	2.58.20	INCOLTO STERILE		0	0	
459	F.D.R. GIAZZA	VR	SELVA DI PROGNO	1	37	-	0.55.61	INCOLTO STERILE		0	0	
195	F.D.R. GIAZZA	VR	SELVA DI PROGNO	1	38	-	9.03.23	BOSCO CEDUO		88,63	27,988	
196	F.D.R. GIAZZA	VR	SELVA DI PROGNO	1	39	-	1.14.77	BOSCO DI ALTO FUSTO		29,64	3,56	
197	F.D.R. GIAZZA	VR	SELVA DI PROGNO	1	40	-	17.47.10	BOSCO CEDUO		171,44	54,14	
198	F.D.R. GIAZZA	VR	SELVA DI PROGNO	1	41	-	1.71.75	INCOLTO PRODUTTIVO		1,77	0,89	
199	F.D.R. GIAZZA	VR	SELVA DI PROGNO	1	42	-	0.03.55	BOSCO DI ALTO FUSTO		0,92	0,11	
200	F.D.R. GIAZZA	VR	SELVA DI PROGNO	1	43	-	2.45.72	BOSCO DI ALTO FUSTO		69,8	7,61	
201	F.D.R. GIAZZA	VR	SELVA DI PROGNO	1	44	-	0.41.31	BOSCO DI ALTO FUSTO		11,73	1,28	
202	F.D.R. GIAZZA	VR	SELVA DI PROGNO	1	45	-	0.00.10	BOSCO DI ALTO FUSTO		0,03	0	
203	F.D.R. GIAZZA	VR	SELVA DI PROGNO	1	46	-	0.79.08	BOSCO CEDUO		7,76	2,45	
204	F.D.R. GIAZZA	VR	SELVA DI PROGNO	1	47	-	0.70.80	BOSCO DI ALTO FUSTO		20,11	2,19	
205	F.D.R. GIAZZA	VR	SELVA DI PROGNO	1	48	-	0.68.81	BOSCO DI ALTO FUSTO		19,545	2,132	
206	F.D.R. GIAZZA	VR	SELVA DI PROGNO	1	49	-	0.10.80	BOSCO DI ALTO FUSTO		3,068	0,335	
207	F.D.R. GIAZZA	VR	SELVA DI PROGNO	1	50	-	0.27.50	BOSCO DI ALTO FUSTO		7,81	0,85	



55e02409



ID	DESCRIZIONE	PROV	COMUNE	SEZ.	FOGLIO	MAPP.	SUB	SUPERFICIE	QUALITA'	CL.	Redd.Dom.	Redd.Agr.
208	F.D.R. GIAZZA	VR	SELVA DI PROGNO		1	51	-	0.18.70	BOSCO DI ALTO FUSTO		5,31	0,58
209	F.D.R. GIAZZA	VR	SELVA DI PROGNO		1	52	-	0.15.50	BOSCO DI ALTO FUSTO		4,4	0,48
210	F.D.R. GIAZZA	VR	SELVA DI PROGNO		1	53	-	0.35.40	BOSCO DI ALTO FUSTO		9,14	1,1
211	F.D.R. GIAZZA	VR	SELVA DI PROGNO		1	54	-	0.32.40	BOSCO DI ALTO FUSTO		9,2	1
212	F.D.R. GIAZZA	VR	SELVA DI PROGNO		1	55	-	0.10.70	BOSCO DI ALTO FUSTO		3,04	0,33
213	F.D.R. GIAZZA	VR	SELVA DI PROGNO		1	56	-	0.03.55	BOSCO DI ALTO FUSTO		1,01	0,11
214	F.D.R. GIAZZA	VR	SELVA DI PROGNO		1	57	-	0.31.00	BOSCO DI ALTO FUSTO		8,01	0,96
215	F.D.R. GIAZZA	VR	SELVA DI PROGNO		1	58	-	2.27.20	BOSCO DI ALTO FUSTO		64,54	7,04
216	F.D.R. GIAZZA	VR	SELVA DI PROGNO		1	59	-	0.31.70	BOSCO DI ALTO FUSTO		9	0,98
217	F.D.R. GIAZZA	VR	SELVA DI PROGNO		1	60	-	0.92.47	BOSCO DI ALTO FUSTO		26,27	2,87
3371	F.D.R. GIAZZA	VR	SELVA DI PROGNO		1	71	-	0.00.67	INCOLTO PRODUTTIVO		0,01	0
3372	F.D.R. GIAZZA	VR	SELVA DI PROGNO		1	72	-	0.00.33	INCOLTO PRODUTTIVO		0,01	0
3373	F.D.R. GIAZZA	VR	SELVA DI PROGNO		1	73	-	0.00.66	INCOLTO STERILE		0	0
3374	F.D.R. GIAZZA	VR	SELVA DI PROGNO		1	74	-	0.00.01	INCOLTO STERILE		0	0
3377	RIFUGIO REVOLTO	VR	SELVA DI PROGNO		1	75	-	0.04.40	ENTE URBANO		0	0
3378	RIFUGIO REVOLTO	VR	SELVA DI PROGNO		1	76	-	0.00.05	ENTE URBANO		0	0
435	F.D.R. GIAZZA	VR	SELVA DI PROGNO		2	5	-	0.40.69	INCOLTO STERILE		0	0
436	F.D.R. GIAZZA	VR	SELVA DI PROGNO		2	6	-	0.34.20	INCOLTO PRODUTTIVO		0,88	0,18
437	F.D.R. GIAZZA	VR	SELVA DI PROGNO		2	7	-	0.55.47	PASCOLO		8,59	4,01
438	F.D.R. GIAZZA	VR	SELVA DI PROGNO		2	8	-	0.02.15	BOSCO CEDUO		0,21	0,07
439	F.D.R. GIAZZA	VR	SELVA DI PROGNO		2	9	-	0.04.87	BOSCO CEDUO		0,48	0,15
440	F.D.R. GIAZZA	VR	SELVA DI PROGNO		2	10	-	0.07.37	BOSCO CEDUO		0,72	0,23
480	F.D.R. GIAZZA	VR	SELVA DI PROGNO		2	11	-	0.78.80	BOSCO CEDUO		7,73	2,44
488	F.D.R. GIAZZA	VR	SELVA DI PROGNO		2	12	-	1.45.80	BOSCO CEDUO		14,31	4,52
489	F.D.R. GIAZZA	VR	SELVA DI PROGNO		2	13	-	0.86.00	PASCOLO		13,32	6,22
490	F.D.R. GIAZZA	VR	SELVA DI PROGNO		2	15	-	0.48.20	INCOLTO PRODUTTIVO		1,24	0,25

Regione del Veneto-A.O. Giunta Regionale n. prot. 538261 data 30/12/2016, pagina 150 di 197

Pagina 95 di 127



55e02409



ID	DESCRIZIONE	PROV	COMUNE	SEZ.	FOGLIO	MAPP.	SUB	SUPERFICIE	QUALITA'	CL.	Redd.Dom.	Redd.Agr.
481	F.D.R. GIAZZA	VR	SELVA DI PROGNO	2	16	-	0.36.91	INCOLTO STERILE		0	0	0
441	F.D.R. GIAZZA	VR	SELVA DI PROGNO	2	17	-	4.22.69	BOSCO CEDUO		41,48	13,1	
262	F.D.R. GIAZZA	VR	SELVA DI PROGNO	2	18	-	0.46.95	BOSCO DI ALTO FUSTO		12,12	1,45	
263	F.D.R. GIAZZA	VR	SELVA DI PROGNO	2	19	-	0.06.00	BOSCO DI ALTO FUSTO		1,55	0,19	
264	F.D.R. GIAZZA	VR	SELVA DI PROGNO	2	20	-	0.06.75	INCOLTO STERILE		0	0	0
265	F.D.R. GIAZZA	VR	SELVA DI PROGNO	2	21	-	10.03.16	BOSCO DI ALTO FUSTO		181,33	31,09	
491	F.D.R. GIAZZA	VR	SELVA DI PROGNO	2	23	-	0.01.00	SEMINATIVO		0,28	0,21	
492	F.D.R. GIAZZA	VR	SELVA DI PROGNO	2	24	-	2.51.07	BOSCO CEDUO		24,64	7,78	
482	F.D.R. GIAZZA	VR	SELVA DI PROGNO	2	25	-	1.04.40	BOSCO CEDUO		10,24	3,24	
266	F.D.R. GIAZZA	VR	SELVA DI PROGNO	2	26	-	0.11.40	BOSCO DI ALTO FUSTO		2,94	0,35	
267	F.D.R. GIAZZA	VR	SELVA DI PROGNO	2	27	-	0.02.60	BOSCO DI ALTO FUSTO		0,67	0,08	
268	F.D.R. GIAZZA	VR	SELVA DI PROGNO	2	28	-	0.05.95	BOSCO DI ALTO FUSTO		1,54	0,18	
269	F.D.R. GIAZZA	VR	SELVA DI PROGNO	2	29	-	2.67.26	BOSCO DI ALTO FUSTO		75,92	8,28	
270	F.D.R. GIAZZA	VR	SELVA DI PROGNO	2	30	-	0.16.00	BOSCO DI ALTO FUSTO		4,54	0,5	
493	F.D.R. GIAZZA	VR	SELVA DI PROGNO	2	31	-	1.75.60	BOSCO CEDUO		17,23	5,44	
494	F.D.R. GIAZZA	VR	SELVA DI PROGNO	2	32	-	2.20.80	BOSCO CEDUO		21,67	6,84	
442	F.D.R. GIAZZA	VR	SELVA DI PROGNO	2	33	-	7.05.04	BOSCO CEDUO		69,18	21,85	
495	F.D.R. GIAZZA	VR	SELVA DI PROGNO	2	34	-	1.73.20	BOSCO CEDUO		17	5,37	
443	F.D.R. GIAZZA	VR	SELVA DI PROGNO	2	35	-	3.49.60	BOSCO CEDUO		34,31	10,83	
496	F.D.R. GIAZZA	VR	SELVA DI PROGNO	2	36	-	0.20.14	PASCOLO		3,12	1,46	
497	F.D.R. GIAZZA	VR	SELVA DI PROGNO	2	37	-	1.28.66	PASCOLO		19,93	9,3	
557	F.D.R. GIAZZA	VR	SELVA DI PROGNO	2	37	a	0.01.78	PASCOLO		0,37	0,18	
483	F.D.R. GIAZZA	VR	SELVA DI PROGNO	2	38	-	0.40.08	INCOLTO PRODUTTIVO		1,03	0,21	
498	F.D.R. GIAZZA	VR	SELVA DI PROGNO	2	39	-	2.27.90	INCOLTO PRODUTTIVO		5,89	1,18	
484	F.D.R. GIAZZA	VR	SELVA DI PROGNO	2	40	-	1.71.00	INCOLTO PRODUTTIVO		4,42	0,88	
499	F.D.R. GIAZZA	VR	SELVA DI PROGNO	2	41	-	0.40.76	BOSCO CEDUO		4	1,26	



55e02409



ID	DESCRIZIONE	PROV	COMUNE	SEZ	FOGLIO	MAPP.	SUB	SUPERFICIE	QUALITA'	CL.	Redd.Dom.	Redd.Agr.
500	F.D.R. GIAZZA	VR	SELVA DI PROGNO		2	42	-	0,08.12	BOSCO CEDUO		0,8	0,25
11	BAITO MANDRIELLO	VR	SELVA DI PROGNO		2	56	-	0,01.27	ENTE URBANO		0	0
460	F.D.R. GIAZZA	VR	SELVA DI PROGNO		3	1	-	0,38.90	INCOLTO PRODUTTIVO		0,4	0,2
461	F.D.R. GIAZZA	VR	SELVA DI PROGNO		3	2	-	0,13.28	INCOLTO PRODUTTIVO		0,14	0,07
462	F.D.R. GIAZZA	VR	SELVA DI PROGNO		3	3	-	0,60.47	INCOLTO STERILE		0	0
463	F.D.R. GIAZZA	VR	SELVA DI PROGNO		3	4	-	5,96.84	INCOLTO STERILE		0	0
464	F.D.R. GIAZZA	VR	SELVA DI PROGNO		3	5	-	0,35.86	INCOLTO STERILE		0	0
465	F.D.R. GIAZZA	VR	SELVA DI PROGNO		3	6	-	3,28.61	BOSCO CEDUO		32,24	10,18
466	F.D.R. GIAZZA	VR	SELVA DI PROGNO		3	7	-	1,11.70	PASCOLO		17,31	8,08
467	F.D.R. GIAZZA	VR	SELVA DI PROGNO		3	8	-	11,39.06	BOSCO DI ALTO FUSTO		294,14	35,3
469	F.D.R. GIAZZA	VR	SELVA DI PROGNO		3	13	-	0,01.00	PASCOLO		0,18	0,09
218	F.D.R. GIAZZA	VR	SELVA DI PROGNO		3	16	-	1,32.04	BOSCO DI ALTO FUSTO		34,1	4,09
219	F.D.R. GIAZZA	VR	SELVA DI PROGNO		3	17	-	5,21.49	BOSCO DI ALTO FUSTO		134,66	16,16
220	F.D.R. GIAZZA	VR	SELVA DI PROGNO		3	18	-	0,81.76	INCOLTO STERILE		0	0
222	F.D.R. GIAZZA	VR	SELVA DI PROGNO		3	19	-	1,51.23	BOSCO DI ALTO FUSTO		39,05	4,69
221	F.D.R. GIAZZA	VR	SELVA DI PROGNO		3	20	-	1,08.20	BOSCO DI ALTO FUSTO		27,94	3,35
223	F.D.R. GIAZZA	VR	SELVA DI PROGNO		3	21	-	1,21.80	INCOLTO STERILE		0	0
224	F.D.R. GIAZZA	VR	SELVA DI PROGNO		3	22	-	13,15.75	BOSCO CEDUO		135,91	40,77
225	F.D.R. GIAZZA	VR	SELVA DI PROGNO		3	23	-	0,26.66	BOSCO DI ALTO FUSTO		4,82	0,83
226	F.D.R. GIAZZA	VR	SELVA DI PROGNO		3	24	-	2,33.30	BOSCO DI ALTO FUSTO		60,24	7,23
227	F.D.R. GIAZZA	VR	SELVA DI PROGNO		3	25	-	1,20.30	INCOLTO STERILE		0	0
2243	F.D.R. GIAZZA	VR	SELVA DI PROGNO		3	26	-	0,94.96	INCOLTO STERILE		9,81	2,94
228	F.D.R. GIAZZA	VR	SELVA DI PROGNO		3	27	-	0,44.61	BOSCO DI ALTO FUSTO		11,52	1,38
558	F.D.R. GIAZZA	VR	SELVA DI PROGNO		3	28	-	0,04.20	INCOLTO STERILE		0	0
229	F.D.R. GIAZZA	VR	SELVA DI PROGNO		3	29	-	0,23.85	BOSCO DI ALTO FUSTO		6,77	0,74
231	F.D.R. GIAZZA	VR	SELVA DI PROGNO		3	31	-	0,40.54	INCOLTO STERILE		0	0



55e02409





ID	DESCRIZIONE	PROV	COMUNE	SEZ.	FOGLIO	MAPP.	SUB	SUPERFICIE	QUALITA'	CL.	Redd.Dom.	Redd.Agr.
468	F.D.R. GIAZZA	VR	SELVA DI PROGNO	3	32	-	0.67.35	BOSCO CEDUO			6,61	2,09
470	F.D.R. GIAZZA	VR	SELVA DI PROGNO	3	33	-	2.75.63	BOSCO CEDUO			27,05	8,54
471	F.D.R. GIAZZA	VR	SELVA DI PROGNO	3	34	-	5.40.80	BOSCO CEDUO			53,07	16,76
232	F.D.R. GIAZZA	VR	SELVA DI PROGNO	3	35	-	4.49.27	BOSCO DI ALTO FUSTO			81,21	13,922
233	F.D.R. GIAZZA	VR	SELVA DI PROGNO	3	36	-	3.21.70	BOSCO DI ALTO FUSTO			83,07	9,97
3907	F.D.R. GIAZZA	VR	SELVA DI PROGNO	3	37	-	0.01.78	PASCOLO		1	0,37	0,18
472	F.D.R. GIAZZA	VR	SELVA DI PROGNO	3	39	-	0.25.80	PASCOLO			4	1,87
473	F.D.R. GIAZZA	VR	SELVA DI PROGNO	3	41	-	0.35.00	PASCOLO			7,23	3,52
474	F.D.R. GIAZZA	VR	SELVA DI PROGNO	3	42	-	1.07.20	BOSCO DI ALTO FUSTO			19,38	3,32
234	F.D.R. GIAZZA	VR	SELVA DI PROGNO	3	43	-	0.09.00	BOSCO DI ALTO FUSTO			2,56	0,28
235	F.D.R. GIAZZA	VR	SELVA DI PROGNO	3	44	-	0.00.70	BOSCO DI ALTO FUSTO			0,2	0,02
17	FABBRICATO DOGANA VECCHIA	VR	SELVA DI PROGNO	3	71	-	0.03.09	ENTE URBANO			0	0
3334	FABBRICATO "LE GIARE"	VR	SELVA DI PROGNO	3	72	-	0.04.85	ENTE URBANO			0	0
3335	F.D.R. GIAZZA	VR	SELVA DI PROGNO	3	73	-	5.10.68	BOSCO CEDUO			52,75	15,82
236	F.D.R. GIAZZA	VR	SELVA DI PROGNO	4	1	-	9.50.16	PAC - variazione per colture			93,24	29,44
237	F.D.R. GIAZZA	VR	SELVA DI PROGNO	4	2	-	1.71.53	INCOLTO STERILE			0	0
238	F.D.R. GIAZZA	VR	SELVA DI PROGNO	4	3	-	0.74.77	BOSCO CEDUO			13,52	2,32
239	F.D.R. GIAZZA	VR	SELVA DI PROGNO	4	4	-	1.73.45	BOSCO DI ALTO FUSTO			31,35	5,37
240	F.D.R. GIAZZA	VR	SELVA DI PROGNO	4	5	-	4.13.61	PAC - variazione per colture			40,59	12,82
241	F.D.R. GIAZZA	VR	SELVA DI PROGNO	4	6	-	0.12.84	INCOLTO PRODUTTIVO			0,13	0,07
242	F.D.R. GIAZZA	VR	SELVA DI PROGNO	4	7	-	0.90.69	BOSCO DI ALTO FUSTO			23,42	2,81
243	F.D.R. GIAZZA	VR	SELVA DI PROGNO	4	8	-	0.35.33	BOSCO DI ALTO FUSTO			9,12	1,09
4	RUDERE MOLLEZZE 1	VR	SELVA DI PROGNO	4	9	-	0.03.71	FABBRICATO RURALE			0	0
2234	RUDERE MOLLEZZE 2	VR	SELVA DI PROGNO	4	10	-	0.00.07	FABBRICATO RURALE			0	0
244	F.D.R. GIAZZA	VR	SELVA DI PROGNO	4	11	-	0.34.88	INCOLTO PRODUTTIVO			0,9	0,18
245	F.D.R. GIAZZA	VR	SELVA DI PROGNO	4	12	-	0.43.23	INCOLTO PRODUTTIVO			0,45	0,22



55e02409



ID	DESCRIZIONE	PROV	COMUNE	SEZ.	FOGLIO	MAPP.	SUB	SUPERFICIE	QUALITA'	CL.	Redd.Dom.	Redd.Agr.
246	F.D.R. GIAZZA	VR	SELVA DI PROGNO		4	13	-	1.19.98	INCOLTO PRODUTTIVO		1,24	0,62
247	F.D.R. GIAZZA	VR	SELVA DI PROGNO		4	14	-	50.96.95	INCOLTO PRODUTTIVO		78,97	26,32
248	F.D.R. GIAZZA	VR	SELVA DI PROGNO		4	15	-	0.04.16	INCOLTO STERILE		0	0
249	F.D.R. GIAZZA	VR	SELVA DI PROGNO		4	16	-	0.96.60	INCOLTO STERILE		0	0
250	F.D.R. GIAZZA	VR	SELVA DI PROGNO		4	17	-	0.46.56	INCOLTO STERILE		0	0
251	F.D.R. GIAZZA	VR	SELVA DI PROGNO		4	18	-	0.13.23	PASCOLO		2,05	0,96
252	F.D.R. GIAZZA	VR	SELVA DI PROGNO		4	19	-	0.17.38	INCOLTO PRODUTTIVO		0,18	0,09
253	F.D.R. GIAZZA	VR	SELVA DI PROGNO		4	20	-	0.16.43	INCOLTO PRODUTTIVO		0,17	0,08
254	F.D.R. GIAZZA	VR	SELVA DI PROGNO		4	21	-	0.07.76	INCOLTO STERILE		0	0
255	F.D.R. GIAZZA	VR	SELVA DI PROGNO		4	22	-	0.29.30	INCOLTO STERILE		0	0
256	F.D.R. GIAZZA	VR	SELVA DI PROGNO		4	23	-	0.17.24	INCOLTO STERILE		0	0
257	F.D.R. GIAZZA	VR	SELVA DI PROGNO		4	24	-	0.96.93	INCOLTO STERILE		0	0
258	F.D.R. GIAZZA	VR	SELVA DI PROGNO		4	25	-	1.46.04	BOSCO DI ALTO FUSTO		26,4	4,53
3379	F.D.R. GIAZZA	VR	SELVA DI PROGNO		4	26	-	10.88.82	INCOLTO PRODUTTIVO		28,12	5,62
260	F.D.R. GIAZZA	VR	SELVA DI PROGNO		4	27	-	0.59.26	BOSCO CEDUO		5,81	1,84
261	F.D.R. GIAZZA	VR	SELVA DI PROGNO		4	28	-	16.71.84	INCOLTO PRODUTTIVO		17,27	8,63
445	F.D.R. GIAZZA	VR	SELVA DI PROGNO		5	1	-	23.25.53	INCOLTO PRODUTTIVO		36,03	12,01
446	F.D.R. GIAZZA	VR	SELVA DI PROGNO		5	2	-	0.09.98	INCOLTO STERILE		0	0
447	F.D.R. GIAZZA	VR	SELVA DI PROGNO		5	3	-	0.71.69	INCOLTO PRODUTTIVO		1,85	0,37
448	F.D.R. GIAZZA	VR	SELVA DI PROGNO		5	4	-	0.64.54	INCOLTO PRODUTTIVO		0,67	0,33
449	F.D.R. GIAZZA	VR	SELVA DI PROGNO		5	5	-	0.16.01	INCOLTO PRODUTTIVO		0,17	0,08
450	F.D.R. GIAZZA	VR	SELVA DI PROGNO		5	6	-	0.26.01	INCOLTO STERILE		0	0
502	F.D.R. GIAZZA	VR	SELVA DI PROGNO		5	7	-	0.17.96	INCOLTO PRODUTTIVO		0,19	0,09
503	F.D.R. GIAZZA	VR	SELVA DI PROGNO		5	8	-	3.25.13	BOSCO CEDUO		31,9	10,07
504	F.D.R. GIAZZA	VR	SELVA DI PROGNO		5	9	-	0.31.54	PASCOLO		4,89	2,28
505	F.D.R. GIAZZA	VR	SELVA DI PROGNO		5	10	-	0.27.08	INCOLTO PRODUTTIVO		0,42	0,14



55e02409



ID	DESCRIZIONE	PROV	COMUNE	SEZ.	FOGLIO	MAPP.	SUB	SUPERFICIE	QUALITA'	CL	Redd.Dom.	Redd.Agr.
271	F.D.R. GIAZZA	VR	SELVA DI PROGNO	5	11	-	18.35.94	BOSCO DI ALTO FUSTO			521,5	56,89
272	F.D.R. GIAZZA	VR	SELVA DI PROGNO	5	12	-	1.32.24	BOSCO DI ALTO FUSTO			37,56	4,1
273	F.D.R. GIAZZA	VR	SELVA DI PROGNO	5	13	-	0.00.70	BOSCO DI ALTO FUSTO			0,18	0,02
274	F.D.R. GIAZZA	VR	SELVA DI PROGNO	5	14	-	22.05.10	PAC - variazione per colture			216,38	68,33
506	F.D.R. GIAZZA	VR	SELVA DI PROGNO	5	15	-	1.87.25	INCOLTO PRODUTTIVO			2,9	0,97
275	F.D.R. GIAZZA	VR	SELVA DI PROGNO	5	16	-	0.01.75	BOSCO DI ALTO FUSTO			0,5	0,05
276	F.D.R. GIAZZA	VR	SELVA DI PROGNO	5	17	-	0.00.92	BOSCO DI ALTO FUSTO			0,26	0,03
277	F.D.R. GIAZZA	VR	SELVA DI PROGNO	5	18	-	0.12.20	BOSCO DI ALTO FUSTO			3,47	0,38
485	F.D.R. GIAZZA	VR	SELVA DI PROGNO	5	19	-	2.31.60	INCOLTO PRODUTTIVO			3,59	1,2
278	F.D.R. GIAZZA	VR	SELVA DI PROGNO	6	1	-	5.65.93	BOSCO CEDUO			58,46	17,54
279	F.D.R. GIAZZA	VR	SELVA DI PROGNO	6	2	-	1.38.60	INCOLTO STERILE			0	0
280	F.D.R. GIAZZA	VR	SELVA DI PROGNO	6	3	-	0.33.86	INCOLTO STERILE			0	0
281	F.D.R. GIAZZA	VR	SELVA DI PROGNO	6	4	-	2.44.24	BOSCO DI ALTO FUSTO			44,15	7,57
282	F.D.R. GIAZZA	VR	SELVA DI PROGNO	6	5	-	10.45.24	BOSCO CEDUO			102,57	32,39
283	F.D.R. GIAZZA	VR	SELVA DI PROGNO	6	6	-	24.18.90	BOSCO DI ALTO FUSTO			437,24	74,96
284	F.D.R. GIAZZA	VR	SELVA DI PROGNO	6	7	-	4.94.00	BOSCO DI ALTO FUSTO			89,3	15,31
285	F.D.R. GIAZZA	VR	SELVA DI PROGNO	6	9	-	36.87.18	PAC - variazione per colture			380,85	114,26
286	F.D.R. GIAZZA	VR	SELVA DI PROGNO	6	10	-	4.71.17	BOSCO DI ALTO FUSTO			85,17	14,6
287	F.D.R. GIAZZA	VR	SELVA DI PROGNO	6	11	-	1.26.90	INCOLTO PRODUTTIVO			1,97	0,66
288	F.D.R. GIAZZA	VR	SELVA DI PROGNO	6	12	-	0.53.54	BOSCO DI ALTO FUSTO			9,68	1,66
289	F.D.R. GIAZZA	VR	SELVA DI PROGNO	6	13	-	2.05.33	BOSCO DI ALTO FUSTO			37,12	6,36
290	F.D.R. GIAZZA	VR	SELVA DI PROGNO	6	14	-	0.96.79	INCOLTO PRODUTTIVO			1,5	0,5
291	F.D.R. GIAZZA	VR	SELVA DI PROGNO	6	15	-	2.88.25	BOSCO DI ALTO FUSTO			52,1	8,93
292	F.D.R. GIAZZA	VR	SELVA DI PROGNO	6	16	-	1.62.22	BOSCO DI ALTO FUSTO			29,32	5,03
293	F.D.R. GIAZZA	VR	SELVA DI PROGNO	6	17	-	1.69.07	PASCOLO			26,2	12,22
294	F.D.R. GIAZZA	VR	SELVA DI PROGNO	6	18	-	5.06.24	PASCOLO			78,44	36,6

Regione del Veneto-A.O. Giunta Regionale n.prot. 538261 data 30/12/2016, pagina 155 di 197

Pagina 100 di 127



55e02409



ID	DESCRIZIONE	PROV	COMUNE	SEZ.	FOGLIO	MAPP.	SUB	SUPERFICIE	QUALITA'	CL.	Redd.Dom.	Redd.Agr.
295	F.D.R. GIAZZA	VR	SELVA DI PROGNO		6	19	-	4.48.93	BOSCO DI ALTO FUSTO		81,15	13,91
5	BAITA TERRAZZO	VR	SELVA DI PROGNO		6	31	-	0.08.45	ENTE URBANO		0	0
296	F.D.R. GIAZZA	VR	SELVA DI PROGNO		7	1	-	1.87.46	INCOLTO PRODUTTIVO		4,84	0,97
297	F.D.R. GIAZZA	VR	SELVA DI PROGNO		7	2	-	1.93.94	INCOLTO PRODUTTIVO		2	1
298	F.D.R. GIAZZA	VR	SELVA DI PROGNO		7	3	-	3.13.28	INCOLTO STERILE		0	0
299	F.D.R. GIAZZA	VR	SELVA DI PROGNO		7	4	-	16.67.75	PAC - variazione per colture		172,26	51,68
300	F.D.R. GIAZZA	VR	SELVA DI PROGNO		7	5	-	9.73.86	INCOLTO PRODUTTIVO		25,15	5,03
301	F.D.R. GIAZZA	VR	SELVA DI PROGNO		7	6	-	0.84.12	PASCOLO		15,21	7,82
302	F.D.R. GIAZZA	VR	SELVA DI PROGNO		7	7	-	8.86.90	INCOLTO PRODUTTIVO		13,74	4,58
303	F.D.R. GIAZZA	VR	SELVA DI PROGNO		8	1	-	0.38.65	PAC - variazione per colture		1,55	0,72
304	F.D.R. GIAZZA	VR	SELVA DI PROGNO		8	2	-	0.60.43	PASCOLO		9,36	4,37
305	F.D.R. GIAZZA	VR	SELVA DI PROGNO		8	3	-	1.20.01	PASCOLO		18,59	8,68
306	F.D.R. GIAZZA	VR	SELVA DI PROGNO		8	4	-	0.54.36	PASCOLO		8,42	3,93
307	F.D.R. GIAZZA	VR	SELVA DI PROGNO		8	5	-	1.48.03	PASCOLO		22,94	10,7
308	F.D.R. GIAZZA	VR	SELVA DI PROGNO		8	6	-	0.81.10	PASCOLO		12,57	5,86
309	F.D.R. GIAZZA	VR	SELVA DI PROGNO		8	7	-	0.21.24	INCOLTO STERILE		0	0
310	F.D.R. GIAZZA	VR	SELVA DI PROGNO		8	8	-	0.52.54	PAC - variazione per colture		2,01	0,94
311	F.D.R. GIAZZA	VR	SELVA DI PROGNO		8	9	-	24.68.25	PAC - variazione per colture		124,28	54,17
312	F.D.R. GIAZZA	VR	SELVA DI PROGNO		8	10	-	3.16.99	BOSCO CEDUO		31,11	9,82
313	F.D.R. GIAZZA	VR	SELVA DI PROGNO		8	11	-	0.90.24	PAC - variazione per colture		3,05	0,98
314	F.D.R. GIAZZA	VR	SELVA DI PROGNO		8	12	-	0.56.60	PAC - variazione per colture		5,29	1,01
315	F.D.R. GIAZZA	VR	SELVA DI PROGNO		8	13	-	4.60.94	PAC - variazione per colture		46,58	8,19
316	F.D.R. GIAZZA	VR	SELVA DI PROGNO		8	14	-	5.49.97	PASCOLO		85,21	39,76
317	F.D.R. GIAZZA	VR	SELVA DI PROGNO		8	15	-	0.99.12	PAC - variazione per colture		8,98	1,67
318	F.D.R. GIAZZA	VR	SELVA DI PROGNO		8	16	-	0.74.35	PAC - variazione per colture		5,74	1,52
319	F.D.R. GIAZZA	VR	SELVA DI PROGNO		8	17	-	1.21.93	PASCOLO		22,04	11,33



55e02409



ID	DESCRIZIONE	PROV	COMUNE	SEZ.	FOGLIO	MAPP.	SUB	SUPERFICIE	QUALITA'	CL.	Redd.Dom.	Redd.Agr.
320	F.D.R. GIAZZA	VR	SELVA DI PROGNO		8	18	-	3.48.16	PASCOLO		53,94	25,47
321	F.D.R. GIAZZA	VR	SELVA DI PROGNO		8	19	-	0.41.73	INCOLTO PRODUTTIVO		1,08	0,22
322	F.D.R. GIAZZA	VR	SELVA DI PROGNO		8	20	-	1.37.97	PASCOLO		21,38	9,98
323	F.D.R. GIAZZA	VR	SELVA DI PROGNO		8	21	-	0.26.58	PAC - variazione per colture		1,08	0,51
324	F.D.R. GIAZZA	VR	SELVA DI PROGNO		8	22	-	0.70.85	PASCOLO		10,98	5,12
325	F.D.R. GIAZZA	VR	SELVA DI PROGNO		8	23	-	0.23.70	PASCOLO		3,67	1,71
326	F.D.R. GIAZZA	VR	SELVA DI PROGNO		8	24	-	0.18.67	INCOLTO STERILE		0	0
327	F.D.R. GIAZZA	VR	SELVA DI PROGNO		8	26	-	6.20.62	PASCOLO		112,18	57,69
328	F.D.R. GIAZZA	VR	SELVA DI PROGNO		8	27	-	0.40.61	PAC - variazione per colture		1,55	0,72
410	F.D.R. GIAZZA	VR	SELVA DI PROGNO		9	57	-	0.17.54	PRATO		4,98	2,72
9	MALGA ZICOLI	VR	SELVA DI PROGNO		9	73	-	0.00.25	ENTE URBANO		0	0
2242	BAITO DEL TRANQUILLO (Zichel) - EX RUDERE "D"	VR	SELVA DI PROGNO		9	75	-	0.00.73	ENTE URBANO		0	0
341	F.D.R. GIAZZA	VR	SELVA DI PROGNO		10	1	-	0.41.80	BOSCO DI ALTO FUSTO		11,87	1,3
6	RUDERE MARGHETTA 2	VR	SELVA DI PROGNO		10	2	-	0.00.32	FABBRICATO RURALE		0	0
342	F.D.R. GIAZZA	VR	SELVA DI PROGNO		10	3	-	0.03.02	INCOLTO STERILE		0	0
343	F.D.R. GIAZZA	VR	SELVA DI PROGNO		10	4	-	0.12.25	BOSCO DI ALTO FUSTO		3,48	0,38
344	F.D.R. GIAZZA	VR	SELVA DI PROGNO		10	5	-	1.24.00	BOSCO DI ALTO FUSTO		35,22	3,84
345	F.D.R. GIAZZA	VR	SELVA DI PROGNO		10	6	-	0.67.20	BOSCO DI ALTO FUSTO		19,09	2,08
346	F.D.R. GIAZZA	VR	SELVA DI PROGNO		10	7	-	13.79.98	PAC - variazione per colture		142,54	42,76
347	F.D.R. GIAZZA	VR	SELVA DI PROGNO		10	8	-	0.04.60	INCOLTO STERILE		0	0
348	F.D.R. GIAZZA	VR	SELVA DI PROGNO		10	9	-	0.19.40	INCOLTO PRODUTTIVO		0,2	0,1
349	F.D.R. GIAZZA	VR	SELVA DI PROGNO		10	10	-	9.71.01	BOSCO CEDUO		100,3	30,09
350	F.D.R. GIAZZA	VR	SELVA DI PROGNO		10	18	-	10.17.49	BOSCO DI ALTO FUSTO		183,92	31,53
351	F.D.R. GIAZZA	VR	SELVA DI PROGNO		10	19	-	1.23.74	BOSCO DI ALTO FUSTO		22,37	3,83
352	F.D.R. GIAZZA	VR	SELVA DI PROGNO		10	20	-	0.16.13	BOSCO DI ALTO FUSTO		2,92	0,5
353	F.D.R. GIAZZA	VR	SELVA DI PROGNO		10	21	-	3.34.53	BOSCO DI ALTO FUSTO		60,47	10,37



55e02409



ID	DESCRIZIONE	PROV	COMUNE	SEZ.	FOGLIO	MAPP.	SUB	SUPERFICIE	QUALITA'	Cl.	Redd.Dom.	Redd.Agr.
354	F.D.R. GIAZZA	VR	SELVA DI PROGNO		10	22	-	0,68,53	BOSCO CEDUO		7,08	2,12
355	F.D.R. GIAZZA	VR	SELVA DI PROGNO		10	23	-	0,34,63	INCOLTO PRODUTTIVO		0,36	0,18
356	F.D.R. GIAZZA	VR	SELVA DI PROGNO		10	33	-	0,15,80	BOSCO DI ALTO FUSTO		4,49	0,49
357	F.D.R. GIAZZA	VR	SELVA DI PROGNO		10	48	-	0,43,03	BOSCO DI ALTO FUSTO		12,22	1,33
530	F.D.R. GIAZZA	VR	SELVA DI PROGNO		10	51	-	0,83,47	BOSCO CEDUO		8,19	2,59
526	F.D.R. GIAZZA	VR	SELVA DI PROGNO		10	64	-	0,40,54	PASCOLO		7,33	3,77
517	F.D.R. GIAZZA	VR	SELVA DI PROGNO		10	65	-	0,63,43	PRATO		18,02	9,83
518	F.D.R. GIAZZA	VR	SELVA DI PROGNO		10	66	-	0,14,34	PRATO		4,07	2,22
519	F.D.R. GIAZZA	VR	SELVA DI PROGNO		10	67	-	0,25,11	PASCOLO		3,89	1,82
14	FABBRICATO CAMPOSTRIN 68	VR	SELVA DI PROGNO		10	68	-	0,00,63	FABBRICATO RURALE		0	0
15	FABBRICATO CAMPOSTRIN 71	VR	SELVA DI PROGNO		10	71	-	0,00,39	FABBRICATO RURALE		0	0
12	FABBRICATO CAMPOSTRIN 73	VR	SELVA DI PROGNO		10	73	-	0,00,50	FABBRICATO RURALE		0	0
520	F.D.R. GIAZZA	VR	SELVA DI PROGNO		10	74	-	0,00,57	SEMINATIVO		0,16	0,12
521	F.D.R. GIAZZA	VR	SELVA DI PROGNO		10	75	-	0,00,71	SEMINATIVO		0,2	0,15
13	FABBRICATO CAMPOSTRIN 79	VR	SELVA DI PROGNO		10	79	-	0,01,55	FABBRICATO RURALE		0	0
531	F.D.R. GIAZZA	VR	SELVA DI PROGNO		10	82	-	0,00,67	SEMINATIVO		0,19	0,14
524	F.D.R. GIAZZA	VR	SELVA DI PROGNO		10	83	-	0,00,74	SEMINATIVO		0,21	0,15
540	F.D.R. GIAZZA	VR	SELVA DI PROGNO		10	84	-	0,00,81	SEMINATIVO		0,23	0,17
537	F.D.R. GIAZZA	VR	SELVA DI PROGNO		10	85	-	0,01,74	SEMINATIVO		0,49	0,36
527	F.D.R. GIAZZA	VR	SELVA DI PROGNO		10	86	-	0,84,29	PRATO		23,94	13,06
532	F.D.R. GIAZZA	VR	SELVA DI PROGNO		10	87	-	2,36,68	PRATO		67,23	36,67
533	F.D.R. GIAZZA	VR	SELVA DI PROGNO		10	88	-	0,63,35	INCOLTO PRODUTTIVO		1,01	0,34
522	F.D.R. GIAZZA	VR	SELVA DI PROGNO		10	89	-	1,16,72	INCOLTO PRODUTTIVO		1,81	0,6
507	F.D.R. GIAZZA	VR	SELVA DI PROGNO		10	90	-	0,08,79	PASCOLO		1,59	0,82
508	F.D.R. GIAZZA	VR	SELVA DI PROGNO		10	91	-	0,02,30	INCOLTO PRODUTTIVO		0,02	0,01
509	F.D.R. GIAZZA	VR	SELVA DI PROGNO		10	92	-	0,50,20	PASCOLO		9,07	4,67



55e02409



ID	DESCRIZIONE	PROV	COMUNE	SEZ.	FOGLIO	MAPP.	SUB	SUPERFICIE	QUALITA'	CL	Redd.Dom.	Redd.Agr.
510	F.D.R. GIAZZA	VR	SELVA DI PROGNO		10	93	-	0.08.60	PASCOLO		1,55	0,8
511	F.D.R. GIAZZA	VR	SELVA DI PROGNO		10	94	-	0.21.24	INCOLTO PRODUTTIVO		0,22	0,11
512	F.D.R. GIAZZA	VR	SELVA DI PROGNO		10	95	-	0.95.84	BOSCO CEDUO		9,4	2,97
476	F.D.R. GIAZZA	VR	SELVA DI PROGNO		10	102	-	0.07.64	INCOLTO STERILE		0	0
477	F.D.R. GIAZZA	VR	SELVA DI PROGNO		10	103	-	0.17.80	PASCOLO		3,22	1,65
478	F.D.R. GIAZZA	VR	SELVA DI PROGNO		10	104	-	0.56.92	INCOLTO PRODUTTIVO		0,88	0,29
479	F.D.R. GIAZZA	VR	SELVA DI PROGNO		10	105	-	0.09.46	PASCOLO		1,71	0,88
3906	F.D.R. GIAZZA	VR	SELVA DI PROGNO		10	139	*	0.15.62	PASCOLO	2	2,82	1,45
358	F.D.R. GIAZZA	VR	SELVA DI PROGNO		10	148	-	0.24.65	BOSCO DI ALTO FUSTO		7	0,76
359	F.D.R. GIAZZA	VR	SELVA DI PROGNO		10	150	-	2.38.40	INCOLTO PRODUTTIVO		6,16	1,23
360	F.D.R. GIAZZA	VR	SELVA DI PROGNO		10	151	-	2.71.70	BOSCO DI ALTO FUSTO		49,11	8,42
523	F.D.R. GIAZZA	VR	SELVA DI PROGNO		10	156	-	0.74.84	PASCOLO		13,53	6,96
528	F.D.R. GIAZZA	VR	SELVA DI PROGNO		10	157	-	0.62.49	PASCOLO		11,3	5,81
529	F.D.R. GIAZZA	VR	SELVA DI PROGNO		10	158	-	1.10.31	PASCOLO		17,09	7,98
534	F.D.R. GIAZZA	VR	SELVA DI PROGNO		10	159	-	0.49.50	PASCOLO		10,23	5,11
535	F.D.R. GIAZZA	VR	SELVA DI PROGNO		10	160	-	0.68.63	PASCOLO		12,41	6,38
3448	CASERA CISILLA	BL	TAMBRE		26	26	-	0.06.70	FABBRICATO DIVISO IN SUB		0	0
3679	CASERA CISILLA	BL	TAMBRE		26	26	1	0.00.00	PORZ. RURALE FABBRICATO		0	0
3680	CASERA CISILLA	BL	TAMBRE		26	26	2	0.00.00	PORZ. RURALE FABBRICATO		0	0
3681	CASERA CISILLA	BL	TAMBRE		26	26	3	0.00.00	PORZ. RURALE FABBRICATO		0	0
3682	CASERA CISILLA	BL	TAMBRE		26	26	4	0.00.00	PORZ. RURALE FABBRICATO		0	0
3685	CASERA CISILLA	BL	TAMBRE		26	26	5	0.00.00	PORZ. RURALE FABBRICATO		0	0
3683	CASERA CISILLA	BL	TAMBRE		26	26	6	0.00.00	PORZ. RURALE FABBRICATO		0	0
3684	CASERA CISILLA	BL	TAMBRE		26	26	7	0.00.00	PORZ. RURALE FABBRICATO		0	0
2065	F.D.R. CANSIGLIO	BL	TAMBRE		26	28	-	49.95.70	BOSCO DI ALTO FUSTO	1	1935,05	309,61
2256	CABINA ENEL PIAN OSTERIA	BL	TAMBRE		26	29	-	0.00.05	ENTE URBANO		0	0



55e02409



ID	DESCRIZIONE	PROV	COMUNE	SEZ.	FOGLIO	MAPP.	SUB	SUPERFICIE	QUALITA'	CL.	Redd.Dom.	Redd.Agr.
3984	AAZ FILIPPON: FABBRICATI AZIENDALI	BL	TAMBRE		26	31	*	0.88.20	ENTE URBANO		0	0
2081	F.D.R. CANSIGLIO	BL	TAMBRE		26	32	-	7.60.50	PASCOLO	1	117,83	51,06
3660	F.D.R. CANSIGLIO	BL	TAMBRE		26	33	-	8.76.60	PRATO	4	135,82	113,18
3661	F.D.R. CANSIGLIO	BL	TAMBRE		26	34	-	0.37.60	PASCOLO	1	5,83	2,52
3663	F.D.R. CANSIGLIO	BL	TAMBRE		26	36	-	0.80.11	PASCOLO	1	12,41	5,38
3664	F.D.R. CANSIGLIO	BL	TAMBRE		26	37	-	1.47.10	PASCOLO	1	22,79	9,88
3665	F.D.R. CANSIGLIO	BL	TAMBRE		26	38	-	2.11.10	PRATO	4	32,71	27,26
3666	F.D.R. CANSIGLIO	BL	TAMBRE		26	39	-	0.11.60	PASCOLO	1	1,8	0,78
3667	F.D.R. CANSIGLIO	BL	TAMBRE		26	40	-	0.01.70	PASCOLO	1	0,26	0,11
3668	F.D.R. CANSIGLIO	BL	TAMBRE		26	41	-	0.01.29	PASCOLO	1	0,2	0,09
3669	F.D.R. CANSIGLIO	BL	TAMBRE		26	42	-	0.01.50	PASCOLO	1	0,23	0,1
3670	F.D.R. CANSIGLIO	BL	TAMBRE		26	43	-	3.69.00	PASCOLO	1	57,17	24,77
3671	F.D.R. CANSIGLIO	BL	TAMBRE		26	44	-	0.03.15	PASCOLO	1	0,49	0,21
3160	F.D.R. CANSIGLIO	BL	TAMBRE		26	46	-	0.00.50	PASCOLO	2	0,06	0,03
3674	F.D.R. CANSIGLIO	BL	TAMBRE		26	47	-	3.51.50	BOSCO DI ALTO FUSTO	3	32,68	9,08
3675	F.D.R. CANSIGLIO	BL	TAMBRE		26	48	-	0.00.40	BOSCO DI ALTO FUSTO	3	0,04	0,01
3676	F.D.R. CANSIGLIO	BL	TAMBRE		26	49	-	0.01.00	BOSCO DI ALTO FUSTO	3	0,09	0,03
3626	F.D.R. CANSIGLIO	BL	TAMBRE		26	50	-	2.82.80	PASCOLO	1	43,83	18,99
3627	F.D.R. CANSIGLIO	BL	TAMBRE		26	51	-	14.80.70	PASCOLO	1	229,4	99,41
3634	F.D.R. CANSIGLIO	BL	TAMBRE		26	52	-	3.18.70	PASCOLO	2	41,15	16,46
3635	F.D.R. CANSIGLIO	BL	TAMBRE		26	53	-	9.05.55	PASCOLO	2	116,92	46,77
3672	GIARDINO BOTANICO: DEPOSITO ATTREZZI	BL	TAMBRE		26	54	-	1.29.25	PASCOLO	2	16,69	6,68
3673	GIARDINO BOTANICO: CENTRO VISITATORI	BL	TAMBRE		26	55	-	0.01.25	ENTE URBANO		0	0
3939	STALLA CISILLA	BL	TAMBRE		26	57	-	0.02.40	ENTE URBANO		0	0
3982	F.D.R. CANSIGLIO	BL	TAMBRE		26	58	-	21.20.65	PASCOLO	1	328,57	142,38
141	HOTEL S.MARCO	BL	TAMBRE		27	2	-	0.21.60	PASCOLO	1	3,35	1,45



55e02409





ID	DESCRIZIONE	PROV	COMUNE	SEZ.	FOGLIO	MAPP.	SUB	SUPERFICIE	QUALITA'	CL.	Redd.Dom.	Redd.Agr.
2093	F.D.R. CANSIGLIO	BL	TAMBRE		27	4	-	0.03.80	PASCOLO	1	0,59	0,26
3732	CAPANNA GENZIANA	BL	TAMBRE		27	6	-	0.23.50	ENTE URBANO		0	0
536	F.D.R. GIAZZA	VR	SELVA DI PROGNO		10	161	-	2.16.28	PASCOLO		33,51	15,64
514	F.D.R. GIAZZA	VR	SELVA DI PROGNO		10	162	-	1.28.80	INCOLTO PRODUTTIVO		1,33	0,67
515	F.D.R. GIAZZA	VR	SELVA DI PROGNO		10	164	-	1.38.30	INCOLTO PRODUTTIVO		2,14	0,71
538	F.D.R. GIAZZA	VR	SELVA DI PROGNO		10	178	-	0.28.05	PRATO		7,97	4,35
539	F.D.R. GIAZZA	VR	SELVA DI PROGNO		10	179	-	0.00.69	PRATO		0,2	0,11
525	F.D.R. GIAZZA	VR	SELVA DI PROGNO		10	180	-	0.00.09	INCOLTO STERILE		0	0
361	F.D.R. GIAZZA	VR	SELVA DI PROGNO		10	181	-	0.39.20	BOSCO DI ALTO FUSTO		11,13	1,21
362	F.D.R. GIAZZA	VR	SELVA DI PROGNO		10	182	-	0.65.64	BOSCO DI ALTO FUSTO		18,65	2,03
363	F.D.R. GIAZZA	VR	SELVA DI PROGNO		10	183	-	0.45.40	BOSCO DI ALTO FUSTO		12,9	1,41
364	F.D.R. GIAZZA	VR	SELVA DI PROGNO		10	184	-	0.01.50	BOSCO DI ALTO FUSTO		0,43	0,05
365	F.D.R. GIAZZA	VR	SELVA DI PROGNO		10	185	-	0.04.35	BOSCO DI ALTO FUSTO		1,24	0,13
513	F.D.R. GIAZZA	VR	SELVA DI PROGNO		10	190	-	0.03.45	PRATO		1,25	0,62
366	F.D.R. GIAZZA	VR	SELVA DI PROGNO		10	198	-	0.07.28	BOSCO DI ALTO FUSTO		2,07	0,23
405	F.D.R. GIAZZA	VR	SELVA DI PROGNO		10	204	-	9.16.96	INCOLTO PRODUTTIVO		9,47	4,74
3905	F.D.R. GIAZZA	VR	SELVA DI PROGNO		10	245	-	0.00.33	PASCOLO	2	0,06	0,03
367	F.D.R. GIAZZA	VR	SELVA DI PROGNO		11	1	-	0.56.81	INCOLTO PRODUTTIVO		0,59	0,29
368	F.D.R. GIAZZA	VR	SELVA DI PROGNO		11	2	-	0.00.89	INCOLTO STERILE		0	0
369	F.D.R. GIAZZA	VR	SELVA DI PROGNO		11	3	-	0.10.57	INCOLTO STERILE		0	0
370	F.D.R. GIAZZA	VR	SELVA DI PROGNO		11	4	-	0.89.68	INCOLTO STERILE		0	0
371	F.D.R. GIAZZA	VR	SELVA DI PROGNO		11	5	-	2.25.51	INCOLTO PRODUTTIVO		5,82	1,16
372	F.D.R. GIAZZA	VR	SELVA DI PROGNO		11	6	-	13.34.76	PAC - variazione per colture		137,87	41,36
373	F.D.R. GIAZZA	VR	SELVA DI PROGNO		11	7	-	15.96.33	BOSCO DI ALTO FUSTO		288,55	49,47
374	F.D.R. GIAZZA	VR	SELVA DI PROGNO		11	8	-	0.14.22	PASCOLO		2,94	1,47
375	F.D.R. GIAZZA	VR	SELVA DI PROGNO		11	9	-	0.01.02	PASCOLO		0,21	0,11

Regione del Veneto-A.O. Giunta Regionale n. prot. 538261 data 30/12/2016, pagina 161 di 197

Pagina 106 di 127



55e02409



ID	DESCRIZIONE	PROV	COMUNE	SEZ	FOGLIO	MAPP.	SUB	SUPERFICIE	QUALITA'	CL	Redd.Dom.	Redd.Agr.
541	F.D.R. GIAZZA	VR	SELVA DI PROGNO		11	10	-	0.19.63	INCOLTO PRODUTTIVO		0,29	0,1
542	F.D.R. GIAZZA	VR	SELVA DI PROGNO		11	11	-	7.26.09	INCOLTO STERILE		0	0
543	F.D.R. GIAZZA	VR	SELVA DI PROGNO		11	12	-	0.05.64	INCOLTO STERILE		0	0
544	F.D.R. GIAZZA	VR	SELVA DI PROGNO		11	13	-	0.18.86	INCOLTO PRODUTTIVO		0,19	0,1
376	F.D.R. GIAZZA	VR	SELVA DI PROGNO		11	14	-	32.93.34	BOSCO DI ALTO FUSTO		595,3	102,05
377	F.D.R. GIAZZA	VR	SELVA DI PROGNO		11	15	-	7.52.32	BOSCO DI ALTO FUSTO		135,99	23,31
378	F.D.R. GIAZZA	VR	SELVA DI PROGNO		11	16	-	1.25.12	BOSCO DI ALTO FUSTO		22,62	3,88
545	F.D.R. GIAZZA	VR	SELVA DI PROGNO		11	17	-	3.18.66	INCOLTO PRODUTTIVO		4,94	1,65
379	F.D.R. GIAZZA	VR	SELVA DI PROGNO		12	1	-	0.17.46	INCOLTO STERILE		0	0
380	F.D.R. GIAZZA	VR	SELVA DI PROGNO		12	2	-	2.91.65	INCOLTO PRODUTTIVO		7,53	1,51
381	F.D.R. GIAZZA	VR	SELVA DI PROGNO		12	3	-	0.14.34	INCOLTO STERILE		0	0
382	F.D.R. GIAZZA	VR	SELVA DI PROGNO		12	4	-	0.92.71	INCOLTO STERILE		0	0
383	F.D.R. GIAZZA	VR	SELVA DI PROGNO		12	5	-	15.41.80	BOSCO CEDUO		159,25	47,78
384	F.D.R. GIAZZA	VR	SELVA DI PROGNO		12	6	-	6.50.02	INCOLTO PRODUTTIVO		16,79	3,36
452	F.D.R. GIAZZA	VR	SELVA DI PROGNO		12	7	-	3.24.79	INCOLTO PRODUTTIVO		5,03	1,68
501	F.D.R. GIAZZA	VR	SELVA DI PROGNO		12	8	-	2.35.16	INCOLTO PRODUTTIVO		3,64	1,21
451	F.D.R. GIAZZA	VR	SELVA DI PROGNO		12	9	-	0.74.94	BOSCO CEDUO		7,35	2,32
411	F.D.R. GIAZZA	VR	SELVA DI PROGNO		12	10	-	1.49.58	INCOLTO PRODUTTIVO		1,54	0,77
385	F.D.R. GIAZZA	VR	SELVA DI PROGNO		12	11	-	0.02.04	PASCOLO		0,3165	0,1475
386	F.D.R. GIAZZA	VR	SELVA DI PROGNO		12	12	-	0.70.78	PASCOLO		10,97	5,12
387	F.D.R. GIAZZA	VR	SELVA DI PROGNO		12	13	-	0.39.93	INCOLTO PRODUTTIVO		1,031	0,21
388	F.D.R. GIAZZA	VR	SELVA DI PROGNO		12	14	-	49.43.46	PAC - variazione per colture		485,09	153,18
389	F.D.R. GIAZZA	VR	SELVA DI PROGNO		12	15	-	12.77.03	PAC - variazione per colture		125,31	39,57
390	F.D.R. GIAZZA	VR	SELVA DI PROGNO		12	16	-	0.08.95	INCOLTO STERILE		0	0
391	F.D.R. GIAZZA	VR	SELVA DI PROGNO		12	17	-	0.79.61	BOSCO CEDUO		7,81	2,47
392	F.D.R. GIAZZA	VR	SELVA DI PROGNO		12	18	-	0.71.68	INCOLTO STERILE		0	0



55e02409



ID	DESCRIZIONE	PROV	COMUNE	SEZ.	FOGLIO	MAPP.	SUB	SUPERFICIE	QUALITA'	CL.	Redd. Dom.	Redd. Agr.
393	F.D.R. GIAZZA	VR	SELVA DI PROGNO		12	19	-	0.05.30	INCOLTO STERILE		0	0
394	F.D.R. GIAZZA	VR	SELVA DI PROGNO		12	20	-	1.16.63	INCOLTO PRODUTTIVO		1,2	0,6
395	F.D.R. GIAZZA	VR	SELVA DI PROGNO		12	21	-	7.04.46	INCOLTO PRODUTTIVO		18,19	3,64
396	F.D.R. GIAZZA	VR	SELVA DI PROGNO		12	22	-	15.52.60	BOSCO CEDUO		160,37	48,11
397	F.D.R. GIAZZA	VR	SELVA DI PROGNO		12	23	-	1.59.10	BOSCO CEDUO		24,65	4,93
398	F.D.R. GIAZZA	VR	SELVA DI PROGNO		12	24	-	5.97.37	INCOLTO PRODUTTIVO		6,17	3,08
399	F.D.R. GIAZZA	VR	SELVA DI PROGNO		12	25	-	3.86.26	BOSCO CEDUO		37,9	11,97
400	F.D.R. GIAZZA	VR	SELVA DI PROGNO		13	1	-	20.84.97	BOSCO DI ALTO FUSTO		376,88	64,61
401	F.D.R. GIAZZA	VR	SELVA DI PROGNO		13	2	-	2.36.25	BOSCO DI ALTO FUSTO		42,7	7,32
8	BAITO TAMBARO	VR	SELVA DI PROGNO		13	3	-	0.03.27	FABBRICATO RURALE		0,59	0,3
402	F.D.R. GIAZZA	VR	SELVA DI PROGNO		13	4	-	0.01.49	BOSCO DI ALTO FUSTO		0,27	0,05
403	F.D.R. GIAZZA	VR	SELVA DI PROGNO		13	5	-	0.01.28	BOSCO DI ALTO FUSTO		0,23	0,04
546	F.D.R. GIAZZA	VR	SELVA DI PROGNO		13	6	-	0.72.95	INCOLTO STERILE		0	0
547	F.D.R. GIAZZA	VR	SELVA DI PROGNO		13	7	-	1.01.41	INCOLTO PRODUTTIVO		1,571	0,52
548	F.D.R. GIAZZA	VR	SELVA DI PROGNO		13	8	-	0.25.28	PASCOLO		3,92	1,83
549	F.D.R. GIAZZA	VR	SELVA DI PROGNO		13	9	-	0.45.58	PASCOLO		8,24	4,24
16	RUDERE FACERAUT	VR	SELVA DI PROGNO		13	10	-	0.00.24	FABBRICATO RURALE		0	0
486	F.D.R. GIAZZA	VR	SELVA DI PROGNO		13	11	-	0.07.94	INCOLTO STERILE		0	0
487	F.D.R. GIAZZA	VR	SELVA DI PROGNO		13	12	-	1.00.36	INCOLTO PRODUTTIVO		1,04	0,52
551	F.D.R. GIAZZA	VR	SELVA DI PROGNO		13	13	-	0.18.65	BOSCO DI ALTO FUSTO		4,82	0,58
552	F.D.R. GIAZZA	VR	SELVA DI PROGNO		13	14	-	0.03.42	BOSCO DI ALTO FUSTO		0,88	0,11
554	F.D.R. GIAZZA	VR	SELVA DI PROGNO		13	15	-	3.57.28	INCOLTO PRODUTTIVO		5,54	1,84
553	F.D.R. GIAZZA	VR	SELVA DI PROGNO		13	17	-	0.20.49	BOSCO DI ALTO FUSTO		5,29	0,63
550	F.D.R. GIAZZA	VR	SELVA DI PROGNO		13	18	-	0.42.90	PRATO		12,19	6,65
555	F.D.R. GIAZZA	VR	SELVA DI PROGNO		13	26	-	0.04.00	INCOLTO STERILE		0	0
161	F.D.R. GIAZZA	VR	SELVA DI PROGNO		13	32	-	9.75.05	BOSCO CEDUO		95,68	30,21



55e02409



ID	DESCRIZIONE	PROV	COMUNE	SEZ.	FOGLIO	MAPP.	SUB	SUPERFICIE	QUALITA'	CL.	Redd.Dom.	Redd.Agr.
162	F.D.R. GIAZZA	VR	SELVA DI PROGNO		13	33	-	0.09.98	INCOLTO PRODUTTIVO		0,26	0,05
163	F.D.R. GIAZZA	VR	SELVA DI PROGNO		13	34	-	7.83.13	BOSCO DI ALTO FUSTO		141,56	24,27
164	F.D.R. GIAZZA	VR	SELVA DI PROGNO		13	36	-	0.01.32	SEMINATIVO		0,37	0,27
404	F.D.R. GIAZZA	VR	SELVA DI PROGNO		13	37	-	0.15.27	BOSCO DI ALTO FUSTO		2,76	0,47
165	F.D.R. GIAZZA	VR	SELVA DI PROGNO		13	39	-	2.79.97	INCOLTO PRODUTTIVO		2,89	1,45
166	F.D.R. GIAZZA	VR	SELVA DI PROGNO		13	40	-	2.13.48	BOSCO DI ALTO FUSTO		38,59	6,61
167	F.D.R. GIAZZA	VR	SELVA DI PROGNO		13	41	-	8.13.55	PAC - variazione per colture		79,83	25,21
556	F.D.R. GIAZZA	VR	SELVA DI PROGNO		13	48	-	3.55.22	INCOLTO PRODUTTIVO		5,5	1,83
3332	BAITO VAIZELU'	VR	SELVA DI PROGNO		13	61	-	0.02.62	ENTE URBANO		0	0
577	F.D.R. GIAZZA	VR	SELVA DI PROGNO		15	116	-	1.81.98	INCOLTO PRODUTTIVO		2,8194	0,9395
578	F.D.R. GIAZZA	VR	SELVA DI PROGNO		15	117	-	0.05.41	INCOLTO STERILE		0	0
579	F.D.R. GIAZZA	VR	SELVA DI PROGNO		15	118	-	0.02.82	INCOLTO STERILE		0	0
572	F.D.R. GIAZZA	VR	SELVA DI PROGNO		15	139	-	0.15.95	PASCOLO		2,8829	1,4828
580	F.D.R. GIAZZA	VR	SELVA DI PROGNO		15	225	-	0.06.70	PASCOLO		1,2115	0,623
573	F.D.R. GIAZZA	VR	SELVA DI PROGNO		15	236	-	0.10.42	PRATO		2,9599	1,6145
574	F.D.R. GIAZZA	VR	SELVA DI PROGNO		15	259	-	4.47.10	INCOLTO PRODUTTIVO		6,9273	2,3095
575	F.D.R. GIAZZA	VR	SELVA DI PROGNO		15	330	-	4.76.04	BOSCO CEDUO		46,712	14,7515
576	F.D.R. GIAZZA	VR	SELVA DI PROGNO		15	462	-	1.09.00	INCOLTO PRODUTTIVO		1,6889	0,563
581	F.D.R. GIAZZA	VR	SELVA DI PROGNO		15	537	-	1.89.50	INCOLTO PRODUTTIVO		2,9365	0,9787
582	F.D.R. GIAZZA	VR	SELVA DI PROGNO		15	538	-	0.05.76	PASCOLO		1,0415	0,5405
583	F.D.R. GIAZZA	VR	SELVA DI PROGNO		15	539	-	0.07.20	PASCOLO		1,3015	0,6695
417	F.D.R. GIAZZA	VR	SELVA DI PROGNO		16	110	-	2.22.21	PAC - variazione per colture		21,8	6,89
418	F.D.R. GIAZZA	VR	SELVA DI PROGNO		16	111	-	1.44.33	PASCOLO		22,36	10,44
419	F.D.R. GIAZZA	VR	SELVA DI PROGNO		16	112	-	0.90.53	INCOLTO PRODUTTIVO		0,93	0,47
420	F.D.R. GIAZZA	VR	SELVA DI PROGNO		16	113	-	5.45.28	BOSCO CEDUO		53,51	16,9
421	F.D.R. GIAZZA	VR	SELVA DI PROGNO		16	114	-	0.19.89	INCOLTO PRODUTTIVO		0,31	0,1



55e02409



ID	DESCRIZIONE	PROV	COMUNE	SEZ.	FOGLIO	MAPP.	SUB	SUPERFICIE	QUALITA'	CL.	Redd.Dom.	Redd.Agr.
422	F.D.R. GIAZZA	VR	SELVA DI PROGNO	16	115	-	0.14.22	INCOLTO STERILE			0	0
423	F.D.R. GIAZZA	VR	SELVA DI PROGNO	16	116	-	0.20.83	INCOLTO STERILE			0	0
424	F.D.R. GIAZZA	VR	SELVA DI PROGNO	16	117	-	0.15.99	INCOLTO PRODUTTIVO			0,25	0,08
425	F.D.R. GIAZZA	VR	SELVA DI PROGNO	16	118	-	0.52.33	BOSCO CEDUO			5,13	1,62
426	F.D.R. GIAZZA	VR	SELVA DI PROGNO	16	119	-	2.63.16	PRATO			74,75	40,77
427	F.D.R. GIAZZA	VR	SELVA DI PROGNO	16	120	-	0.46.91	BOSCO CEDUO			4,6	1,45
10	RUDERE PRUSTI DI SOPRA	VR	SELVA DI PROGNO	16	121	-	0.04.56	FABBRICATO RURALE			0	0
428	F.D.R. GIAZZA	VR	SELVA DI PROGNO	16	122	-	0.23.63	BOSCO CEDUO			2,61	0,82
429	F.D.R. GIAZZA	VR	SELVA DI PROGNO	16	123	-	0.00.60	PASCOLO			0,11	0,06
430	F.D.R. GIAZZA	VR	SELVA DI PROGNO	16	124	-	0.01.74	PASCOLO			0,31	0,16
431	F.D.R. GIAZZA	VR	SELVA DI PROGNO	16	173	-	1.91.81	PASCOLO			29,72	13,87
432	F.D.R. GIAZZA	VR	SELVA DI PROGNO	16	174	-	0.61.39	INCOLTO PRODUTTIVO			0,95	0,32
433	F.D.R. GIAZZA	VR	SELVA DI PROGNO	16	175	-	3.23.38	PASCOLO			58,45	30,06
434	F.D.R. GIAZZA	VR	SELVA DI PROGNO	16	176	-	0.33.67	INCOLTO PRODUTTIVO			0,52	0,17
584	F.D.R. GIAZZA	VR	SELVA DI PROGNO	19	162	-	0.25.07	BOSCO CEDUO			2,59	0,777
585	F.D.R. GIAZZA	VR	SELVA DI PROGNO	19	215	-	0.28.98	BOSCO CEDUO			2,9935	0,899
586	F.D.R. GIAZZA	VR	SELVA DI PROGNO	19	295	-	0.25.06	BOSCO CEDUO			2,5885	0,7765
587	F.D.R. GIAZZA	VR	SELVA DI PROGNO	19	297	-	0.29.00	BOSCO CEDUO			2,846	0,899
1777	F.D.R. DESTRA PIAVE	BL	SOVRAMONTE	1	95	-	0.69.00	INCOLTO PRODUTTIVO			3,56	0,71
1778	F.D.R. DESTRA PIAVE	BL	SOVRAMONTE	1	96	-	1.25.30	BOSCO CEDUO		3	9,06	3,88
1779	F.D.R. DESTRA PIAVE	BL	SOVRAMONTE	1	101	-	0.15.40	BOSCO CEDUO		3	1,11	0,48
1780	F.D.R. DESTRA PIAVE	BL	SOVRAMONTE	1	102	-	0.42.80	BOSCO CEDUO		1	5,53	1,33
1772	F.D.R. DESTRA PIAVE	BL	SOVRAMONTE	1	103	-	4.47.20	INCOLTO PRODUTTIVO			23,1	4,62
1773	F.D.R. DESTRA PIAVE	BL	SOVRAMONTE	1	104	-	0.10.60	INCOLTO PRODUTTIVO			0,55	0,11
1774	F.D.R. DESTRA PIAVE	BL	SOVRAMONTE	1	105	-	10.71.20	INCOLTO PRODUTTIVO			55,32	11,06
1781	F.D.R. DESTRA PIAVE	BL	SOVRAMONTE	2	1	-	1.49.40	BOSCO CEDUO		3	10,8	4,63

Regione del Veneto-A.O. Giunta Regionale n. prot. 538261 data 30/12/2016, pagina 165 di 197

Pagina 110 di 127



55e02409



ID	DESCRIZIONE	PROV	COMUNE	SEZ.	FOGLIO	MAPP.	SUB	SUPERFICIE	QUALITA'	CL	Redd.Dom.	Redd.Agr.
1782	F.D.R. DESTRA PIAVE	BL	SOVRAMONTE		2	2	-	0.71.10	BOSCO MISTO	2	7,34	1,84
1783	F.D.R. DESTRA PIAVE	BL	SOVRAMONTE		2	49	-	8.72.70	BOSCO CEDUO	3	63,1	27,04
1784	F.D.R. DESTRA PIAVE	BL	SOVRAMONTE		2	52	-	0.56.50	BOSCO CEDUO	3	4,09	1,75
1785	F.D.R. DESTRA PIAVE	BL	SOVRAMONTE		2	57	-	4.65.60	BOSCO CEDUO	3	33,66	14,43
1786	F.D.R. DESTRA PIAVE	BL	SOVRAMONTE		2	61	-	4.14.10	BOSCO CEDUO	3	29,94	12,83
1787	F.D.R. DESTRA PIAVE	BL	SOVRAMONTE		2	68	-	0.58.60	BOSCO CEDUO	3	4,24	1,82
1788	F.D.R. DESTRA PIAVE	BL	SOVRAMONTE		2	70	-	0.76.30	BOSCO CEDUO	3	5,52	2,36
1775	F.D.R. DESTRA PIAVE	BL	SOVRAMONTE		2	90	-	16.65.20	PASCOLO CESPUGLIATO	1	43	25,8
1776	F.D.R. DESTRA PIAVE	BL	SOVRAMONTE		2	91	-	23.80.20	PASCOLO CESPUGLIATO	2	36,88	24,59
1557	F.D.R. MALGONERA	BL	TAIBON AGORDINO		7	1	-	11.88.80	PAC - variazione per colture		30,93	43,33
1558	F.D.R. MALGONERA	BL	TAIBON AGORDINO		7	2	-	5.69.20	PAC - variazione per colture		16,21	21,53
1559	F.D.R. MALGONERA	BL	TAIBON AGORDINO		7	3	-	4.54.20	PAC - variazione per colture		15,02	22,93
1560	F.D.R. MALGONERA	BL	TAIBON AGORDINO		7	4	-	9.68.60	BOSCO CEDUO	3	55,03	10
1561	F.D.R. MALGONERA	BL	TAIBON AGORDINO		7	5	-	16.01.40	PASCOLO	2	57,89	82,71
58	AI DOFF- CASERA	BL	TAIBON AGORDINO		7	6	-	0.04.60	FABBRICATO RURALE		0	0
2228	AI DOFF- RUDERE STALLA	BL	TAIBON AGORDINO		7	7	-	0.08.00	FABBRICATO RURALE		0	0
1562	F.D.R. MALGONERA	BL	TAIBON AGORDINO		7	14	-	35.02.20	BOSCO DI ALTO FUSTO	2	361,73	18,09
1563	F.D.R. MALGONERA	BL	TAIBON AGORDINO		7	15	-	0.89.50	PASCOLO	1	6,93	7,4
1564	F.D.R. MALGONERA	BL	TAIBON AGORDINO		7	24	-	17.93.10	BOSCO DI ALTO FUSTO	1	370,42	27,78
1565	F.D.R. MALGONERA	BL	TAIBON AGORDINO		7	32	-	9.67.20	BOSCO DI ALTO FUSTO	2	99,9	5
1555	F.D.R. MALGONERA	BL	TAIBON AGORDINO		8	1	-	21.44.40	PASCOLO	3	33,22	66,45
56	F.D.R. MALGONERA	BL	TAIBON AGORDINO		8	2	-	0.04.10	PASCOLO	3	0,06	0,13
1566	F.D.R. MALGONERA	BL	TAIBON AGORDINO		8	3	-	22.37.10	PAC - variazione per colture		26,01	47,7
1567	F.D.R. MALGONERA	BL	TAIBON AGORDINO		8	4	-	27.63.20	PAC - variazione per colture		35,77	50,42
1568	F.D.R. MALGONERA	BL	TAIBON AGORDINO		8	5	-	1.63.40	PASCOLO	3	2,53	5,06
1569	F.D.R. MALGONERA	BL	TAIBON AGORDINO		8	8	-	12.45.70	BOSCO DI ALTO FUSTO	2	128,67	6,43



55e02409



ID	DESCRIZIONE	PROV	COMUNE	SEZ.	FOGLIO	MAPP.	SUB	SUPERFICIE	QUALITA'	CL.	Redd.Dom.	Redd.Agr.
1570	EX STALLA MALGONERA	BL	TAIBON AGORDINO		8	9	-	9.11.90	PASCOLO	1	70,64	75,35
57	CASA MALGONERA	BL	TAIBON AGORDINO		8	10	-	0.05.60	FABBRICATO RURALE		0	0
1556	F.D.R. MALGONERA	BL	TAIBON AGORDINO		8	20	-	26.11.70	PAC - variazione per colture		34,72	52,22
1571	F.D.R. MALGONERA	BL	TAIBON AGORDINO		8	21	-	17.06.00	PAC - variazione per colture		22,78	34,64
1572	F.D.R. MALGONERA	BL	TAIBON AGORDINO		8	24	-	24.43.50	BOSCO DI ALTO FUSTO	1	504,78	37,86
1573	F.D.R. MALGONERA	BL	TAIBON AGORDINO		8	25	-	0.27.10	PASCOLO	2	0,98	1,4
1930	F.D.R. CANSIGLIO	BL	TAMBRE		14	318	-	0.53.50	INCOLTO STERILE		0	0
1931	F.D.R. CANSIGLIO	BL	TAMBRE		15	323	-	0.19.20	INCOLTO STERILE		0	0
1932	F.D.R. CANSIGLIO	BL	TAMBRE		18	16	-	0.52.10	INCOLTO STERILE		0	0
1933	F.D.R. CANSIGLIO	BL	TAMBRE		19	1	-	73.23.20	BOSCO DI ALTO FUSTO	3	680,78	189,11
1934	F.D.R. CANSIGLIO	BL	TAMBRE		19	2	-	32.76.10	BOSCO DI ALTO FUSTO	3	304,55	84,6
1935	F.D.R. CANSIGLIO	BL	TAMBRE		19	3	-	15.51.00	BOSCO DI ALTO FUSTO	3	144,18	40,05
1936	F.D.R. CANSIGLIO	BL	TAMBRE		19	6	-	0.15.50	INCOLTO PRODUTTIVO		0,8	0,16
1937	F.D.R. CANSIGLIO	BL	TAMBRE		19	7	-	0.13.80	INCOLTO PRODUTTIVO		0,71	0,14
1938	F.D.R. CANSIGLIO	BL	TAMBRE		19	8	-	40.60.90	BOSCO DI ALTO FUSTO	2	734,05	167,78
1939	F.D.R. CANSIGLIO	BL	TAMBRE		19	9	-	0.07.90	INCOLTO PRODUTTIVO		0,41	0,08
1940	F.D.R. CANSIGLIO	BL	TAMBRE		19	10	-	0.18.50	INCOLTO PRODUTTIVO		0,96	0,19
1941	F.D.R. CANSIGLIO	BL	TAMBRE		19	11	-	21.35.30	BOSCO DI ALTO FUSTO	2	385,98	88,22
1942	F.D.R. CANSIGLIO	BL	TAMBRE		19	12	-	7.89.20	BOSCO DI ALTO FUSTO	3	73,37	20,38
1943	F.D.R. CANSIGLIO	BL	TAMBRE		19	13	-	29.36.90	BOSCO DI ALTO FUSTO	3	273,02	75,84
1944	F.D.R. CANSIGLIO	BL	TAMBRE		19	14	-	24.88.10	BOSCO DI ALTO FUSTO	3	231,3	64,25
1945	F.D.R. CANSIGLIO	BL	TAMBRE		19	15	-	26.74.40	BOSCO DI ALTO FUSTO	3	248,62	69,06
1946	F.D.R. CANSIGLIO	BL	TAMBRE		19	16	-	55.24.30	BOSCO DI ALTO FUSTO	3	513,55	142,65
1947	F.D.R. CANSIGLIO	BL	TAMBRE		19	17	-	6.81.90	PASCOLO	3	70,43	28,17
1948	F.D.R. CANSIGLIO	BL	TAMBRE		19	18	-	0.06.30	INCOLTO PRODUTTIVO		0,33	0,07
1949	F.D.R. CANSIGLIO	BL	TAMBRE		19	19	-	2.39.80	BOSCO DI ALTO FUSTO	2	43,35	9,91

Regione del Veneto-A.O. Giunta Regionale n. prot. 538261 data 30/12/2016, pagina 167 di 197

Pagina 112 di 127



55e02409



ID	DESCRIZIONE	PROV	COMUNE	SEZ.	FOGLIO	MAPP.	SUB	SUPERFICIE	QUALITA'	CL.	Redd.Dom.	Redd.Agr.
1950	F.D.R. CANSIGLIO	BL	TAMBRE		19	20	-	0.37.10	INCOLTO PRODUTTIVO		1,92	0,38
1951	F.D.R. CANSIGLIO	BL	TAMBRE		19	21	-	0.59.20	BOSCO DI ALTO FUSTO	2	10,7	2,45
1952	F.D.R. CANSIGLIO	BL	TAMBRE		19	22	-	0.39.50	PRATO	4	6,12	5,1
3597	F.D.R. CANSIGLIO	BL	TAMBRE		19	26	-	20.99.90	BOSCO DI ALTO FUSTO	2	379,58	86,76
3598	CASONE IN CANAIE VECCHIO (HUTA)	BL	TAMBRE		19	27	-	0.01.50	ENTE URBANO		0	0
1954	F.D.R. CANSIGLIO	BL	TAMBRE		22	1	-	0.13.20	BOSCO DI ALTO FUSTO	2	2,39	0,55
1955	F.D.R. CANSIGLIO	BL	TAMBRE		22	2	-	4.73.00	BOSCO DI ALTO FUSTO	2	85,5	19,54
1956	F.D.R. CANSIGLIO	BL	TAMBRE		22	3	-	0.22.90	BOSCO DI ALTO FUSTO	2	4,14	0,95
1957	F.D.R. CANSIGLIO	BL	TAMBRE		22	4	-	2.98.00	BOSCO DI ALTO FUSTO	2	53,87	12,31
3599	F.D.R. CANSIGLIO	BL	TAMBRE		22	5	*	2.44.00	BOSCO DI ALTO FUSTO	2	44,11	10,08
3601	CASA COLSALER + DEPOSITO	BL	TAMBRE		22	6	*	0.06.30	ENTE URBANO		0	0
1959	F.D.R. CANSIGLIO	BL	TAMBRE		22	7	-	1.06.40	BOSCO DI ALTO FUSTO	1	41,21	6,59
1960	F.D.R. CANSIGLIO	BL	TAMBRE		22	8	-	6.59.20	BOSCO DI ALTO FUSTO	2	119,16	27,24
1961	F.D.R. CANSIGLIO	BL	TAMBRE		22	9	-	0.54.10	BOSCO DI ALTO FUSTO	2	9,78	2,24
1962	F.D.R. CANSIGLIO	BL	TAMBRE		22	10	-	2.34.40	BOSCO DI ALTO FUSTO	1	90,79	14,53
1963	F.D.R. CANSIGLIO	BL	TAMBRE		22	11	-	0.30.60	BOSCO DI ALTO FUSTO	3	2,84	0,79
1964	F.D.R. CANSIGLIO	BL	TAMBRE		22	12	-	3.24.30	BOSCO DI ALTO FUSTO	2	58,62	13,4
1965	F.D.R. CANSIGLIO	BL	TAMBRE		22	13	-	7.88.60	BOSCO DI ALTO FUSTO	3	73,31	20,36
1966	F.D.R. CANSIGLIO	BL	TAMBRE		22	14	-	4.52.80	BOSCO DI ALTO FUSTO	2	81,85	18,71
1967	F.D.R. CANSIGLIO	BL	TAMBRE		22	15	-	7.83.80	BOSCO DI ALTO FUSTO	2	141,68	32,38
1969	F.D.R. CANSIGLIO	BL	TAMBRE		22	17	-	1.13.60	INCOLTO PRODUTTIVO		5,87	1,17
1970	F.D.R. CANSIGLIO	BL	TAMBRE		22	18	-	3.84.80	BOSCO DI ALTO FUSTO	2	69,56	15,9
1971	F.D.R. CANSIGLIO	BL	TAMBRE		22	19	-	6.69.80	BOSCO DI ALTO FUSTO	2	121,07	27,67
1972	F.D.R. CANSIGLIO	BL	TAMBRE		22	20	-	1.48.00	BOSCO DI ALTO FUSTO	2	26,75	6,11
1973	F.D.R. CANSIGLIO	BL	TAMBRE		22	21	-	1.63.60	BOSCO DI ALTO FUSTO	2	29,57	6,76
1974	F.D.R. CANSIGLIO	BL	TAMBRE		22	22	-	12.12.80	BOSCO DI ALTO FUSTO	2	219,23	50,11



55e02409





ID	DESCRIZIONE	PROV	COMUNE	SEZ.	FOGLIO	MAPP.	SUB	SUPERFICIE	QUALITA'	CL.	Redd.Dom.	Redd.Agr.
1975	F.D.R. CANSIGLIO	BL	TAMBRE		22	23	-	10.46.00	BOSCO DI ALTO FUSTO	3	97,24	27,01
1976	F.D.R. CANSIGLIO	BL	TAMBRE		22	24	-	0.49.00	BOSCO DI ALTO FUSTO	2	8,86	2,02
1977	F.D.R. CANSIGLIO	BL	TAMBRE		22	25	-	13.61.40	BOSCO DI ALTO FUSTO	2	246,09	56,25
1978	F.D.R. CANSIGLIO	BL	TAMBRE		22	26	-	3.14.00	BOSCO DI ALTO FUSTO	2	56,76	12,97
3609	CIMBRI: AZZALINI LINDA E DI MATTO LIDIA	BL	TAMBRE		22	30	*	0.00.98	ENTE URBANO		0	0
1980	F.D.R. CANSIGLIO	BL	TAMBRE		22	33	-	0.45.20	SEMINATIVO	2	8,17	10,5
1981	F.D.R. CANSIGLIO	BL	TAMBRE		22	34	-	0.87.50	BOSCO DI ALTO FUSTO	2	15,82	3,62
1982	F.D.R. CANSIGLIO	BL	TAMBRE		22	35	-	2.38.80	BOSCO DI ALTO FUSTO	2	43,17	9,87
1983	F.D.R. CANSIGLIO	BL	TAMBRE		22	36	-	1.05.10	BOSCO DI ALTO FUSTO	2	19	4,34
1984	F.D.R. CANSIGLIO	BL	TAMBRE		22	37	-	1.30.80	BOSCO DI ALTO FUSTO	2	23,64	5,4
1985	F.D.R. CANSIGLIO	BL	TAMBRE		22	38	-	44.62.20	BOSCO DI ALTO FUSTO	2	806,59	184,36
1986	F.D.R. CANSIGLIO	BL	TAMBRE		22	39	-	16.99.70	BOSCO DI ALTO FUSTO	2	307,24	70,23
1987	F.D.R. CANSIGLIO	BL	TAMBRE		22	40	-	26.40.00	BOSCO DI ALTO FUSTO	2	477,21	109,08
1988	F.D.R. CANSIGLIO	BL	TAMBRE		22	41	-	1.81.00	BOSCO DI ALTO FUSTO	2	32,72	7,48
1989	F.D.R. CANSIGLIO	BL	TAMBRE		22	42	-	0.96.40	BOSCO DI ALTO FUSTO	2	17,43	3,98
1990	F.D.R. CANSIGLIO	BL	TAMBRE		22	43	-	19.83.80	BOSCO DI ALTO FUSTO	2	358,59	81,96
1991	F.D.R. CANSIGLIO	BL	TAMBRE		22	44	-	25.59.90	BOSCO DI ALTO FUSTO	2	462,73	105,77
1992	F.D.R. CANSIGLIO	BL	TAMBRE		22	45	-	4.96.20	BOSCO DI ALTO FUSTO	2	89,69	20,5
1993	F.D.R. CANSIGLIO	BL	TAMBRE		22	46	-	2.49.70	PRATO	3	56,03	45,14
1994	F.D.R. CANSIGLIO	BL	TAMBRE		22	48	-	4.74.10	PRATO	3	110,18	85,7
3610	CIMBRI: GANDIN NELLI E ALTRI (LOC.CANAIE)	BL	TAMBRE		22	49	-	0.01.04	ENTE URBANO		0	0
3803	F.D.R. CANSIGLIO	BL	TAMBRE		22	53	*	0.06.97	ENTE URBANO		0	0
3607	CIMBRI: GANDIN Giulia + Polo Annamaria e Walter (ex Gandin Ruggero)	BL	TAMBRE		22	54	-	0.00.74	ENTE URBANO		0	0
3606	CIMBRI: GANDIN JONI, RUGGERO (LOC.CANAIE)	BL	TAMBRE		22	55	-	0.00.51	ENTE URBANO		0	0
3164	VIVAIO PIAN DI SPINI: MAGAZZINO + LABORATORIO	BL	TAMBRE		22	56	-	0.04.52	ENTE URBANO		0	0



55e02409



ID	DESCRIZIONE	PROV	COMUNE	SEZ.	FOGLIO	MAPP.	SUB	SUPERFICIE	QUALITA'	CL.	Redd.Dom.	Redd.Agr.
3165	VIVAIO PIAN DEI SPINI: SERRA + UFFICI + MENSA	BL	TAMBRE		22	57	-	2.62.88	BOSCO DI ALTO FUSTO	1	101,82	16,29
3800	F.D.R. CANSIGLIO	BL	TAMBRE		22	58	-	0.47.33	BOSCO DI ALTO FUSTO	1	18,33	2,94
3804	CIMBRI: GANDIN NELLI E ALTRI (LOC.CANAIE)	BL	TAMBRE		22	59	*	0.00.26	ENTE URBANO		0	0
1995	F.D.R. CANSIGLIO	BL	TAMBRE		23	1	-	20.27.30	BOSCO DI ALTO FUSTO	3	188,46	52,35
1996	F.D.R. CANSIGLIO	BL	TAMBRE		23	2	-	9.54.70	BOSCO DI ALTO FUSTO	3	88,75	24,65
1997	F.D.R. CANSIGLIO	BL	TAMBRE		23	3	-	0.63.50	BOSCO DI ALTO FUSTO	2	11,48	2,62
1998	F.D.R. CANSIGLIO	BL	TAMBRE		23	4	-	1.10.70	BOSCO DI ALTO FUSTO	2	20,01	4,57
1999	F.D.R. CANSIGLIO	BL	TAMBRE		23	5	-	0.45.90	BOSCO DI ALTO FUSTO	2	8,3	1,9
2000	F.D.R. CANSIGLIO	BL	TAMBRE		23	6	-	28.79.50	BOSCO DI ALTO FUSTO	2	520,5	118,97
2001	F.D.R. CANSIGLIO	BL	TAMBRE		23	7	-	48.94.60	BOSCO DI ALTO FUSTO	3	455,01	126,39
2002	F.D.R. CANSIGLIO	BL	TAMBRE		23	8	-	16.32.20	BOSCO DI ALTO FUSTO	3	151,73	42,15
2003	F.D.R. CANSIGLIO	BL	TAMBRE		23	9	-	32.77.60	BOSCO DI ALTO FUSTO	2	592,46	135,42
2004	F.D.R. CANSIGLIO	BL	TAMBRE		23	10	-	32.52.40	BOSCO DI ALTO FUSTO	3	302,35	83,99
2005	F.D.R. CANSIGLIO	BL	TAMBRE		23	11	-	6.65.70	BOSCO DI ALTO FUSTO	3	61,88	17,19
2006	F.D.R. CANSIGLIO	BL	TAMBRE		23	12	-	2.28.00	BOSCO DI ALTO FUSTO	3	21,2	5,89
2007	F.D.R. CANSIGLIO	BL	TAMBRE		23	13	-	5.87.10	BOSCO DI ALTO FUSTO	3	54,58	15,16
2008	F.D.R. CANSIGLIO	BL	TAMBRE		23	14	-	51.90.60	BOSCO DI ALTO FUSTO	3	482,53	134,04
2009	F.D.R. CANSIGLIO	BL	TAMBRE		23	15	-	0.64.20	PASCOLO	3	6,63	2,65
2010	F.D.R. CANSIGLIO	BL	TAMBRE		23	16	-	13.64.20	BOSCO DI ALTO FUSTO	3	126,82	35,23
2011	F.D.R. CANSIGLIO	BL	TAMBRE		23	17	-	18.41.20	BOSCO DI ALTO FUSTO	3	171,16	47,55
2012	F.D.R. CANSIGLIO	BL	TAMBRE		23	18	-	29.21.70	BOSCO DI ALTO FUSTO	3	271,61	75,45
2013	F.D.R. CANSIGLIO	BL	TAMBRE		23	19	-	3.42.30	BOSCO DI ALTO FUSTO	3	31,82	8,84
2014	F.D.R. CANSIGLIO	BL	TAMBRE		23	20	-	4.25.80	BOSCO DI ALTO FUSTO	3	39,58	11
2015	F.D.R. CANSIGLIO	BL	TAMBRE		23	21	-	17.67.10	BOSCO DI ALTO FUSTO	3	164,27	45,63
2016	F.D.R. CANSIGLIO	BL	TAMBRE		23	22	-	49.42.90	BOSCO DI ALTO FUSTO	3	459,5	127,64
2017	F.D.R. CANSIGLIO	BL	TAMBRE		23	23	-	0.50.60	PASCOLO	3	5,23	2,09

Regione del Veneto-A.O. Giunta Regionale n.prot. 538261 data 30/12/2016, pagina 170 di 197

Pagina 115 di 127



55e02409



ID	DESCRIZIONE	PROV	COMUNE	SEZ.	FOGLIO	MAPP.	SUB	SUPERFICIE	QUALITA'	CL.	Redd.Dom.	Redd.Agr.
2018	F.D.R. CANSIGLIO	BL	TAMBRE		23	24	-	6.88.70	BOSCO DI ALTO FUSTO	3	64,02	17,78
2967	F.D.R. CANSIGLIO	BL	TAMBRE		24	1	-	66.03.80	BOSCO DI ALTO FUSTO	2	1193,7	272,85
2290	R.N.I. PIAN DI LANDRO- BALDASSARRE	BL	TAMBRE		24	2	-	0.88.20	PRATO	4	13,67	11,39
2291	R.N.I. PIAN DI LANDRO- BALDASSARRE	BL	TAMBRE		24	3	-	1.93.30	BOSCO DI ALTO FUSTO	2	34,94	7,99
2292	R.N.I. PIAN DI LANDRO- BALDASSARRE	BL	TAMBRE		24	4	-	8.90.10	BOSCO DI ALTO FUSTO	2	160,89	36,78
2293	R.N.I. PIAN DI LANDRO- BALDASSARRE	BL	TAMBRE		24	5	-	10.07.70	BOSCO DI ALTO FUSTO	2	182,15	41,63
2294	R.N.I. PIAN DI LANDRO- BALDASSARRE	BL	TAMBRE		24	6	-	6.25.70	BOSCO DI ALTO FUSTO	2	113,1	25,85
2295	R.N.I. PIAN DI LANDRO- BALDASSARRE	BL	TAMBRE		24	7	-	1.86.10	PRATO	4	28,83	24,03
2296	R.N.I. PIAN DI LANDRO- BALDASSARRE	BL	TAMBRE		24	8	-	27.68.60	BOSCO DI ALTO FUSTO	2	500,45	114,39
151	CIMBRI: AZZALINI BENITO (LOC.CAMPON)	BL	TAMBRE		24	9	-	0.03.40	ENTE URBANO		0	0
3656	CIMBRI: AZZALINI FIORENZA, ESTER IMERIO, MARTA, FURLAN MANUEL, altri	BL	TAMBRE		24	10	***	0.03.47	ENTE URBANO		0	0
148	CIMBRI: CASA AZZALINI SILVANO, RUGGERO (LOC.CAMPON)	BL	TAMBRE		24	12	-	0.00.56	FU D'ACCERT.		0	0
2021	F.D.R. CANSIGLIO	BL	TAMBRE		24	14	-	0.42.30	PRATO	4	6,55	5,46
2019	F.D.R. CANSIGLIO	BL	TAMBRE		24	16	-	1.24.60	INCOLTO PRODUTTIVO		6,44	1,29
2022	F.D.R. CANSIGLIO	BL	TAMBRE		24	18	-	2.49.20	BOSCO DI ALTO FUSTO	2	45,05	10,3
2023	F.D.R. CANSIGLIO	BL	TAMBRE		24	19	-	1.48.10	BOSCO DI ALTO FUSTO	2	26,77	6,12
2025	F.D.R. CANSIGLIO	BL	TAMBRE		24	21	-	19.51.50	BOSCO DI ALTO FUSTO	3	181,42	50,39
2026	F.D.R. CANSIGLIO	BL	TAMBRE		24	22	-	0.76.70	BOSCO DI ALTO FUSTO	2	13,86	3,17
2299	R.N.I. PIAN DI LANDRO- BALDASSARRE	BL	TAMBRE		24	24	-	0.62.00	BOSCO DI ALTO FUSTO	2	11,21	2,56
2300	R.N.I. PIAN DI LANDRO- BALDASSARRE	BL	TAMBRE		24	25	-	2.00.00	BOSCO DI ALTO FUSTO	2	36,15	8,26
2301	R.N.I. PIAN DI LANDRO- BALDASSARRE	BL	TAMBRE		24	26	-	13.00.50	BOSCO DI ALTO FUSTO	2	235,08	53,73
2302	R.N.I. PIAN DI LANDRO- BALDASSARRE	BL	TAMBRE		24	27	-	0.57.80	BOSCO DI ALTO FUSTO	2	10,45	2,39
2303	R.N.I. PIAN DI LANDRO- BALDASSARRE	BL	TAMBRE		24	28	-	4.80.90	BOSCO DI ALTO FUSTO	2	86,93	19,87
2304	R.N.I. PIAN DI LANDRO- BALDASSARRE	BL	TAMBRE		24	29	-	3.27.80	BOSCO DI ALTO FUSTO	2	59,25	13,54
2305	R.N.I. PIAN DI LANDRO- BALDASSARRE	BL	TAMBRE		24	30	-	1.59.80	BOSCO DI ALTO FUSTO	2	28,89	6,6



55e02409



ID	DESCRIZIONE	PROV	COMUNE	SEZ.	FOGLIO	MAPP.	SUB	SUPERFICIE	QUALITA'	CL.	Redd.Dom.	Redd.Agr.
2306	R.N.I. PIAN DI LANDRO- BALDASSARRE	BL	TAMBRE		24	31	-	7.02.10	BOSCO DI ALTO FUSTO	2	126,91	29,01
3652	MUSEO PIAN OSTERIA	BL	TAMBRE		24	33	*	0.03.95	ENTE URBANO		0	0
127	EX CASA FORESTALE PIAN OSTERIA	BL	TAMBRE		24	34	-	0.06.30	ENTE URBANO		0	0
128	F.D.R. CANSIGLIO	BL	TAMBRE		24	35	-	0.04.50	PASCOLO	2	0,58	0,23
134	RUDEREX STALLA COSTALTA	BL	TAMBRE		24	38	-	0.02.40	PASCOLO	3	0,25	0,1
3636	F.D.R. CANSIGLIO	BL	TAMBRE		24	40	*	61.59.40	PAC - variazione per colture		726,59	352,09
2308	R.N.I. PIAN DI LANDRO- BALDASSARRE	BL	TAMBRE		24	41	-	1.44.40	BOSCO DI ALTO FUSTO	2	26,1	5,97
2309	R.N.I. PIAN DI LANDRO- BALDASSARRE	BL	TAMBRE		24	42	-	2.26.90	BOSCO DI ALTO FUSTO	2	41,01	9,37
2310	R.N.I. PIAN DI LANDRO- BALDASSARRE	BL	TAMBRE		24	43	-	2.43.50	BOSCO DI ALTO FUSTO	2	44,02	10,06
2311	R.N.I. PIAN DI LANDRO- BALDASSARRE	BL	TAMBRE		24	44	-	10.51.40	BOSCO DI ALTO FUSTO	2	190,05	43,44
2028	F.D.R. CANSIGLIO	BL	TAMBRE		24	45	-	17.61.90	BOSCO DI ALTO FUSTO	2	318,48	72,8
2029	F.D.R. CANSIGLIO	BL	TAMBRE		24	46	-	17.87.50	BOSCO DI ALTO FUSTO	2	323,11	73,85
136	EX SEGHERIA DI CAMPON	BL	TAMBRE		24	48	-	0.08.10	ENTE URBANO		0	0
3637	F.D.R. CANSIGLIO	BL	TAMBRE		24	50	-	10.20.00	PASCOLO	1	158,04	68,48
3645	F.D.R. CANSIGLIO	BL	TAMBRE		24	52	-	20.90.00	BOSCO DI ALTO FUSTO	2	377,79	86,35
3612	CASEIFICIO VALMENERA	BL	TAMBRE		24	56	-	0.14.30	ENTE URBANO		0	0
3657	CIMBRI: da definire - Tambre d'Alpago	BL	TAMBRE		24	58	*	0.10.89	ENTE URBANO			
3646	F.D.R. CANSIGLIO	BL	TAMBRE		24	59	-	0.22.10	SEMINATIVO	2	3,99	5,14
3647	CIMBRI: AZZALINI GIULIANO	BL	TAMBRE		24	60	-	0.00.25	ENTE URBANO		0	0
3648	CIMBRI: AZZALINI GIULIANO	BL	TAMBRE		24	61	-	0.00.35	ENTE URBANO		0	0
3614	AAZ VALMENERA: ALLOGGIO MALGHESI/AGRITURISMO	BL	TAMBRE		24	63	-	0.72.60	ENTE URBANO		0	0
3629	F.D.R. CANSIGLIO	BL	TAMBRE		24	66	-	20.16.10	PASCOLO	3	208,24	83,3
3630	F.D.R. CANSIGLIO	BL	TAMBRE		24	67	-	10.59.50	PASCOLO	3	109,44	43,77
3632	F.D.R. CANSIGLIO	BL	TAMBRE		24	68	-	13.58.07	PASCOLO	2	175,27	70,11
3633	F.D.R. CANSIGLIO	BL	TAMBRE		24	69	-	10.18.68	PASCOLO	2	131,47	52,59



55e02409



ID	DESCRIZIONE	PROV	COMUNE	SEZ.	FOGLIO	MAPP.	SUB	SUPERFICIE	QUALITA'	CL.	Redd.Dom.	Redd.Agr.
3615	R.N.I. PIAN DI LANDRO- BALDASSARRE	BL	TAMBRE		24	70	-	20.48.50	PASCOLO	2	266,34	106,53
3616	R.N.I. PIAN DI LANDRO- BALDASSARRE	BL	TAMBRE		24	71	-	0.98.90	PASCOLO	2	12,77	5,11
3617	AAZ VALMENERA- STALLETTA	BL	TAMBRE		24	72	-	0.08.22	PASCOLO	2	1,06	0,42
3624	R.N.I. PIAN DI LANDRO- BALDASSARRE	BL	TAMBRE		24	79	-	1.18.20	PASCOLO	2	15,26	6,1
3625	R.N.I. PIAN DI LANDRO- BALDASSARRE	BL	TAMBRE		24	80	-	0.15.80	PASCOLO	2	2,04	0,82
3649	CASERA MORETTO	BL	TAMBRE		24	81	-	0.13.30	ENTE URBANO	2	0	0
3650	AAZ VALMENERA- STALLA MORETTO + FIENILE	BL	TAMBRE		24	82	-	0.14.83	ENTE URBANO	2	0	0
3651	AAZ VALMENERA- STALLA PAULON	BL	TAMBRE		24	83	-	0.21.50	ENTE URBANO	2	0	0
3643	CIMBRI: da definire - Tambre d'Alpago	BL	TAMBRE		24	87	-	0.00.26	ENTE URBANO	2	0	0
3909	F.D.R. CANSIGLIO	BL	TAMBRE		24	88	*	0.00.59	ENTE URBANO	2	0	0
3911	CIMBRI: AZZALINI COSTANTE, TIZIANO, IMERIO, MARTA	BL	TAMBRE		24	89	-	0.00.16	ENTE URBANO	2	0	0
3923	CIMBRI: AZZALINI COSTANTE, TIZIANO, IMERIO, MARTA	BL	TAMBRE		24	90	*	0.00.77	ENTE URBANO	2	0	0
3922	CIMBRI: AZZALINI COSTANTE, TIZIANO, IMERIO, MARTA	BL	TAMBRE		24	91	*	0.00.40	ENTE URBANO	2	0	0
3914	CIMBRI: AZZALINI COSTANTE, TIZIANO, IMERIO, MARTA	BL	TAMBRE		24	92	-	0.00.14	ENTE URBANO	2	0	0
3921	F.D.R. CANSIGLIO	BL	TAMBRE		24	96	-	53.73.32	BOSCO DI ALTO FUSTO	2	971,28	222
3910	F.D.R. CANSIGLIO	BL	TAMBRE		24	97	-	4.89.53	PRATO	3	113,77	88,49
3916	F.D.R. CANSIGLIO	BL	TAMBRE		24	98	-	0.37.66	PRATO	4	5,83	4,86
3936	AAZ VALMENERA- STALLA COSTALTA	BL	TAMBRE		24	100	-	0.02.90	ENTE URBANO	2	0	0
2030	F.D.R. CANSIGLIO	BL	TAMBRE		25	1	-	5.71.40	BOSCO DI ALTO FUSTO	2	103,29	23,61
2031	F.D.R. CANSIGLIO	BL	TAMBRE		25	2	-	47.86.30	BOSCO DI ALTO FUSTO	2	865,17	197,75
2032	F.D.R. CANSIGLIO	BL	TAMBRE		25	3	-	17.23.30	BOSCO DI ALTO FUSTO	2	311,5	71,2
2033	F.D.R. CANSIGLIO	BL	TAMBRE		25	4	-	0.60.50	PRATO	4	9,37	7,81
2034	F.D.R. CANSIGLIO	BL	TAMBRE		25	5	-	27.66.10	BOSCO DI ALTO FUSTO	3	257,14	71,43
2035	F.D.R. CANSIGLIO	BL	TAMBRE		25	6	-	29.48.60	BOSCO DI ALTO FUSTO	3	274,11	76,14



55e02409



ID	DESCRIZIONE	PROV	COMUNE	SEZ.	FOGLIO	MAPP.	SUB	SUPERFICIE	QUALITA'	CL.	Redd.Dom.	Redd.Agr.
2036	F.D.R. CANSIGLIO	BL	TAMBRE		25	7	-	6.81.80	BOSCO DI ALTO FUSTO	3	63,38	17,61
2037	F.D.R. CANSIGLIO	BL	TAMBRE		25	8	-	6.49.10	BOSCO DI ALTO FUSTO	3	60,34	16,76
2038	F.D.R. CANSIGLIO	BL	TAMBRE		25	9	-	14.00.90	BOSCO DI ALTO FUSTO	3	130,23	36,18
2039	F.D.R. CANSIGLIO	BL	TAMBRE		25	10	-	6.01.70	BOSCO DI ALTO FUSTO	2	55,94	15,54
2040	F.D.R. CANSIGLIO	BL	TAMBRE		25	11	-	14.64.20	BOSCO DI ALTO FUSTO	2	264,67	60,5
2041	F.D.R. CANSIGLIO	BL	TAMBRE		25	12	-	6.01.60	BOSCO DI ALTO FUSTO	2	108,75	24,86
2042	F.D.R. CANSIGLIO	BL	TAMBRE		25	13	-	3.00.50	BOSCO DI ALTO FUSTO	2	54,32	12,42
2043	F.D.R. CANSIGLIO	BL	TAMBRE		25	14	-	18.99.00	BOSCO DI ALTO FUSTO	2	343,26	78,46
2044	F.D.R. CANSIGLIO	BL	TAMBRE		25	15	-	15.46.50	BOSCO DI ALTO FUSTO	2	279,55	63,9
2045	F.D.R. CANSIGLIO	BL	TAMBRE		25	16	-	19.88.70	BOSCO DI ALTO FUSTO	2	359,48	82,17
2046	F.D.R. CANSIGLIO	BL	TAMBRE		25	17	-	22.56.50	BOSCO DI ALTO FUSTO	2	407,88	93,23
2047	F.D.R. CANSIGLIO	BL	TAMBRE		25	18	-	2.08.60	BOSCO DI ALTO FUSTO	2	37,71	8,62
2048	F.D.R. CANSIGLIO	BL	TAMBRE		25	19	-	0.27.70	PRATO	4	4,29	3,58
2049	F.D.R. CANSIGLIO	BL	TAMBRE		25	20	-	31.56.70	BOSCO DI ALTO FUSTO	2	570,6	130,42
2050	F.D.R. CANSIGLIO	BL	TAMBRE		25	21	-	2.21.90	BOSCO DI ALTO FUSTO	2	40,11	9,17
2051	F.D.R. CANSIGLIO	BL	TAMBRE		25	22	-	4.42.60	BOSCO DI ALTO FUSTO	2	80	18,29
2052	F.D.R. CANSIGLIO	BL	TAMBRE		26	3	-	1.41.20	BOSCO DI ALTO FUSTO	1	54,69	8,75
2076	F.D.R. CANSIGLIO	BL	TAMBRE		26	4	-	8.51.30	PASCOLO	2	109,91	43,97
2053	F.D.R. CANSIGLIO	BL	TAMBRE		26	5	-	0.90.80	PASCOLO	2	11,72	4,69
2054	F.D.R. CANSIGLIO	BL	TAMBRE		26	6	-	0.22.50	PAC - variazione per colture		8,14	1,41
2077	F.D.R. CANSIGLIO	BL	TAMBRE		26	7	-	32.06.70	BOSCO DI ALTO FUSTO	1	1242,09	198,73
2078	F.D.R. CANSIGLIO	BL	TAMBRE		26	8	-	0.40.80	PASCOLO	2	5,27	2,11
2079	F.D.R. CANSIGLIO	BL	TAMBRE		26	9	-	16.21.70	BOSCO DI ALTO FUSTO	1	628,15	100,5
2080	F.D.R. CANSIGLIO	BL	TAMBRE		26	10	-	7.07.20	BOSCO DI ALTO FUSTO	1	273,93	43,83
2055	F.D.R. CANSIGLIO	BL	TAMBRE		26	11	-	9.97.30	BOSCO DI ALTO FUSTO	1	386,3	61,81
2056	F.D.R. CANSIGLIO	BL	TAMBRE		26	12	-	1.86.90	PRATO	4	28,96	24,13



55e02409



ID	DESCRIZIONE	PROV	COMUNE	SEZ.	FOGLIO	MAPP.	SUB	SUPERFICIE	QUALITA'	CL	Redd.Dom.	Redd.Agr.
2057	F.D.R. CANSIGLIO	BL	TAMBRE		26	13	-	67.60.80	BOSCO DI ALTO FUSTO	1	2618,75	419
2058	F.D.R. CANSIGLIO	BL	TAMBRE		26	14	-	2.02.60	BOSCO DI ALTO FUSTO	1	78,48	12,56
2059	F.D.R. CANSIGLIO	BL	TAMBRE		26	15	-	0.32.80	BOSCO DI ALTO FUSTO	1	12,7	2,03
2060	F.D.R. CANSIGLIO	BL	TAMBRE		26	16	-	0.40.40	BOSCO DI ALTO FUSTO	1	15,65	2,5
2061	F.D.R. CANSIGLIO	BL	TAMBRE		26	17	-	0.50.50	BOSCO DI ALTO FUSTO	1	19,56	3,13
2062	F.D.R. CANSIGLIO	BL	TAMBRE		26	18	-	6.37.90	PAC - variazione per colture		115,89	42,45
2083	F.D.R. CANSIGLIO	BL	TAMBRE		26	21	-	0.72.40	BOSCO DI ALTO FUSTO	3	6,73	1,87
2063	F.D.R. CANSIGLIO	BL	TAMBRE		26	22	-	15.06.40	BOSCO DI ALTO FUSTO	1	583,49	93,36
2092	F.D.R. CANSIGLIO	BL	TAMBRE		26	23	-	0.02.90	PASCOLO	1	0,45	0,19
3730	AAZ FIUPPON: CASERA + AGRITURISMO	BL	TAMBRE		26	24	-	0.04.00	ENTE URBANO		0	0
2070	F.D.R. CANSIGLIO	BL	TAMBRE		27	13	-	3.02.40	PASCOLO	1	46,85	20,3
2071	F.D.R. CANSIGLIO	BL	TAMBRE		27	14	-	13.55.80	BOSCO DI ALTO FUSTO	1	525,16	84,03
3729	BAR BIANCO CESCON LE CODE	BL	TAMBRE		27	15	-	0.10.10	ENTE URBANO		0	0
2072	F.D.R. CANSIGLIO	BL	TAMBRE		27	17	-	4.89.60	BOSCO DI ALTO FUSTO	1	189,64	30,34
2073	F.D.R. CANSIGLIO	BL	TAMBRE		27	19	-	2.61.60	BOSCO DI ALTO FUSTO	1	101,33	16,21
3731	HOTEL S.MARCO	BL	TAMBRE		27	22	-	0.57.30	ENTE URBANO		0	0
2232	HOTEL S.MARCO	BL	TAMBRE		27	23	-	0.00.45	FU D'ACCERT.		0	0
123	CLUB HOUSE - GOLF E IMPIANTI	BL	TAMBRE		27	24	-	0.00.15	FU D'ACCERT.		0	0
3699	AAZ LE CODE: STALLA A	BL	TAMBRE		27	25	-	0.41.30	ENTE URBANO		0	0
122	CLUB HOUSE - GOLF E IMPIANTI	BL	TAMBRE		27	26	-	0.12.90	ENTE URBANO		0	0
3692	F.D.R. CANSIGLIO	BL	TAMBRE		27	31	-	56.85.00	PASCOLO	1	880,82	381,69
3693	F.D.R. CANSIGLIO	BL	TAMBRE		27	32	-	0.21.86	PASCOLO	1	3,39	1,47
3694	F.D.R. CANSIGLIO	BL	TAMBRE		27	33	-	4.46.58	PRATO	3	103,79	80,72
3695	F.D.R. CANSIGLIO	BL	TAMBRE		27	34	-	4.47.80	PASCOLO	1	69,38	30,07
3696	F.D.R. CANSIGLIO	BL	TAMBRE		27	35	-	0.10.10	PASCOLO	1	1,56	0,68
3697	F.D.R. CANSIGLIO	BL	TAMBRE		27	36	-	0.01.45	PASCOLO	1	0,23	0,1



55e02409



ID	DESCRIZIONE	PROV	COMUNE	SEZ.	FOGLIO	MAPP.	SUB	SUPERFICIE	QUALITA'	CL	Redd.Dom.	Redd.Agr.
3701	F.D.R. CANSIGLIO	BL	TAMBRE		27	38	-	0.26.80	PASCOLO	1	4,15	1,8
3704	F.D.R. CANSIGLIO	BL	TAMBRE		27	39	-	0.24.60	PASCOLO	1	3,81	1,65
3706	F.D.R. CANSIGLIO	BL	TAMBRE		27	41	-	1.07.40	PASCOLO	1	16,64	7,21
3707	F.D.R. CANSIGLIO	BL	TAMBRE		27	42	-	0.02.60	PASCOLO	1	0,4	0,17
3708	F.D.R. CANSIGLIO	BL	TAMBRE		27	43	-	19.60.50	PRATO	3	455,63	354,38
3709	F.D.R. CANSIGLIO	BL	TAMBRE		27	44	-	0.39.07	PASCOLO	1	6,05	2,62
3710	F.D.R. CANSIGLIO	BL	TAMBRE		27	45	-	13.46.56	PRATO	3	312,95	243,4
3711	F.D.R. CANSIGLIO	BL	TAMBRE		27	46	-	0.14.83	PASCOLO	1	2,3	1
3712	F.D.R. CANSIGLIO	BL	TAMBRE		27	47	-	2.54.00	PASCOLO	1	39,35	17,05
3713	F.D.R. CANSIGLIO	BL	TAMBRE		27	48	-	5.85.34	PASCOLO	1	90,69	39,3
3714	F.D.R. CANSIGLIO	BL	TAMBRE		27	49	-	0.63.70	PASCOLO	1	9,87	4,28
3715	F.D.R. CANSIGLIO	BL	TAMBRE		27	50	-	2.35.51	PASCOLO	1	36,49	15,81
3716	F.D.R. CANSIGLIO	BL	TAMBRE		27	51	-	12.81.80	PASCOLO	1	198,6	86,06
3717	F.D.R. CANSIGLIO	BL	TAMBRE		27	52	-	1.38.09	PASCOLO	1	21,4	9,27
3718	F.D.R. CANSIGLIO	BL	TAMBRE		27	53	-	0.07.34	PASCOLO	1	1,14	0,49
3719	F.D.R. CANSIGLIO	BL	TAMBRE		27	54	-	1.05.53	PASCOLO	1	16,35	7,09
3720	F.D.R. CANSIGLIO	BL	TAMBRE		27	55	-	0.80.90	PASCOLO	1	12,53	5,43
3686	F.D.R. CANSIGLIO	BL	TAMBRE		27	56	-	6.43.50	PASCOLO	1	99,7	43,2
3687	F.D.R. CANSIGLIO	BL	TAMBRE		27	57	-	14.65.40	PRATO	3	340,57	264,89
3688	F.D.R. CANSIGLIO	BL	TAMBRE		27	58	-	8.65.90	PASCOLO	1	134,16	58,14
3689	F.D.R. CANSIGLIO	BL	TAMBRE		27	59	-	0.84.00	PASCOLO	1	13,01	5,64
3726	F.D.R. CANSIGLIO	BL	TAMBRE		27	63	-	0.04.83	PASCOLO	1	0,75	0,32
3728	AAZ LE CODE: FIENILE	BL	TAMBRE		27	64	*	0.25.60	ENTE URBANO	1	0	0
3698	AAZ LE CODE: ALLOGGIO MALGHESI/AGRITURISMO	BL	TAMBRE		27	65	-	0.06.60	ENTE URBANO	1	0	0
3724	F.D.R. CANSIGLIO	BL	TAMBRE		27	66	-	19.73.86	PASCOLO	1	305,82	132,52



55e02409





ID	DESCRIZIONE	PROV	COMUNE	SEZ.	FOGLIO	MAPP.	SUB	SUPERFICIE	QUALITA'	CL.	Redd.Dom.	Redd.Agr.
3725	AAZ LE CODE: STALLA C o CESCON	BL	TAMBRE		27	67	-	0.01.04	ENTE URBANO		0	0
3690	AAZ LE CODE: STALLA B	BL	TAMBRE		27	68	-	0.04.10	ENTE URBANO		0	0
3937	STALLETTA STAZ. FOR. SAN MARCO	BL	TAMBRE		27	69	-	0.01.40	ENTE URBANO		0	0
1427	F.D.R. SINISTRA PIAVE	TV	VALDOBBIADENE	A	1	50	-	0.47.00	BOSCO CEDUO	3	4,13	1,46
38	F.D.R. SINISTRA PIAVE	TV	VALDOBBIADENE	A	2	1	-	0.11.23	BOSCO CEDUO	3	0,99	0,35
1428	F.D.R. SINISTRA PIAVE	TV	VALDOBBIADENE	A	2	2	-	0.31.43	SEMINATIVO	3	11,36	8,12
1429	F.D.R. SINISTRA PIAVE	TV	VALDOBBIADENE	A	2	8	-	5.94.76	PASCOLO CESPUGLIATO		15,36	9,22
1430	F.D.R. SINISTRA PIAVE	TV	VALDOBBIADENE	A	2	9	-	10.41.88	BOSCO CEDUO	3	91,47	32,29
1431	CASA SOLAGNA	TV	VALDOBBIADENE	A	2	10	-	16.30.03	BOSCO CEDUO	3	143,11	50,51
1412	F.D.R. SINISTRA PIAVE	TV	VALDOBBIADENE	A	2	13	-	39.29.24	BOSCO CEDUO	3	344,98	121,76
1413	F.D.R. SINISTRA PIAVE	TV	VALDOBBIADENE	A	2	14	-	16.60.36	BOSCO CEDUO	3	145,78	51,45
1414	F.D.R. SINISTRA PIAVE	TV	VALDOBBIADENE	A	3	3	-	60.16.95	PAC - variazione per colture		1086,75	579,14
3063	F.D.R. SINISTRA PIAVE	TV	VALDOBBIADENE	A	3	4	-	9.85.76	PAC - variazione per colture		101,26	30,33
1432	F.D.R. SINISTRA PIAVE	TV	VALDOBBIADENE	A	3	5	-	23.38.71	PASCOLO	1	362,35	120,78
1416	F.D.R. SINISTRA PIAVE	TV	VALDOBBIADENE	A	3	11	-	10.28.64	PASCOLO CESPUGLIATO		26,56	15,94
41	F.D.R. SINISTRA PIAVE	TV	VALDOBBIADENE	A	3	12	-	0.03.10	BOSCO CEDUO	3	0,27	0,1
1417	MALGA FOSSAZZA: STALLA 2	TV	VALDOBBIADENE	A	4	1	-	54.31.82	PAC - variazione per colture	1	996,66	466,61
44	F.D.R. SINISTRA PIAVE	TV	VALDOBBIADENE	A	4	2	-	0.04.79	PRATO	3	1,36	0,99
1418	F.D.R. SINISTRA PIAVE	TV	VALDOBBIADENE	A	4	3	-	0.12.73	PRATO	3	3,62	2,63
40	MALGA FOSSAZZA: CASERA + CASEL DEL LATTE + RUDERE STALLA 1	TV	VALDOBBIADENE	A	4	4	-	0.08.79	FABBRICATO RURALE		0	0
1419	F.D.R. SINISTRA PIAVE	TV	VALDOBBIADENE	A	4	5	-	0.07.18	PRATO	3	2,04	1,48
2956	F.D.R. SINISTRA PIAVE	TV	VALDOBBIADENE	A	4	6	-	43.80.10	PAC - variazione per colture		1076,83	726,35
1421	F.D.R. SINISTRA PIAVE	TV	VALDOBBIADENE	A	4	7	-	2.72.10	PASCOLO	2	35,13	11,24
1422	F.D.R. SINISTRA PIAVE	TV	VALDOBBIADENE	A	5	3	-	5.96.52	PASCOLO	2	77,02	24,65
1423	F.D.R. SINISTRA PIAVE	TV	VALDOBBIADENE	A	5	4	-	11.86.51	BOSCO CEDUO	4	55,15	36,77



55e02409



ID	DESCRIZIONE	PROV	COMUNE	SEZ.	FOGLIO	MAPP.	SUB	SUPERFICIE	QUALITA'	CL.	Redd.Dom.	Redd.Agr.
1433	F.D.R. SINISTRA PIAVE	TV	VALDOBBIADENE	A	5	5	-	2.29.19	PASCOLO	2	29,59	9,47
2958	MALGA LEVEL: EX STAZIONE IMPIANTO DI RISALITA	TV	VALDOBBIADENE	A	5	26	-	55.85.53	PAC - variazione per colture varie		1154,99	693,52
1434	F.D.R. SINISTRA PIAVE	TV	VALDOBBIADENE	A	5	33	-	10.20.73	PASCOLO CESPUGLIATO		26,36	15,81
1426	F.D.R. SINISTRA PIAVE	TV	VALDOBBIADENE	A	5	35	-	2.38.65	INCOLTO PRODUTTIVO		12,33	2,47
3997	MALGA LEVEL: STALLA + CASERA	TV	VALDOBBIADENE	A	5	57	-	0.01.67	ENTE URBANO		0	0
1435	F.D.R. SINISTRA PIAVE	TV	VALDOBBIADENE	A	6	1	-	5.79.14	PASCOLO	2	74,78	23,93
43	F.D.R. SINISTRA PIAVE	TV	VALDOBBIADENE	A	6	2	-	0.05.24	PASCOLO	2	0,68	0,22
1425	F.D.R. SINISTRA PIAVE	TV	VALDOBBIADENE		6	3	-	0.10.64	PRATO	3	3,02	2,2
3773	F.D.R. SINISTRA PIAVE	TV	VALDOBBIADENE	A	6	4	*	21.66.44	PASCOLO	1	335,66	111,89
3774	F.D.R. SINISTRA PIAVE	TV	VALDOBBIADENE	A	6	40	-	8.02.00	PASCOLO	1	124,26	41,42
1381	F.D.R. SINISTRA PIAVE	TV	VALDOB. - S.PIETRO DI BARBOZZA	B	1	1	-	0.16.05	INCOLTO PRODUTTIVO		0,83	0,17
1368	F.D.R. SINISTRA PIAVE	TV	VALDOB. - S.PIETRO DI BARBOZZA	B	1	2	-	0.03.40	INCOLTO PRODUTTIVO		0,18	0,04
1382	F.D.R. SINISTRA PIAVE	TV	VALDOB. - S.PIETRO DI BARBOZZA	B	1	3	-	0.02.86	INCOLTO PRODUTTIVO		0,15	0,03
1369	F.D.R. SINISTRA PIAVE	TV	VALDOB. - S.PIETRO DI BARBOZZA	B	1	4	-	0.00.98	INCOLTO PRODUTTIVO		0,05	0,01
1383	F.D.R. SINISTRA PIAVE	TV	VALDOB. - S.PIETRO DI BARBOZZA	B	1	5	-	29.16.43	BOSCO CEDUO	4	135,56	90,37
1384	F.D.R. SINISTRA PIAVE	TV	VALDOB. - S.PIETRO DI BARBOZZA	B	1	6	-	1.00.96	PASCOLO CESPUGLIATO	3	1,04	0,52
1385	F.D.R. SINISTRA PIAVE	TV	VALDOB. - S.PIETRO DI BARBOZZA	B	1	7	-	5.17.39	PASCOLO	3	53,44	16,03
1370	F.D.R. SINISTRA PIAVE	TV	VALDOB. - S.PIETRO DI BARBOZZA	B	1	8	-	0.36.97	PASCOLO CESPUGLIATO	2	0,57	0,19
1371	F.D.R. SINISTRA PIAVE	TV	VALDOB. - S.PIETRO DI BARBOZZA	B	1	9	-	0.12.82	PASCOLO CESPUGLIATO	2	0,2	0,07
1372	F.D.R. SINISTRA PIAVE	TV	VALDOB. - S.PIETRO DI BARBOZZA	B	1	10	-	0.01.38	PASCOLO	2	0,18	0,06
1373	F.D.R. SINISTRA PIAVE	TV	VALDOB. - S.PIETRO DI BARBOZZA	B	1	11	-	71.47.87	BOSCO CEDUO	4	332,24	221,49
1374	F.D.R. SINISTRA PIAVE	TV	VALDOB. - S.PIETRO DI BARBOZZA	B	1	12	-	0.04.92	PRATO	3	1,4	1,02
1375	F.D.R. SINISTRA PIAVE	TV	VALDOB. - S.PIETRO DI BARBOZZA	B	1	13	-	0.11.83	PASCOLO	2	1,53	0,49
1376	F.D.R. SINISTRA PIAVE	TV	VALDOB. - S.PIETRO DI BARBOZZA	B	1	15	-	3.17.06	PASCOLO	2	40,94	13,1
1377	F.D.R. SINISTRA PIAVE	TV	VALDOB. - S.PIETRO DI BARBOZZA	B	1	16	-	5.38.13	PASCOLO	3	55,58	16,68



55e02409



ID	DESCRIZIONE	PROV	COMUNE	SEZ.	FOGLIO	MAPP.	SUB	SUPERFICIE	QUALITA'	CL.	Redd.Dom.	Redd.Agr.
3991	RUDERE MALGA FRATTE	TV	VALDOBB. - S.PIETRO DI BARBOZZA	B	1	51	-	0.05.45	ENTE URBANO		0	0
1386	F.D.R. SINISTRA PIAVE	TV	VALDOBB. - S.PIETRO DI BARBOZZA	B	2	1	-	0.04.84	PRATO	3	1,37	1
1387	F.D.R. SINISTRA PIAVE	TV	VALDOBB. - S.PIETRO DI BARBOZZA	B	2	2	-	0.18.33	PASCOLO	3	1,89	0,57
1388	F.D.R. SINISTRA PIAVE	TV	VALDOBB. - S.PIETRO DI BARBOZZA	B	2	4	-	8.59.03	PASCOLO	3	88,73	26,62
1389	F.D.R. SINISTRA PIAVE	TV	VALDOBB. - S.PIETRO DI BARBOZZA	B	2	5	-	42.56.30	BOSCO CEDUO	4	197,84	131,89
1390	F.D.R. SINISTRA PIAVE	TV	VALDOBB. - S.PIETRO DI BARBOZZA	B	2	6	-	1.07.40	PASCOLO CESPUGLIATO	3	1,11	0,55
1391	F.D.R. SINISTRA PIAVE	TV	VALDOBB. - S.PIETRO DI BARBOZZA	B	2	7	-	0.14.03	PASCOLO	2	1,81	0,58
1392	F.D.R. SINISTRA PIAVE	TV	VALDOBB. - S.PIETRO DI BARBOZZA	B	2	8	-	0.25.80	VIGNETO	1	36,64	19,99
1393	F.D.R. SINISTRA PIAVE	TV	VALDOBB. - S.PIETRO DI BARBOZZA	B	2	9	-	47.45.28	BOSCO CEDUO	4	220,57	147,04
1394	F.D.R. SINISTRA PIAVE	TV	VALDOBB. - S.PIETRO DI BARBOZZA	B	2	10	-	7.80.87	BOSCO CEDUO	4	36,3	24,2
3992	RUDERE MALGA FORCONA: CASERA E STALLA	TV	VALDOBB. - S.PIETRO DI BARBOZZA	B	2	31	-	0.04.58	ENTE URBANO		0	0
1378	F.D.R. SINISTRA PIAVE	TV	VALDOBB. - S.PIETRO DI BARBOZZA	B	3	1	-	46.81.87	BOSCO CEDUO	4	217,62	145,08
1379	MALGA CASTELLETTO: CASERA	TV	VALDOBB. - S.PIETRO DI BARBOZZA	B	3	3	-	0.05.44	PASCOLO	2	0,7	0,22
1380	F.D.R. SINISTRA PIAVE	TV	VALDOBB. - S.PIETRO DI BARBOZZA	B	3	4	-	17.85.96	PASCOLO	2	230,59	73,79
3993	MALGA CASTELLETTO: STALLA + CASEL DEL LATTE	TV	VALDOBB. - S.PIETRO DI BARBOZZA	B	3	11	-	0.07.44	ENTE URBANO		0	0
1395	F.D.R. SINISTRA PIAVE	TV	VALDOBB. - S.PIETRO DI BARBOZZA	B	4	1	-	8.44.19	BOSCO CEDUO	4	39,24	26,16
1396	MALGA PECOL: RUDERE CASERA	TV	VALDOBB. - S.PIETRO DI BARBOZZA	B	4	3	-	0.04.78	PRATO	3	1,36	0,99
1397	F.D.R. SINISTRA PIAVE	TV	VALDOBB. - S.PIETRO DI BARBOZZA	B	4	4	-	3.84.50	BOSCO CEDUO	4	17,87	11,91
1398	F.D.R. SINISTRA PIAVE	TV	VALDOBB. - S.PIETRO DI BARBOZZA	B	4	5	-	0.43.98	BOSCO CEDUO	4	2,04	1,36
1399	F.D.R. SINISTRA PIAVE	TV	VALDOBB. - S.PIETRO DI BARBOZZA	B	4	6	-	4.72.83	PASCOLO CESPUGLIATO	3	4,88	2,44
1400	F.D.R. SINISTRA PIAVE	TV	VALDOBB. - S.PIETRO DI BARBOZZA	B	4	7	-	3.56.77	PASCOLO CESPUGLIATO	1	11,06	5,53
1409	MALGA PECOL: RUDERE STALLA B	TV	VALDOBB. - S.PIETRO DI BARBOZZA	B	4	8	-	10.66.57	PRATO	3	302,96	220,34
3064	F.D.R. SINISTRA PIAVE	TV	VALDOBB. - S.PIETRO DI BARBOZZA	B	4	11	-	39.10.03	PASCOLO	3	403,87	121,16
3776	MALGA MARECH: CASA + PORCILLAIA + DEPOSITO ACQUA	TV	VALDOBB. - S.PIETRO DI BARBOZZA	B	4	22	-	26.09.25	PASCOLO	2	336,89	107,81
3777	MALGA MARECH: FABBRICATI AZIENDALI	TV	VALDOBB. - S.PIETRO DI BARBOZZA	B	4	23	-	1.02.42	ENTE URBANO		0	0



55e02409



DESCRIZIONE	PROV	COMUNE	SEZ.	FOGLIO	MAPP.	SUB	SUPERFICIE	QUALITA'	CL	Redd.Dom.	Redd.Agr.
3994 MALGA PECOL: RUDERE STALLA A	TV	VALDOBB. - S.PIETRO DI BARBOZZA	B	4	24	-	0.03.71	ENTE URBANO		0	0
1401 F.D.R. SINISTRA PIAVE	TV	VALDOBB. - S.PIETRO DI BARBOZZA	B	5	1	-	16.92.75	BOSCO CEDUO	4	78,68	52,45
1402 F.D.R. SINISTRA PIAVE	TV	VALDOBB. - S.PIETRO DI BARBOZZA	B	5	2	-	2.39.67	PASCOLO	2	30,94	9,9
1403 F.D.R. SINISTRA PIAVE	TV	VALDOBB. - S.PIETRO DI BARBOZZA	B	5	5	-	2.88.88	PAC - variazione per colture		34,8	11,72
1404 F.D.R. SINISTRA PIAVE	TV	VALDOBB. - S.PIETRO DI BARBOZZA	B	5	6	-	13.30.47	PAC - variazione per colture		153,08	51,02
1405 F.D.R. SINISTRA PIAVE	TV	VALDOBB. - S.PIETRO DI BARBOZZA	B	5	7	-	54.39.37	PAC - variazione per colture		1203,94	714,34
1406 F.D.R. SINISTRA PIAVE	TV	VALDOBB. - S.PIETRO DI BARBOZZA	B	5	8	-	7.47.36	PAC - variazione per colture		91,34	31,47
1407 F.D.R. SINISTRA PIAVE	TV	VALDOBB. - S.PIETRO DI BARBOZZA	B	5	9	-	9.52.25	PASCOLO CESPUGLIATO	2	14,75	4,92
1408 F.D.R. SINISTRA PIAVE	TV	VALDOBB. - S.PIETRO DI BARBOZZA	B	5	10	-	3.46.78	BOSCO CEDUO	4	16,12	10,75
3995 MALGA FORCONETTA: STALLA B	TV	VALDOBB. - S.PIETRO DI BARBOZZA	B	5	21	-	0.02.80	ENTE URBANO		0	0
3996 MALGA FORCONETTA: CASER DEL LATTE + CASERA + STALLA A	TV	VALDOBB. - S.PIETRO DI BARBOZZA	B	5	22	-	0.03.12	ENTE URBANO		0	0
1346 F.D.R. SINISTRA PIAVE	BL	QUERO VAS - Cens. Vas		7	5	-	4.80.50	BOSCO CEDUO	2	42,19	14,89
1347 F.D.R. SINISTRA PIAVE	BL	QUERO VAS - Cens. Vas		7	6	-	37.59.00	BOSCO CEDUO	2	330,03	116,48
1348 F.D.R. SINISTRA PIAVE	BL	QUERO VAS - Cens. Vas		7	7	-	5.78.00	PASCOLO	2	50,75	17,91
32 F.D.R. SINISTRA PIAVE	BL	QUERO VAS - Cens. Vas		7	8	-	0.14.00	PASCOLO	2	1,23	0,43
1349 F.D.R. SINISTRA PIAVE	BL	QUERO VAS - Cens. Vas		7	9	-	0.27.20	PRATO	3	5,62	4,21
33 F.D.R. SINISTRA PIAVE	BL	QUERO VAS - Cens. Vas		7	10	-	0.05.90	BOSCO CEDUO	2	0,52	0,18
1350 F.D.R. SINISTRA PIAVE	BL	QUERO VAS - Cens. Vas		7	11	-	0.15.80	PASCOLO	1	1,63	0,65
1351 F.D.R. SINISTRA PIAVE	BL	QUERO VAS - Cens. Vas		7	12	-	2.97.70	PASCOLO CESPUGLIATO		7,69	4,61
1352 F.D.R. SINISTRA PIAVE	BL	QUERO VAS - Cens. Vas		7	13	-	7.15.30	PAC - variazione per colture	2	62,81	22,17
1353 F.D.R. SINISTRA PIAVE	BL	QUERO VAS - Cens. Vas		7	14	-	2.05.90	PASCOLO	1	21,27	8,51
1354 F.D.R. SINISTRA PIAVE	BL	QUERO VAS - Cens. Vas		8	35	-	4.45.00	PASCOLO	2	39,07	13,79
1355 F.D.R. SINISTRA PIAVE	BL	QUERO VAS - Cens. Vas		8	36	-	17.00.70	BOSCO CEDUO	2	149,32	52,7
1356 F.D.R. SINISTRA PIAVE	BL	QUERO VAS - Cens. Vas		8	51	-	16.83.80	PAC - variazione per colture		148,15	52,39
1357 F.D.R. SINISTRA PIAVE	BL	QUERO VAS - Cens. Vas		8	52	-	23.53.20	PAC - variazione per colture		207,69	73,64



55e02409



ID	DESCRIZIONE	PROV	COMUNE	SEZ.	FOGLIO	MAPP.	SUB	SUPERFICIE	QUALITA'	CL.	Redd.Dom.	Redd.Agr.
1358	F.D.R. SINISTRA PIAVE	BL	QUERO VAS - Cens. Vas		8	53	-	1.17.40	PASCOLO	1	12,13	4,85
1359	F.D.R. SINISTRA PIAVE	BL	QUERO VAS - Cens. Vas		8	54	-	1.73.90	PASCOLO	1	17,96	7,18
1360	F.D.R. SINISTRA PIAVE	BL	QUERO VAS - Cens. Vas		12	1	-	3.86.50	BOSCO CEDUO	2	33,93	11,98
1361	F.D.R. SINISTRA PIAVE	BL	QUERO VAS - Cens. Vas		12	2	-	22.78.50	BOSCO CEDUO	2	200,05	70,6
1362	F.D.R. SINISTRA PIAVE	BL	QUERO VAS - Cens. Vas		12	3	-	8.63.40	BOSCO CEDUO	2	75,8	26,75
1363	F.D.R. SINISTRA PIAVE	BL	QUERO VAS - Cens. Vas		12	4	-	49.32.10	PAC - variazione per colture		434,38	153,73
1364	F.D.R. SINISTRA PIAVE	BL	QUERO VAS - Cens. Vas		12	5	-	0.58.80	PASCOLO	2	5,16	1,82
1365	F.D.R. SINISTRA PIAVE	BL	QUERO VAS - Cens. Vas		12	6	-	1.54.30	PASCOLO	2	13,55	4,78
1366	F.D.R. SINISTRA PIAVE	BL	QUERO VAS - Cens. Vas		12	7	-	2.36.00	PASCOLO	2	20,72	7,31
1367	F.D.R. SINISTRA PIAVE	BL	QUERO VAS - Cens. Vas		12	9	-	5.99.10	PASCOLO	1	61,88	24,75
3938	MALGA VAL DE FORA O DOC: CASERA + STALLA	BL	QUERO VAS - Cens. Vas		12	10	-	0.04.80	ENTE URBANO		0	0
2217	F.D.R. CANSIGLIO	TV	VITTORIO VENETO		10	3	-	0.56.21	INCOLTO PRODUTTIVO	2	0,87	0,29
3791	F.D.R. CANSIGLIO	TV	VITTORIO VENETO		10	51	-	0.02.20	INCOLTO STERILE		0	0
3792	F.D.R. CANSIGLIO	TV	VITTORIO VENETO		10	52	-	0.01.30	AUTOVIA SP		0	0
3787	F.D.R. CANSIGLIO	TV	VITTORIO VENETO		10	60	-	0.02.45	INCOLTO STERILE		0	0
3788	F.D.R. CANSIGLIO	TV	VITTORIO VENETO		10	61	-	0.12.54	AUTOVIA SP		0	0
3789	F.D.R. CANSIGLIO	TV	VITTORIO VENETO		10	62	-	0.15.54	AUTOVIA SP		0	0
3790	F.D.R. CANSIGLIO	TV	VITTORIO VENETO		10	63	-	3.13.85	INCOLTO STERILE		0	0
2218	F.D.R. CANSIGLIO	TV	VITTORIO VENETO		17	1	-	0.08.34	INCOLTO PRODUTTIVO	1	0,13	0,04
2219	F.D.R. CANSIGLIO	TV	VITTORIO VENETO		17	2	-	10.51.50	PASCOLO	2	135,76	43,44
2220	F.D.R. CANSIGLIO	TV	VITTORIO VENETO		17	3	-	14.79.52	INCOLTO PRODUTTIVO	2	22,92	7,64
2221	F.D.R. CANSIGLIO	TV	VITTORIO VENETO		17	4	-	0.02.75	INCOLTO STERILE		0	0
1089	F.D.R. MONTE BALDO	VR	SZENO DI MONTAGNA		7	170	-	1.43.55	PASCOLO		22,24	10,38
1090	F.D.R. MONTE BALDO	VR	SZENO DI MONTAGNA		7	171	-	0.11.78	INCOLTO STERILE		0	0
1091	F.D.R. MONTE BALDO	VR	SZENO DI MONTAGNA		7	172	-	19.69.17	PASCOLO CESPUGLIATO		162,72	79,41
1092	F.D.R. MONTE BALDO	VR	SZENO DI MONTAGNA		8	18	-	65.61.42	PASCOLO CESPUGLIATO		406,64	169,43

Regione del Veneto-A.O Giunta Regionale n.prot. 538261 data 30/12/2016, pagina 181 di 197

Pagina 126 di 127



55e02409



№ 078 del 23 DIC. 2016

Allegato n. c2 di fog. 8

ALLEGATO C2)

### Catasto Fabbricati: Beni di proprietà della Regione Veneto in gestione a Veneto Agricoltura

Fonte dati: Veneto Agricoltura

Dati Aggiornati al: venerdì 23 dicembre 2016

ID.	DESCRIZIONE	PROV	COMUNE	INDIRIZZO	SEZ.	FOGLIO	MAPP.	SUB.	CATEGORIA	CONSISTENZA	RENDITA CAT.	% POSSESSO
3096	MALGA FAVERGHERA: AGRITURISMO + CASERA	BL	BELLUNO	Via Faverghera	U	130	14	1	BCNC		0,00	100,00
3097	MALGA FAVERGHERA: AGRITURISMO + CASERA	BL	BELLUNO	Via Faverghera	U	130	14	2	A/004	3,00	90,02	100,00
3098	MALGA FAVERGHERA: AGRITURISMO + CASERA	BL	BELLUNO	Via Faverghera	U	130	14	3	D/001		592,00	100,00
2399	EX CASA FORESTALE DUE PONTI	BL	Farra d'Alpago - COMUNE DI ALPAGO	VIA DUE PONTI, 26	U	10	248	1	A/004	8,00	231,37	100,00
2340	EX CASA FORESTALE DUE PONTI	BL	Farra d'Alpago - COMUNE DI ALPAGO	VIA DUE PONTI, 26	U	10	248	2	A/004	8,00	231,37	100,00
3171	CHIESA S.MARIA DEL RINAL	BL	Farra d'Alpago - COMUNE DI ALPAGO	Loc. Campon	U	15	0	A	E/007		0,00	100,00
93	CASA PALUGHETTO	BL	Farra d'Alpago - COMUNE DI ALPAGO	VIA PALUGHETTO	U	15	22	3	B/001	1.618,00	1.253,44	100,00
3156	CIMBRI: CABINA ENEL CAMPON	BL	Farra d'Alpago - COMUNE DI ALPAGO	Loc. Campon	U	15	28	-	D/001		91,93	100,00
3157	CIMBRI: AZZALINI ENZIO, GINETTA E ALTRI (LOC.CAMPON)	BL	Farra d'Alpago - COMUNE DI ALPAGO	Loc. Campon	U	15	31	1	A/004	6,50	187,99	100,00
3158	CIMBRI: AZZALINI ENZIO, GINETTA E ALTRI (LOC.CAMPON)	BL	Farra d'Alpago - COMUNE DI ALPAGO	Loc. Campon	U	15	31	2	A/004	7,50	216,91	100,00
3159	CIMBRI: AZZALINI ENZIO, GINETTA E ALTRI (LOC.CAMPON)	BL	Farra d'Alpago - COMUNE DI ALPAGO	Loc. Campon	U	15	31	3	C/006	39,00	30,21	100,00
3160	CIMBRI: AZZALINI ENZIO, GINETTA E ALTRI (LOC.CAMPON)	BL	Farra d'Alpago - COMUNE DI ALPAGO	Loc. Campon	U	15	31	4	A/003	5,50	284,05	100,00
3161	CIMBRI: AZZALINI ENZIO, GINETTA E ALTRI (LOC.CAMPON)	BL	Farra d'Alpago - COMUNE DI ALPAGO	Loc. Campon	U	15	31	5	A/003	5,50	284,05	100,00
3162	CIMBRI: ROMANELLO GIUSEPPE, MION ALBINA, VOLTAREL ECC.	BL	Farra d'Alpago - COMUNE DI ALPAGO	Loc. Campon	U	15	34	1	A/003	4,50	199,87	100,00
3163	CIMBRI: DAL MAS ANGELINA, PARISI (LOC.CAMPON)	BL	Farra d'Alpago - COMUNE DI ALPAGO	Loc. Campon	U	15	34	2	A/003	4,50	199,87	100,00
3164	CIMBRI: AZZALINI LUCIA (EX CLEMENTE) (LOC.CAMPON)	BL	Farra d'Alpago - COMUNE DI ALPAGO	Loc. Campon	U	15	36	1	C/006	12,00	9,30	100,00



ID.	DESCRIZIONE	PROV	COMUNE	INDIRIZZO	SEZ.	FOGLIO	MAPP.	SUB.	CATEGORIA	CONSISTENZA	RENDITA CAT.	% POSSESSO
3165	CIMBRI: AZZALINI LUCIA (EX CLEMENTE) (LOC.CAMPON)	BL	Farra d'Alpago - COMUNE DI ALPAGO	Loc. Campon	U	15	36	2	A/003	3,50	155,45	100,00
3166	CIMBRI: AZZALINI LUCIA (EX CLEMENTE) (LOC.CAMPON)	BL	Farra d'Alpago - COMUNE DI ALPAGO	Loc. Campon	U	15	38	-	C/002	28,00	18,80	100,00
3167	CIMBRI: DELLA LIBERA GIANFRANCO (ex Azzalini Elio, poi Azzalini Luigi)	BL	Farra d'Alpago - COMUNE DI ALPAGO	Loc. Campon	U	15	39	1	A/003	10,00	444,13	100,00
3169	CIMBRI: DELLA LIBERA GIANFRANCO (ex Azzalini Elio, poi Azzalini Luigi)	BL	Farra d'Alpago - COMUNE DI ALPAGO	Loc. Campon	U	15	39	2	C/006	24,00	18,59	100,00
3170	CIMBRI: DELLA LIBERA PAOLA (LOC.CAMPON)	BL	Farra d'Alpago - COMUNE DI ALPAGO	Loc. Campon	U	15	40	-	A/003	6,50	288,70	100,00
3173	CIMBRI: AZZALINI SILVIA E ERIFEO	BL	Farra d'Alpago - COMUNE DI ALPAGO	Loc. Campon	U	15	41	3	A/003	6,50	288,70	100,00
3172	CIMBRI: DELLA LIBERA GIANFRANCO (ex Azzalini Elio, poi Azzalini Luigi)	BL	Farra d'Alpago - COMUNE DI ALPAGO	Loc. Campon	U	15	45	-	C/002	68,00	45,65	100,00
3270	CIMBRI: AZZALINI ENZIO, GINETTA E ALTRI (LOC.CAMPON)	BL	Farra d'Alpago - COMUNE DI ALPAGO	Loc. Campon	U	15	46	0	C/002	47,00	31,56	100,00
3271	CIMBRI: DELLA LIBERA GIANFRANCO (ex Azzalini Elio, poi Azzalini Luigi)	BL	Farra d'Alpago - COMUNE DI ALPAGO	Loc. Campon	U	15	49	0	C/002	51,00	34,24	100,00
3272	CIMBRI: OSELE FRANCO E ALTRI (LOC.CAMPON)	BL	Farra d'Alpago - COMUNE DI ALPAGO	Loc. Campon	U	15	53	0	C/002	10,00	6,71	100,00
3273	CIMBRI: AZZALINI LUCIA (EX CLEMENTE) (LOC.CAMPON)	BL	Farra d'Alpago - COMUNE DI ALPAGO	Loc. Campon	U	15	54	0	C/002	14,00	9,40	100,00
3274	CIMBRI: OSELE FRANCO E ALTRI (LOC.CAMPON)	BL	Farra d'Alpago - COMUNE DI ALPAGO	Loc. Campon	U	15	55	0	A/003	1,50	66,62	100,00
3276	CIMBRI: AZZALINI ANGELA E ALTRI	BL	Farra d'Alpago - COMUNE DI ALPAGO	Loc. Campon	U	31	18	10	F/004	0,00	0,00	100,00
3277	CIMBRI: AZZALINI ANGELA E ALTRI	BL	Farra d'Alpago - COMUNE DI ALPAGO	Loc. Campon	U	31	18	11	F/004	0,00	0,00	100,00
3278	CIMBRI: AZZALINI ANGELA E ALTRI	BL	Farra d'Alpago - COMUNE DI ALPAGO	Loc. Campon	U	31	18	12	F/004	0,00	0,00	100,00
3279	CIMBRI: AZZALINI ANGELA E ALTRI	BL	Farra d'Alpago - COMUNE DI ALPAGO	Loc. Campon	U	31	18	13	C/001	87,00	1.253,60	100,00
3174	CIMBRI: AZZALINI ANGELA E ALTRI	BL	Farra d'Alpago - COMUNE DI ALPAGO	Loc. Pian Osteria, cv. 9	U	31	18	2	A/004	3,50	119,30	100,00
3178	CIMBRI: AZZALINI ANGELA E ALTRI	BL	Farra d'Alpago - COMUNE DI ALPAGO	Loc. Pian Osteria, cv. 9	U	31	18	3	A/004	3,50	119,30	100,00



ID.	DESCRIZIONE	PROV	COMUNE	INDIRIZZO	SEZ.	FOGLIO	MAPP.	SUB.	CATEGORIA	CONSISTENZA	RENDITA CAT.	% POSSESSO
3176	CIMBRI: AZZALINI ANGELA E ALTRI	BL	Farra d'Alpago - COMUNE DI ALPAGO	Loc. Pian Osteria, civ. 9	U	31	18	4	A/004	3,50	119,30	100,00
3179	CIMBRI: AZZALINI ANGELA E ALTRI	BL	Farra d'Alpago - COMUNE DI ALPAGO	Loc. Pian Osteria	U	31	18	7	A/004	2,00	68,17	100,00
3180	CIMBRI: AZZALINI ANGELA E ALTRI	BL	Farra d'Alpago - COMUNE DI ALPAGO	Loc. Pian Osteria	U	31	18	8	A/004	1,00	34,09	100,00
3275	CIMBRI: AZZALINI ANGELA E ALTRI	BL	Farra d'Alpago - COMUNE DI ALPAGO		U	31	18	9	BCNC		0,00	100,00
3181	CIMBRI: AZZALINI ANGELA E ALTRI	BL	Farra d'Alpago - COMUNE DI ALPAGO	Loc. Pian Osteria	U	31	21	4	A/004	4,50	153,39	100,00
3280	CIMBRI: AZZALINI ANGELA E ALTRI	BL	Farra d'Alpago - COMUNE DI ALPAGO		U	31	21	5	Z099		0,00	100,00
3182	CIMBRI: Azzalini Rolando, Claudio, Giuseppina, Francesco, Adriano (eredi Valencich Caterina)	BL	Farra d'Alpago - COMUNE DI ALPAGO	Loc. Pian Osteria, civ.11	U	31	23	-	A/003	7,00	310,91	100,00
3183	CIMBRI: BORTOLUZZI GINA ED ALTRI	BL	Farra d'Alpago - COMUNE DI ALPAGO	Loc. Pian Osteria	U	31	24	3	BCNC		0,00	100,00
3184	CIMBRI: BORTOLUZZI GINA ED ALTRI	BL	Farra d'Alpago - COMUNE DI ALPAGO	Loc. Pian Osteria	U	31	24	8	C/001	99,00	1.426,51	100,00
3186	CIMBRI: BORTOLUZZI GINA ED ALTRI	BL	Farra d'Alpago - COMUNE DI ALPAGO	Loc. Pian Osteria	U	31	24	9	D/002		816,00	100,00
3212	CIMBRI: Azzalini Rolando, Claudio, Giuseppina, Francesco, Adriano (eredi Valencich Caterina)	BL	Farra d'Alpago - COMUNE DI ALPAGO		U	31	26	-	Z099		0,00	100,00
3185	CIMBRI: BORTOLUZZI GINA ED ALTRI	BL	Farra d'Alpago - COMUNE DI ALPAGO	Loc. Pian Osteria	U	31	27	1	C/006	11,00	8,52	100,00
3187	CIMBRI: BORTOLUZZI GINA ED ALTRI	BL	Farra d'Alpago - COMUNE DI ALPAGO	Loc. Pian Osteria	U	31	27	2	C/006	11,00	8,52	100,00
3188	CIMBRI: AZZALINI CARMELA E ALTRI (LOC.PIAN OSTERIA)	BL	Farra d'Alpago - COMUNE DI ALPAGO	Loc. Pian Osteria	U	31	28	1	C/006	16,00	12,39	100,00
3189	CIMBRI: AZZALINI CARMELA E ALTRI (LOC.PIAN OSTERIA)	BL	Farra d'Alpago - COMUNE DI ALPAGO	Loc. Pian Osteria	U	31	28	2	A/003	6,00	309,87	100,00
3190	CIMBRI: AZZALINI Ilo + Azzalini Claudio (erede Azzalini Ezio)	BL	Farra d'Alpago - COMUNE DI ALPAGO	Loc. Pian Osteria	U	31	29	-	A/003	16,00	710,64	100,00
3192	CIMBRI: AZZALINI PLINIA E ALTRI	BL	Farra d'Alpago - COMUNE DI ALPAGO	Loc. Pian Osteria	U	31	31	12	A/003	0,50	22,21	100,00
3193	CIMBRI: AZZALINI PLINIA E ALTRI	BL	Farra d'Alpago - COMUNE DI ALPAGO	Loc. Pian Osteria	U	31	31	13	A/003	0,50	22,21	100,00



55e02409





ID.	DESCRIZIONE	PROV.	COMUNE	INDIRIZZO	SEZ.	FOGLIO	MAPP.	SUB.	CATEGORIA	CONSISTENZA	RENDITA CAT.	% POSSESSO
3194	CIMBRI: AZZALINI PLINIA E ALTRI	BL	Farra d'Alpago - COMUNE DI ALPAGO	Loc. Pian Osteria	U	31	31	14	A/003	5,00	222,08	100,00
3195	CIMBRI: AZZALINI PLINIA E ALTRI	BL	Farra d'Alpago - COMUNE DI ALPAGO	Loc. Pian Osteria	U	31	31	15	A/003	2,00	88,83	100,00
3196	CIMBRI: AZZALINI PLINIA E ALTRI	BL	Farra d'Alpago - COMUNE DI ALPAGO	Loc. Pian Osteria	U	31	31	17	A/003	1,00	44,42	100,00
3197	CIMBRI: AZZALINI PLINIA E ALTRI	BL	Farra d'Alpago - COMUNE DI ALPAGO	Loc. Pian Osteria, civ. 7	U	31	31	25	BCNC		0,00	100,00
3201	CIMBRI: AZZALINI PLINIA E ALTRI	BL	Farra d'Alpago - COMUNE DI ALPAGO	Loc. Pian Osteria, civ. 7	U	31	31	29	A/003	2,00	88,83	100,00
3198	CIMBRI: AZZALINI PLINIA E ALTRI	BL	Farra d'Alpago - COMUNE DI ALPAGO	Loc. Pian Osteria, civ. 7	U	31	31	31	A/003	1,50	66,62	100,00
3199	CIMBRI: AZZALINI PLINIA E ALTRI	BL	Farra d'Alpago - COMUNE DI ALPAGO	Loc. Pian Osteria, civ. 7	U	31	31	32	A/003	8,50	377,53	100,00
3200	CIMBRI: AZZALINI PLINIA E ALTRI	BL	Farra d'Alpago - COMUNE DI ALPAGO	Loc. Pian Osteria, civ. 6	U	31	31	33	BCNC		0,00	100,00
3191	CIMBRI: AZZALINI PLINIA E ALTRI	BL	Farra d'Alpago - COMUNE DI ALPAGO	Loc. Pian Osteria	U	31	31	5	BCNC		0,00	100,00
3205	CIMBRI: AZZALINI Ilo + Azzalini Claudio (erede Azzalini Ezio)	BL	Farra d'Alpago - COMUNE DI ALPAGO	Loc. Pian Osteria, civ. 9	U	31	43	-	A/004	5,50	159,07	100,00
3206	CIMBRI: da definire - Farra d'Alpago	BL	Farra d'Alpago - COMUNE DI ALPAGO	Loc. I Pich	U	31	44	1	A/004	2,50	85,22	100,00
3207	CIMBRI: da definire - Farra d'Alpago	BL	Farra d'Alpago - COMUNE DI ALPAGO	Loc. I Pich	U	31	44	2	A/004	2,50	85,22	100,00
3208	CIMBRI: da definire - Farra d'Alpago	BL	Farra d'Alpago - COMUNE DI ALPAGO	Loc. I Pich	U	31	45	-	A/004	2,00	49,58	100,00
3209	CIMBRI: da definire - Farra d'Alpago	BL	Farra d'Alpago - COMUNE DI ALPAGO	Loc. Pian Osteria	U	31	46	-	A/002	5,50	340,86	100,00
3203	CIMBRI: AZZALINI CLARA, RENATO, RINA (PIAN OSTERIA)	BL	Farra d'Alpago - COMUNE DI ALPAGO	Loc. Pian Osteria	U	31	48	3	A/003	4,50	199,87	100,00
3202	CIMBRI: da definire - Farra d'Alpago	BL	Farra d'Alpago - COMUNE DI ALPAGO	Loc. I Pich	U	31	53	-	A/004	4,50	153,39	100,00
3261	CIMBRI: AZZALINI ANGELA E ALTRI	BL	Farra d'Alpago - COMUNE DI ALPAGO	loc. Pian Osteria SNC	U	31	63	0	C/002	43,00	28,87	100,00
3263	CIMBRI: AZZALINI ANGELA E ALTRI	BL	Farra d'Alpago - COMUNE DI ALPAGO		U	31	64	0	C/002	27,00	18,13	100,00



ID.	DESCRIZIONE	PROV.	COMUNE	INDIRIZZO	SEZ.	FOGLIO	MAPP.	SUB.	CATEGORIA	CONSISTENZA	RENDITA CAT.	% POSSESSO
3281	CIMBRI: AZZALINI ANGELA E ALTRI	BL	Farra d'Alpago - COMUNE DI ALPAGO		U	31	65	0	C/002	14,00	9,40	100,00
3052	CIMBRI: da definire - Farra d'Alpago	BL	Farra d'Alpago - COMUNE DI ALPAGO	Loc. I Pich	U	32	4	-	A/006	1,00	6,71	100,00
3053	CIMBRI: da definire - Farra d'Alpago	BL	Farra d'Alpago - COMUNE DI ALPAGO	Loc. I Pich	U	32	7	-	A/006	2,00	13,43	100,00
3054	CIMBRI: da definire - Farra d'Alpago	BL	Farra d'Alpago - COMUNE DI ALPAGO	Loc. I Pich, civ. 28	U	32	9	-	A/006	1,00	6,71	100,00
3055	CIMBRI: CASERA DE PRA 1	BL	Farra d'Alpago - COMUNE DI ALPAGO	LOCALITA' VALLORCH	U	32	24	1	C/002	85,00	57,07	100,00
2972	RIFUGIO S. OSVALDO + GARAGE	BL	Farra d'Alpago - COMUNE DI ALPAGO		U	32	25	1	BCNC	0,00	0,00	100,00
2973	RIFUGIO S. OSVALDO + GARAGE	BL	Farra d'Alpago - COMUNE DI ALPAGO	lo	U	32	25	2	BCNC	0,00	0,00	100,00
87	RIFUGIO S. OSVALDO + GARAGE	BL	Farra d'Alpago - COMUNE DI ALPAGO	LOC. CANSIGLIO	U	32	25	3	C/001	83,00	1.195,96	100,00
2947	RIFUGIO S. OSVALDO + GARAGE	BL	Farra d'Alpago - COMUNE DI ALPAGO		U	32	25	4	D/002	0,00	4.978,65	100,00
88	RIFUGIO S. OSVALDO + GARAGE	BL	Farra d'Alpago - COMUNE DI ALPAGO		U	32	25	5	C/006	24,00	18,59	100,00
2948	RIFUGIO S. OSVALDO + GARAGE	BL	Farra d'Alpago - COMUNE DI ALPAGO		U	32	25	6	C/006	14,00	10,85	100,00
86	CASSETTA ROSSA	BL	Farra d'Alpago - COMUNE DI ALPAGO	LOC. PIAN CANSIGLIO	U	32	26	-	A/003	7,50	333,12	100,00
89	CENTRO ED. NATUR. VALLORCH + OFFICINE	BL	Farra d'Alpago - COMUNE DI ALPAGO	LOC. VALLORCH - PIAN CANS	U	32	47	-	B/005	638,00	593,10	100,00
3306	UFFICI E GARAGE PIAN CANSIGLIO	BL	Farra d'Alpago - COMUNE DI ALPAGO		U	32	48	1	BCNC	0,00	0,00	100,00
3247	FALEGNAMERIA PIAN CANSIGLIO	BL	Farra d'Alpago - COMUNE DI ALPAGO		U	32	48	6	BCNC	0,00	0,00	100,00
3248	FALEGNAMERIA PIAN CANSIGLIO	BL	Farra d'Alpago - COMUNE DI ALPAGO		U	32	48	7	D/001	1.486,00	1.486,00	100,00
3249	UFFICI E GARAGE PIAN CANSIGLIO	BL	Farra d'Alpago - COMUNE DI ALPAGO		U	32	48	8	B/004	1.275,00	1.580,36	100,00
3250	UFFICI E GARAGE PIAN CANSIGLIO	BL	Farra d'Alpago - COMUNE DI ALPAGO		U	32	48	9	C/002	50,00	33,57	100,00



55e02409



ID.	DESCRIZIONE	PROV	COMUNE	INDIRIZZO	SEZ.	FOGLIO	MAPP.	SUB.	CATEGORIA	CONSISTENZA	RENDITA CAT.	% POSSESSO
3059	AAZ VALLORCH: FABBRICATI AZIENDALI	BL	Farra d'Alpago - COMUNE DI ALPAGO	LOCALITA' VALLORCH	U	32	50	2	A/003	6,00	266,49	100,00
3060	AAZ VALLORCH: FABBRICATI AZIENDALI	BL	Farra d'Alpago - COMUNE DI ALPAGO	LOCALITA' VALLORCH	U	32	50	3	A/003	4,50	199,87	100,00
3062	AAZ VALLORCH: FABBRICATI AZIENDALI	BL	Farra d'Alpago - COMUNE DI ALPAGO	LOCALITA' VALLORCH	U	32	50	4	C/006	26,00	20,14	100,00
3063	AAZ VALLORCH: FABBRICATI AZIENDALI	BL	Farra d'Alpago - COMUNE DI ALPAGO	LOCALITA' VALLORCH	U	32	50	6	D/010		8.760,00	100,00
3095	AAZ VALLORCH: FABBRICATI AZIENDALI	BL	Farra d'Alpago - COMUNE DI ALPAGO	LOCALITA' VALLORCH	U	32	50	7	BCNC		0,00	100,00
3282	SCUOLA MAESTRI DI SCI	BL	Farra d'Alpago - COMUNE DI ALPAGO		U	32	52	1	C/001	65,00	936,59	100,00
3210	CIMBRI: AZZALINI IDA BETTOLO (LOC. PIAN CANSIGLIO)	BL	Farra d'Alpago - COMUNE DI ALPAGO	Via Cansiglio	U	32	58	3	BCNC		0,00	100,00
3211	CIMBRI: AZZALINI IDA BETTOLO (LOC. PIAN CANSIGLIO)	BL	Farra d'Alpago - COMUNE DI ALPAGO	Via Cansiglio	U	32	58	4	BCNC		0,00	100,00
3064	CIMBRI: da definire - Farra d'Alpago	BL	Farra d'Alpago - COMUNE DI ALPAGO	VIA CANSIGLIO	U	32	58	5	A/003	5,00	222,08	100,00
3065	CIMBRI: da definire - Farra d'Alpago	BL	Farra d'Alpago - COMUNE DI ALPAGO	VIA CANSIGLIO	U	32	58	7	A/003	4,50	199,87	100,00
3066	CIMBRI: da definire - Farra d'Alpago	BL	Farra d'Alpago - COMUNE DI ALPAGO	VIA CANSIGLIO	U	32	58	8	A/003	4,00	177,66	100,00
3067	CIMBRI: da definire - Farra d'Alpago	BL	Farra d'Alpago - COMUNE DI ALPAGO	VIA CANSIGLIO	U	32	58	9	A/003	1,00	44,42	100,00
2478	AAZ LISSANDRI: FABBRICATI AZIENDALI	BL	Farra d'Alpago - COMUNE DI ALPAGO	LOC. PIAN CANSIGLIO	U	32	69	1	A/003	8,50	438,99	100,00
3251	AAZ LISSANDRI: FABBRICATI AZIENDALI	BL	Farra d'Alpago - COMUNE DI ALPAGO		U	32	69	10	D/010		3.152,00	100,00
3252	AAZ LISSANDRI: FABBRICATI AZIENDALI	BL	Farra d'Alpago - COMUNE DI ALPAGO		U	32	69	11	BCNC		0,00	100,00
3108	EX CASERA VALLORCH	BL	Farra d'Alpago - COMUNE DI ALPAGO	LOCALITA' CANSIGLIO	U	32	70	1	A/003	3,00	154,94	100,00
3109	EX CASERA VALLORCH	BL	Farra d'Alpago - COMUNE DI ALPAGO	LOCALITA' CANSIGLIO	U	32	70	2	C/002	43,00	28,87	100,00
3044	CASERA LISSANDRI 2	BL	Farra d'Alpago - COMUNE DI ALPAGO	località Cansiglio	U	32	112	-	A/004	2,50	61,97	100,00



55e02409



ID.	DESCRIZIONE	PROV	COMUNE	INDIRIZZO	SEZ.	FOGLIO	MAPP.	SUB.	CATEGORIA	CONSISTENZA	RENDITA CAT.	% POSSESSO
3045	CASERA LISSANDRI 1	BL	Farra d'Alpago - COMUNE DI ALPAGO	località Cansiglio	U	32	113	-	A/004	3,50	86,76	100,00
3046	MALGA LISSANDRI: CASERA	BL	Farra d'Alpago - COMUNE DI ALPAGO	LOCALITA' CANSIGLIO	U	32	114	-	C/002	74,00	49,68	100,00
3042	CABINA ENEL GENZIANELLA	BL	Farra d'Alpago - COMUNE DI ALPAGO		U	32	116	-	D/001	15,00	40,49	100,00
3265	FALEGNAMERIA PIAN CANSIGLIO	BL	Farra d'Alpago - COMUNE DI ALPAGO		U	32	160	0	D/001		1.014,00	100,00
3264	CIMBRI: CASERA DE PRA 2	BL	Farra d'Alpago - COMUNE DI ALPAGO		U	32	161	0	A/004	3,00	74,37	100,00
3289	MONTE GARDA: ALLOGGIO E FABBRICATI AZIENDALI	BL	LENTIAI		U	31	36	2	BCNC		0,00	100,00
3287	MONTE GARDA: ALLOGGIO E FABBRICATI AZIENDALI	BL	LENTIAI	Via Monte Garda Snc	U	31	36	3	A/003	6,00	238,60	100,00
3288	MONTE GARDA: ALLOGGIO E FABBRICATI AZIENDALI	BL	LENTIAI	Via Monte Garda Snc	U	31	36	4	D/001		1.204,00	100,00
3228	MALGA FASTREDE: STALLA 2	BL	PEDAVENA	VIA LAMEN	U	2	158	0	A/004	2,00	49,58	100,00
3230	MALGA FASTREDE: STALLA 1	BL	PEDAVENA	VIA LAMEN	U	2	159	0	C/006	108,00	100,40	100,00
61	CASA VALMONTINA + RUDERE CHIESETTA	BL	PERAROLO DI CADORE	LOC. VALMONTINA - PIAN CA	U	17	10	-	A/003	10,00	800,51	100,00
3119	MALGA PAODA: AGRITURISMO + CASEL DEL LATTE + CASERA + STALLA	BL	QUERO VAS - Cens. Quero	LOCAL. PAODA	U	1	10	1	BCNC		0,00	100,00
3115	MALGA PAODA: AGRITURISMO + CASEL DEL LATTE + CASERA + STALLA	BL	QUERO VAS - Cens. Quero	LOC. PAODA	U	1	10	2	A/004	2,50	81,34	100,00
3118	MALGA PAODA: AGRITURISMO + CASEL DEL LATTE + CASERA + STALLA	BL	QUERO VAS - Cens. Quero	LOCAL. PAODA	U	1	10	5	C/006	100,00	87,80	100,00
3254	MALGA PAODA: AGRITURISMO + CASEL DEL LATTE + CASERA + STALLA	BL	QUERO VAS - Cens. Quero		U	1	10	6	D/008		1.000,00	100,00
3253	MALGA PAODA: AGRITURISMO + CASEL DEL LATTE + CASERA + STALLA	BL	QUERO VAS - Cens. Quero		U	1	10	7	C/002	36,00	26,03	100,00
3231	RUDERE CASE BOLENGHINI - B	BL	QUERO VAS - Cens. Quero	FRAZIONE SCHIEVENIN	U	4	38	0	F/002		0,00	100,00
3232	RUDERE CASE BOLENGHINI - C	BL	QUERO VAS - Cens. Quero	FRAZIONE SCHIEVENIN	U	4	39	0	F/002		0,00	100,00
3120	MALGA SASSUMA': STALLA E CASERA ZAVATTE	BL	QUERO VAS - Cens. Quero	LOC. SASSUMA'	U	6	6	1	BCNC		0,00	100,00
3121	MALGA SASSUMA': STALLA E CASERA ZAVATTE	BL	QUERO VAS - Cens. Quero	LOCAL. SASSUMA'	U	6	6	2	A/004	3,00	71,27	100,00
3122	MALGA SASSUMA': STALLA E CASERA ZAVATTE	BL	QUERO VAS - Cens. Quero	LOCAL. SASSUMA'	U	6	6	3	C/006	79,00	69,36	100,00



ID.	DESCRIZIONE	PROV.	COMUNE	INDIRIZZO	SEZ.	FOGLIO	MIAPP.	SUB.	CATEGORIA	CONSISTENZA	RENDITA CAT.	% POSSESSO
3233	RUDERE CASE BOLENGHINI - D	BL	QUERO VAS - Cens. Quero	FRAZIONE SCHIEVENIN	U	11	52	0	F/002		0,00	100,00
3234	RUDERE CASE BOLENGHINI - E	BL	QUERO VAS - Cens. Quero	FRAZIONE SCHIEVENIN	U	11	53	0	F/002		0,00	100,00
3235	RUDERE CASE BOLENGHINI - F	BL	QUERO VAS - Cens. Quero	FRAZIONE SCHIEVENIN	U	11	54	0	F/002		0,00	100,00
2764	AZIENDA PILOTA E DIMOSTRATIVA "VILLIAGO"	BL	SEDICO	VIA VILLIAGO 21	U	49	16	1	A/005	3,00	34,09	100,00
2765	AZIENDA PILOTA E DIMOSTRATIVA "VILLIAGO"	BL	SEDICO	VIA VILLIAGO 21	U	49	16	2	A/005	3,00	34,09	100,00
2773	AZIENDA PILOTA E DIMOSTRATIVA "VILLIAGO"	BL	SEDICO	VIA VILLIAGO 21	U	49	16	3	A/005	1,50	20,14	100,00
2774	AZIENDA PILOTA E DIMOSTRATIVA "VILLIAGO"	BL	SEDICO	VIA VILLIAGO 22	U	49	16	4	A/005	3,50	47,00	100,00
3041	AZIENDA PILOTA E DIMOSTRATIVA "VILLIAGO"	BL	SEDICO	VIA VILLIAGO 22	U	49	17	1	Z099		0,00	100,00
2988	AZIENDA PILOTA E DIMOSTRATIVA "VILLIAGO"	BL	SEDICO	VIA VILLIAGO	U	49	18	1	A/004	13,00	523,69	100,00
2989	AZIENDA PILOTA E DIMOSTRATIVA "VILLIAGO"	BL	SEDICO	VIA VILLIAGO	U	49	18	2	C/006	53,00	57,48	100,00
2775	AZIENDA PILOTA E DIMOSTRATIVA "VILLIAGO"	BL	SEDICO	VIA VILLIAGO 25	U	49	19	1	A/004	3,50	103,03	100,00
2776	AZIENDA PILOTA E DIMOSTRATIVA "VILLIAGO"	BL	SEDICO	VIA VILLIAGO 25	U	49	20	1	A/004	3,50	103,03	100,00
2990	AZIENDA PILOTA E DIMOSTRATIVA "VILLIAGO"	BL	SEDICO	VIA VILLIAGO	U	49	24	-	C/002	62,00	38,42	100,00
3255	AZIENDA PILOTA E DIMOSTRATIVA "VILLIAGO"	BL	SEDICO	Via Villiagio	U	49	25	2	D/001		4.628,00	100,00
3246	AZIENDA PILOTA E DIMOSTRATIVA "VILLIAGO"	BL	SEDICO	VIA VILLIAGO	U	49	51	1	A/004	8,50	250,22	100,00
3268	AZIENDA PILOTA E DIMOSTRATIVA "VILLIAGO"	BL	SEDICO	VIA VILLIAGO	U	49	51	2	C/002	573,00	355,12	100,00
3040	AZIENDA PILOTA E DIMOSTRATIVA "VILLIAGO"	BL	SEDICO	VIA VILLIAGO	U	49	306	-	B/007	156,00	88,62	100,00
3267	CASONE IN CANAIE VECCHIO (HUTA)	BL	TAMBRE	Via degli Alpini PT-P1	U	19	27	0	A/011	2,50	54,23	100,00
119	CASA COL SALER + DEPOSITO	BL	TAMBRE	COL SALER - PIAN CANSIGLI	U	22	6	-	B/001	1.019,00	789,40	100,00
3070	CIMBRI: AZZALINI LINDA E DI MATTO LIDIA	BL	TAMBRE	Loc. Canaie	U	22	30	1	A/004	5,00	139,44	100,00
3071	CIMBRI: AZZALINI LINDA E DI MATTO LIDIA	BL	TAMBRE	Loc. Canaie	U	22	30	2	A/004	5,00	139,44	100,00
3073	CIMBRI: GANDIN NELLI E ALTRI (LOC.CANAIE)	BL	TAMBRE	Loc. Canaie	U	22	49	2	A/004	5,00	139,44	100,00
3074	CIMBRI: GANDIN NELLI E ALTRI (LOC.CANAIE)	BL	TAMBRE	Loc. Canaie	U	22	49	3	A/003	2,50	123,95	100,00
3075	CIMBRI: GANDIN NELLI E ALTRI (LOC.CANAIE)	BL	TAMBRE	Loc. Canaie	U	22	49	4	A/003	3,00	148,74	100,00
3133	AUTORIMESSA VALBELLA O CASA PIAN DEI SPINI	BL	TAMBRE	Via Col Saler	U	22	50	-	C/006	20,00	1.756,00	100,00



55e02409



ID.	DESCRIZIONE	PROV	COMUNE	INDIRIZZO	SEZ.	FOGLIO	MAPP.	SUB.	CATEGORIA	CONSISTENZA	RENDITA CAT.	% POSSESSO
3147	CIMBRI: GANDIN Giulia + Polo Annamaria e Walter (ex Gandin Ruggero)	BL	TAMBRE	Loc. Canale	U	22	54	-	A/004	6,00	167,33	100,00
3146	CIMBRI: GANDIN JONI, RUGGERO (LOC.CANAIE)	BL	TAMBRE	Loc. Canale	U	22	55	-	A/004	5,00	139,44	100,00
3014	VIVAIO PIAN DI SPINI: MAGAZZINO + LABORATORIO	BL	TAMBRE	LOC. VIVAIO	U	22	56	-	C/003	75,00	65,85	100,00
3148	CIMBRI: GANDIN NELLI E ALTRI (LOC.CANAIE)	BL	TAMBRE	Loc. Canale	U	22	59	1	C/006	22,00	19,32	100,00
3149	CIMBRI: GANDIN NELLI E ALTRI (LOC.CANAIE)	BL	TAMBRE	Loc. Canale	U	22	59	2	A/004	2,00	55,78	100,00
3330	VIVAIO PIAN DEI SPINI: SERRA + UFFICI + MENSA	BL	TAMBRE	LOC. PIAN DI SPINI	U	22	61	4	D/008	0,00	565,00	100,00
3313	VIVAIO PIAN DEI SPINI: SERRA + UFFICI + MENSA	BL	TAMBRE	LOC. VIVAIO	U	22	62	-	C/002	14,00	8,68	100,00
3311	AUTORIMESSA VALBELLA O CASA PIAN DEI SPINI	BL	TAMBRE	LOC. VIVAIO	U	22	63	1	A/003	4,00	144,61	100,00
3312	AUTORIMESSA VALBELLA O CASA PIAN DEI SPINI	BL	TAMBRE	LOC. VIVAIO	U	22	63	2	C/002	12,00	7,44	100,00
3151	CIMBRI: Della Libera Caria e Pellizzari Michele (aventi causa da Azzalini Alberta)	BL	TAMBRE	Loc. Campon	U	24	9	1	A/003	6,50	234,99	100,00
3152	CIMBRI: AZZALINI FIORENZA, ESTER IMERIO, MARTA, FURLAN MANUEL, altri	BL	TAMBRE	Loc. Campon	U	24	10	1	A/004	8,00	223,11	100,00
3153	CIMBRI: AZZALINI FIORENZA, ESTER IMERIO, MARTA, FURLAN MANUEL, altri	BL	TAMBRE	Loc. Campon	U	24	10	2	A/004	9,50	264,94	100,00
3154	CIMBRI: AZZALINI FIORENZA, ESTER IMERIO, MARTA, FURLAN MANUEL, altri	BL	TAMBRE	Loc. Campon	U	24	10	3	A/004	3,50	97,61	100,00
3155	CIMBRI: AZZALINI FIORENZA, ESTER IMERIO, MARTA, FURLAN MANUEL, altri	BL	TAMBRE	Loc. Campon	U	24	10	4	F/001	97,00	0,00	100,00
2312	MUSEO PIAN OSTERIA	BL	TAMBRE	Loc. Pian Osteria	U	24	33	1	B/005	1.089,00	1.012,36	100,00
2341	MUSEO PIAN OSTERIA	BL	TAMBRE	Loc. Pian Osteria	U	24	33	2	A/004	3,00	83,67	100,00
2342	MUSEO PIAN OSTERIA	BL	TAMBRE	Loc. Pian Osteria	U	24	33	3	A/004	3,00	83,67	100,00
3135	EX CASA FORESTALE PIAN OSTERIA	BL	TAMBRE	Loc. Pian Osteria	U	24	34	1	A/004	8,50	237,05	100,00
3136	EX CASA FORESTALE PIAN OSTERIA	BL	TAMBRE	Loc. Pian Osteria	U	24	34	2	A/004	11,00	306,78	100,00
3137	EX CASA FORESTALE PIAN OSTERIA	BL	TAMBRE	Loc. Pian Osteria	U	24	34	3	A/004	4,00	111,55	100,00
3138	EX CASA FORESTALE PIAN OSTERIA	BL	TAMBRE	Loc. Pian Osteria	U	24	34	4	A/004	3,50	97,61	100,00
3131	EX SEGHERIA DI CAMPON	BL	TAMBRE	Loc. Campon	U	24	48	-	C/007	296,00	65,73	100,00
2249	CASEIFICIO VALMENERA	BL	TAMBRE	Loc. Valmenera	U	24	56	2	D/001	0,00	1.766,28	100,00



55e02409



ID	DESCRIZIONE	PROV	COMUNE	INDIRIZZO	SEZ.	FOGLIO	MAPP.	SUB.	CATEGORIA	CONSISTENZA	RENDITA CAT	% POSSESSO
2979	CASEFICIO VALMENERA	BL	TAMBRE	Loc. Valmenera	U	24	56	3	A/003	3,50	173,53	100,00
3140	CIMBRI: da definire - Tambre d'Alpago	BL	TAMBRE	Loc. Pian Osteria	U	24	58	1	BCNC		0,00	100,00
3141	CIMBRI: da definire - Tambre d'Alpago	BL	TAMBRE	Loc. Pian Osteria	U	24	58	2	A/003	6,50	234,99	100,00
3142	CIMBRI: da definire - Tambre d'Alpago	BL	TAMBRE	Loc. Pian Osteria	U	24	58	3	A/003	5,00	247,90	100,00
3143	CIMBRI: da definire - Tambre d'Alpago	BL	TAMBRE	Loc. Pian Osteria	U	24	58	4	C/006	33,00	28,97	100,00
3144	CIMBRI: da definire - Tambre d'Alpago	BL	TAMBRE	Loc. Pian Osteria	U	24	60	-	C/006	33,00	28,97	100,00
3145	CIMBRI: da definire - Tambre d'Alpago	BL	TAMBRE	Loc. Pian Osteria	U	24	61	-	Z099		0,00	100,00
3125	AAZ VALMENERA: ALLOGGIO MALGHESI/AGRITURISMO	BL	TAMBRE	Loc. Valmenera	U	24	63	1	BCNC		0,00	100,00
3126	AAZ VALMENERA: ALLOGGIO MALGHESI/AGRITURISMO	BL	TAMBRE	Loc. Valmenera	U	24	63	2	D/010		3.904,00	100,00
3127	AAZ VALMENERA: ALLOGGIO MALGHESI/AGRITURISMO	BL	TAMBRE	Loc. Valmenera	U	24	63	3	A/003	7,50	271,14	100,00
3129	AAZ VALMENERA: STALLA MORETTO + FIENILE	BL	TAMBRE	Loc. Valmenera	U	24	82	1	BCNC		0,00	100,00
3130	AAZ VALMENERA: STALLA MORETTO + FIENILE	BL	TAMBRE	Loc. Valmenera	U	24	82	4	D/010		264,00	100,00
3134	AAZ VALMENERA: STALLA MORETTO + FIENILE	BL	TAMBRE	Loc. Valmenera	U	24	82	5	D/010		1.156,00	100,00
3132	AAZ VALMENERA: STALLA PAULON	BL	TAMBRE	Loc. Valmenera	U	24	83	-	D/010		922,00	100,00
3150	CIMBRI: da definire - Tambre d'Alpago	BL	TAMBRE	Loc. Pian Osteria	U	24	87	-	C/002	47,00	29,13	100,00
3221	CIMBRI: Della Libera Carla e Pellizzari Michele (aventi causa da Azzalini Alberta)	BL	TAMBRE	Loc. Campon	U	24	88	2	C/002	46,00	28,51	100,00
3222	CIMBRI: AZZALINI COSTANTE, TIZIANO, IMERIO, MARTA	BL	TAMBRE	Loc. Campon	U	24	89	-	A/004	2,50	69,72	100,00
3223	CIMBRI: AZZALINI COSTANTE, TIZIANO, IMERIO, MARTA	BL	TAMBRE	Loc. Campon	U	24	90	-	C/002	67,00	41,52	100,00
3224	CIMBRI: AZZALINI COSTANTE, TIZIANO, IMERIO, MARTA	BL	TAMBRE	Loc. Campon	U	24	91	-	C/002	32,00	23,14	100,00
3225	CIMBRI: AZZALINI COSTANTE, TIZIANO, IMERIO, MARTA	BL	TAMBRE	Loc. Campon	U	24	92	-	C/002	13,00	9,40	100,00
3236	AAZ VALMENERA: STALLA COSTALTA	BL	TAMBRE	LOCALITA' PIAN CANSIGLIO	U	24	100	0	F/002		0,00	100,00
3314	AAZ FILIPPON: CASERA + AGRITURISMO	BL	TAMBRE		U	26	24	3	D/010		2.956,00	100,00
3139	CABINA ENEL PIAN OSTERIA	BL	TAMBRE	Loc. Pian Osteria	U	26	29	-	D/007		23,76	100,00
3283	AAZ FILIPPON: FABBRICATI AZIENDALI	BL	TAMBRE	LOC. CANSIGLIO	U	26	31	1	A/003	8,50	359,97	100,00



ID.	DESCRIZIONE	PROV	COMUNE	INDIRIZZO	SEZ.	FOGLIO	MAPP.	SUB.	CATEGORIA	CONSISTENZA	RENDITA CAT.	% POSSESSO
3284	AAZ FILIPPON: FABBRICATI AZIENDALI	BL	TAMBRE	VIA CANSIGLIO SNC	U	26	31	2	D/010		2.548,00	100,00
3285	AAZ FILIPPON: FABBRICATI AZIENDALI	BL	TAMBRE	VIA CANSIGLIO SNC	U	26	31	3	BCNC		0,00	100,00
3238	STALLA CISILLA	BL	TAMBRE	LOCALITA' PIAN CANSIGLIO	U	26	57	0	F/002		0,00	100,00
3083	CAPANNA GENZIANA	BL	TAMBRE	LOC. PIAN CANSIGLIO	U	27	6	1	C/001	134,00	2.152,28	100,00
3084	CAPANNA GENZIANA	BL	TAMBRE	LOC. PIAN CANSIGLIO	U	27	6	2	A/004	6,50	154,42	100,00
3085	CAPANNA GENZIANA	BL	TAMBRE	LOC. PIAN CANSIGLIO	U	27	6	3	BCNC		0,00	100,00
2986	BAR BIANCO CESCO LE CODE	BL	TAMBRE	LOC. PIAN CANSIGLIO	U	27	15	5	C/002	88,00	54,54	100,00
3076	BAR BIANCO CESCO LE CODE	BL	TAMBRE	Loc. Pian Cansiglio	U	27	15	6	C/001	254,00	3.502,51	100,00
3077	BAR BIANCO CESCO LE CODE	BL	TAMBRE	Loc. Pian Cansiglio	U	27	15	7	C/006	15,00	13,17	100,00
3079	BAR BIANCO CESCO LE CODE	BL	TAMBRE	Loc. Pian Cansiglio	U	27	15	8	BCNC		0,00	100,00
3245	HOTEL S.MARCO	BL	TAMBRE	Loc. Pian Cansiglio	U	27	22	1	BCNC		0,00	100,00
120	HOTEL S.MARCO	BL	TAMBRE	LOC. PIAN CANSIGLIO	U	27	22	2	D/002	65,00	18.437,51	100,00
2980	HOTEL S.MARCO	BL	TAMBRE	Loc. Pian Cansiglio	U	27	22	3	C/001	68,00	937,68	100,00
144	AAZ LE CODE: STALLA A	BL	TAMBRE	LOC. PIAN CANSIGLIO	U	27	25	-	D/001	4.130,00	3.305,32	100,00
3315	CLUB HOUSE - GOLF E IMPIANTI	BL	TAMBRE	Pian Cansiglio	U	27	30	7	D/006		1.980,00	100,00
3091	AAZ LE CODE: FIENILE	BL	TAMBRE	LOCALITA' PIAN CANSIGLIO	U	27	64	-	C/002	293,00	181,59	100,00
3092	AAZ LE CODE: ALLOGGIO MALGHESI/AGRITURISMO	BL	TAMBRE	LOC. PIAN CANSIGLIO n.21	U	27	65	-	D/010		1.186,00	100,00
3093	AAZ LE CODE: STALLA C o CESCO	BL	TAMBRE	LOCALITA' PIAN CANSIGLIO	U	27	67	-	C/006	78,00	68,48	100,00
3094	AAZ LE CODE: STALLA B	BL	TAMBRE	LOCALITA' PIAN CANSIGLIO	U	27	68	-	D/001		740,00	100,00
3237	STALLETTA STAZ. FOR. SAN MARCO	BL	TAMBRE	LOCALITA' PIAN CANSIGLIO	U	27	69	0	C/006	24,00	21,07	100,00
2969	EX CORTE BENEDETTINA - LEGNARO	PD	LEGNARO		U	9	32	10	C/001	233,00	3.573,93	100,00
2970	EX CORTE BENEDETTINA - LEGNARO	PD	LEGNARO		U	9	32	11	C/001	214,00	3.282,50	100,00
2759	EX CORTE BENEDETTINA - LEGNARO	PD	LEGNARO		U	9	32	4	B/001	9.252,00	12.423,47	100,00
2758	EX CORTE BENEDETTINA - LEGNARO	PD	LEGNARO		U	9	32	6	BCNC	0,00	0,00	100,00
2968	EX CORTE BENEDETTINA - LEGNARO	PD	LEGNARO		U	9	32	8	BCNC	0,00	0,00	100,00



55e02409





ID.	DESCRIZIONE	PROV	COMUNE	INDIRIZZO	SEZ.	FOGLIO	MAPP.	SUB.	CATEGORIA	CONSISTENZA	RENDITA CAT.	% POSSESSO
2967	EX CORTE BENEDETTINA - LEGNARO	PD	LEGNARO		U	9	32	9	B/004	8.187,00	13.530,33	100,00
3000	AZIENDA PILOTA E DIMOSTRATIVA "SASSE-RAMI"	RO	CEREGNANO	VIA G. VERDI N. 869	CE	5	196	-	D/010		12.978,00	100,00
3239	AZIENDA PILOTA E DIMOSTRATIVA "SASSE-RAMI"	RO	CEREGNANO	VIA GIUSEPPE VERDI, 869	CE	18	21	12	BCNC		0,00	100,00
3241	AZIENDA PILOTA E DIMOSTRATIVA "SASSE-RAMI"	RO	CEREGNANO	VIA GIUSEPPE VERDI, 869	CE	18	21	14	D/010		1.854,00	100,00
3008	AZIENDA PILOTA E DIMOSTRATIVA "SASSE-RAMI"	RO	CEREGNANO	VIA G. VERDI N. 869	CE	18	21	2	BCNC		0,00	100,00
3009	AZIENDA PILOTA E DIMOSTRATIVA "SASSE-RAMI"	RO	CEREGNANO	VIA G. VERDI N. 869	CE	18	21	3	BCNC		0,00	100,00
2991	AZIENDA PILOTA E DIMOSTRATIVA "SASSE-RAMI"	RO	CEREGNANO	VIA G. VERDI N. 869	CE	18	21	4	A/010	5,00	761,77	100,00
3001	AZIENDA PILOTA E DIMOSTRATIVA "SASSE-RAMI"	RO	CEREGNANO	VIA G. VERDI N. 869	CE	18	21	5	A/010	5,00	761,77	100,00
3002	AZIENDA PILOTA E DIMOSTRATIVA "SASSE-RAMI"	RO	CEREGNANO	VIA G. VERDI N. 869	CE	18	21	6	A/010	1,00	152,35	100,00
3003	AZIENDA PILOTA E DIMOSTRATIVA "SASSE-RAMI"	RO	CEREGNANO	VIA G. VERDI N. 869	CE	18	21	7	A/002	8,00	557,77	100,00
3004	AZIENDA PILOTA E DIMOSTRATIVA "SASSE-RAMI"	RO	CEREGNANO	VIA G. VERDI N. 869	CE	18	21	8	F/003		0,00	100,00
3005	AZIENDA PILOTA E DIMOSTRATIVA "SASSE-RAMI"	RO	CEREGNANO	VIA G. VERDI N. 869	CE	18	21	9	F/003		0,00	100,00
3105	CENTRO ED. NATUR. VALLORCH + OFFICINE	TV	FREGONA		A	1	27	2	B/005	1.197,00	989,12	100,00
3106	CENTRO ED. NATUR. VALLORCH + OFFICINE	TV	FREGONA		A	1	27	3	C/003	152,00	392,51	100,00
3112	CASA CADOLTEN	TV	FREGONA	Loc. Cadolten	A	3	10	3	F/001		0,00	100,00
77	CASA CADOLTEN	TV	FREGONA	LOC. CADOLTEN	A	3	10	4	B/001	1.835,00	2.937,87	100,00
76	AGRITURISMO LE ROTTE	TV	FREGONA	LOC. LE ROTTE	A	4	22	2	D/010		2.520,00	100,00
3114	CHIESETTA/CASA CROSETTA	TV	FREGONA		A	4	30	1	F/001		0,00	100,00
73	CHIESETTA/CASA CROSETTA	TV	FREGONA	LOC. CROSETTA - PIAN CANSI	A	4	30	2	A/003	7,00	289,22	100,00
3099	CHIOSCO DEL CANSIGLIO	TV	FREGONA	Via Cansiglio	A	4	37	1	F/001		0,00	100,00
2233	CHIOSCO DEL CANSIGLIO	TV	FREGONA		A	4	37	2	C/001	33,00	414,15	100,00
3101	CASA IMPIANTO DI SCI COL DAR	TV	FREGONA		A	4	39	1	F/001		0,00	100,00
3102	CASA IMPIANTO DI SCI COL DAR	TV	FREGONA		A	4	39	2	C/002	272,00	449,52	100,00
3104	CASA IMPIANTO DI SCI COL DAR	TV	FREGONA		A	4	39	3	C/001	8,00	63,21	100,00
3310	CASA VAL DI VACCA	TV	FREGONA	VAL DI VACCA - PIAN CANSI	B	10	23	3	B/001	628,00	1.005,44	100,00



ID.	DESCRIZIONE	PROV	COMUNE	INDIRIZZO	SEZ.	FOGLIO	MAPP	SUB.	CATEGORIA	CONSISTENZA	RENDITA CAT.	% POSSESSO
3010	FABBRICATO EX MICHELAN	TV	MOGLIANO VENETO	VIA ALTINIA N. 56	C	2	534	1	BCNC		0,00	100,00
3011	FABBRICATO EX MICHELAN	TV	MOGLIANO VENETO	VIA ALTINIA N. 56	C	2	534	2	A/003	15,00	1.162,03	100,00
3012	FABBRICATO EX MICHELAN	TV	MOGLIANO VENETO	VIA ALTINIA N. 56	C	2	534	3	C/002	183,00	382,77	100,00
3217	FABBRICATO LA FRASCA	TV	MOGLIANO VENETO	VIA ALTINIA	C	2	676	-	F/002		0,00	100,00
3047	AZIENDA PILOTA E DIMOSTRATIVA "DIANA"	TV	MOGLIANO VENETO	Via Altinia n. 14	C	3	439	1	D/010		7.474,00	100,00
3048	AZIENDA PILOTA E DIMOSTRATIVA "DIANA"	TV	MOGLIANO VENETO		C	3	439	2	C/006	13,00	52,03	100,00
3049	AZIENDA PILOTA E DIMOSTRATIVA "DIANA"	TV	MOGLIANO VENETO	Via Altinia n. 14	C	3	439	3	A/003	8,50	526,79	100,00
3050	AZIENDA PILOTA E DIMOSTRATIVA "DIANA"	TV	MOGLIANO VENETO	Via Altinia n. 14	C	3	439	4	F/002		0,00	100,00
3051	AZIENDA PILOTA E DIMOSTRATIVA "DIANA"	TV	MOGLIANO VENETO		C	3	439	5	BCNC		0,00	100,00
3226	AZIENDA PILOTA E DIMOSTRATIVA "DIANA"	TV	MOGLIANO VENETO	VIA GRIGOLETTO	C	3	444	1	D/001		84,00	100,00
3227	AZIENDA PILOTA E DIMOSTRATIVA "DIANA"	TV	MOGLIANO VENETO	VIA GRIGOLETTO	C	3	444	2	D/001		104,00	100,00
3123	MALGA MARIECH: FABBRICATI AZIENDALI	TV	VALDOBB. - S.PIETRO DI BARBOZZA	STRADA MARIECH	B	4	23	1	D/010		11.033,24	100,00
3128	MALGA MARIECH: FABBRICATI AZIENDALI	TV	VALDOBB. - S.PIETRO DI BARBOZZA		B	4	23	2	Z099		0,00	100,00
3318	RUDERE MALGA FRATTE	TV	VALDOBB. - S.PIETRO DI BARBOZZA	Loc. Pianezze snc	U	16	51	0	F/002		0,00	100,00
3319	RUDERE MALGA FORCONA: CASERA E STALLA	TV	VALDOBB. - S.PIETRO DI BARBOZZA	Località Pianezza Snc	U	17	31	0	F/002		0,00	100,00
3320	MALGA CASTELLETTO: STALLA + CASEL DEL LATTE	TV	VALDOBB. - S.PIETRO DI BARBOZZA		U	18	11	0	F/002		0,00	100,00
3321	MALGA PECOL: RUDERE STALLA A	TV	VALDOBB. - S.PIETRO DI BARBOZZA		U	19	24	0	F/002		0,00	100,00
3322	MALGA FORCONETTA: STALLA B	TV	VALDOBB. - S.PIETRO DI BARBOZZA		U	20	21	0	C/006	76,00	204,10	100,00
3323	MALGA FORCONETTA: CASEL DEL LATTE + CASERA + STALLA A	TV	VALDOBB. - S.PIETRO DI BARBOZZA	Passo Mariech SNC	U	20	22	0	A/004	3,00	92,96	100,00
3324	MALGA LAVEL: STALLA + CASERA	TV	VALDOBBADENE	PASSO MARIECH SNC	A	5	57	0	F/002		0,00	100,00
3021	AZIENDA PILOTA E DIMOSTRATIVA "VALVECCHIA"	VE	CAORLE	Via Valle Vecchia	U	45	128	11	B/005	5.990,00	10.827,52	100,00
3110	AZIENDA PILOTA E DIMOSTRATIVA "VALVECCHIA"	VE	CAORLE	Via Valle Vecchia	U	45	128	13	D/010		24.108,00	100,00



55e02409



ID.	DESCRIZIONE	PROV.	COMUNE	INDIRIZZO	SEZ.	FOGLIO	MAPP.	SUB.	CATEGORIA	CONSISTENZA	RENDITA CAT.	% POSSESSO
3111	AZIENDA PILOTA E DIMOSTRATIVA "VALLEVECCHIA"	VE	CAORLE	Via Valle Vecchia	U	45	128	14	BCNC		0,00	100,00
2995	AZIENDA PILOTA E DIMOSTRATIVA "VALLEVECCHIA"	VE	CAORLE	Via Valle Vecchia	U	45	128	4	A/003	7,50	339,89	100,00
2996	AZIENDA PILOTA E DIMOSTRATIVA "VALLEVECCHIA"	VE	CAORLE	Via Valle Vecchia	U	45	128	5	A/003	7,50	339,89	100,00
2997	AZIENDA PILOTA E DIMOSTRATIVA "VALLEVECCHIA"	VE	CAORLE	Via Valle Vecchia	U	45	128	6	C/006	23,00	38,01	100,00
2998	AZIENDA PILOTA E DIMOSTRATIVA "VALLEVECCHIA"	VE	CAORLE	Via Valle Vecchia	U	45	128	7	C/006	20,00	33,05	100,00
3023	AZIENDA PILOTA E DIMOSTRATIVA "VALLEVECCHIA"	VE	CAORLE	Via Valle Vecchia	U	45	134	-	D/010		746,00	100,00
3325	CASE BOSCO NORDIO	VE	CHIOGGIA	Strada Statale Romea	U	82	580	1	BCNC		0,00	100,00
3326	CASE BOSCO NORDIO	VE	CHIOGGIA	Strada Statale Romea SNC	U	82	580	2	A/003	8,00	390,03	100,00
3327	CASE BOSCO NORDIO	VE	CHIOGGIA	Strada Statale Romea SNC	U	82	580	3	C/002	90,00	23,71	100,00
18	RIFUGIO BERTAGNOLI	VI	CRESPADORO	LOC. LA PIATTA	U	26	73	-	A/003	26,00	913,10	100,00
3035	FABBRICATO LA PIATTA	VI	CRESPADORO		U	26	78	-	B/005	395,00	367,20	100,00
3034	BAITA MILANI	VI	CRESPADORO		U	26	79	-	A/004	3,50	94,00	100,00
3036	FABBRICATO LA PIATTA	VI	CRESPADORO		U	26	80	-	Z099		0,00	100,00
3037	CASA GUARDIACACCIA - CASELLO	VI	CRESPADORO	Loc. La Piatta	U	26	81	-	A/004	3,50	110,26	100,00
3015	CASA PRADASACCO	VR	DOLCE'	Via Passo di Napoleone	U	6	31	-	A/002	16,50	579,46	100,00
3038	EX VIVAIO DI POZZA FERRARA	VR	FERRARA MONTE BALDO	loc. IME	U	8	196	-	A/004	7,50	371,85	100,00
3033	RUDERE CHER O FORADORI	VR	MALCESINE	Loc. Chero	U	15	644	-	A/004	2,50	135,57	100,00
3032	ANNESSE ALLA CHIESA SAN BENIGNO E CARO	VR	MALCESINE	Via S. Zeno	U	27	31	-	A/004	4,00	258,23	100,00
3291	RIFUGIO REVOLTO	VR	SELVA DI PROGNO		U	1	75	0	A/011	17,00	237,05	100,00
3028	BAITO MANDRIELLO	VR	SELVA DI PROGNO	Loc. Mandriello	U	2	56	-	A/004	3,50	107,19	100,00
3029	FABBRICATO DOGANA VECCHIA	VR	SELVA DI PROGNO	Loc. Dogana Vecchia	U	3	71	-	B/005	700,00	506,13	100,00
3031	FABBRICATO "LE GIARE"	VR	SELVA DI PROGNO	Loc. Giare	U	3	72	-	C/004	68,00	26,34	100,00
3024	BAITA TERRAZZO	VR	SELVA DI PROGNO	Loc. Terrazzo	U	6	31	-	A/011	4,00	55,78	100,00
3027	MALGA FRASSELLE DI SOTTO	VR	SELVA DI PROGNO	Loc. Frassele di Sotto	U	8	47	-	A/004	5,00	153,13	100,00
3025	MALGA ZICOLI	VR	SELVA DI PROGNO	loc. Zicoli	U	9	73	-	A/004	3,00	91,88	100,00



55e02409



ID.	DESCRIZIONE	PROV	COMUNE	INDIRIZZO	SEZ.	FOGLIO	MAPP.	SUB.	CATEGORIA	CONSISTENZA	RENDITA CAT.	% POSSESSO
3026	BAITTO DEL TRANQUILLO (Zichel) - EX RUDERE "D"	VR	SELVA DI PROGNO	Loc. Zichel	U	9	75	-	A/004	4,00	103,91	100,00
1	BAITTO VAIZELU'	VR	SELVA DI PROGNO	LOC. VAIZELU'	U	13	61	-	A/004	2,50	64,94	100,00



