



Unione europea
Fondo sociale europeo



REGIONE DEL VENETO



Area Capitale Umano, Cultura e Programmazione Comunitaria

Direzione Formazione e Istruzione



POR FSE VENETO 2014 – 2020

Asse 3 “Istruzione e Formazione”

**SOSTEGNO ALLE ATTIVITÀ DELLE RETI TERRITORIALI
PER L'ORIENTAMENTO DEI GIOVANI**

Anno 2019

Schede descrittive dei territori di riferimento



621eb527



Indice

Territorio 1. Circoscrizioni di Camposampiero e Cittadella	2
Territorio 2. Circoscrizioni di Arzignano, Valdagno e Lonigo	4
Territorio 3. Circoscrizioni di Adria, Badia Polesine e Rovigo	6
Territorio 4. Circoscrizioni di Conselve, Este, Monselice, Montagnana, Piove Di Sacco	9
Territorio 5. Circoscrizioni di Portogruaro e San Donà Del Piave.....	13
Territorio 6. Circoscrizione di Verona	15
Territorio 7. Circoscrizione di Padova	17
Territorio 8. Circoscrizione di Venezia	19
Territorio 9. Circoscrizioni di Dolo, Mirano e Chioggia.....	20
Territorio 10. Circoscrizioni di Castelfranco Veneto e Montebelluna	22
Territorio 11. Circoscrizioni di Asiago e Bassano Del Grappa.....	24
Territorio 12. Circoscrizione di Vicenza	26
Territorio 13. Circoscrizioni di Conegliano, Oderzo e Vittorio Veneto.....	28
Territorio 14. Circoscrizione di Schio	31
Territorio 15. Circoscrizioni di Affi, Bovolone, Legnago, San Bonifacio e Villafranca Di Verona.....	33
Territorio 16. Circoscrizione di Treviso	37
Territorio 17. Circoscrizioni di Agordo, Belluno, Feltre e Pieve Di Cadore.....	39

Fonti utilizzate:

Per la popolazione residente: Istat, al 1 Gennaio 2018 (<http://demo.istat.it>)

Per i disoccupati: Veneto Lavoro, al 31 Dicembre 2018 (<http://www.venetolavoro.it/tab.-stock-disponibili>)

Per i frequentanti le scuole secondarie di I e II grado, compresa IeFP: MIUR e Anagrafe Regionale Studenti



Territorio 1. Circoscrizioni di Camposampiero e Cittadella

Provincia	Padova
Popolazione residente totale	230.050
Popolazione residente con meno di 25 anni	57.778 (25%)
Popolazione residente con meno di 19 anni	43.725 (19%)
Popolazione residente con meno di 15 anni	34.434 (15%)
Disoccupati totali	12.090
Disoccupati con meno di 25 anni	1.700 (14%)



Circoscrizione	Comune	Residenti totali	Residenti con meno di 25 anni	Residenti con meno di 19 anni	Disoccupati con meno di 25 anni
CAMPOSAMPIERO	Borgoricco	8.774	2.235	1.723	820
CAMPOSAMPIERO	Campodarsego	14.675	3.605	2.802	
CAMPOSAMPIERO	Camposampiero	12.043	3.120	2.319	
CAMPOSAMPIERO	Loreggia	7.708	2.152	1.675	
CAMPOSAMPIERO	Massanzago	6.039	1.661	1.310	
CAMPOSAMPIERO	Piombino Dese	9.539	2.446	1.845	
CAMPOSAMPIERO	San Giorgio delle Pertiche	10.075	2.589	2.020	
CAMPOSAMPIERO	Santa Giustina in Colle	7.269	1.809	1.340	
CAMPOSAMPIERO	Trebaseleghe	12.916	3.388	2.542	
CAMPOSAMPIERO	Villa del Conte	5.522	1.425	1.070	
CAMPOSAMPIERO	Villanova di Camposampiero	6.121	1.527	1.190	
CITTADELLA	Campo San Martino	5.753	1.393	1.081	
CITTADELLA	Campodoro	2.652	666	482	
CITTADELLA	Carmignano di Brenta	7.576	1.778	1.332	
CITTADELLA	Cittadella	20.145	4.800	3.502	
CITTADELLA	Curtarolo	7.317	1.722	1.294	
CITTADELLA	Fontaniva	8.061	1.955	1.471	
CITTADELLA	Galliera Veneta	7.133	1.722	1.268	
CITTADELLA	Gazzo	4.294	1.108	836	
CITTADELLA	Grantorto	4.591	1.181	896	
CITTADELLA	Limena	7.925	1.934	1.441	
CITTADELLA	Piazzola sul Brenta	11.189	2.650	1.994	
CITTADELLA	San Giorgio in Bosco	6.346	1.658	1.216	
CITTADELLA	San Martino di Lupari	13.104	3.369	2.547	
CITTADELLA	San Pietro in Gu	4.435	1.140	882	
CITTADELLA	Tombole	8.390	2.058	1.562	
CITTADELLA	Villafranca Padovana	10.458	2.687	2.085	
Totale Territorio 1		230.050	57.778	43.725	1.700



Circoscrizione	Comune	Frequentanti scuole secondarie I grado	Frequentanti scuole secondarie II grado compresa IeFP	Totale frequentanti scuole secondarie
CAMPOSAMPIERO	Borgoricco	319	0	319
CAMPOSAMPIERO	Campodarsego	363	0	363
CAMPOSAMPIERO	Camposampiero	361	1.865	2.226
CAMPOSAMPIERO	Loreggia	185	0	185
CAMPOSAMPIERO	Massanzago	159	0	159
CAMPOSAMPIERO	Piombino Dese	306	0	306
CAMPOSAMPIERO	San Giorgio delle Pertiche	282	0	282
CAMPOSAMPIERO	Santa Giustina in Colle	207	0	207
CAMPOSAMPIERO	Trebaseghe	400	0	400
CAMPOSAMPIERO	Villa del Conte	144	0	144
CAMPOSAMPIERO	Villanova di Camposampiero	202	0	202
CITTADELLA	Campo San Martino	169	0	169
CITTADELLA	Campodoro	121	0	121
CITTADELLA	Carmignano di Brenta	198	0	198
CITTADELLA	Cittadella	639	3.840	4.479
CITTADELLA	Curtarolo	177	0	177
CITTADELLA	Fontaniva	206	0	206
CITTADELLA	Galliera Veneta	225	0	225
CITTADELLA	Gazzo	104	0	104
CITTADELLA	Grantorto	131	0	131
CITTADELLA	Limena	205	0	205
CITTADELLA	Piazzola sul Brenta	366	874	1.240
CITTADELLA	San Giorgio in Bosco	140	0	140
CITTADELLA	San Martino di Lupari	406	0	406
CITTADELLA	San Pietro in Gu	158	0	158
CITTADELLA	Tombolo	244	0	244
CITTADELLA	Villafranca Padovana	292	0	292
Totale Territorio 1		6.709	6.579	13.288



Territorio 2. Circoscrizioni di Arzignano, Valdagno e Lonigo

Provincia	Vicenza
Popolazione residente totale	199.733
Popolazione residente con meno di 25 anni	48.950 (25%)
Popolazione residente con meno di 19 anni	36.493 (18%)
Popolazione residente con meno di 15 anni:	28.383 (14%)
Disoccupati totali	12.460
Disoccupati con meno di 25 anni	1500 (12%)



Circoscrizione	Comune	Residenti totali	Residenti con meno di 25 anni	Residenti con meno di 19 anni	Disoccupati con meno di 25 anni
ARZIGNANO	Altissimo	2.227	615	448	615
ARZIGNANO	Arzignano	25.605	6.561	4.810	
ARZIGNANO	Brendola	6.624	1.650	1.229	
ARZIGNANO	Chiampo	12.879	3.282	2.447	
ARZIGNANO	Gambellara	3.432	848	662	
ARZIGNANO	Montebello Vicentino	6.542	1.590	1.204	
ARZIGNANO	Montecchio Maggiore	23.316	5.605	4.211	
ARZIGNANO	Montorso Vicentino	3.107	816	612	
ARZIGNANO	San Pietro Mussolino	1.603	460	361	
LONIGO	Albettone	2.051	470	347	
LONIGO	Barbarano Vicentino	4.613	1.175	892	
LONIGO	Campiglia dei Berici	1.698	371	283	
LONIGO	Lonigo	16.466	4.209	3.212	
LONIGO	Noventa Vicentina	8.900	2.069	1.517	
LONIGO	Orgiano	3.042	688	485	
LONIGO	Poiana Maggiore	4.348	1.075	802	
LONIGO	Sarego	6.735	1.825	1.416	
LONIGO	Sossano	4.296	1.037	764	
LONIGO	Val Liona	3.048	703	514	
VALDAGNO	Castelgomberto	6.188	1.600	1.195	490
VALDAGNO	Cornedo Vicentino	11.982	2.990	2.236	
VALDAGNO	Recoaro Terme	6.306	1.304	949	
VALDAGNO	Trissino	8.709	2.150	1.638	
VALDAGNO	Valdagno	26.016	5.857	4.259	
Totale Territorio 2		199.733	48.950	36.493	1.500

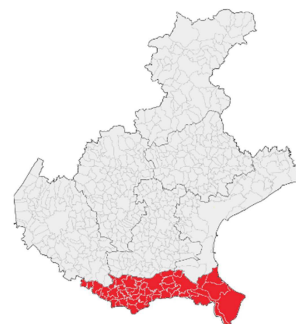


Circoscrizione	Comune	Frequentanti scuole secondarie I grado	Frequentanti scuole secondarie II grado compresa IeFP	Totale frequentanti scuole secondarie
ARZIGNANO	Altissimo	98	0	98
ARZIGNANO	Arzignano	789	1.952	2.741
ARZIGNANO	Brendola	217	0	217
ARZIGNANO	Chiampo	417	46	463
ARZIGNANO	Gambellara	105	0	105
ARZIGNANO	Montebello Vicentino	181	0	181
ARZIGNANO	Montecchio Maggiore	336	1.002	1.338
ARZIGNANO	Montorso Vicentino	160	0	160
ARZIGNANO	San Pietro Mussolino	55	0	55
LONIGO	Albettone	41	0	41
LONIGO	Barbarano Vicentino	243	0	243
LONIGO	Campiglia dei Berici	65	0	65
LONIGO	Lonigo	503	2.159	2.662
LONIGO	Noventa Vicentina	265	1.386	1.651
LONIGO	Orgiano	149	0	149
LONIGO	Poiana Maggiore	152	0	152
LONIGO	Sarego	194	0	194
LONIGO	Sossano	144	0	144
LONIGO	Val Liona	102	0	102
VALDAGNO	Castelgomberto	290	0	290
VALDAGNO	Cornedo Vicentino	367	0	367
VALDAGNO	Recoaro Terme	139	988	1.127
VALDAGNO	Trissino	313	450	763
VALDAGNO	Valdagno	796	2.060	2.856
Totale Territorio 2		6.121	10.043	16.164



Territorio 3. Circoscrizioni di Adria, Badia Polesine e Rovigo

Provincia	Rovigo
Popolazione residente totale	219.863
Popolazione residente con meno di 25 anni	42.057 (19%)
Popolazione residente con meno di 19 anni	31.322 (14%)
Popolazione residente con meno di 15 anni	24.534 (11%)
Disoccupati totali	20.250
Disoccupati con meno di 25 anni	2.340 (12%)



Circoscrizione	Comune	Residenti totali	Residenti con meno di 25 anni	Residenti con meno di 19 anni	Disoccupati con meno di 25 anni
ADRIA	Adria	19.436	3.666	2.708	895
ADRIA	Ariano nel Polesine	4.241	712	516	
ADRIA	Corbola	2.372	449	323	
ADRIA	Loreo	3.459	632	450	
ADRIA	Papozze	1.455	201	139	
ADRIA	Porto Tolle	9.663	1.669	1.210	
ADRIA	Porto Viro	14.298	2.693	1.984	
ADRIA	Rosolina	6.456	1.272	954	
ADRIA	Pettorazza Grimani	1.559	270	197	
ADRIA	Taglio di Po	8.271	1.570	1.156	
BADIA POLESINE	Giacciano con Baruchella	2.120	394	304	
BADIA POLESINE	Fratta Polesine	2.615	482	366	
BADIA POLESINE	Lusia	3.429	716	508	
BADIA POLESINE	Villanova del Ghebbo	2.008	422	310	
BADIA POLESINE	Badia Polesine	10.348	2.107	1.543	
BADIA POLESINE	Castelguglielmo	1.565	292	228	
BADIA POLESINE	Ficarolo	2.407	388	280	
BADIA POLESINE	Lendinara	11.694	2.386	1.772	
BADIA POLESINE	Trecenta	2.711	469	350	
BADIA POLESINE	Bergantino	2.523	468	367	
BADIA POLESINE	Castelmassa	4.102	778	612	
BADIA POLESINE	Castelnovo Bariano	2.710	541	425	
BADIA POLESINE	Melara	1.762	307	232	
ROVIGO	Rovigo	51.149	9.901	7.309	1.010
ROVIGO	Stienta	3.221	595	473	
ROVIGO	Arquà Polesine	2.649	502	371	
ROVIGO	Canaro	2.694	468	355	
ROVIGO	Ceregnano	3.552	661	470	



Circoscrizione	Comune	Residenti totali	Residenti con meno di 25 anni	Residenti con meno di 19 anni	Disoccupati con meno di 25 anni
ROVIGO	Costa di Rovigo	2.556	460	333	
ROVIGO	Crespino	1.850	340	253	
ROVIGO	Fiesso Umbertiano	3.979	708	530	
ROVIGO	Occhiobello	11.993	2.541	1.992	
ROVIGO	Polesella	3.906	754	575	
ROVIGO	Pontecchio Polesine	2.218	508	430	
ROVIGO	San Martino di Venezze	3.878	784	586	
ROVIGO	Villadose	5.014	951	711	
Totale Territorio 3		219.863	42.057	31.322	2.340

Circoscrizione	Comune	Frequentanti scuole secondarie I grado	Frequentanti scuole secondarie II grado compresa IeFP	Totale frequentanti scuole secondarie
ADRIA	Adria	449	3.347	3.796
ADRIA	Ariano nel Polesine	109	0	109
ADRIA	Corbola	51	0	51
ADRIA	Loreo	65	0	65
ADRIA	Papozze	80	0	80
ADRIA	Porto Tolle	186	88	274
ADRIA	Porto Viro	330	315	645
ADRIA	Rosolina	145	0	145
ADRIA	Pettorazza Grimani	39	0	39
ADRIA	Taglio di Po	175	0	175
BADIA POLESINE	Giacciano con Baruchella	51	0	51
BADIA POLESINE	Fratta Polesine	62	0	62
BADIA POLESINE	Lusia	75	0	75
BADIA POLESINE	Villanova del Ghebbo	69	0	69
BADIA POLESINE	Badia Polesine	264	1.354	1.618
BADIA POLESINE	Castelguglielmo	97	0	97
BADIA POLESINE	Ficarolo	113	0	113
BADIA POLESINE	Lendinara	228	0	228
BADIA POLESINE	Trecenta	117	275	392
BADIA POLESINE	Bergantino	62	0	62
BADIA POLESINE	Castelmasa	134	165	299
BADIA POLESINE	Castelnovo Bariano	78	0	78
BADIA POLESINE	Melara	57	0	57
ROVIGO	Rovigo	1.233	4.367	5.600
ROVIGO	Stienta	68	0	68
ROVIGO	Arquà Polesine	96	0	96
ROVIGO	Canaro	54	0	54
ROVIGO	Ceregnano	116	0	116

Area Capitale Umano, Cultura e Programmazione Comunitaria
 Direzione Formazione e Istruzione
 Sostegno alle attività delle reti territoriali per l'orientamento dei giovani - Anno 2019
 Schede informative dei territori di riferimento



621eb527

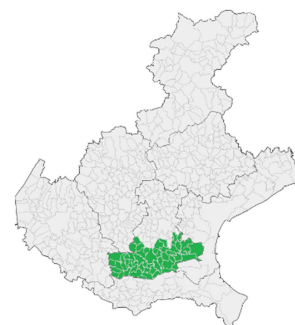


Circonscrizione	Comune	Frequentanti scuole secondarie I grado	Frequentanti scuole secondarie II grado compresa IeFP	Totale frequentanti scuole secondarie
ROVIGO	Costa di Rovigo	49	0	49
ROVIGO	Crespino	42	0	42
ROVIGO	Fiesso Umbertiano	107	0	107
ROVIGO	Occhiobello	320	0	320
ROVIGO	Polesella	117	0	117
ROVIGO	Pontecchio Polesine	123	0	123
ROVIGO	San Martino di Venezze	98	0	98
ROVIGO	Villadose	115	0	115
Totale Territorio 3		5.574	9.911	15.485



Territorio 4. Circoscrizioni di Conselve, Este, Monselice, Montagnana, Piove Di Sacco

Provincia	Padova
Popolazione residente totale	24.2602
Popolazione residente con meno di 25 anni	53.195 (22%)
Popolazione residente con meno di 19 anni	40.022 (16%)
Popolazione residente con meno di 15 anni	31.242 (13%)
Disoccupati totali	17.060
Disoccupati con meno di 25 anni	2.055 (12%)



Circoscrizione	Comune	Residenti totali	Residenti con meno di 25 anni	Residenti con meno di 19 anni	Disoccupati con meno di 25 anni
CONSELVE	Agna	3.277	744	588	450
CONSELVE	Anguillara Veneta	4.325	798	581	
CONSELVE	Arre	2.143	475	360	
CONSELVE	Bagnoli di Sopra	3.612	748	572	
CONSELVE	Candiana	2.313	500	360	
CONSELVE	Cartura	4.680	1.060	821	
CONSELVE	Conselve	10.224	2.392	1.814	
CONSELVE	Maserà di Padova	9.127	2.186	1.685	
CONSELVE	Terrassa Padovana	2.637	621	468	
CONSELVE	Tribano	4.376	993	755	
ESTE	Baone	3.080	615	438	305
ESTE	Carceri	1.549	345	239	
ESTE	Cinto Euganeo	1.973	419	316	
ESTE	Este	16.364	3.293	2.401	
ESTE	Lozzo Atestino	3.095	629	473	
ESTE	Ospedaletto Euganeo	5.651	1.239	967	
ESTE	Ponso	2.445	536	400	
ESTE	Sant'Urbano	2.008	389	270	
ESTE	Villa Estense	2.225	480	323	
ESTE	Vo'	3.341	687	512	
MONSELICE	Arquà Petrarca	1.837	374	290	500
MONSELICE	Boara Pisani	2.493	481	348	
MONSELICE	Due Carrare	9.026	2.113	1.576	
MONSELICE	Monselice	17.572	3.759	2.740	
MONSELICE	Pemumia	3.852	840	600	
MONSELICE	Pozzonovo	3.571	754	546	
MONSELICE	San Pietro Viminario	3.032	695	548	



Circoscrizione	Comune	Residenti totali	Residenti con meno di 25 anni	Residenti con meno di 19 anni	Disoccupati con meno di 25 anni	
MONSELICE	Sant'Elena	2.500	620	510		
MONSELICE	Solesino	7.025	1.486	1.078		
MONSELICE	Stanghella	4.156	802	602		
MONSELICE	Vescovana	1.810	374	283		
MONTAGNANA	Casale di Scodosia	4.847	1.130	862	210	
MONTAGNANA	Castelbaldo	1.512	314	225		
MONTAGNANA	Megliadino San Vitale	1.871	373	271		
MONTAGNANA	Merlara	2.644	500	351		
MONTAGNANA	Montagnana	9.026	1.873	1.378		
MONTAGNANA	Saletto	2.810	658	487		
MONTAGNANA	Santa Margherita d'Adige	2.262	466	356		
MONTAGNANA	Urbana	2.138	443	325		
PIOVE DI SACCO	Arzergrande	4.834	1.103	845		590
PIOVE DI SACCO	Bovolenta	3.471	742	563		
PIOVE DI SACCO	Brugine	7.116	1.689	1.296		
PIOVE DI SACCO	Codevigo	6.463	1.479	1.150		
PIOVE DI SACCO	Correzzola	5.194	1.076	793		
PIOVE DI SACCO	Legnaro	8.948	2.119	1.679		
PIOVE DI SACCO	Piove di Sacco	19.902	4.511	3.451		
PIOVE DI SACCO	Polverara	3.334	806	641		
PIOVE DI SACCO	Pontelongo	3.741	802	604		
PIOVE DI SACCO	Sant'Angelo di Piove di Sacco	7.170	1.664	1.281		
Totale Territorio 4		242.602	53.195	40.022	2.055	



Circoscrizione	Comune	Frequentanti scuole secondarie I grado	Frequentanti scuole secondarie II grado compresa IeFP	Totale frequentanti scuole secondarie
CONSELVE	Agna	119	0	119
CONSELVE	Anguillara Veneta	74	0	74
CONSELVE	Arre	65	0	65
CONSELVE	Bagnoli di Sopra	115	0	115
CONSELVE	Candiana	60	0	60
CONSELVE	Cartura	117	0	117
CONSELVE	Conselve	319	637	956
CONSELVE	Maserà di Padova	260	0	260
CONSELVE	Terrassa Padovana	71	0	71
CONSELVE	Tribano	112	0	112
ESTE	Baone	61	0	61
ESTE	Carceri	45	0	45
ESTE	Cinto Euganeo	64	0	64
ESTE	Este	436	2.793	3.229
ESTE	Lozzo Atestino	75	0	75
ESTE	Ospedaletto Euganeo	113	0	113
ESTE	Ponso	95	0	95
ESTE	Sant'Urbano	110	0	110
ESTE	Villa Estense	64	0	64
ESTE	Vo'	57	0	57
MONSELICE	Arquà Petrarca	20	0	20
MONSELICE	Boara Pisani	71	0	71
MONSELICE	Due Carrare	226	0	226
MONSELICE	Monselice	644	1.882	2.526
MONSELICE	Pernumia	86	0	86
MONSELICE	Pozzonovo	74	0	74
MONSELICE	San Pietro Viminario	71	0	71
MONSELICE	Sant'Elena	146	0	146
MONSELICE	Solesino	184	0	184
MONSELICE	Stanghella	103	47	150
MONSELICE	Vescovana	69	0	69
MONTAGNANA	Casale di Scodosia	115	0	115
MONTAGNANA	Castelbaldo	65	0	65
MONTAGNANA	Megliadino San Vitale	61	0	61
MONTAGNANA	Merlara	51	0	51
MONTAGNANA	Montagnana	458	1.228	1.686
MONTAGNANA	Saletto	106	0	106
MONTAGNANA	Santa Margherita d'Adige	56	0	56
MONTAGNANA	Urbana	69	0	69

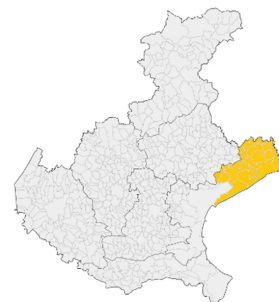


Circonscrizione	Comune	Frequentanti scuole secondarie I grado	Frequentanti scuole secondarie II grado compresa IeFP	Totale frequentanti scuole secondarie
PIOVE DI SACCO	Arzergrande	102	0	102
PIOVE DI SACCO	Bovolenta	81	0	81
PIOVE DI SACCO	Brugine	209	0	209
PIOVE DI SACCO	Codevigo	160	0	160
PIOVE DI SACCO	Correzzola	133	0	133
PIOVE DI SACCO	Legnaro	234	0	234
PIOVE DI SACCO	Piove di Sacco	537	2.421	2.958
PIOVE DI SACCO	Polverara	58	0	58
PIOVE DI SACCO	Pontelongo	71	0	71
PIOVE DI SACCO	Sant'Angelo di Piove di Sacco	228	0	228
Totale Territorio 4		6.920	9.008	15.928



Territorio 5. Circoscrizioni di Portogruaro e San Donà Del Piave

Provincia	Venezia
Popolazione residente totale	226.071
Popolazione residente con meno di 25 anni	49.486 (22%)
Popolazione residente con meno di 19 anni	37.224 (16%)
Popolazione residente con meno di 15 anni	29.033 (13%)
Disoccupati totali	28.835
Disoccupati con meno di 25 anni	3.940 (14%)



Circoscrizione	Comune	Residenti totali	Residenti con meno di 25 anni	Residenti con meno di 19 anni	Disoccupati con meno di 25 anni
PORTOGRUARO	Annone Veneto	3.932	1014	751	1.475
PORTOGRUARO	Caorle	11.606	2.321	1.760	
PORTOGRUARO	Cinto Caomaggiore	3.238	737	568	
PORTOGRUARO	Concordia Sagittaria	10.373	2.224	1.667	
PORTOGRUARO	Fossalta di Portogruaro	6.190	1.222	916	
PORTOGRUARO	Guaro	2.792	608	465	
PORTOGRUARO	Portogruaro	24.959	5.145	3.767	
PORTOGRUARO	Pramaggiore	4.644	1.233	933	
PORTOGRUARO	San Michele al Tagliamento	11.822	2.271	1.691	
PORTOGRUARO	Santo Stino di Livenza	12.855	2.945	2.232	
SAN DONÀ DEL PIAVE	Cavallino-Treporti	13.563	2.741	2.093	2.465
SAN DONÀ DEL PIAVE	Ceggia	6.123	1.465	1.160	
SAN DONÀ DEL PIAVE	Eraclea	12.276	2.656	1.981	
SAN DONÀ DEL PIAVE	Fossalta di Piave	4.163	975	725	
SAN DONÀ DEL PIAVE	Jesolo	26.199	5.362	4.054	
SAN DONÀ DEL PIAVE	Meolo	6.345	1.470	1.125	
SAN DONÀ DEL PIAVE	Musile di Piave	11.461	2.673	1.997	
SAN DONÀ DEL PIAVE	Noventa di Piave	6.966	1.727	1.298	
SAN DONÀ DEL PIAVE	San Donà di Piave	41.794	9.566	7.163	
SAN DONÀ DEL PIAVE	Torre di Mosto	4.770	1.131	878	
Totale Territorio 5		226.071	49.486	37.224	3.940



Circonscrizione	Comune	Frequentanti scuole secondarie I grado	Frequentanti scuole secondarie II grado compresa IeFP	Totale frequentanti scuole secondarie
PORTOGRUARO	Annone Veneto	127	0	127
PORTOGRUARO	Caorle	226	44	270
PORTOGRUARO	Cinto Caomaggiore	115	0	115
PORTOGRUARO	Concordia Sagittaria	261	0	261
PORTOGRUARO	Fossalta di Portogruaro	191	0	191
PORTOGRUARO	Gruaro	56	0	56
PORTOGRUARO	Portogruaro	742	4.050	4.792
PORTOGRUARO	Pramaggiore	136	136	272
PORTOGRUARO	San Michele al Tagliamento	365	0	365
PORTOGRUARO	Santo Stino di Livenza	407	279	686
SAN DONÀ DEL PIAVE	Cavallino-Treporti	232	0	232
SAN DONÀ DEL PIAVE	Ceggia	182	0	182
SAN DONÀ DEL PIAVE	Eraclea	283	0	283
SAN DONÀ DEL PIAVE	Fossalta di Piave	83	344	427
SAN DONÀ DEL PIAVE	Jesolo	738	929	1.667
SAN DONÀ DEL PIAVE	Meolo	179	0	179
SAN DONÀ DEL PIAVE	Musile di Piave	281	0	281
SAN DONÀ DEL PIAVE	Noventa di Piave	210	0	210
SAN DONÀ DEL PIAVE	San Donà di Piave	1.366	4.996	6.362
SAN DONÀ DEL PIAVE	Torre di Mosto	120	0	120
Totale Territorio 5		6.300	10.778	17.078



Territorio 6. Circoscrizione di Verona

Provincia	Verona
Popolazione residente totale	438.941
Popolazione residente con meno di 25 anni	101.314 (23%)
Popolazione residente con meno di 19 anni	76.152 (17%)
Popolazione residente con meno di 15 anni	59.282 (14%)
Disoccupati totali	25.035
Disoccupati con meno di 25 anni	2.650 (11%)



Circoscrizione	Comune	Residenti totali	Residenti con meno di 25 anni	Residenti con meno di 19 anni	Disoccupati con meno di 25 anni
VERONA	Albaredo d'Adige	5.190	1.221	904	2.650
VERONA	Bosco Chiesanuova	3.568	851	647	
VERONA	Bussolengo	20.142	5.127	3.864	
VERONA	Castel d'Azzano	11.847	2.987	2.294	
VERONA	Cerro Veronese	2.463	653	498	
VERONA	Erbezzo	722	154	108	
VERONA	Grezzana	10.805	2.711	2.039	
VERONA	Lavagno	8.410	2.171	1.659	
VERONA	Negrar	17.093	4.031	2.936	
VERONA	Pescantina	17.236	4.587	3.609	
VERONA	Ronco all'Adige	6.001	1.463	1.073	
VERONA	Roverè Veronese	2.093	518	387	
VERONA	San Giovanni Lupatoto	25.337	6.069	4.706	
VERONA	San Martino Buon Albergo	15.482	3.841	2.986	
VERONA	Sant'Anna d'Alfaedo	2.535	631	494	
VERONA	Sona	17.694	4.472	3.414	
VERONA	Verona	257.275	55.978	41.529	
VERONA	Zevio	15.048	3.849	3.005	
Totale Territorio 6		438.941	101.314	76.152	



Circoscrizione	Comune	Frequentanti scuole secondarie I grado	Frequentanti scuole secondarie II grado compresa IeFP	Totale frequentanti scuole secondarie
VERONA	Albaredo d'Adige	166	0	166
VERONA	Bosco Chiesanuova	93	0	93
VERONA	Bussolengo	577	521	1.098
VERONA	Castel d'Azzano	356	0	356
VERONA	Cerro Veronese	89	0	89
VERONA	Erbezzo	15	0	15
VERONA	Grezzana	284	0	284
VERONA	Lavagno	290	0	290
VERONA	Negrar	269	0	269
VERONA	Pescantina	555	0	555
VERONA	Ronco all'Adige	166	0	166
VERONA	Roverè Veronese	98	0	98
VERONA	San Giovanni Lupatoto	772	1	773
VERONA	San Martino Buon Albergo	386	0	386
VERONA	Sant'Anna d'Alfaedo	101	0	101
VERONA	Sona	585	0	585
VERONA	Verona	8.269	25.769	34.038
VERONA	Zevio	350	3	353
Totale Territorio 6		13.421	26.294	39.715



Territorio 7. Circoscrizione di Padova

Provincia	Padova
Popolazione residente totale	455.508
Popolazione residente con meno di 25 anni	100.010 (22%)
Popolazione residente con meno di 19 anni	75.451 (17%)
Popolazione residente con meno di 15 anni	59.081 (13%)
Disoccupati totali	31.825
Disoccupati con meno di 25 anni	3.515 (11%)



Circoscrizione	Comune	Residenti totali	Residenti con meno di 25 anni	Residenti con meno di 19 anni	Disoccupati con meno di 25 anni
PADOVA	Abano Terme	20.101	4.166	3.066	3.515
PADOVA	Albignasego	26.071	6.152	4.884	
PADOVA	Battaglia Terme	3.838	710	507	
PADOVA	Cadoneghe	16.176	3.762	2.824	
PADOVA	Casalserugo	5.360	1.122	809	
PADOVA	Cervarese Santa Croce	5.779	1.444	1.099	
PADOVA	Galzignano Terme	4.321	928	703	
PADOVA	Mestrino	11.502	2.999	2.357	
PADOVA	Montegrotto Terme	11.448	2.349	1.717	
PADOVA	Noventa Padovana	11.423	2.626	2.087	
PADOVA	Padova	210.440	43.448	32.398	
PADOVA	Ponte San Nicolò	13.508	3.051	2.288	
PADOVA	Rovolon	4.950	1.250	969	
PADOVA	Rubano	16.448	3.804	2.907	
PADOVA	Saccolongo	4.945	1.186	883	
PADOVA	Saonara	10.422	2.618	2.015	
PADOVA	Selvazzano Dentro	22.903	5.265	3.987	
PADOVA	Teolo	9.014	1.948	1.440	
PADOVA	Torreglia	6.119	1.328	986	
PADOVA	Veggiano	4.765	1.339	1.102	
PADOVA	Vigodarzere	13.017	3.070	2.257	
PADOVA	Vigonza	22.958	5.445	4.166	
Totale Territorio 7		455.508	100.010	75.451	



Circoscrizione	Comune	Frequentanti scuole secondarie I grado	Frequentanti scuole secondarie II grado compresa IeFP	Totale frequentanti scuole secondarie
PADOVA	Abano Terme	368	1.708	2.076
PADOVA	Albignasego	842	1	843
PADOVA	Battaglia Terme	68	0	68
PADOVA	Cadoneghe	551	123	674
PADOVA	Casalserrugo	205	0	205
PADOVA	Cervarese Santa Croce	216	0	216
PADOVA	Galzignano Terme	101	0	101
PADOVA	Mestrino	319	0	319
PADOVA	Montegrotto Terme	390	0	390
PADOVA	Noventa Padovana	331	0	331
PADOVA	Padova	5.809	23.848	29.657
PADOVA	Ponte San Nicolò	447	0	447
PADOVA	Rovolon	127	0	127
PADOVA	Rubano	505	0	505
PADOVA	Saccolongo	114	0	114
PADOVA	Saonara	325	0	325
PADOVA	Selvazzano Dentro	736	1.238	1.974
PADOVA	Teolo	159	0	159
PADOVA	Torreglia	165	0	165
PADOVA	Veggiano	150	0	150
PADOVA	Vigodarzere	388	0	388
PADOVA	Vigonza	550	0	550
Totale Territorio 7		12.866	26.918	39.784



Territorio 8. Circoscrizione di Venezia

Provincia	Venezia
Popolazione residente totale	286.862
Popolazione residente con meno di 25 anni	58.969 (21%)
Popolazione residente con meno di 19 anni	43.879 (15%)
Popolazione residente con meno di 15 anni	33.823 (12%)
Disoccupati totali	23.105
Disoccupati con meno di 25 anni	2.475 (11%)



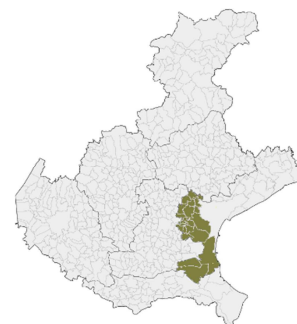
Circoscrizione	Comune	Residenti totali	Residenti con meno di 25 anni	Residenti con meno di 19 anni	Disoccupati con meno di 25 anni
VENEZIA	Marcon	17.447	4.144	3.247	2.475
VENEZIA	Quarto d'Altino	8.094	1.902	1.460	
VENEZIA	Venezia	261.321	52.923	39.172	
Totale Territorio 8		286.862	58.969	43.879	2.475

Circoscrizione	Comune	Frequentanti scuole secondarie I grado	Frequentanti scuole secondarie II grado compresa IeFP	Totale frequentanti scuole secondarie
VENEZIA	Marcon	386	0	386
VENEZIA	Quarto d'Altino	254	0	254
VENEZIA	Venezia	6.737	16.542	23.279
Totale Territorio 8		7.377	16.542	23.919



Territorio 9. Circoscrizioni di Dolo, Mirano e Chioggia

Provincia	Venezia
Popolazione residente totale	338.283
Popolazione residente con meno di 25 anni	74.484 (%)
Popolazione residente con meno di 19 anni	56.297 (%)
Popolazione residente con meno di 15 anni	44.073 (%)
Disoccupati totali	23.535
Disoccupati con meno di 25 anni	3.015 (%)



Circoscrizione	Comune	Residenti totali	Residenti con meno di 25 anni	Residenti con meno di 19 anni	Disoccupati con meno di 25 anni
CHIOGGIA	Cavarzere	13.791	2.391	1.745	910
CHIOGGIA	Chioggia	49.430	10.102	7.322	
CHIOGGIA	Cona	2.939	567	409	
DOLO	Campagna Lupia	7.225	1.652	1.281	950
DOLO	Campolongo Maggiore	10.678	2.481	1.961	
DOLO	Camponogara	13.117	3.099	2.381	
DOLO	Dolo	15.022	3.150	2.340	
DOLO	Fiesso d'Artico	8.341	1.919	1.526	
DOLO	Fossò	7.041	1.667	1.324	
DOLO	Mira	38.573	8.192	6.216	
DOLO	Pianiga	12.363	2.893	2.273	
DOLO	Stra	7.635	1.694	1.310	
DOLO	Vigonovo	9.998	2.290	1.795	
MIRANO	Martellago	21.502	5.023	3.837	1.155
MIRANO	Mirano	27.169	5.596	4.088	
MIRANO	Noale	16.017	3.693	2.756	
MIRANO	Salzano	12.911	2.835	2.124	
MIRANO	Santa Maria di Sala	17.774	4.528	3.526	
MIRANO	Scorzè	18.848	4.591	3.440	
MIRANO	Spinea	27.909	6.121	4.643	
Totale Territorio 9		338.283	74.484	56.297	3.015

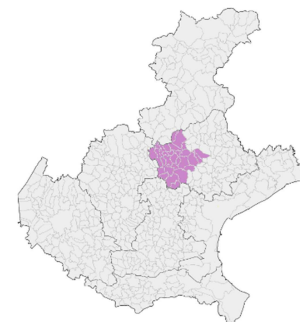


Circoscrizione	Comune	Frequentanti scuole secondarie I grado	Frequentanti scuole secondarie II grado compresa IeFP	Totale frequentanti scuole secondarie
CHIOGGIA	Cavarzere	259	306	565
CHIOGGIA	Chioggia	1.277	2.127	3.404
CHIOGGIA	Cona	79	0	79
DOLO	Campagna Lupia	212	0	212
DOLO	Campolongo Maggiore	299	0	299
DOLO	Camponogara	380	0	380
DOLO	Dolo	484	2.924	3.408
DOLO	Fiesso d'Artico	147	0	147
DOLO	Fossò	205	0	205
DOLO	Mira	1.158	0	1.158
DOLO	Pianiga	301	0	301
DOLO	Stra	216	0	216
DOLO	Vigonovo	262	0	262
MIRANO	Martellago	663	0	663
MIRANO	Mirano	734	4.663	5.397
MIRANO	Noale	459	66	525
MIRANO	Salzano	295	0	295
MIRANO	Santa Maria di Sala	500	0	500
MIRANO	Scorzè	592	0	592
MIRANO	Spinea	683	148	831
Totale Territorio 9		9.205	10.234	19.439



Territorio 10. Circoscrizioni di Castelfranco Veneto e Montebelluna

Provincia	Treviso
Popolazione residente totale	247.661
Popolazione residente con meno di 25 anni	62.561 (25%)
Popolazione residente con meno di 19 anni	47.419 (19%)
Popolazione residente con meno di 15 anni	37.139 (15%)
Disoccupati totali	16.270
Disoccupati con meno di 25 anni	2.405 (15%)



Circoscrizione	Comune	Residenti totali	Residenti con meno di 25 anni	Residenti con meno di 19 anni	Disoccupati con meno di 25 anni
CASTELFRANCO VENETO	Altivole	6.959	1.871	1.444	1.385
CASTELFRANCO VENETO	Borso del Grappa	5.955	1.627	1.258	
CASTELFRANCO VENETO	Castelfranco Veneto	33.435	7.900	5.845	
CASTELFRANCO VENETO	Castello di Godego	7.190	1.810	1.392	
CASTELFRANCO VENETO	Crespiano del Grappa	4.511	1.110	852	
CASTELFRANCO VENETO	Fonte	5.916	1.633	1.236	
CASTELFRANCO VENETO	Loria	9.358	2.608	2.025	
CASTELFRANCO VENETO	Paderno del Grappa	2.195	590	434	
CASTELFRANCO VENETO	Resana	9.509	2.544	1.975	
CASTELFRANCO VENETO	Riese Pio X	11.028	2.905	2.148	
CASTELFRANCO VENETO	San Zenone degli Ezzelini	7.435	2.135	1.597	
CASTELFRANCO VENETO	Vedelago	16.781	4.369	3.372	
MONTEBELLUNA	Asolo	9.089	2.380	1.776	
MONTEBELLUNA	Caerano di San Marco	8.000	1.993	1.508	
MONTEBELLUNA	Castelcucco	2.258	592	463	
MONTEBELLUNA	Cavaso del Tomba	2.914	732	551	
MONTEBELLUNA	Cornuda	6.267	1.569	1.138	
MONTEBELLUNA	Crocetta del Montello	6.106	1.455	1.083	
MONTEBELLUNA	Giavera del Montello	5.200	1.308	1.039	
MONTEBELLUNA	Maser	5.094	1.238	938	
MONTEBELLUNA	Montebelluna	31.258	7.637	5.818	
MONTEBELLUNA	Nervesa della Battaglia	6.675	1.516	1.126	
MONTEBELLUNA	Pederobba	7.353	1.818	1.369	
MONTEBELLUNA	Possagno	2.181	539	394	
MONTEBELLUNA	Trevignano	10.759	2.818	2.200	
MONTEBELLUNA	Valdobbiadene	10.349	2.409	1.795	
MONTEBELLUNA	Vidor	3.687	929	710	
MONTEBELLUNA	Volpago del Montello	10.199	2.526	1.933	
Totale Territorio 10		247.661	62.561	47.419	2.405



Circoscrizione	Comune	Frequentanti scuole secondarie I grado	Frequentanti scuole secondarie II grado compresa IeFP	Totale frequentanti scuole secondarie
CASTELFRANCO VENETO	Altivole	294	0	294
CASTELFRANCO VENETO	Borso del Grappa	129	0	129
CASTELFRANCO VENETO	Castelfranco Veneto	1.242	6.908	8.150
CASTELFRANCO VENETO	Castello di Godego	441	0	441
CASTELFRANCO VENETO	Crespano del Grappa	119	0	119
CASTELFRANCO VENETO	Fonte	178	376	554
CASTELFRANCO VENETO	Loria	337	0	337
CASTELFRANCO VENETO	Paderno del Grappa	86	239	325
CASTELFRANCO VENETO	Resana	255	0	255
CASTELFRANCO VENETO	Riese Pio X	244	0	244
CASTELFRANCO VENETO	San Zenone degli Ezzelini	214	0	214
CASTELFRANCO VENETO	Vedelago	422	0	422
MONTEBELLUNA	Asolo	254	2	256
MONTEBELLUNA	Caerano di San Marco	242	0	242
MONTEBELLUNA	Castelcuoco	132	0	132
MONTEBELLUNA	Cavaso del Tomba	132	0	132
MONTEBELLUNA	Cornuda	198	0	198
MONTEBELLUNA	Crocetta del Montello	144	0	144
MONTEBELLUNA	Giavera del Montello	153	0	153
MONTEBELLUNA	Maser	138	0	138
MONTEBELLUNA	Montebelluna	955	4.433	5.388
MONTEBELLUNA	Nervesa della Battaglia	200	0	200
MONTEBELLUNA	Pederobba	214	0	214
MONTEBELLUNA	Possagno	113	262	375
MONTEBELLUNA	Trevignano	407	0	407
MONTEBELLUNA	Valdobbiadene	307	785	1.092
MONTEBELLUNA	Vidor	126	0	126
MONTEBELLUNA	Volpago del Montello	302	0	302
Totale Territorio 10		7.978	13.005	20.983



Territorio 11. Circoscrizioni di Asiago e Bassano Del Grappa

Provincia	Vicenza
Popolazione residente totale	168.755
Popolazione residente con meno di 25 anni	41.307 (24%)
Popolazione residente con meno di 19 anni	30.717 (18%)
Popolazione residente con meno di 15 anni	23.729 (14%)
Disoccupati totali	10.200
Disoccupati con meno di 25 anni	1.340 (13%)



Circoscrizione	Comune	Residenti totali	Residenti con meno di 25 anni	Residenti con meno di 19 anni	Disoccupati con meno di 25 anni
ASIAGO	ASIAGO	6.441	1.405	1.015	145
ASIAGO	CONCO	2.128	467	327	
ASIAGO	ENEGO	1.645	327	211	
ASIAGO	FOZA	693	153	121	
ASIAGO	GALLIO	2.389	541	395	
ASIAGO	LUSIANA	2.581	576	431	
ASIAGO	ROANA	4.276	965	676	
BASSANO DEL GRAPPA	BASSANO DEL GRAPPA	43.481	10.028	7.456	
BASSANO DEL GRAPPA	CARTIGLIANO	3.788	951	730	
BASSANO DEL GRAPPA	CASSOLA	14.771	3.813	2.885	
BASSANO DEL GRAPPA	MAROSTICA	14.039	3.299	2.449	
BASSANO DEL GRAPPA	MASON VICENTINO	3.501	888	650	
BASSANO DEL GRAPPA	MUSSOLENTE	7.632	2.023	1.491	
BASSANO DEL GRAPPA	NOVE	4.966	1.170	865	
BASSANO DEL GRAPPA	POVE DEL GRAPPA	3.136	769	570	
BASSANO DEL GRAPPA	ROMANO D'EZZELINO	14.228	3.611	2.614	
BASSANO DEL GRAPPA	ROSA'	14.499	3.851	2.921	
BASSANO DEL GRAPPA	ROSSANO VENETO	8.078	2.126	1.640	
BASSANO DEL GRAPPA	SOLAGNA	1.875	452	334	
BASSANO DEL GRAPPA	TEZZE SUL BRENTA	12.817	3.509	2.647	
BASSANO DEL GRAPPA	VALSTAGNA	1.791	383	289	
Totale Territorio 11		168.755	41.307	30.717	1.340



Circostrizione	Comune	Frequentanti scuole secondarie I grado	Frequentanti scuole secondarie II grado compresa IeFP	Totale frequentanti scuole secondarie
ASIAGO	ASIAGO	225	727	952
ASIAGO	CONCO	49	0	49
ASIAGO	ENEGO	33	0	33
ASIAGO	FOZA	18	0	18
ASIAGO	GALLIO	68	0	68
ASIAGO	LUSIANA	54	0	54
ASIAGO	ROANA	62	0	62
BASSANO DEL GRAPPA	BASSANO DEL GRAPPA	1.696	8.453	10.149
BASSANO DEL GRAPPA	CARTIGLIANO	124	0	124
BASSANO DEL GRAPPA	CASSOLA	331	0	331
BASSANO DEL GRAPPA	MAROSTICA	594	0	594
BASSANO DEL GRAPPA	MASON VICENTINO	174	0	174
BASSANO DEL GRAPPA	MUSSOLENTE	316	0	316
BASSANO DEL GRAPPA	NOVE	197	529	726
BASSANO DEL GRAPPA	POVE DEL GRAPPA	187	116	303
BASSANO DEL GRAPPA	ROMANO D'EZZELINO	441	273	714
BASSANO DEL GRAPPA	ROSA'	553	0	553
BASSANO DEL GRAPPA	ROSSANO VENETO	257	0	257
BASSANO DEL GRAPPA	SOLAGNA	42	0	42
BASSANO DEL GRAPPA	TEZZE SUL BRENTA	403	0	403
BASSANO DEL GRAPPA	VALSTAGNA	107	0	107
Totale Territorio 11		5.931	10.098	16.029



Territorio 12. Circoscrizione di Vicenza

Provincia	Vicenza
Popolazione residente totale	271.844
Popolazione residente con meno di 25 anni	64.586 (24%)
Popolazione residente con meno di 19 anni	48.404 (18%)
Popolazione residente con meno di 15 anni	37.581 (14%)
Disoccupati totali	17.320
Disoccupati con meno di 25 anni	2.150 (12%)



Circoscrizione	Comune	Residenti totali	Residenti con meno di 25 anni	Residenti con meno di 19 anni	Disoccupati con meno di 25 anni	
VICENZA	Altavilla Vicentina	12.013	2.913	2.195	2.150	
VICENZA	Arcugnano	7.853	1.907	1.397		
VICENZA	Bolzano Vicentino	6.480	1.669	1.313		
VICENZA	Caldogno	11.272	2.780	2.062		
VICENZA	Camisano Vicentino	11.248	3.037	2.337		
VICENZA	Castegnero	2.905	714	550		
VICENZA	Costabissara	7.658	1.941	1.545		
VICENZA	Creazzo	11.373	2.811	2.091		
VICENZA	Dueville	13.804	3.316	2.457		
VICENZA	Grisignano di Zocco	4.293	980	734		
VICENZA	Grumolo delle Abbadesse	3.748	967	736		
VICENZA	Isola Vicentina	10.242	2.544	1.959		
VICENZA	Longare	5.684	1.327	996		
VICENZA	Montegalda	3.431	819	628		
VICENZA	Monteviale	2.811	687	550		
VICENZA	Monticello Conte Otto	9.026	2.078	1.538		
VICENZA	Pozzoleone	2.780	682	516		
VICENZA	Quinto Vicentino	5.815	1.521	1.191		
VICENZA	Sandrigo	8.457	2.097	1.585		
VICENZA	Sovizzo	7.647	1.999	1.538		
VICENZA	Torri di Quartesolo	11.684	2.895	2.176		
VICENZA	Vicenza	111.620	24.902	18.310		
Totale Territorio 12		271.844	64.586	48.404		2.150

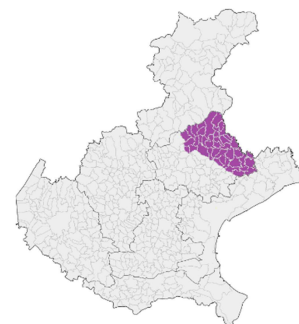


Circoscrizione	Comune	Frequentanti scuole secondarie I grado	Frequentanti scuole secondarie II grado compresa IeFP	Totale frequentanti scuole secondarie
VICENZA	Altavilla Vicentina	379	0	379
VICENZA	Arcugnano	235	0	235
VICENZA	Bolzano Vicentino	176	0	176
VICENZA	Caldogno	329	0	329
VICENZA	Camisano Vicentino	299	0	299
VICENZA	Castegnero	160	0	160
VICENZA	Costabissara	243	0	243
VICENZA	Creazzo	332	0	332
VICENZA	Dueville	393	0	393
VICENZA	Grisignano di Zocco	69	0	69
VICENZA	Grumolo delle Abbadesse	199	0	199
VICENZA	Isola Vicentina	297	0	297
VICENZA	Longare	162	0	162
VICENZA	Montegalda	151	0	151
VICENZA	Monteviale	111	0	111
VICENZA	Monticello Conte Otto	279	0	279
VICENZA	Pozzoleone	123	0	123
VICENZA	Quinto Vicentino	187	0	187
VICENZA	Sandrigo	348	0	348
VICENZA	Sovizzo	275	0	275
VICENZA	Torri di Quartesolo	504	0	504
VICENZA	Vicenza	3.326	15.702	19.028
Totale Territorio 12		8.577	15.702	24.279



Territorio 13. Circoscrizioni di Conegliano, Oderzo e Vittorio Veneto

Provincia	Treviso
Popolazione residente totale	293.233
Popolazione residente con meno di 25 anni	69.631 (24%)
Popolazione residente con meno di 19 anni	52.155 (18%)
Popolazione residente con meno di 15 anni	40.658 (14%)
Disoccupati totali	20.760
Disoccupati con meno di 25 anni	2.570 (%)



Circoscrizione	Comune	Residenti totali	Residenti con meno di 25 anni	Residenti con meno di 19 anni	Disoccupati con meno di 25 anni	
CONEGLIANO	Codognè	5.339	1.302	969	1.215	
CONEGLIANO	Conegliano	35.082	7.667	5.636		
CONEGLIANO	Farra di Soligo	8.798	2.221	1.687		
CONEGLIANO	Follina	3.814	883	671		
CONEGLIANO	Gaiarine	6.070	1.350	1.017		
CONEGLIANO	Godega di Sant'Urbano	6.034	1.368	1.011		
CONEGLIANO	Mareno di Piave	9.613	2.336	1.777		
CONEGLIANO	Miane	3.280	723	542		
CONEGLIANO	Moriago della Battaglia	2.815	747	579		
CONEGLIANO	Orsago	3.877	915	683		
CONEGLIANO	Pieve di Soligo	12.057	3.075	2.297		
CONEGLIANO	San Fior	6.958	1.671	1.246		
CONEGLIANO	San Pietro di Feletto	5.234	1.173	873		
CONEGLIANO	San Vendemiano	9.958	2.366	1.785		
CONEGLIANO	Santa Lucia di Piave	9.160	2.301	1.843		
CONEGLIANO	Sernaglia della Battaglia	6.176	1.534	1.176		
CONEGLIANO	Susegana	11.831	2.904	2.177		
CONEGLIANO	Vazzola	6.972	1.842	1.382		
ODERZO	Cessalto	3.854	1.010	800		855
ODERZO	Chiarano	3.723	990	761		
ODERZO	Cimadolmo	3.420	828	614		
ODERZO	Fontanelle	5.744	1.413	1.061		
ODERZO	Gorgo al Monticano	4.142	959	700		
ODERZO	Mansuè	5.070	1.359	1.047		
ODERZO	Meduna di Livenza	2.912	768	579		
ODERZO	Motta di Livenza	10.801	2.695	1.978		
ODERZO	Oderzo	20.466	4.823	3.688		
ODERZO	Ormelle	4.486	1.112	812		
ODERZO	Ponte di Piave	8.352	2.137	1.617		

Area Capitale Umano, Cultura e Programmazione Comunitaria
 Direzione Formazione e Istruzione
 Sostegno alle attività delle reti territoriali per l'orientamento dei giovani - Anno 2019
 Schede informative dei territori di riferimento



621eb527



Circoscrizione	Comune	Residenti totali	Residenti con meno di 25 anni	Residenti con meno di 19 anni	Disoccupati con meno di 25 anni
ODERZO	Salgareda	6.681	1.764	1.335	500
ODERZO	San Polo di Piave	4.939	1.242	933	
VITTORIO VENETO	Cappella Maggiore	4.692	1.046	793	
VITTORIO VENETO	Colle Umberto	5.093	1.175	875	
VITTORIO VENETO	Cordignano	7.024	1.677	1.250	
VITTORIO VENETO	Fregona	2.970	674	523	
VITTORIO VENETO	Sarmede	3.061	678	497	
VITTORIO VENETO	Tarzo	4.346	917	689	
VITTORIO VENETO	Vittorio Veneto	28.389	5.986	4.252	
Totale Territorio 13		293.233	69.631	52.155	

Circoscrizione	Comune	Frequentanti scuole secondarie I grado	Frequentanti scuole secondarie II grado compresa IeFP	Totale frequentanti scuole secondarie
CONEGLIANO	Codognè	139	0	139
CONEGLIANO	Conegliano	1.020	5.925	6.945
CONEGLIANO	Farra di Soligo	277	0	277
CONEGLIANO	Follina	165	0	165
CONEGLIANO	Gaiarine	203	0	203
CONEGLIANO	Godega di Sant'Urbano	136	0	136
CONEGLIANO	Mareno di Piave	281	0	281
CONEGLIANO	Miane	83	0	83
CONEGLIANO	Moriago della Battaglia	74	0	74
CONEGLIANO	Orsago	97	0	97
CONEGLIANO	Pieve di Soligo	439	804	1.243
CONEGLIANO	San Fior	186	0	186
CONEGLIANO	San Pietro di Feletto	216	0	216
CONEGLIANO	San Vendemiano	346	52	398
CONEGLIANO	Santa Lucia di Piave	322	0	322
CONEGLIANO	Sernaglia della Battaglia	188	0	188
CONEGLIANO	Susegana	317	0	317
CONEGLIANO	Vazzola	226	0	226
ODERZO	Cessalto	102	0	102
ODERZO	Chiarano	116	0	116
ODERZO	Cimadolmo	111	0	111
ODERZO	Fontanelle	185	0	185
ODERZO	Gorgo al Monticano	117	0	117
ODERZO	Mansuè	157	0	157
ODERZO	Meduna di Livenza	113	0	113
ODERZO	Motta di Livenza	317	1.400	1.717

Area Capitale Umano, Cultura e Programmazione Comunitaria
 Direzione Formazione e Istruzione
 Sostegno alle attività delle reti territoriali per l'orientamento dei giovani - Anno 2019
 Schede informative dei territori di riferimento



621eb527



Circoscrizione	Comune	Frequentanti scuole secondarie I grado	Frequentanti scuole secondarie II grado compresa IeFP	Totale frequentanti scuole secondarie
ODERZO	Oderzo	710	2.246	2.956
ODERZO	Ormelle	146	0	146
ODERZO	Ponte di Piave	244	0	244
ODERZO	Salgareda	218	0	218
ODERZO	San Polo di Piave	134	25	159
VITTORIO VENETO	Cappella Maggiore	108	0	108
VITTORIO VENETO	Colle Umberto	192	0	192
VITTORIO VENETO	Cordignano	207	0	207
VITTORIO VENETO	Fregona	68	0	68
VITTORIO VENETO	Sarnede	86	0	86
VITTORIO VENETO	Tarzo	135	0	135
VITTORIO VENETO	Vittorio Veneto	865	3.168	4.033
Totale Territorio 13		9.046	13.620	22.666



Territorio 14. Circoscrizione di Schio

Provincia	Vicenza
Popolazione residente totale	174.948
Popolazione residente con meno di 25 anni	42.446 (24%)
Popolazione residente con meno di 19 anni	31.621 (18%)
Popolazione residente con meno di 15 anni	24.451 (14%)
Disoccupati totali	10.800
Disoccupati con meno di 25 anni	1.605 (15%)



Circoscrizione	Comune	Residenti totali	Residenti con meno di 25 anni	Residenti con meno di 19 anni	Disoccupati con meno di 25 anni	
SCHIO	Arsiero	3.147	708	537	1.605	
SCHIO	Breganze	8.586	2.103	1.527		
SCHIO	Carre'	3.588	881	664		
SCHIO	Cogollo del Cengio	3.255	771	563		
SCHIO	Fara Vicentino	3.779	904	687		
SCHIO	Lugo di Vicenza	3.652	872	620		
SCHIO	Malo	14.855	3.759	2.871		
SCHIO	Marano Vicentino	9.529	2.386	1.802		
SCHIO	Monte di Malo	2.838	685	525		
SCHIO	Montecchio Precalcino	5.048	1.233	891		
SCHIO	Piovene Rocchette	8.344	2.077	1.580		
SCHIO	San Vito di Leguzzano	3.541	831	593		
SCHIO	Santorso	5.711	1.335	1.015		
SCHIO	Sarcedo	5.274	1.278	940		
SCHIO	Schio	39.082	9.199	6.743		
SCHIO	Thiene	24.309	6.017	4.570		
SCHIO	Tonezza del Cimone	518	94	61		
SCHIO	Torrebelvicino	5.849	1.437	1.023		
SCHIO	Valdastico	1.274	258	194		
SCHIO	Valli del Pasubio	3.169	710	526		
SCHIO	Villaverla	6.138	1.563	1.175		
SCHIO	Zane'	6.661	1.637	1.247		
SCHIO	Zugliano	6.801	1.708	1.267		
Totale Territorio 14		174.948	42.446	31.621		1.605

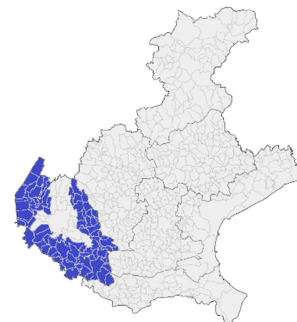


Circoscrizione	Comune	Frequentanti scuole secondarie I grado	Frequentanti scuole secondarie II grado compresa IeFP	Totale frequentanti scuole secondarie
SCHIO	Arsiero	164	0	164
SCHIO	Breganze	262	642	904
SCHIO	Carre'	179	0	179
SCHIO	Cogollo del Cengio	175	0	175
SCHIO	Fara Vicentino	123	0	123
SCHIO	Lugo di Vicenza	128	0	128
SCHIO	Malo	390	0	390
SCHIO	Marano Vicentino	324	0	324
SCHIO	Monte di Malo	66	0	66
SCHIO	Montecchio Precalcino	155	0	155
SCHIO	Piovene Rocchette	263	0	263
SCHIO	San Vito di Leguzzano	166	0	166
SCHIO	Santorso	191	0	191
SCHIO	Sarcedo	170	0	170
SCHIO	Schio	1.154	4.932	6.086
SCHIO	Thiene	721	3.975	4.696
SCHIO	Tonezza del Cimone	0	242	242
SCHIO	Torrelvicino	186	0	186
SCHIO	Valdastico	60	0	60
SCHIO	Valli del Pasubio	89	0	89
SCHIO	Villaverla	213	0	213
SCHIO	Zane'	254	0	254
SCHIO	Zugliano	248	0	248
Totale Territorio 14		5.681	9.791	15.472



Territorio 15. Circoscrizioni di Affi, Bovolone, Legnago, San Bonifacio e Villafranca Di Verona

Provincia	Verona
Popolazione residente totale	448.994
Popolazione residente con meno di 25 anni	108.472 (24%)
Popolazione residente con meno di 19 anni	82.775 (18%)
Popolazione residente con meno di 15 anni	65.627 (15%)
Disoccupati totali	39.300
Disoccupati con meno di 25 anni	4.370 (11%)



Circoscrizione	Comune	Residenti totali	Residenti con meno di 25 anni	Residenti con meno di 19 anni	Disoccupati con meno di 25 anni
AFFI	Affi	2.333	526	409	1.435
AFFI	Bardolino	7.147	1.501	1.161	
AFFI	Brenzzone	2.489	511	376	
AFFI	Caprino Veronese	8.399	1.867	1.429	
AFFI	Castelnuovo del Garda	13.137	3.249	2.553	
AFFI	Cavaion Veronese	5.924	1.520	1.170	
AFFI	Dolcè	2.575	656	493	
AFFI	Fumane	4.125	1.028	775	
AFFI	Garda	4.117	888	673	
AFFI	Lazise	6.958	1.507	1.153	
AFFI	Malcesine	3.685	811	613	
AFFI	Pastrengo	3.092	753	591	
AFFI	Peschiera del Garda	10.583	2.357	1.761	
AFFI	San Pietro in Cariano	12.906	3.131	2.298	
AFFI	San Zeno di Montagna	1.375	286	202	
AFFI	Sant'Ambrogio di Valpolicella	11.818	3.016	2.347	
BOVOLONE	Bovolone	16.078	3.924	3.033	475
BOVOLONE	Buttapietra	7.062	1.854	1.410	
BOVOLONE	Isola della Scala	11.545	2.741	1.986	
BOVOLONE	Isola Rizza	3.222	767	592	
BOVOLONE	Oppeano	10.017	2.581	2.030	
BOVOLONE	Salizzole	3.804	870	645	
BOVOLONE	Sorgà	3.019	644	474	
BOVOLONE	Trevenueolo	2.752	731	577	
LEGNAGO	Casaleone	5.648	1.196	890	550
LEGNAGO	Castagnaro	3.749	766	549	
LEGNAGO	Cerea	16.517	3.658	2.777	



Circoscrizione	Comune	Residenti totali	Residenti con meno di 25 anni	Residenti con meno di 19 anni	Disoccupati con meno di 25 anni
LEGNAGO	Gazzo Veronese	5.347	1.177	887	
LEGNAGO	Legnago	25.259	5.219	4.024	
LEGNAGO	Minerbe	4.573	1.007	735	
LEGNAGO	Nogara	8.457	1.895	1.446	
LEGNAGO	Roverchiara	2.695	620	477	
LEGNAGO	San Pietro di Morubio	2.979	679	536	
LEGNAGO	Sanguinetto	4.011	922	712	
LEGNAGO	Terrazzo	2.201	486	373	
LEGNAGO	Villa Bartolomea	5.880	1.307	1.056	
SAN BONIFACIO	Arcole	6.246	1.592	1.215	
SAN BONIFACIO	Badia Calavena	2.623	664	505	
SAN BONIFACIO	Belfiore	3.153	791	645	
SAN BONIFACIO	Caldiero	7.905	2.131	1.641	
SAN BONIFACIO	Cologna Veneta	8.468	2.102	1.589	
SAN BONIFACIO	Cognola ai Colli	8.699	2.154	1.664	
SAN BONIFACIO	Illasi	5.243	1.287	941	
SAN BONIFACIO	Montecchia di Crosara	4.325	1.078	795	
SAN BONIFACIO	Monteforte d'Alpone	8.917	2.437	1.895	
SAN BONIFACIO	Roncà	3.833	964	738	
SAN BONIFACIO	San Bonifacio	21.397	5.630	4.297	
SAN BONIFACIO	San Giovanni Ilarione	5.085	1.277	964	
SAN BONIFACIO	Selva di Progno	899	187	137	
SAN BONIFACIO	Soave	7.108	1.688	1.271	
SAN BONIFACIO	Tregnago	4.918	1.196	903	
SAN BONIFACIO	Veronella	5.116	1.393	1.102	
SAN BONIFACIO	Vestenanova	2.569	639	458	
SAN BONIFACIO	Zimella	4.893	1.269	944	
VILLAFRANCA DI VERONA	Mozzecane	7.656	2.015	1.564	
VILLAFRANCA DI VERONA	Nogarole Rocca	3.638	961	724	
VILLAFRANCA DI VERONA	Povegliano Veronese	7.233	1.843	1.388	
VILLAFRANCA DI VERONA	Sommacampagna	14.802	3.747	2.850	
VILLAFRANCA DI VERONA	Valeggio sul Mincio	15.424	3.891	3.057	
VILLAFRANCA DI VERONA	Vigasio	10.134	2.673	2.083	
VILLAFRANCA DI VERONA	Villafranca di Verona	33.232	8.212	6.192	
Totale Territorio 15		448.994	108.472	82.775	4.370



Circoscrizione	Comune	Frequentanti scuole secondarie I grado	Frequentanti scuole secondarie II grado compresa IeFP	Totale frequentanti scuole secondarie
AFFI	Affi	0	139	139
AFFI	Bardolino	207	879	1.086
AFFI	Brenzone	106	115	221
AFFI	Caprino Veronese	327	0	327
AFFI	Castelnuovo del Garda	395	0	395
AFFI	Cavaion Veronese	197	0	197
AFFI	Dolcè	83	0	83
AFFI	Fumane	233	0	233
AFFI	Garda	182	752	934
AFFI	Lazise	199	0	199
AFFI	Malcesine	124	5	129
AFFI	Pastrengo	85	0	85
AFFI	Peschiera del Garda	254	0	254
AFFI	San Pietro in Cariano	340	1.613	1.953
AFFI	San Zeno di Montagna	74	0	74
AFFI	Sant'Ambrogio di Valpolicella	367	124	491
BOVOLONE	Bovolone	410	386	796
BOVOLONE	Buttapietra	178	432	610
BOVOLONE	Isola della Scala	346	753	1.099
BOVOLONE	Isola Rizza	71	0	71
BOVOLONE	Oppeano	291	0	291
BOVOLONE	Salizzole	182	0	182
BOVOLONE	Sorgà	140	0	140
BOVOLONE	Trevenzuolo	57	0	57
LEGNAGO	Casaleone	196	0	196
LEGNAGO	Castagnaro	117	0	117
LEGNAGO	Cerea	396	564	960
LEGNAGO	Gazzo Veronese	107	0	107
LEGNAGO	Legnago	831	4.188	5.019
LEGNAGO	Minerbe	196	0	196
LEGNAGO	Nogara	234	0	234
LEGNAGO	Roverchiara	126	0	126
LEGNAGO	San Pietro di Morubio	90	0	90
LEGNAGO	Sanguinetto	151	0	151
LEGNAGO	Terrazzo	44	0	44
LEGNAGO	Villa Bartolomea	154	0	154
SAN BONIFACIO	Arcole	203	0	203
SAN BONIFACIO	Badia Calavena	95	0	95
SAN BONIFACIO	Belfiore	128	0	128

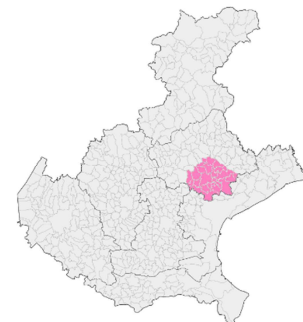


Circoscrizione	Comune	Frequentanti scuole secondarie I grado	Frequentanti scuole secondarie II grado compresa IeFP	Totale frequentanti scuole secondarie
SAN BONIFACIO	Caldiero	198	341	539
SAN BONIFACIO	Cologna Veneta	325	241	566
SAN BONIFACIO	Cognola ai Colli	415	0	415
SAN BONIFACIO	Illasi	161	0	161
SAN BONIFACIO	Montecchia di Crosara	130	0	130
SAN BONIFACIO	Monteforte d'Alpone	303	0	303
SAN BONIFACIO	Roncà	127	0	127
SAN BONIFACIO	San Bonifacio	661	2.194	2.855
SAN BONIFACIO	San Giovanni Ilarione	162	0	162
SAN BONIFACIO	Selva di Progno	18	0	18
SAN BONIFACIO	Soave	223	393	616
SAN BONIFACIO	Tregnago	150	0	150
SAN BONIFACIO	Veronella	154	0	154
SAN BONIFACIO	Vestenanova	81	0	81
SAN BONIFACIO	Zimella	188	0	188
VILLAFRANCA DI VERONA	Mozzecane	243	20	263
VILLAFRANCA DI VERONA	Nogarole Rocca	100	0	100
VILLAFRANCA DI VERONA	Povegliano Veronese	202	0	202
VILLAFRANCA DI VERONA	Sommacampagna	421	0	421
VILLAFRANCA DI VERONA	Valeggio sul Mincio	454	604	1.058
VILLAFRANCA DI VERONA	Vigasio	273	0	273
VILLAFRANCA DI VERONA	Villafranca di Verona	1.092	2.714	3.806
Totale Territorio 15		13.997	16.457	30.454



Territorio 16. Circoscrizione di Treviso

Provincia	Treviso
Popolazione residente totale	336.000
Popolazione residente con meno di 25 anni	79.642 (24%)
Popolazione residente con meno di 19 anni	60.334 (18%)
Popolazione residente con meno di 15 anni	47.255 (14%)
Disoccupati totali	23.310
Disoccupati con meno di 25 anni	3.035 (13%)



Circoscrizione	Comune	Residenti totali	Residenti con meno di 25 anni	Residenti con meno di 19 anni	Disoccupati con meno di 25 anni	
TREVISIO	Arcade	4.550	1.175	950	3.035	
TREVISIO	Breda di Piave	7.835	1.989	1.521		
TREVISIO	Carbonera	11.183	2.598	2.044		
TREVISIO	Casale sul Sile	13.032	3.309	2.692		
TREVISIO	Casier	11.412	2.911	2.274		
TREVISIO	Istrana	9.197	2.477	1.846		
TREVISIO	Maserada sul Piave	9.374	2.367	1.823		
TREVISIO	Mogliano Veneto	27.852	6.094	4.591		
TREVISIO	Monastier di Treviso	4.352	1.030	802		
TREVISIO	Morgano	4.485	1.126	879		
TREVISIO	Paese	21.992	5.635	4.292		
TREVISIO	Ponzano Veneto	12.776	3.328	2.583		
TREVISIO	Povegliano	5.243	1.302	1.056		
TREVISIO	Preganziol	16.957	3.958	2.933		
TREVISIO	Quinto di Treviso	9.912	2.384	1.776		
TREVISIO	Roncade	14.561	3.461	2.710		
TREVISIO	San Biagio di Callalta	12.996	3.070	2.352		
TREVISIO	Silea	10.163	2.324	1.725		
TREVISIO	Spresiano	12.136	3.118	2.415		
TREVISIO	Treviso	84.954	18.504	13.310		
TREVISIO	Villorba	17.879	4.001	2.976		
TREVISIO	Zenson di Piave	1.830	460	363		
TREVISIO	Zero Branco	11.329	3.021	2.421		
Totale Territorio 16		336.000	79.642	60.334		3.035

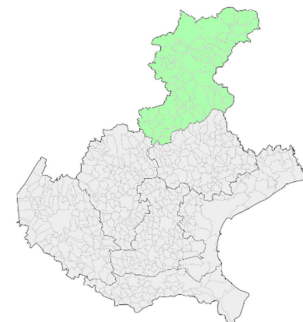


Circoscrizione	Comune	Frequentanti scuole secondarie I grado	Frequentanti scuole secondarie II grado compresa IeFP	Totale frequentanti scuole secondarie
TREVISO	Arcade	148	0	148
TREVISO	Breda di Piave	241	0	241
TREVISO	Carbonera	324	0	324
TREVISO	Casale sul Sile	386	0	386
TREVISO	Casier	431	0	431
TREVISO	Istrana	271	0	271
TREVISO	Maserada sul Piave	296	0	296
TREVISO	Mogliano Veneto	1.114	1.412	2.526
TREVISO	Monastier di Treviso	96	0	96
TREVISO	Morgano	183	0	183
TREVISO	Paese	774	0	774
TREVISO	Ponzano Veneto	331	0	331
TREVISO	Povegliano	105	0	105
TREVISO	Preganziol	436	0	436
TREVISO	Quinto di Treviso	277	0	277
TREVISO	Roncade	428	0	428
TREVISO	San Biagio di Callalta	267	0	267
TREVISO	Silea	382	0	382
TREVISO	Spresiano	316	0	316
TREVISO	Treviso	2.702	13.719	16.421
TREVISO	Villorba	578	2.280	2.858
TREVISO	Zenson di Piave	78	0	78
TREVISO	Zero Branco	310	0	310
Totale Territorio 16		10.474	17.411	27.885



Territorio 17. Circoscrizioni di Agordo, Belluno, Feltre e Pieve Di Cadore

Provincia	Belluno
Popolazione residente totale	82.758
Popolazione residente con meno di 25 anni	17.029 (21%)
Popolazione residente con meno di 19 anni	12.549 (15%)
Popolazione residente con meno di 15 anni	9.541 (12%)
Disoccupati totali	12.310
Disoccupati con meno di 25 anni	1.505 (12%)



Circoscrizione	Comune	Residenti totali	Residenti con meno di 25 anni	Residenti con meno di 19 anni	Disoccupati con meno di 25 anni	
AGORDO	Agordo	4.089	814	575	105	
AGORDO	Alleghe	1.194	243	174		
AGORDO	Canale d'Agordo	1.117	223	155		
AGORDO	Cencenighe Agordino	1.281	243	169		
AGORDO	FalCADE	1.901	385	275		
AGORDO	Livinallongo del Col di Lana	1.300	297	228		
BELLUNO	Alpago	6.878	1.421	1.072		690
BELLUNO	BELLUNO	35.710	7.438	5.388		
BELLUNO	Chies d'Alpago	1.328	258	185		
BELLUNO	Limana	5.335	1.249	951		
BELLUNO	Longarone	5.254	1.063	777		
BELLUNO	Mel	5.968	1.298	950		
BELLUNO	Ponte nelle Alpi	8.250	1.821	1.373		
BELLUNO	Sedico	10.119	2.444	1.851		
BELLUNO	Sospirolo	3.116	647	487		
BELLUNO	Tambre	1.366	247	180		
BELLUNO	Trichiana	4.820	1.067	816		
BELLUNO	Val di Zoldo	3.177	523	370		
FELTRE	Alano di Piave	2.787	697	518	400	
FELTRE	Arsiè	2.275	405	289		
FELTRE	Cesiomaggiore	3.991	814	613		
FELTRE	Feltre	20.608	4.275	3.155		
FELTRE	Fonzaso	3.186	673	482		
FELTRE	Lamon	2.813	465	325		
FELTRE	Lentiai	2.959	662	485		
FELTRE	Pedavena	4.445	908	656		
FELTRE	Quero Vas	3.166	737	564		
FELTRE	Santa Giustina	6.780	1.474	1.100		
FELTRE	Seren del Grappa	2.448	485	361		

Area Capitale Umano, Cultura e Programmazione Comunitaria
 Direzione Formazione e Istruzione
 Sostegno alle attività delle reti territoriali per l'orientamento dei giovani - Anno 2019
 Schede informative dei territori di riferimento



Circoscrizione	Comune	Residenti totali	Residenti con meno di 25 anni	Residenti con meno di 19 anni	Disoccupati con meno di 25 anni
FELTRE	Sovramonte	1.425	261	185	
PIEVE DI CADORE	Auronzo di Cadore	3.302	698	505	
PIEVE DI CADORE	Calalzo di Cadore	2.000	385	276	
PIEVE DI CADORE	Comelico Superiore	2.157	457	332	
PIEVE DI CADORE	Cortina d'Ampezzo	5.842	1.201	888	
PIEVE DI CADORE	Domegge di Cadore	2.392	449	334	
PIEVE DI CADORE	Lorenzago di Cadore	554	103	88	
PIEVE DI CADORE	Lozzo di Cadore	1.335	275	194	
PIEVE DI CADORE	Pieve di Cadore	3.788	794	589	
PIEVE DI CADORE	San Pietro di Cadore	1.601	311	237	
PIEVE DI CADORE	San Vito di Cadore	1.865	426	333	
PIEVE DI CADORE	Santo Stefano di Cadore	2.511	479	345	
PIEVE DI CADORE	Sappada	1.315	292	213	
Totale Territorio 17		82.758	17.029	12.549	1.505

Circoscrizione	Comune	Frequentanti scuole secondarie I grado	Frequentanti scuole secondarie II grado compresa IeFP	Totale frequentanti scuole secondarie
AGORDO	Agordo	210	344	554
AGORDO	Alleghe	79	0	79
AGORDO	Canale d'Agordo	91	0	91
AGORDO	Cencenighe Agordino	35	0	35
AGORDO	Falcade	0	242	242
AGORDO	Livinallongo del Col di Lana	27	0	27
BELLUNO	Alpago	175	0	175
BELLUNO	BELLUNO	1.026	4.335	5.361
BELLUNO	Chies d'Alpago	26	0	26
BELLUNO	Limana	133	0	133
BELLUNO	Longarone	157	517	674
BELLUNO	Mel	123	0	123
BELLUNO	Ponte nelle Alpi	261	0	261
BELLUNO	Sedico	263	66	329
BELLUNO	Sospirolo	89	0	89
BELLUNO	Tambre	34	0	34
BELLUNO	Trichiana	159	0	159
BELLUNO	Val di Zoldo	71	0	71
FELTRE	Alano di Piave	127	0	127
FELTRE	Arsiè	56	0	56
FELTRE	Cesiomaggiore	133	0	133
FELTRE	Feltre	463	2.452	2.915

Area Capitale Umano, Cultura e Programmazione Comunitaria
 Direzione Formazione e Istruzione
 Sostegno alle attività delle reti territoriali per l'orientamento dei giovani - Anno 2019
 Schede informative dei territori di riferimento



621eb527



Circoscrizione	Comune	Frequentanti scuole secondarie I grado	Frequentanti scuole secondarie II grado compresa IeFP	Totale frequentanti scuole secondarie
FELTRE	Fonzaso	64	0	64
FELTRE	Lamon	51	0	51
FELTRE	Lentiai	70	0	70
FELTRE	Pedavena	189	0	189
FELTRE	Quero Vas	92	0	92
FELTRE	Santa Giustina	215	0	215
FELTRE	Seren del Grappa	65	0	65
FELTRE	Sovramonte	15	0	15
PIEVE DI CADORE	Auronzo di Cadore	97	80	177
PIEVE DI CADORE	Calalzo di Cadore	51	69	120
PIEVE DI CADORE	Comelico Superiore	72	0	72
PIEVE DI CADORE	Cortina d'Ampezzo	189	458	647
PIEVE DI CADORE	Domegge di Cadore	46	0	46
PIEVE DI CADORE	Lorenzago di Cadore	47	0	47
PIEVE DI CADORE	Lozzo di Cadore	62	0	62
PIEVE DI CADORE	Pieve di Cadore	160	461	621
PIEVE DI CADORE	San Pietro di Cadore	50	0	50
PIEVE DI CADORE	San Vito di Cadore	133	82	215
PIEVE DI CADORE	Santo Stefano di Cadore	0	168	168
PIEVE DI CADORE	Sappada	40	0	40
Totale Territorio 17		5.446	9.274	14.720

