

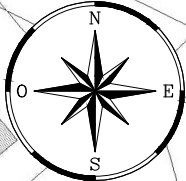
ALLEGATO "B" AL DECRETO
ESTRATTO DI PLANIMETRIA CATASTALE

COMUNE DI
PONTE DI PIAVE
FOGLIO 11

COMUNE DI
PONTE DI PIAVE
FOGLIO 13

COMUNE DI
PONTE DI PIAVE
FOGLIO 13

Via Ronche di Sotto



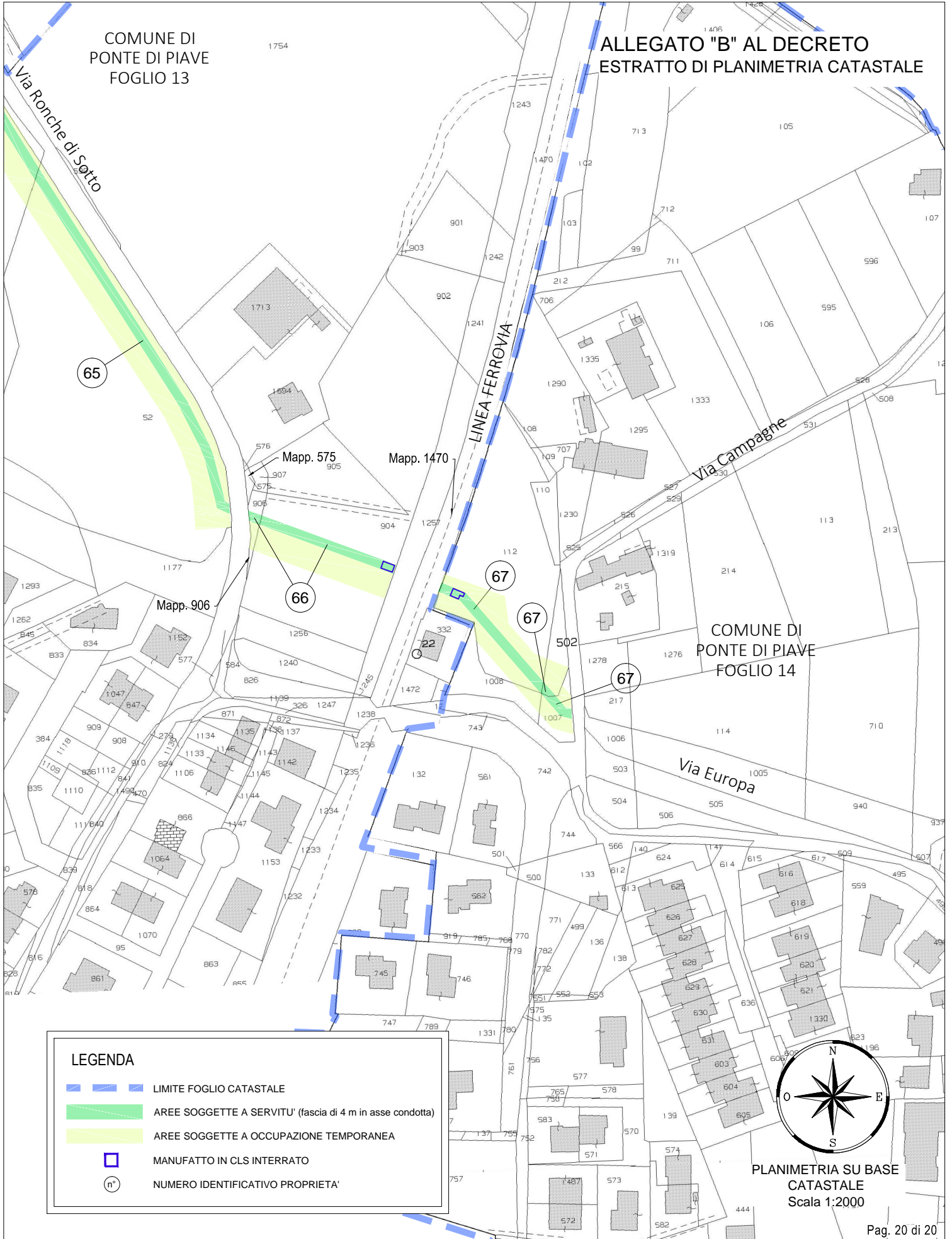
PLANIMETRIA SU BASE
CATASTALE
Scala 1:2000

LEGENDA






- LIMITE FOGLIO CATASTALE
- AREE SOGGETTE A SERVITU' (fascia di 4 m in asse condotta)
- AREE SOGGETTE A OCCUPAZIONE TEMPORANEA
- MANUFATTO IN CLS INTERRATO
- NUMERO IDENTIFICATIVO PROPRIETA'

COMUNE DI
PONTE DI PIAVE
FOGLIO 13

ALLEGATO "B" AL DECRETO
ESTRATTO DI PLANIMETRIA CATASTALE



LEGENDA

-  LIMITE FOGLIO CATASTALE
-  AREE SOGGETTE A SERVITU' (fascia di 4 m in asse condotta)
-  AREE SOGGETTE A OCCUPAZIONE TEMPORANEA
-  MANUFATTO IN CLS INTERRATO
-  NUMERO IDENTIFICATIVO PROPRIETA'



PLANIMETRIA SU BASE
CATASTALE
Scala 1:2000