





15. Vista dell'insediamento di Danta; sullo sfondo il gruppo Popera-Cima 11 e la Cima di Colesei.



16. Vista del Cristallo-Piz Popena.




17. Gruppo dei Brentoni con al centro la Cima Malpasso e in secondo piano il Monte Brentoni.



18. Vista della Cresta del Popera con il rifugio Berti.



19. Vista della Cima dei Colesei (in primo piano) verso il passo Monte Croce Comelico.



20. Vista della cresta di confine dalla Val Grande di Padola.



21. Vista del gruppo del Brentoni da Danta.




22. Vista del lago dell'Orso, tra Clima del Colesel e il Passo di Monte Croce Comelico. Sullo sfondo la cresta di confine con a destra Il Col Quaternà.



23. Vista del Rifugio dei F.lli Fonda Savio al Passo dei Tocci. A sinistra Il Cadin di San Lucano, al centro la Forcella Cadin del Nevaio e a destra la Cima Cadin di nord-ovest.




24. Vista del torrente Ansei.



25. Cascata sul torrente Risena, appena sotto al vallon Popera.



26. Vista delle Torbiere di Danta.



27. Vista del lago artificiale del Tudalo e della relativa diga.



28. Vista del lago di S. Anna.



29. Vista della strada silvo-pastorale per raggiungere il lago di S. Anna.

2. STRUTTURA ANTROPICA E STORICO-CULTURALE



30. Vista dell'insediamento di Santo Stefano di Cadore; in secondo piano sulla destra si riconosce quello di Danta.



31. Vista dell'insediamento di fondovalle di Santo Stefano di Cadore sul fiume Piave.



32. Vista dell'insediamento di Auronzo e del lago di Santa Caterina.



33. Vista di Padola in comune di Comelico Superiore.



34. Vista da sinistra verso destra degli insediamenti di Padola, Dosoledo e dei prati stabili al di sopra di Candide.



35. Vista della frazione di Costalta in comune di S. Pietro di Cadore.