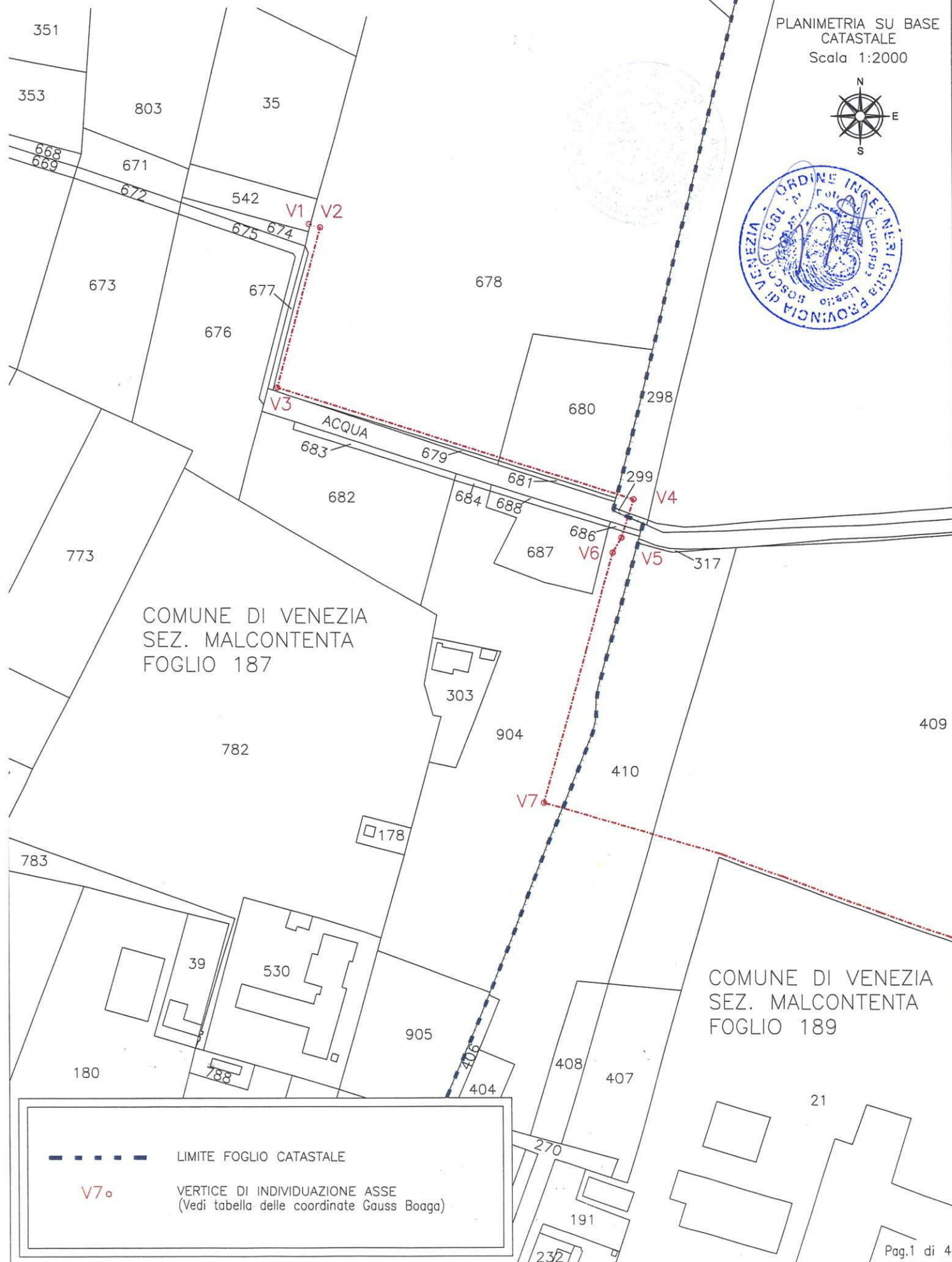
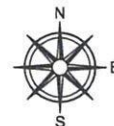


ALLEGATO "D" AL DECRETO DI ASSERVIMENTO  
INDIVIDUAZIONE FASCIA DI SERVITU' TRATTO 1

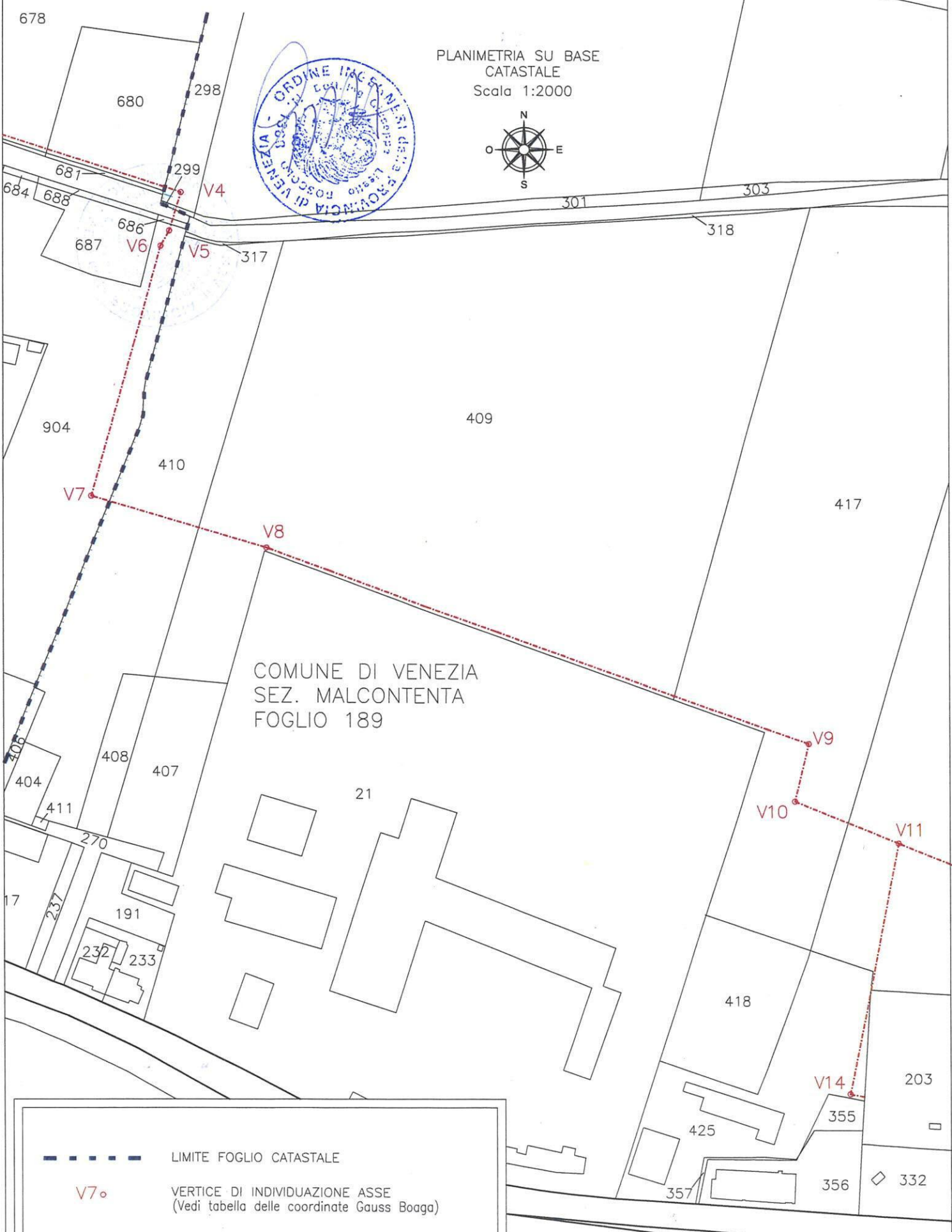
----- Asse della fascia di servitu' larga m. 3,00

PLANIMETRIA SU BASE  
CATASTALE  
Scala 1:2000



ALLEGATO "D" AL DECRETO DI ASSERVIMENTO  
INDIVIDUAZIONE FASCIA DI SERVITU' TRATTO 1

----- Asse della fascia di servitu' larga m. 3,00



PLANIMETRIA SU BASE  
CATASTALE  
Scala 1:2000



COMUNE DI VENEZIA  
SEZ. MALCONTENTA  
FOGLIO 189

	LIMITE FOGLIO CATASTALE
	VERTICE DI INDIVIDUAZIONE ASSE (Vedi tabella delle coordinate Gauss Boaga)

ALLEGATO "D" AL DECRETO DI ASSERVIMENTO  
INDIVIDUAZIONE FASCIA DI SERVITU' TRATTO 1

----- Asse della fascia di servitu' larga m. 3,00

PLANIMETRIA SU BASE  
CATATALE  
Scala 1:2000



310

COMUNE DI VENEZIA  
SEZ. MALCONTENTA  
FOGLIO 189

417

V9

V10

V11

V12

421

171

187

418

203

V13

361

168

179

58

V14

355

422

120

172

425

356

332

204

59

357

46

ACQUA

49

48

47

ACQUA

50

275

91

82

83

90

89

99

81

88

87

97

86

Pag.3 di 4

-----

LIMITE FOGLIO CATATALE

V11

VERTICE DI INDIVIDUAZIONE ASSE  
(Vedi tabella delle coordinate Gauss Boaga)



**ALLEGATO D**  
**al Decreto**  
**di asservimento**

Completamento della rete di fognatura separata di  
Malcontenta in Comune di Venezia - Lotti 1 e 2  
**Asservimento ed occupazione temporanea**

**COORDINATE VERTICI INDIVIDUAZIONE ASSE**  
**DELLA FASCIA DI SERVITU' - Lotto 1**

<b>Vertice</b>	<b>Coordinate Gauss Boaga fuso Est</b>	
V1	2300154,90	5037176,88
V2	2300159,51	5037175,30
V3	2300139,88	5037110,58
V4	2300284,98	5037059,25
V5	2300280,17	5037045,30
V6	2300276,44	5037039,35
V7	2300247,27	5036941,63
V8	2300317,55	5036916,54
V9	2300536,40	5036822,96
V10	2300531,78	5036805,16
V11	2300576,22	5036785,99
V12	2300666,11	5036746,76
V13	2300659,46	5036700,78
V14	2300550,06	5036679,22

**Il Direttore Ingegneria**  
*Ing. Giuseppe Boscolo Lisetto*