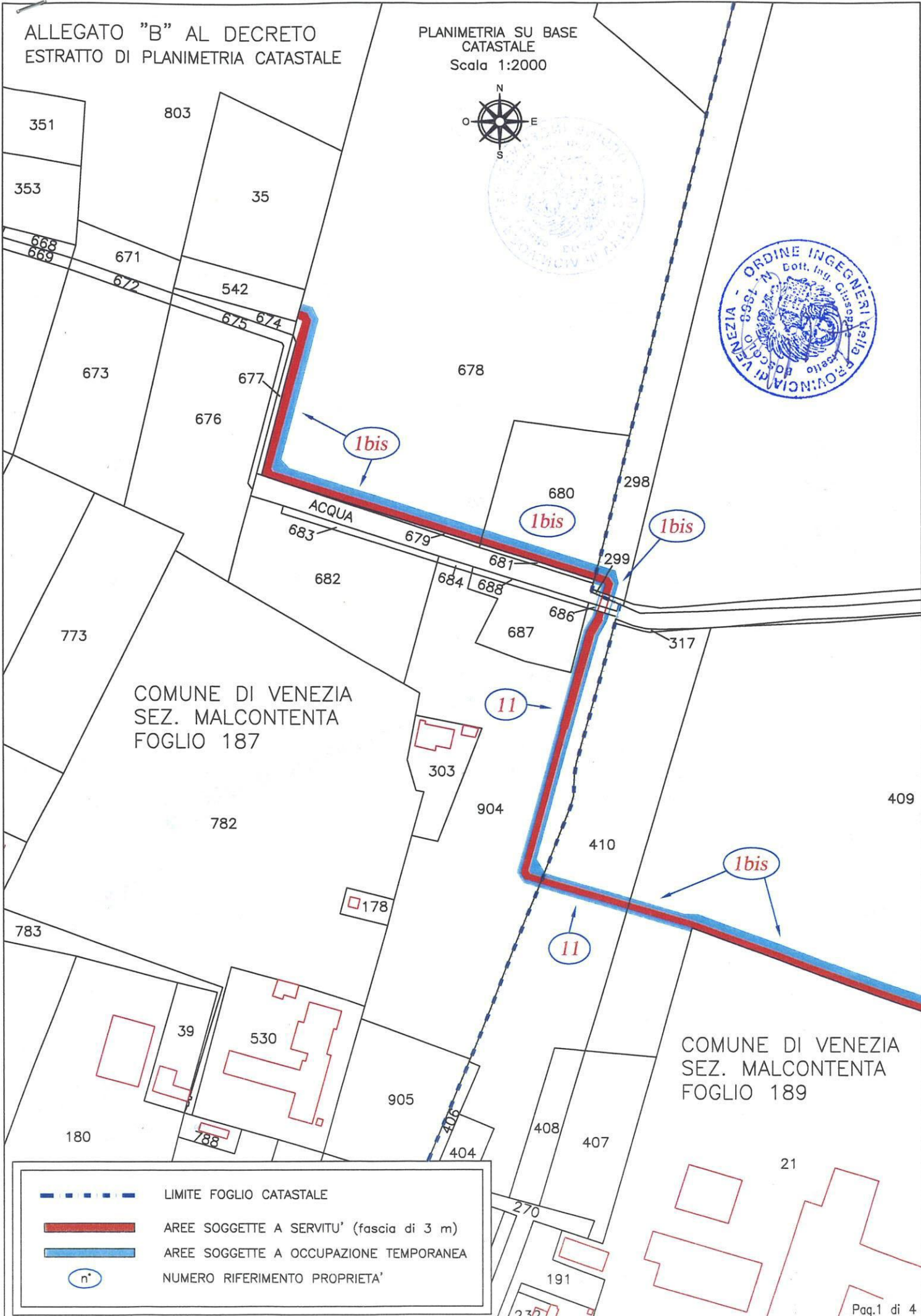
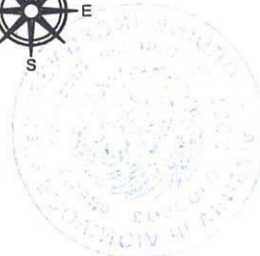
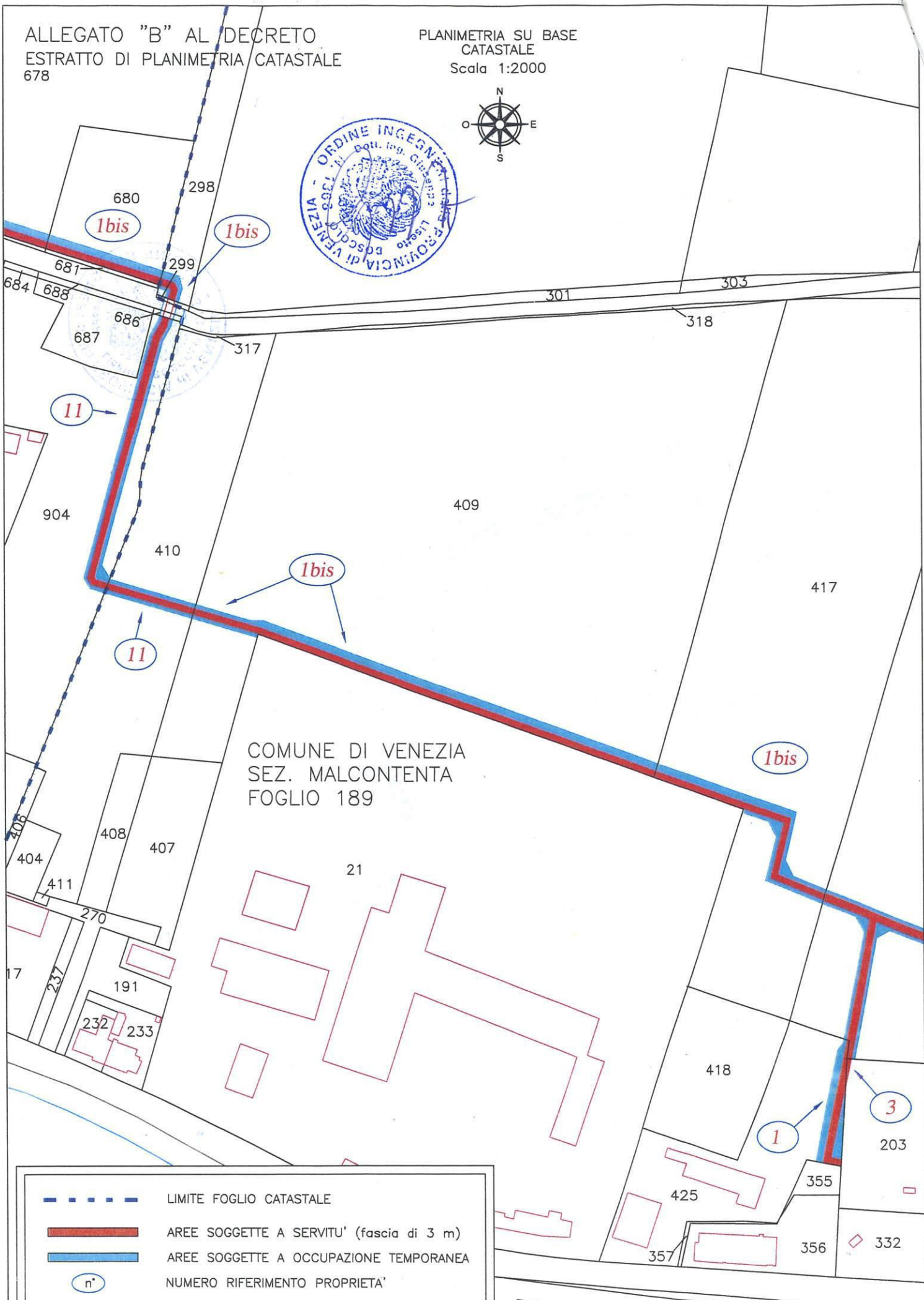


ALLEGATO "B" AL DECRETO  
ESTRATTO DI PLANIMETRIA CATASTALE

PLANIMETRIA SU BASE  
CATASTALE  
Scala 1:2000



	LIMITE FOGLIO CATASTALE
	AREE SOGGETTE A SERVITU' (fascia di 3 m)
	AREE SOGGETTE A OCCUPAZIONE TEMPORANEA
	NUMERO RIFERIMENTO PROPRIETA'



COMUNE DI VENEZIA  
SEZ. MALCONTENTA  
FOGLIO 189

	LIMITE FOGLIO CATASTALE
	AREE SOGGETTE A SERVITU' (fascia di 3 m)
	AREE SOGGETTE A OCCUPAZIONE TEMPORANEA
	NUMERO RIFERIMENTO PROPRIETA'



310

COMUNE DI VENEZIA  
SEZ. MALCONTENTA  
FOGLIO 189

417

419

1bis

1bis

421

171

418

187

1

3

203

1bis

321

422

1bis

361

168

58

179

425

355

332

357

356

204

1bis

120

172

59

49

48

47

46

ACQUA

ACQUA

50

275

91

82

83

90

99

81

88

89

98

87

86

97

98

86



LIMITE FOGLIO CATASTALE



AREE SOGGETTE A SERVITU' (fascia di 3 m)



AREE SOGGETTE A OCCUPAZIONE TEMPORANEA



NUMERO RIFERIMENTO PROPRIETA'



421

308

66

428

COMUNE DI VENEZIA  
SEZ. MALCONTENTA  
FOGLIO 189

237

359

COMUNE DI VENEZIA  
SEZ. MALCONTENTA  
FOGLIO 190

171

36

423

128

138

424

130

118

161

5

4

5

1bis

119

83

58

179

4

158

166

145

133

9

134

150

84

120

172

149

167

150

266

61

674

677

83

84

120

172

370

4

162

269

267

268

150

84

59

369

6

8

7

---

LIMITE FOGLIO CATASTALE

■

AREE SOGGETTE A SERVITU' (fascia di 3 m)

■

AREE SOGGETTE A OCCUPAZIONE TEMPORANEA

n°

NUMERO RIFERIMENTO PROPRIETA'