

**Piano di Area del Medio Corso del Piave**


Decreto Legislativo 22 gennaio 2004, n. 42  
Legge Regionale 23 aprile 2004, 11

Tavola 1.3





Scala 1:20000

**Sistema delle Fragilità**







**Segni di descrizione**

-  Ambito del piano di area
-  Aree zonizzate come da strumento urb. vigente





**Ambiti ed elementi di interesse idrogeologico**

-  Area soggetta ad allagamento
-  Area tributaria della Laguna di Venezia
-  Punto di rottura fluviale arginale
-  Scarpata di erosione attiva - Tracce di rami fluviali non più attivi





**Aree ed elementi di interesse idrico**

-  Corso d'acqua del Piave
-  Corso d'acqua naturale
-  Limite settentrionale della fascia delle risorgive
-  Fascia dei fontanili
-  Punto di risorgiva
-  Sorgente

**Forme di origine antropica**

-  Cava attiva
-  Cava dismessa
-  Opera longitudinale di difesa idraulica
-  Discarica

**Ambiti a rischio di inquinamento**

-  Corridoio interessato da inquinamento acustico
-  Corridoio interessato da inquinamento elettromagnetico (380 Kv)
-  Corridoio interessato da inquinamento elettromagnetico (220 Kv)
-  Corridoio interessato da inquinamento elettromagnetico (132 Kv)

**QUADRO D'UNIONE**

