REGIONE DEL VENETO
giunta regionale

Allegato **A** al Decreto n. 397 del - 8 SET. 2020

REGIONE DEL VENETO giunta regionale DIREZIONE DIFESA DEL SUOLO

Procedure a evidenza pubblica per il conferimento
delle concessioni per l'estrazione di acqua termale

ELENCO CONCESSIONI MINERARIE
ACQUE TERMALI

in Comune di **ABANO TERME** e **TEOLO** (PD)

NOME DELLA CONCESSIONE	NUMERO ARCHIVIO	CODICE ALICE	COMUNE DI UBICAZIONE	DATA ORIGIANARIA DI RILASCIO
MONTEORTONE E FONTE DELLA VERGINE	1	M090	ABANO TERME E TEOLO	06/09/1930
GIACON	22	M132	ABANO TERME E TEOLO	03/01/1934
MONTIRONE	2	M101	ABANO TERME	06/09/1930
HOTEL TRIESTE E VICTORIA	3	M114	ABANO TERME	20/07/1931
VENA D'ORO	4	M121	ABANO TERME	20/07/1931
MEGGIORATO	5	M112	ABANO TERME	20/07/1931
NUOVE TERME	9	M068	ABANO TERME	18/09/1931
AL PICCOLO TRIESTE	12	M113	ABANO TERME	18/12/1931
AL MASSAGGIO	13	M009	ABANO TERME	15/01/1932
PEZZATO	29	M122	ABANO TERME	28/08/1939
DUE TORRI MOROSINI	30	M076	ABANO TERME	24/05/1941
MOLINO	31	M025	ABANO TERME	24/05/1941
FLORA	36	M130	ABANO TERME	08/04/1944
VIA POZZETTO	38	M044	ABANO TERME	18/12/1931
SALUS	55	M084	ABANO TERME	17/12/1954
PRESIDENT	121	M116	ABANO TERME	28/01/1972
SOJ I	167		ABANO TERME	16/07/1952
SOJ II	168		ABANO TERME	16/07/1952

REGIONE DEL VENETO giunta regionale DIREZIONE DIFESA DEL SUOLO

COMUNE DI ABANO TERME E TEOLO
CONCESSIONE

MONTEORTONE E FONTE DELLA VERGINE

(NUMERO ARCHIVIO: **1**)

LOCALITA'
La concessione è situata a sud-est del colle di Monteortone, lungo via Santuario (S.P. 25d).
Comprende gli stabilimenti Hotel Camping Terme Mamma Margherita e San Marco.

SUPERFICIE: Ha 19.63.21 (ettari diciannove, are sessantatré, centiare ventuno)

PLANIMETRIA

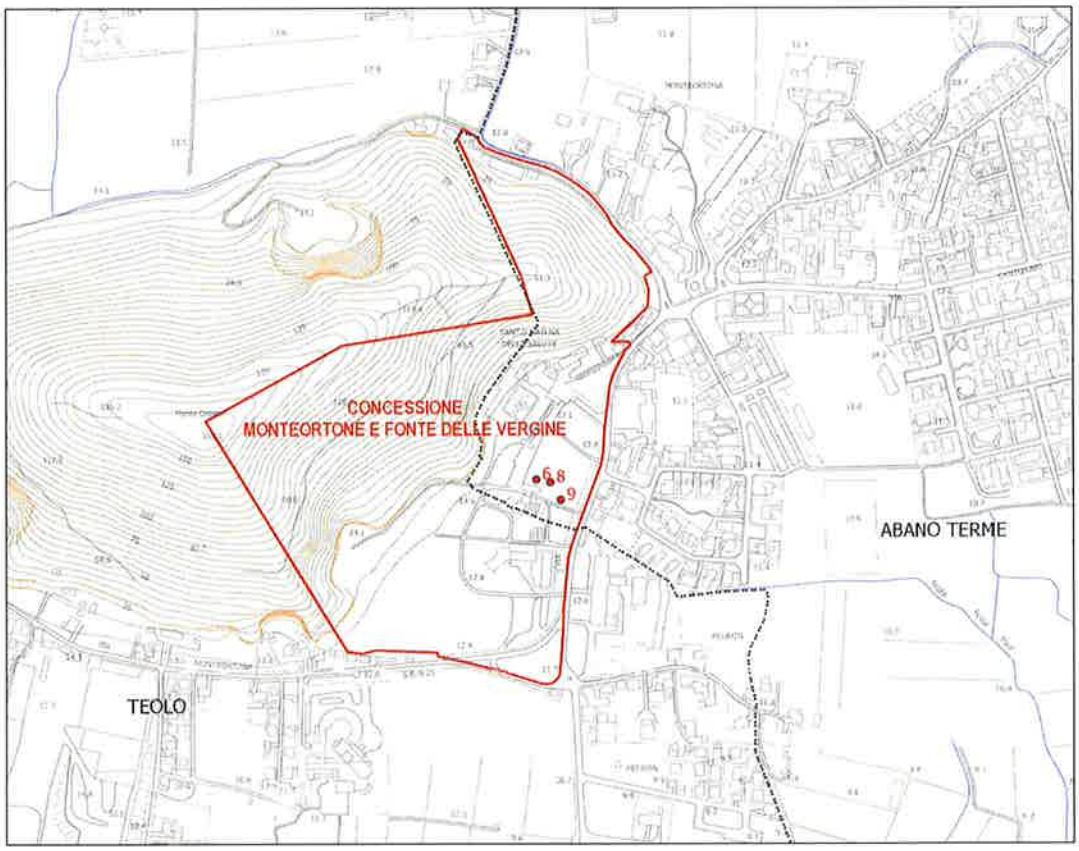

PERTINENZE
Sono attualmente costituite da un totale di tre pozzi aventi le caratteristiche di seguito riportate.
Gli stabilimenti somministrati sono: Mamma Margherita

Pozzo	Coordinate		Anno perforazione	Profondità m	Temp. °C	Note
n. 6	1.716.061,2	5.025.798,8	1979	196	76	Attivo
n. 8	1.716.079,1	5.025.795,2	1997	327	75	Attivo
n. 9	1.716.092,3	5.025.773,2	2017	441	76	Attivo

FONTE DEI DATI: GESTIONE UNICA BACINO IDROMINERARIO COLLI EUGANEI (BIOCE)

REGIONE DEL VENETO giunta regionale DIREZIONE DIFESA DEL SUOLO

COMUNI DI ABANO TERME E TEOLO
CONCESSIONE

GIACON

(NUMERO ARCHIVIO **22**)

LOCALITA'
La concessione è situata tra via s. Daniele, via Don E. Fogo e via Santuario a sud-est del Colle di Monteortone. Comprende le strutture dell'Hotel Ermitage Bel Air.

SUPERFICIE: Ha 3.67.58 (ettari tre, are sessantasette, centiare cinquantotto)

PLANIMETRIA

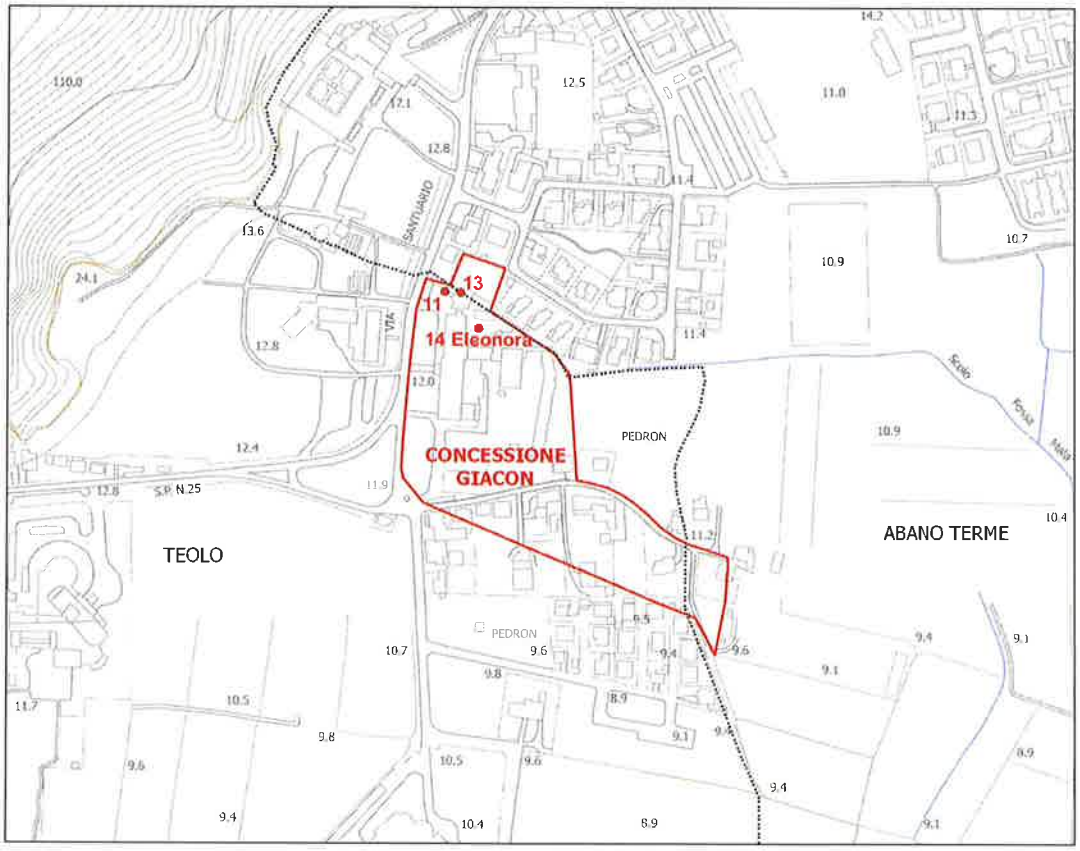

PERTINENZE
Sono attualmente costituite da un totale di tre pozzi, aventi le caratteristiche di seguito riportate.
Gli stabilimenti somministrati sono: Ermitage.

Pozzo	Coordinate		Anno perforazione	Profondità m	Temp. °C	Note
n. 11	1.716.135,6	5.025.722,2	1961	247	75	Attivo
n. 13	1.716.148,9	5.025.721,5		265	\	Attivo
n. 14 Eleonora	1.716.164,0	5.025.691,7	2014	366	77	Attivo

FONTE DEI DATI: GESTIONE UNICA BACINO IDROMINERARIO COLLI EUGANEI (BIOCE)

REGIONE DEL VENETO giunta regionale DIREZIONE DIFESA DEL SUOLO

COMUNE DI ABANO TERME
CONCESSIONE

MONTIRONE

(NUMERO ARCHIVIO **2**)

LOCALITA'

La concessione interessa una vasta area che si estende da via Santuario, nella frazione di Monteortone, prosegue verso est allargandosi lungo viale dei Colli, si dirama infine verso ovest raggiungendo a nord la zona pedonale nell'area del Grand Hotel Orologio e verso sud fino a via Busonera.

SUPERFICIE: Ha 63.66.16 (ettari sessantatré, are sessantasei, centiare sedici)

PLANIMETRIA

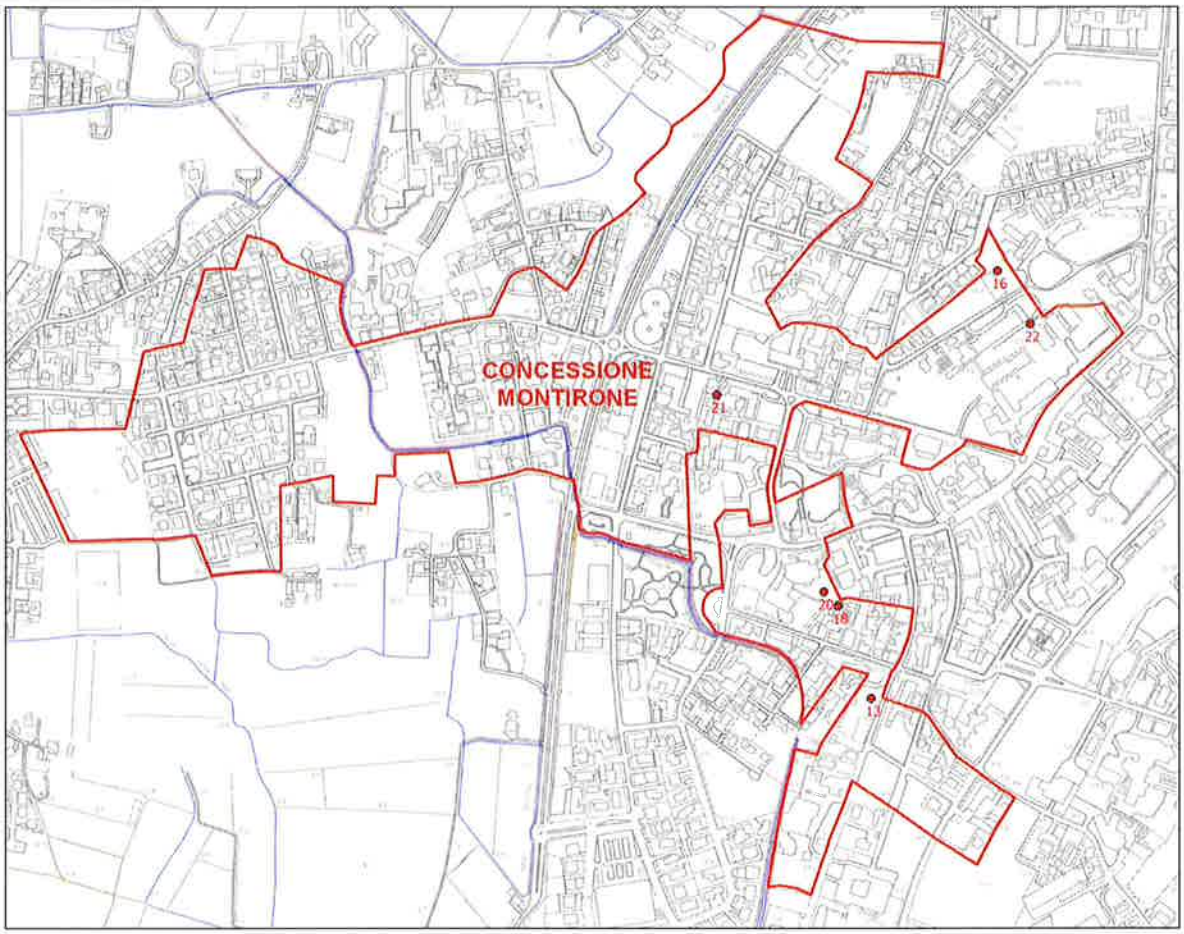

PERTINENZE

Sono attualmente costituite da sei pozzi aventi le caratteristiche di seguito riportate.
Gli stabilimenti somministrati sono: Mioni Pezzato, Internazionale, Savoia, Columbia e Villa Pace.

Pozzo	Coordinate		Anno perforazione	Profondità m	Temp. °C	Note
n. 13	1.717.646,8	5.025.572,9	1970	354	77	attivo
n. 16	1.717.840,9	5.026.224,9	1973	400	81	attivo
n. 18	1.717.596,6	5.025.714,2	1981	401	75	non attivo
n. 20	1.717.574,3	5.025.735,5	2000	782	82	attivo
n. 21	1.717.409,9	5.026.036,0	2002	554	79	attivo
n. 22	1.717.891,0	5.026.143,9	2007	354	79	attivo

FONTE DEI DATI: GESTIONE UNICA BACINO IDROMINERARIO COLLI EUGANEI (BIOCE)

REGIONE DEL VENETO giunta regionale DIREZIONE DIFESA DEL SUOLO

COMUNE DI ABANO TERME
CONCESSIONE

HOTEL TRIESTE E VICTORIA

(NUMERO ARCHIVIO **3**)

LOCALITA'
La concessione è situata lungo via Pietro d'Abano nel centro dell'abitato di Abano Terme e comprende la struttura dell'Hotel Trieste e Victoria.

SUPERFICIE: Ha 0.89.00 (ettari zero, are ottantanove, centiare zero)

PLANIMETRIA

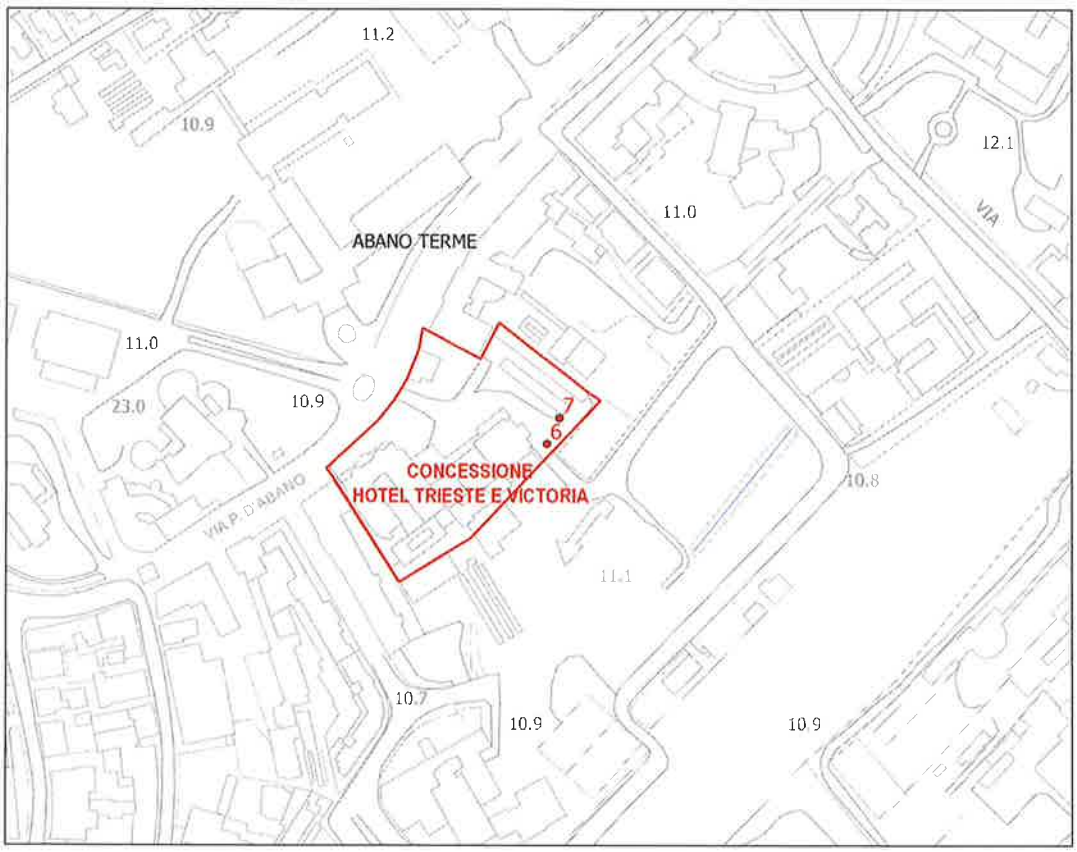

PERTINENZE
Sono attualmente costituite da un totale di due pozzi aventi le caratteristiche di seguito riportate.
Gli stabilimenti somministrati sono: Hotel Trieste e Victoria.

Pozzo	Coordinate		Anno perforazione	Profondità m	Temp. °C	Note
n. 6	1.717.972,7	5.025.910,7	1974	199	79	attivo
n. 7	1.717.978,9	5.025.923,9	1992	221	84	attivo

FONTE DEI DATI: GESTIONE UNICA BACINO IDROMINERARIO COLLI EUGANEI (BIOCE)

COMUNE DI ABANO TERME
CONCESSIONE

VENA D'ORO
(NUMERO ARCHIVIO **4**)

LOCALITA'
La concessione è situata tra via Valerio Flacco nella parte orientale dell'abitato di Abano Terme e comprende parte della struttura dell'Hotel Terme Vena d'Oro.

SUPERFICIE: Ha 1.00.00 (ettari uno, are zero, centiare zero)

PLANIMETRIA

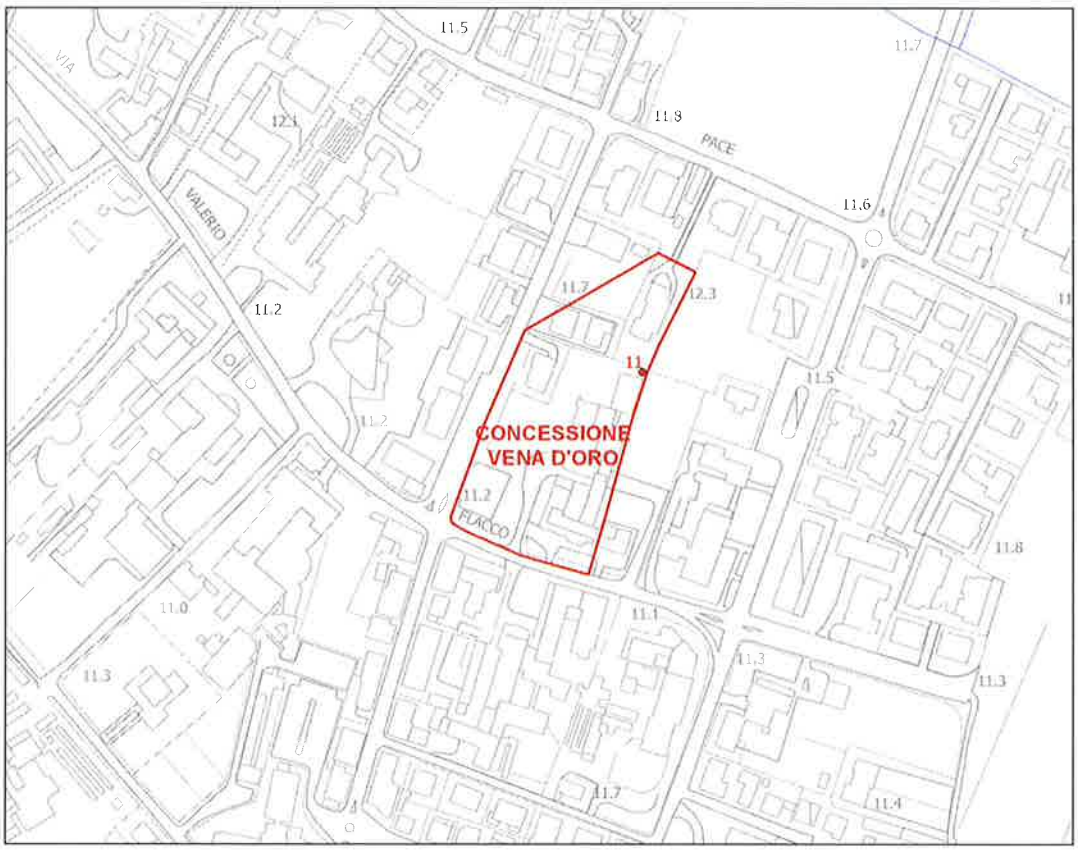

PERTINENZE
Sono attualmente costituite da pozzo avente le caratteristiche di seguito riportate.
Gli stabilimenti somministrati sono: Vena d'Oro.

Pozzo	Coordinate		Anno perforazione	Profondità m	Temp. °C	Note
n. 11	1.718.537,9	5.025.845,7	1985	555	84	attivo

FONTE DEI DATI: GESTIONE UNICA BACINO IDROMINERARIO COLLI EUGANEI (BIOCE)

REGIONE DEL VENETO giunta regionale DIREZIONE DIFESA DEL SUOLO

COMUNE DI ABANO TERME
CONCESSIONE

MEGGIORATO
(NUMERO ARCHIVIO **5**)

LOCALITA'
La concessione è situata tra via Pietro d'Abano e via Marzia nel centro dell'abitato di Abano Terme e comprende la struttura dell'Hotel Palace Meggiorato.

SUPERFICIE: Ha 1.02.63 (ettari uno, are due, centiare sessantatré)

PLANIMETRIA

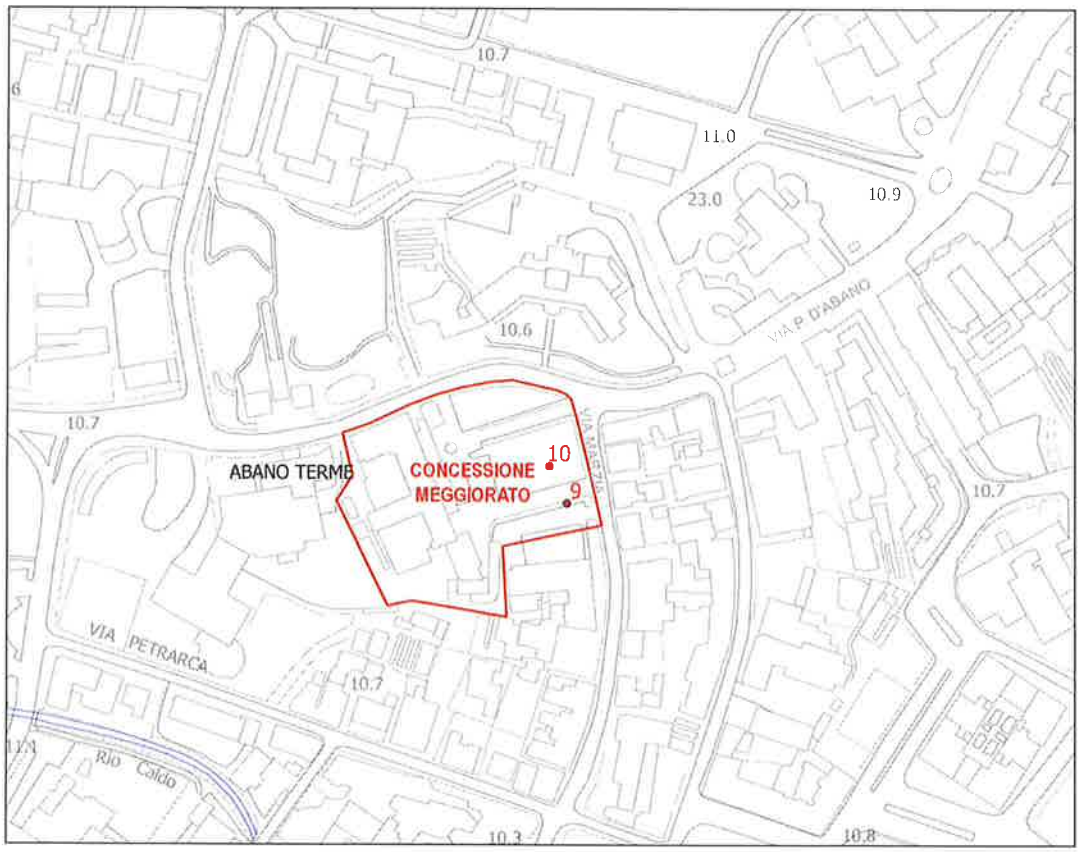

PERTINENZE
Sono attualmente costituite da un totale di due pozzi aventi le caratteristiche di seguito riportate.
Gli stabilimenti somministrati sono: Meggiorato.

Pozzo	Coordinate		Anno perforazione	Profondità m	Temp. °C	Note
n. 9	1.717.690,5	5.025.775,6	1980	537	79	inattivo
n. 10	1.717.682,0	5.025.794,5	1996	841	82	attivo

FONTE DEI DATI: GESTIONE UNICA BACINO IDROMINERARIO COLLI EUGANEI (BIOCE)

REGIONE DEL VENETO giunta regionale DIREZIONE DIFESA DEL SUOLO

COMUNE DI ABANO TERME
CONCESSIONE

NUOVE TERME
(NUMERO ARCHIVIO **9**)

LOCALITA'
La concessione è situata tra via Marzia e via Petrarca nella parte centro-occidentale dell'abitato di Abano Terme e comprende parte della struttura dell'Hotel Mioni Pezzato.

SUPERFICIE: Ha 0.57.80 (ettari zero, are cinquantasette, centiare ottanta)

PLANIMETRIA

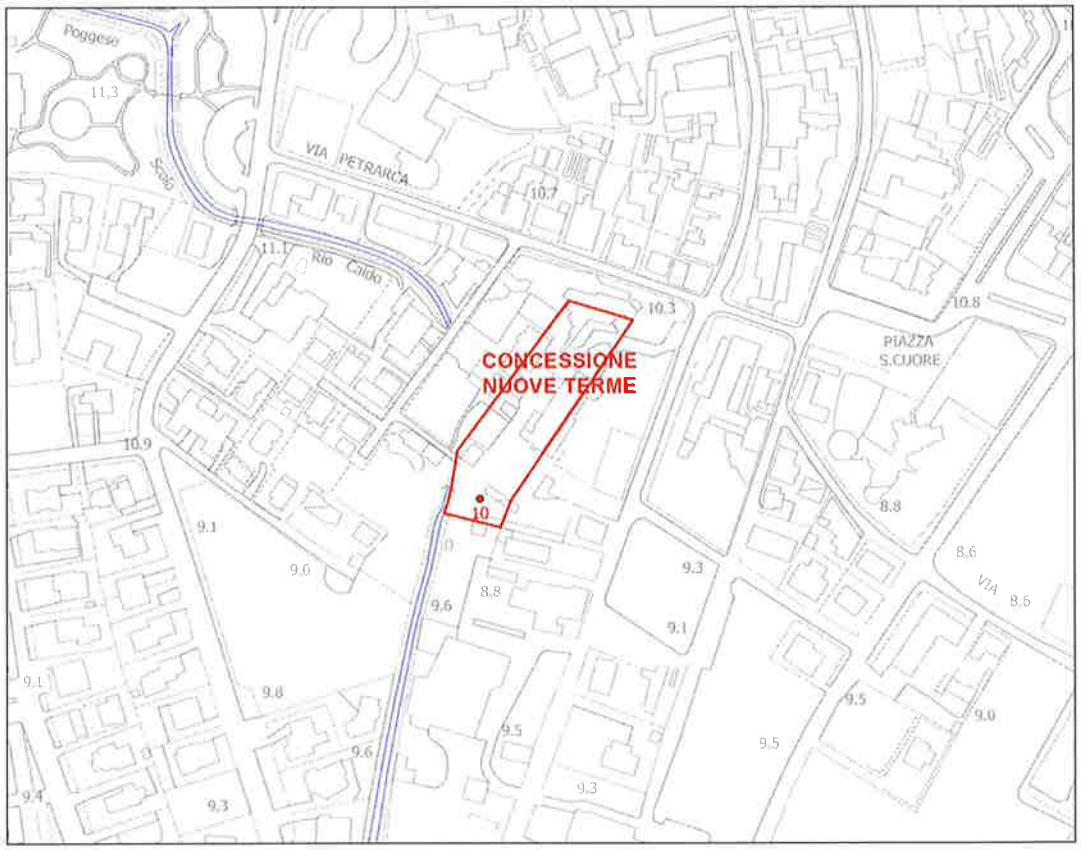

PERTINENZE
Sono attualmente costituite da un pozzo avente le caratteristiche di seguito riportate.
Gli stabilimenti somministrati sono: Mioni Pezzato.

Pozzo	Coordinate		Anno perforazione	Profondità m	Temp. °C	Note
n. 10	1.717.551,2	5.025.504,8	2014	750	81	attivo

FONTE DEI DATI: GESTIONE UNICA BACINO IDROMINERARIO COLLI EUGANEI (BIOCE)

REGIONE DEL VENETO giunta regionale DIREZIONE DIFESA DEL SUOLO

COMUNE DI ABANO TERME
CONCESSIONE

AL PICCOLO TRIESTE
(NUMERO ARCHIVIO **12**)

LOCALITA'
La concessione è situata lungo viale delle Terme nel centro dell'abitato di Abano Terme.
L'ambito comprende diversi edifici tra cui il complesso dell'Hotel Terme Milano.

SUPERFICIE: Ha 0.63.00 (ettari 0, are sessantatré, centiare 0)

PLANIMETRIA

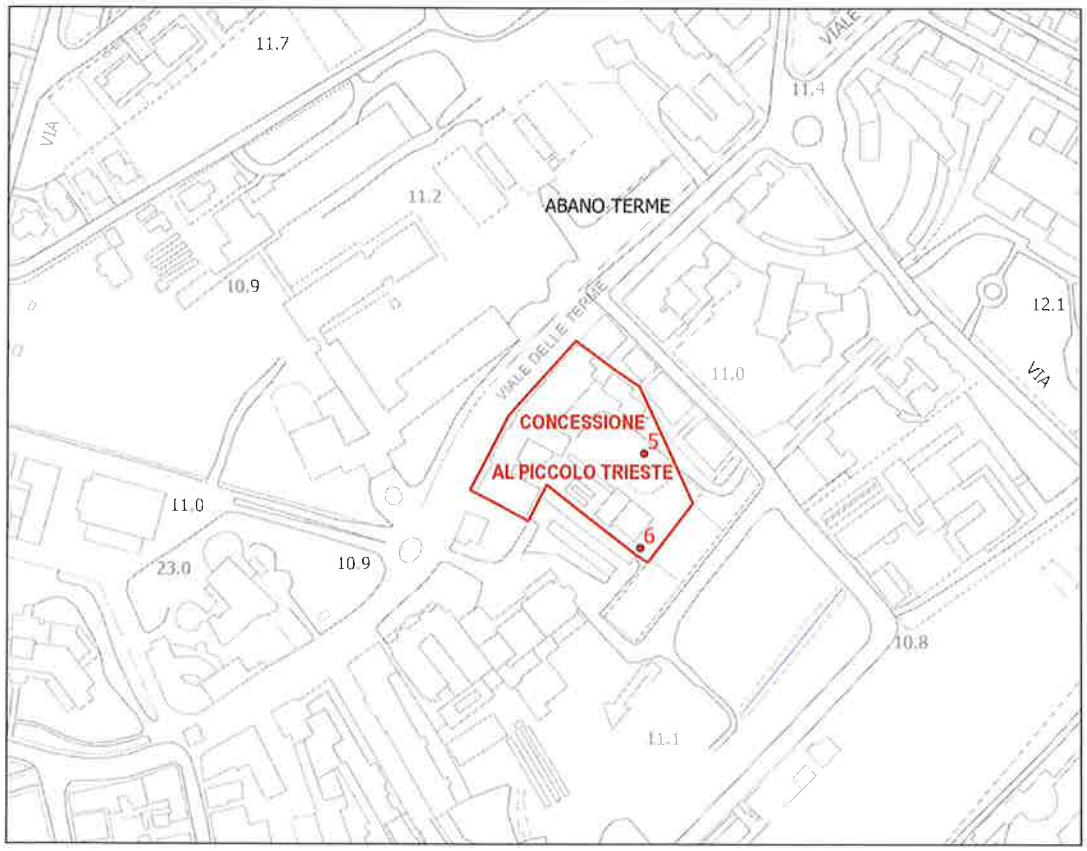

PERTINENZE
Sono attualmente costituite da un totale di due pozzi aventi le caratteristiche di seguito riportate.
Gli stabilimenti somministrati sono: Milano.

Pozzo	Coordinate		Anno perforazione	Profondità m	Temp. °C	Note
n. 5	1.717.997,9	5.025.987,6	1967	350	78	attivo
n. 6	1.717.995,9	5.025.940,0	1973	498	81	attivo

FONTE DEI DATI: GESTIONE UNICA BACINO IDROMINERARIO COLLI EUGANEI (BIOCE)

REGIONE DEL VENETO Giunta regionale DIREZIONE DIFESA DEL SUOLO

COMUNE DI ABANO TERME
CONCESSIONE

AL MASSAGGIO
(NUMERO ARCHIVIO **13**)

LOCALITA'
La concessione è situata lungo via Marzia nella parte sud-ovest dell'abitato di Abano Terme e comprende i fabbricati dell'Hotel Terme Massaggio.

SUPERFICIE: Ha 1.64.50 (ettari uno, are sessantaquattro, centiare cinquanta)

PLANIMETRIA

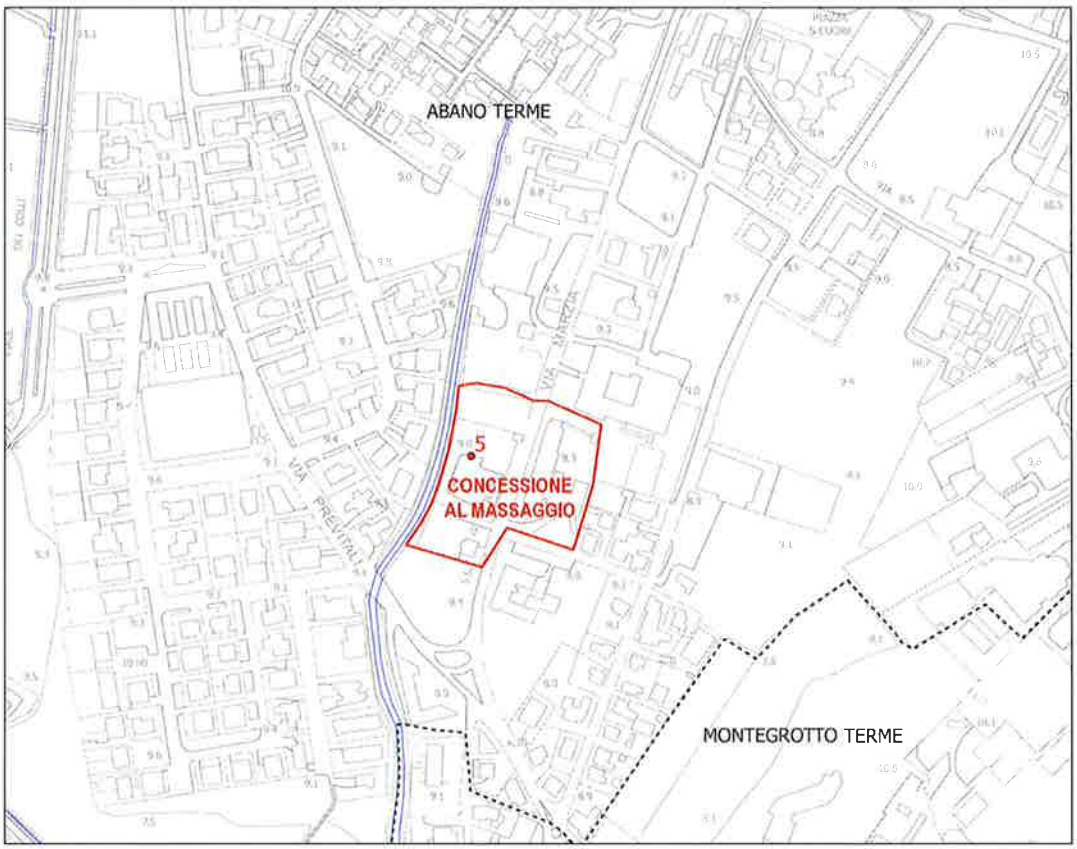

PERTINENZE
Sono attualmente costituite da un pozzo avente le caratteristiche di seguito riportate.

Pozzo	Coordinate		Anno perforazione	Profondità m	Temp. °C	Note
n. 5	1.717.501,5	5.025.228,6	2001	980	76	Inattivo

FONTE DEI DATI: GESTIONE UNICA BACINO IDROMINERARIO COLLI EUGANEI (BIOCE)

REGIONE DEL VENETO giunta regionale DIREZIONE DIFESA DEL SUOLO

COMUNE DI ABANO TERME
CONCESSIONE

PEZZATO

(NUMERO ARCHIVIO **29**)

LOCALITA'
La concessione è situata tra via Valerio Flacco e via Marco Polo, nella parte centrale dell'abitato di Abano Terme e comprende la struttura dell'Hotel Venezia.

SUPERFICIE: Ha 1.60.00 (ettari uno, are sessanta, centiare zero)

PLANIMETRIA

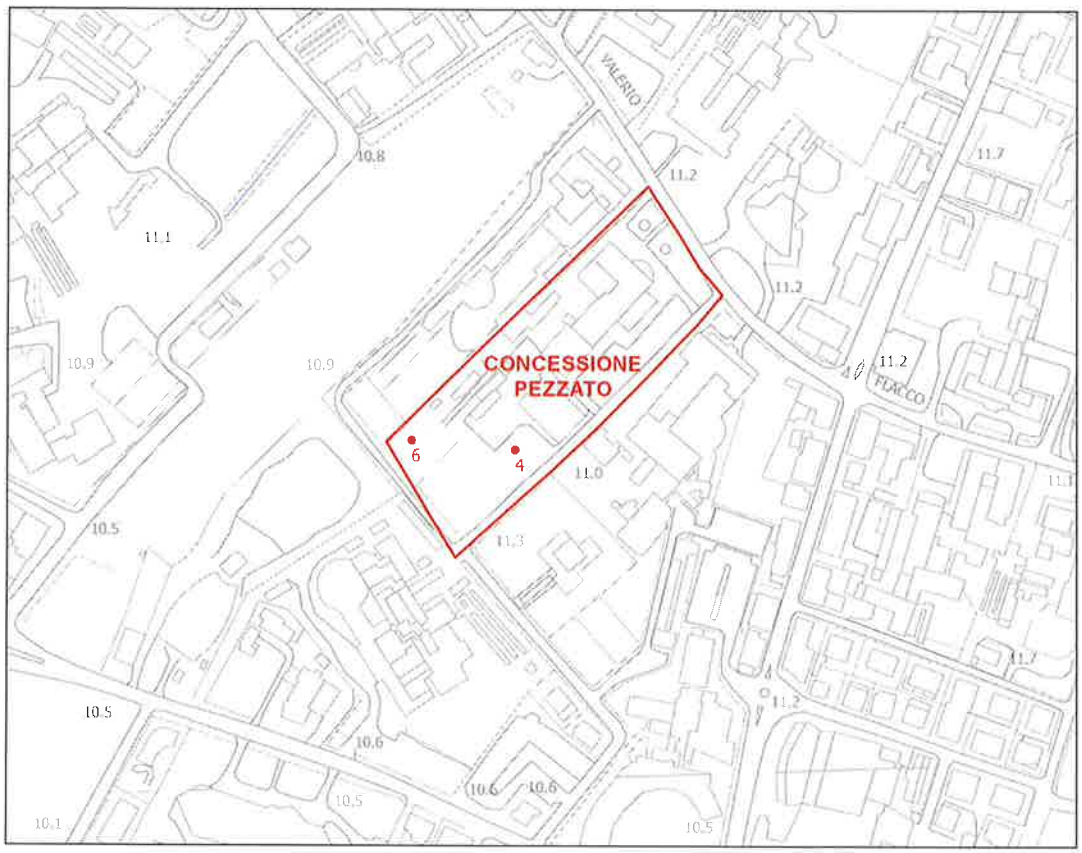

PERTINENZE
Sono attualmente costituite da due pozzi aventi le caratteristiche di seguito riportate.
Gli stabilimenti somministrati sono: Venezia.
Ha titolo per perforazione di un nuovo pozzo.

Pozzo	Coordinate		Anno perforazione	Profondità m	Temp. °C	Note
n. 4	1.718.218,2	5.025.720,1	1963	357	79	attivo
n. 6	1.718.157,2	5.025.725,8	2001	289	84	attivo

FONTE DEI DATI: GESTIONE UNICA BACINO IDROMINERARIO COLLI EUGANEI (BIOCE)

REGIONE DEL VENETO Giunta regionale DIREZIONE DIFESA DEL SUOLO

COMUNE DI ABANO TERME
CONCESSIONE

DUE TORRI MOROSINI
(NUMERO ARCHIVIO **30**)

LOCALITA'
La concessione è situata lungo via Pietro d'Abano nel centro dell'abitato di Abano Terme e comprende la struttura dell'Hotel Due Torri.

SUPERFICIE: Ha 1.18.14 (ettari uno, are diciotto, centiare quattordici)

PLANIMETRIA

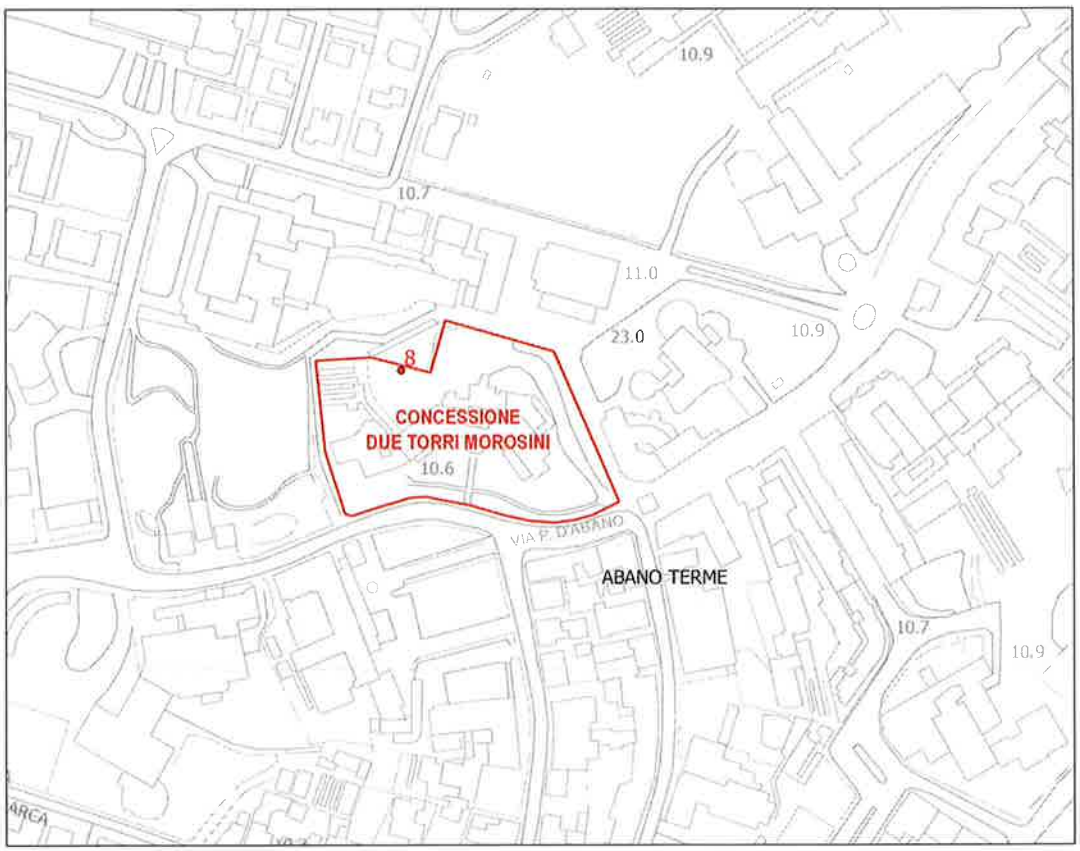

PERTINENZE
Sono attualmente costituite da un pozzo avente le caratteristiche di seguito riportate.
Gli stabilimenti somministrati sono: Due Torri.

Pozzo	Coordinate		Anno perforazione	Profondità m	Temp. °C	Note
n. 8	1.717.645,7	5.025.912,4	1998	932	81	attivo

FONTE DEI DATI: GESTIONE UNICA BACINO IDROMINERARIO COLLI EUGANEI (BIOCE)

REGIONE DEL VENETO giunta regionale DIREZIONE DIFESA DEL SUOLO

COMUNE DI ABANO TERME
CONCESSIONE

MOLINO

(NUMERO ARCHIVIO **31**)

LOCALITA'
La concessione è situata tra via Cornelio Augure e via Liberale da Verona nella parte ovest dell'abitato di Abano Terme e comprende la struttura dell'Hotel Ariston Molino Buja.

SUPERFICIE: Ha 1.36.86 (ettari uno, are trentasei, centiare ottantasei)

PLANIMETRIA

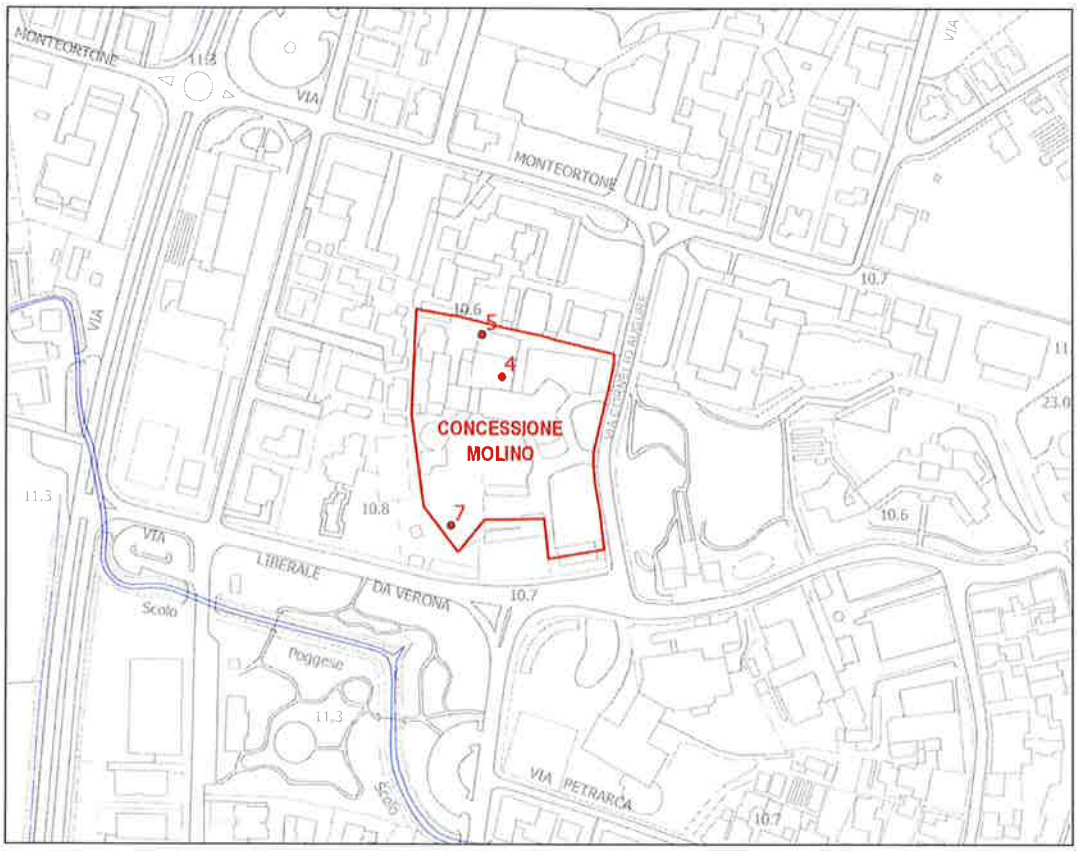

PERTINENZE
Sono attualmente costituite da tre pozzi, di cui uno attrezzato con idrometrografo, aventi le caratteristiche di seguito riportate.
Gli stabilimenti somministrati sono: Ariston Molino.

Pozzo	Coordinate		Anno perforazione	Profondità m	Temp. °C	Note
n. 4	1.717.431,5	5.025.943,5	1959	283	80	attivo
n. 5	1.717.420,2	5.025.968,3	1963	560	74	attivo
n. 7	1.717.401,9	5.025.856,2	1965	351	83	idrometrografo

FONTE DEI DATI: GESTIONE UNICA BACINO IDROMINERARIO COLLI EUGANEI (BIOCE)

COMUNE DI ABANO TERME
CONCESSIONE

FLORA

(NUMERO ARCHIVIO **36**)

LOCALITA'
La concessione è situata al centro dell'abitato di Abano, tra via Marzia e via Busonera.
Comprende varie strutture tra cui lo stabilimento dell'Hotel La Serenissima Terme.

SUPERFICIE: Ha 2.00.00 (ettari due, are zero, centiare zero)

PLANIMETRIA

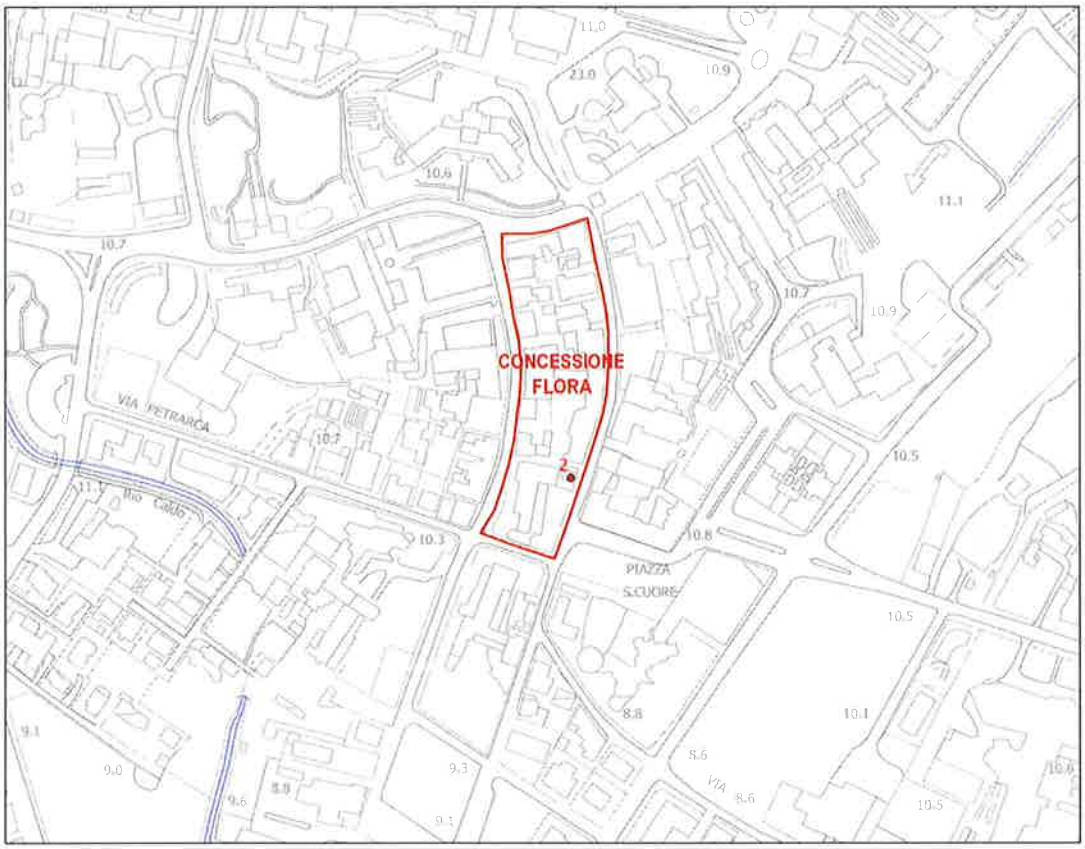

PERTINENZE
Sono attualmente costituite da un pozzo avente le caratteristiche di seguito riportate.

Pozzo	Coordinate		Anno perforazione	Profondità m	Temp. °C	Note
n. 2	1.717.752,8	5.025.658,3	1955	232	62	Inattivo

FONTE DEI DATI: GESTIONE UNICA BACINO IDROMINERARIO COLLI EUGANEI (BIOCE)

REGIONE DEL VENETO giunta regionale DIREZIONE DIFESA DEL SUOLO

COMUNE DI ABANO TERME
CONCESSIONE

VIA POZZETTO
(NUMERO ARCHIVIO **38**)

LOCALITA'
La concessione è situata nella zona pedonale di Abano Terme, a sud di via P. d'Abano. Comprende la struttura dell'Hotel Terme Formentin.

SUPERFICIE: Ha 00.52.50 (ettari zero, are cinquantadue, centiare cinquanta)

PLANIMETRIA

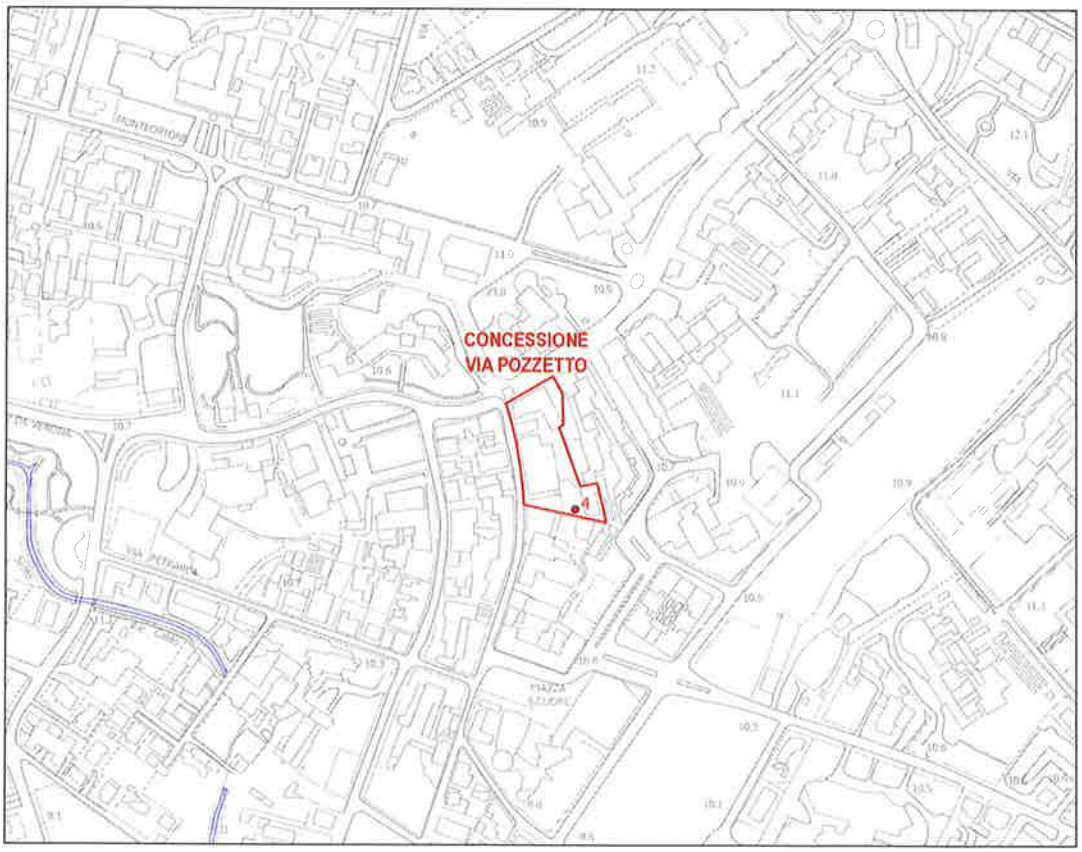

PERTINENZE
Sono attualmente costituite da un pozzo, avente le caratteristiche di seguito riportate.
Gli stabilimenti somministrati sono: Hotel Terme Formentin.

Pozzo	Coordinate		Anno perforazione	Profondità m	Temp. °C	Note
n. 4	1.717.827,4	5.025.746,9	1969	179	80	Attivo

FONTE DEI DATI: GESTIONE UNICA BACINO IDROMINERARIO COLLI EUGANEI (BIOCE)

REGIONE DEL VENETO giunta regionale DIREZIONE DIFESA DEL SUOLO

COMUNE DI ABANO TERME
CONCESSIONE

SALUS

(NUMERO ARCHIVIO **55**)

LOCALITA'
La concessione è situata in via Marzia nella parte centro-occidentale dell'abitato di Abano Terme e comprende la struttura dell'Hotel Terme Salus.

SUPERFICIE: Ha 0.24.83 (ettari zero, are ventiquattro, centiare ottantatré)

PLANIMETRIA

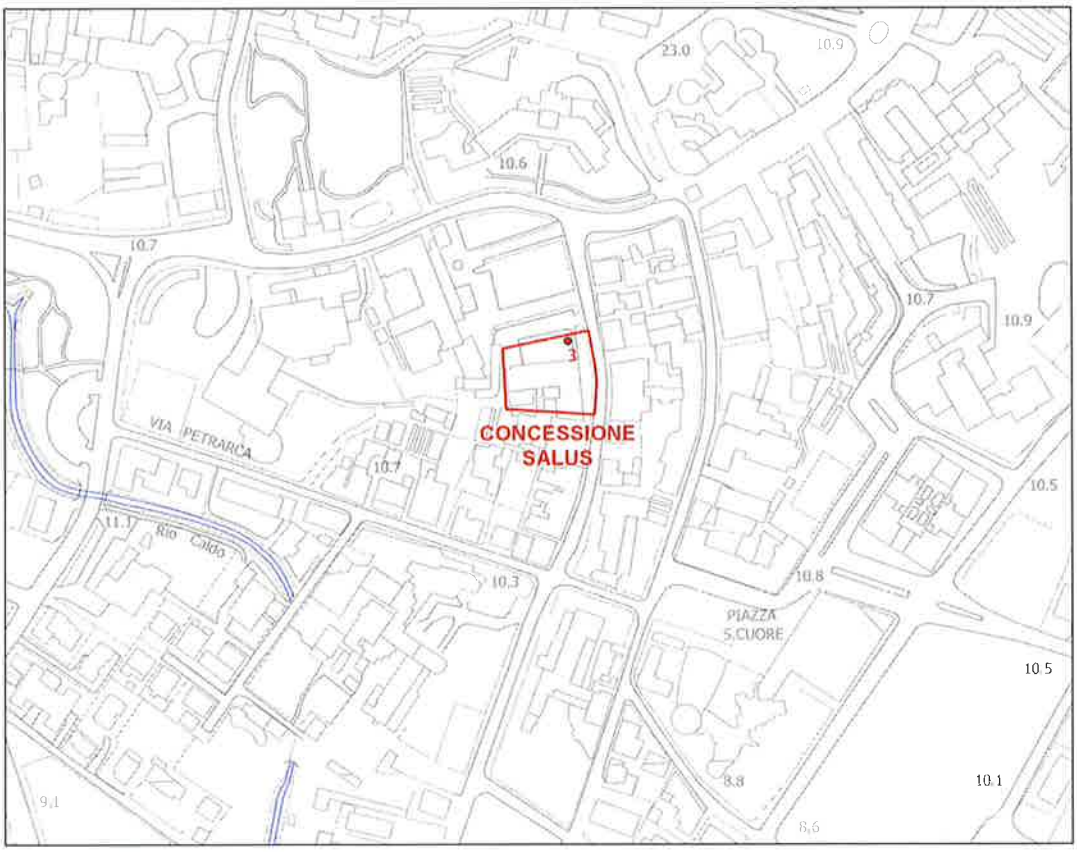

PERTINENZE
Sono attualmente costituite da pozzo avente le caratteristiche di seguito riportate.
Gli stabilimenti somministrati sono: Salus.

Pozzo	Coordinate		Anno perforazione	Profondità m	Temp. °C	Note
n. 3	1.717.696,2	5.025.758,3	1964	360	73	Attivo

FONTE DEI DATI: GESTIONE UNICA BACINO IDROMINERARIO COLLI EUGANEI (BIOCE)

COMUNE DI ABANO TERME
CONCESSIONE

PRESIDENT
(NUMERO ARCHIVIO **121**)

LOCALITA'
La concessione è situata tra via Montirone e via Colonnello Augure nella parte centro-occidentale dell'abitato di Abano Terme e comprende la struttura dell'Hotel President Terme.

SUPERFICIE: Ha 1.47.00 (ettari uno, are quarantasette, centiare zero)

PLANIMETRIA

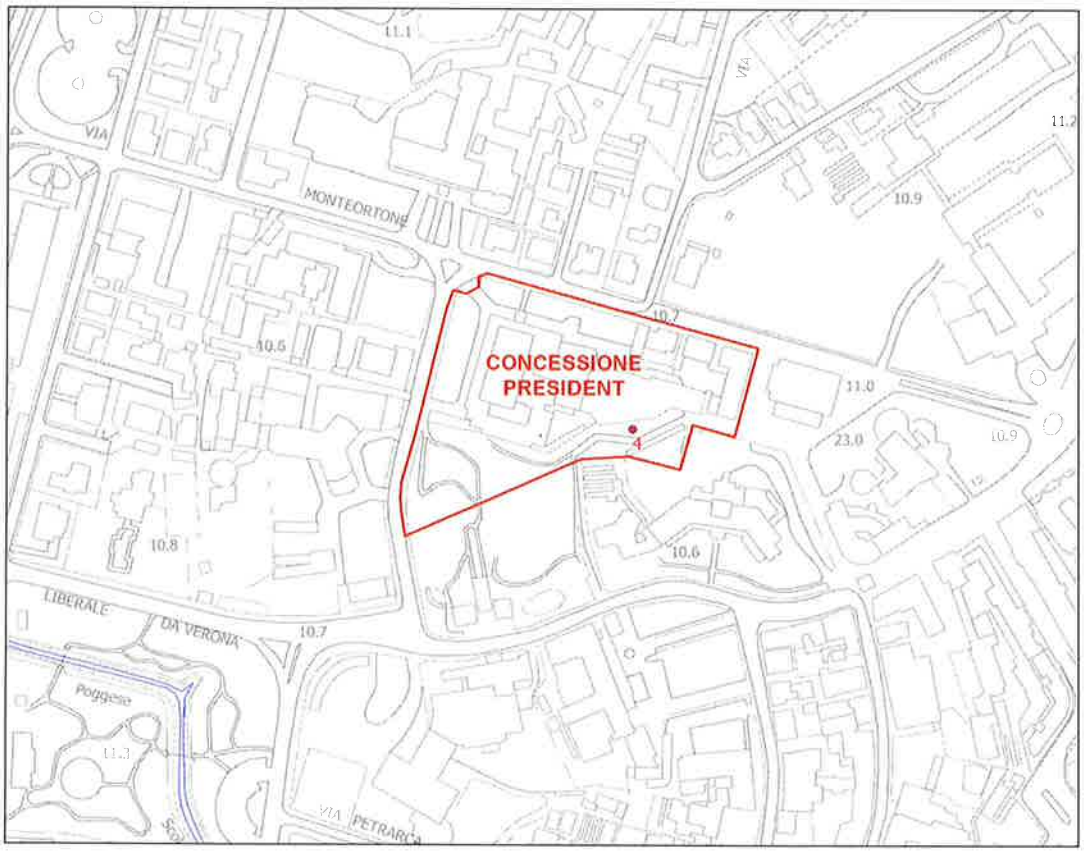

PERTINENZE
Sono attualmente costituite da un pozzo avente le caratteristiche di seguito riportate.
Gli stabilimenti somministrati sono: President.
Ha titolo per perforazione di un nuovo pozzo.

Pozzo	Coordinate		Anno perforazione	Profondità m	Temp. °C	Note
n. 4	1.717.632,9	5.025.935,0	1986	628	79	attivo

FONTE DEI DATI: GESTIONE UNICA BACINO IDROMINERARIO COLLI EUGANEI (BIOCE)

COMUNE DI ABANO TERME
CONCESSIONE

SOJ I
(NUMERO ARCHIVIO **167**)

LOCALITA'
La concessione è delimitata a est da via Mazzini e a ovest da vicolo Cassino.
Comprende lo stabilimento Hotel Adriatico – Aqua Hotel.

SUPERFICIE: Ha 09.90.66 (ettari nove, are novanta, centiare sessantasei)

PLANIMETRIA

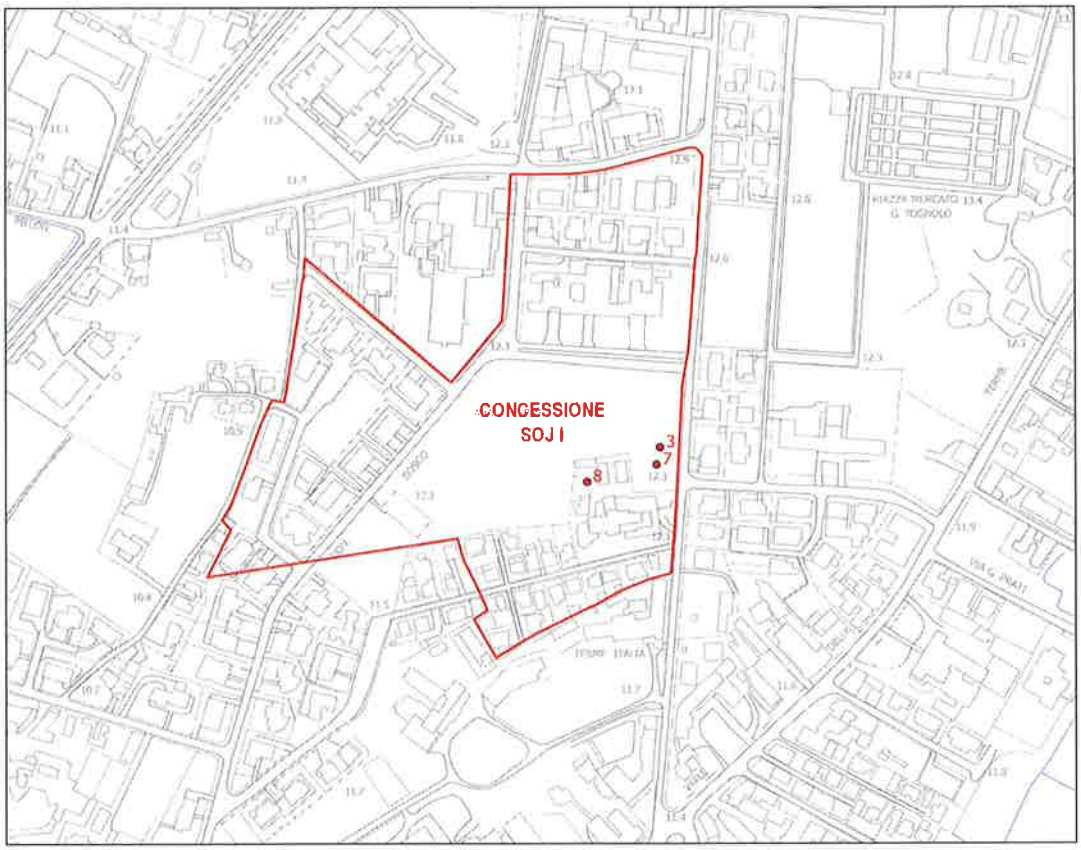

PERTINENZE
Sono attualmente costituite da un totale di tre pozzi aventi le caratteristiche di seguito riportate.
Gli stabilimenti somministrati sono: Hotel Adriatico – Aqua Hotel e Villa Piave.

Pozzo	Coordinate		Anno perforazione	Profondità m	Temp. °C	Note
n. 3	1.718.067,2	5.026.481,6	1963	336	83	Attivo
n. 7	1.718.064,2	5.026.467,1	1999	993	85	Attivo
n. 8	1.718.005,5	5.026.452,6	2005	298	80	Attivo

FONTE DEI DATI: GESTIONE UNICA BACINO IDROMINERARIO COLLI EUGANEI (BIOCE)

COMUNE DI ABANO TERME
CONCESSIONE

SOJ II

(NUMERO ARCHIVIO **168**)

LOCALITA'
La concessione è racchiusa fra via Pillon, via Vittorino da Feltre e via Montessori. Comprende la struttura della Piscina Comunale.

SUPERFICIE: Ha 02.05.49 (ettari due, are cinque, centiare quarantanove)

PLANIMETRIA

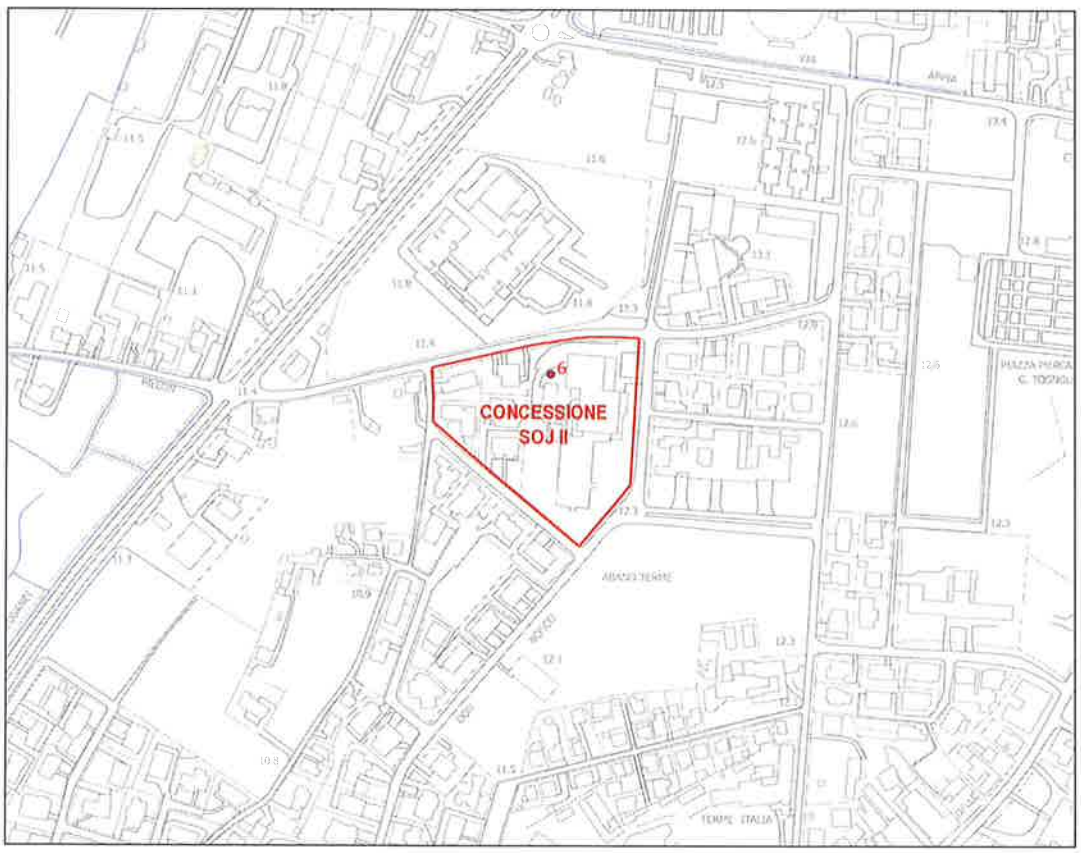

PERTINENZE
Sono attualmente costituite da un pozzo, avente le caratteristiche di seguito riportate.
Gli stabilimenti somministrati sono: Piscina Comunale.

Pozzo	Coordinate		Anno perforazione	Profondità m	Temp. °C	Note
n. 6	1.717.867,0	5.026.680,9	1970	325	80	Attivo

FONTE DEI DATI: GESTIONE UNICA BACINO IDROMINERARIO COLLI EUGANEI (BIOCE)