Piano di zonizzazione della Regione del Veneto per la gestione in forma associata del servizio di polizia locale

GLOSSARIO

Precisazioni terminologiche in relazione e per i fini connessi al presente provvedimento.

AREA: unità di riferimento statistica e di raggruppamento di distretti omogenei.

DISTRETTO: estensione territoriale ottimale entro cui organizzare la gestione in forma associata del servizio di polizia locale, quale nucleo di riferimento strutturale-amministrativo.

SERVIZIO DI POLIZIA LOCALE: è il settore di competenze relativo alle funzioni previste dalla Legge n. 65 del 7 marzo 1986, dalla Legge Regionale n. 40 del 9 agosto 1988 e dal regolamento di Polizia locale dell'Ente di appartenenza, e più in generale alle leggi nazionali di riferimento in materia.

Gli Enti che gestiscono il servizio di Polizia locale nell'ambito del territorio di loro competenza prevedono al loro interno una apposita struttura organizzativa sotto forma di "*servizio*" di Polizia Locale o istituendo un "*Corpo*" laddove vi siano almeno sette addetti in servizio effettivo.

GESTIONE IN FORMA ASSOCIATA: sono forme associative quelle previste dai Capi IV e V del Decreto Legislativo n. 267 del 18 agosto 2000, e successive modifiche ed integrazioni.

DISTACCAMENTO TERRITORIALE DEL DISTRETTO: unità operativa territoriale e di decentramento del distretto.

Provincia di Belluno

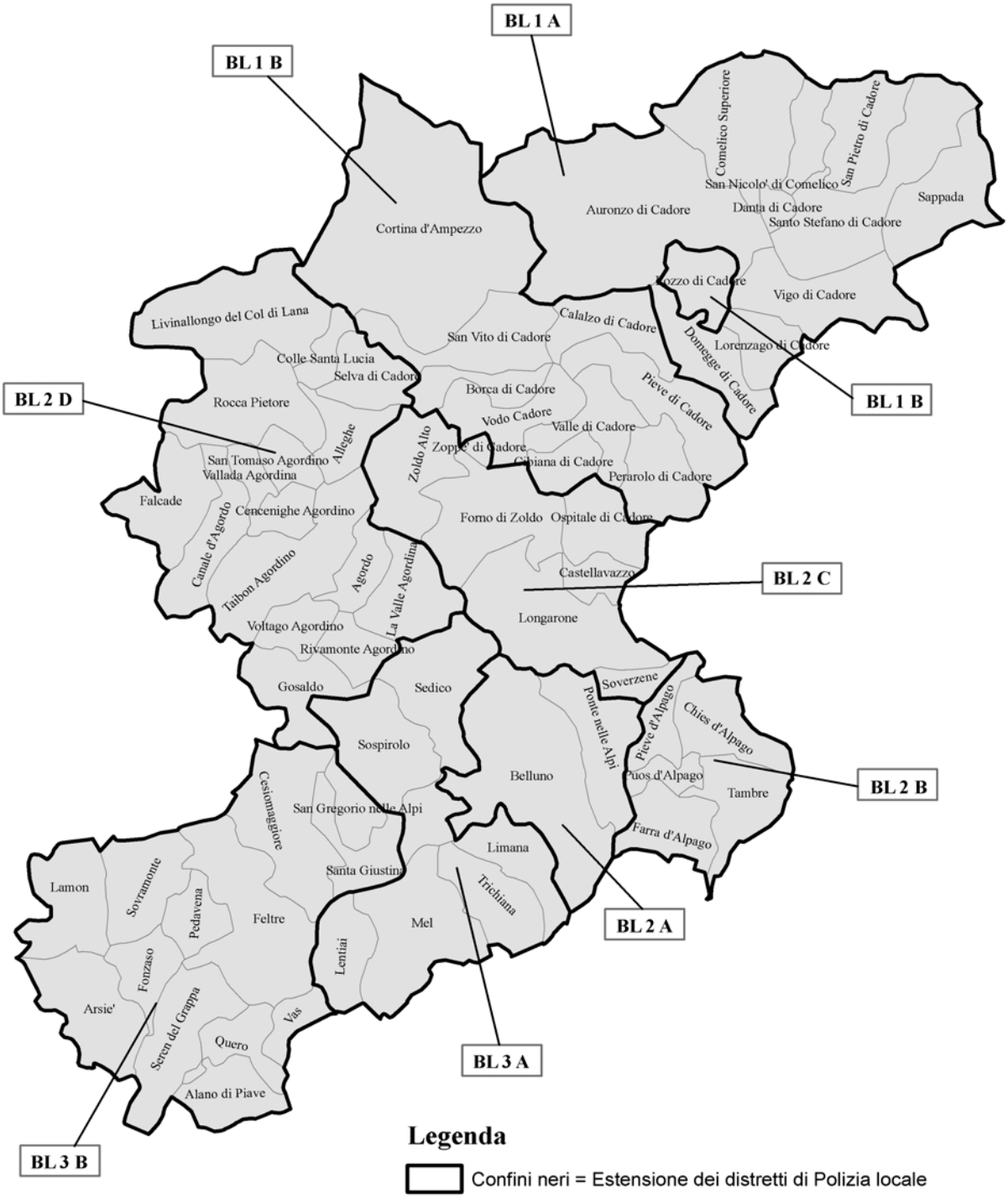

AREA	DISTRETTO	COMUNI	POPOLAZIONE RESIDENTE PER COMUNE	TOTALE POPOLAZIONE PER DISTRETTO DI POLIZIA LOCALE	TOTALE POPOLAZIONE PER AREA
BL 1	**BL 1 A**	Sappada	1.337	**17.810**	38.504
		S. Stefano di Cadore	2.798		
		S. Pietro di Cadore	1.799		
		S. Nicolò Comelico	420		
		Comelico Superiore	2.412		
		Danta di Cadore	534		
		Vigo di Cadore	1.607		
		Lorenzago di Cadore	600		
		Domegge di Cadore	2.663		
		Auronzo di Cadore	3.640		
	BL 1 B	Lozzo di Cadore	1.615	**20.694**	
		Pieve di Cadore	4.055		
		Calalzo di Cadore	2.450		
		Valle di Cadore	2.075		
		Cibiana di Cadore	444		
		Perarolo di Cadore	354		
		Vodo di Cadore	916		
		Borca di Cadore	852		
		S. Vito di Cadore	1.718		
		Cortina D'Ampezzo	6.215		

AREA	DISTRETTO	COMUNI	POPOLAZIONE RESIDENTE PER COMUNE	TOTALE POPOLAZIONE PER DISTRETTO DI POLIZIA LOCALE	TOTALE POPOLAZIONE PER AREA
BL 2	**BL 2 A**	**BELLUNO**	35.866	**44.179**	86.059
		Ponte delle Alpi	8.313		
	BL 2 B	Farra d'Alpago	2.801	**10.217**	
		Tambre	1.495		
		Puos d'Alpago	2.361		
		Chies d'Alpago	1.530		
		Pieve d'Alpago	2.030		
	BL 2 C	Soverzene	422	**10.722**	
		Longarone	4.104		
		Castellavazzo	1.728		
		Ospitale di Cadore	361		
		Forno di Zoldo	2.742		
		Zoppè di Cadore	276		
		Zoldo Alto	1.089		
	BL 2 D	Alleghe	1.352	**20.941**	
		Selva di Cadore	541		
		Colle Santa Lucia	403		
		Rocca Pietore	1.358		
		La Valle Agordina	1.211		
		Agordo	4.236		
		Rivamonte Agordino	647		
		Voltago Agordino	969		
		Taibon Agordino	1.805		
		Cencenighe Agordino	1.477		
		San Tomaso Agordino	748		
		Vallada Agordina	557		
		Canale d'Agordo	1.250		
		Falcade	2.155		
		Gosaldo	800		
		Livinallongo del Col di Lana	1.432		

AREA	DISTRETTO	COMUNI	POPOLAZIONE RESIDENTE PER COMUNE	TOTALE POPOLAZIONE PER DISTRETTO DI POLIZIA LOCALE	TOTALE POPOLAZIONE PER AREA
BL 3	**BL 3 A**	Sedico	9.286	**31.190**	88.200
		Sospirolo	3.209		
		Limana	4.715		
		Trichiana	4.673		
		Mel	6.282		
		Lentiai	3.025		
	BL 3 B	Santa Giustina	6.499	**57.010**	
		San Gregorio nelle Alpi	1.635		
		Cesiomaggiore	4.100		
		Vas	894		
		Quero	2.486		
		Alano di Piave	2.864		
		Lamon	3.411		
		Sovramonte	1.626		
		Arsiè	2.702		
		Fonzaso	3.390		
		Seren del Grappa	2.597		
		Feltre	20.346		
		Pedavena	4.460		

Provincia di Padova

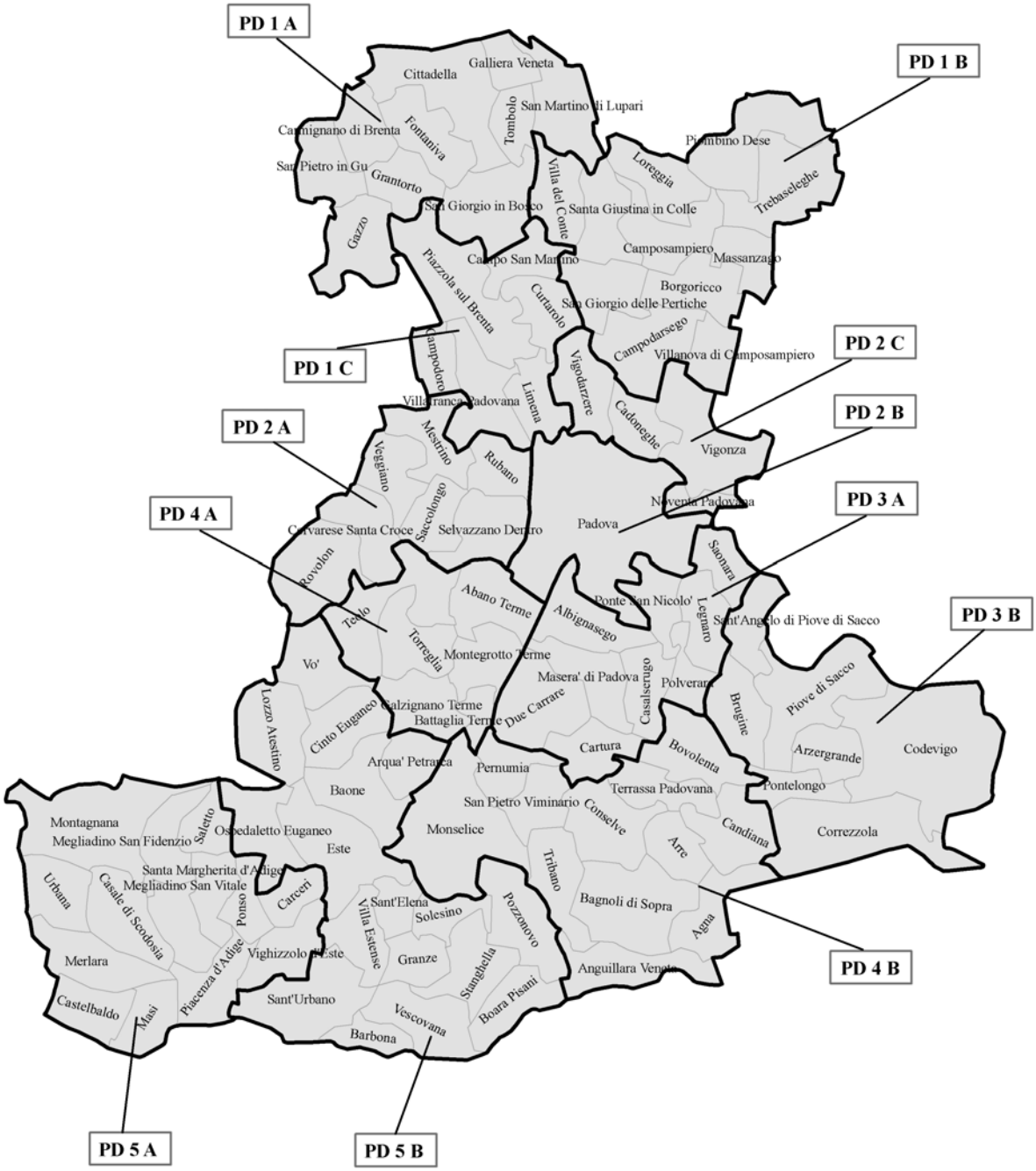

Legenda

Confini neri = Estensione dei distretti di Polizia locale

AREA	DISTRETTO	COMUNI	POPOLAZIONE RESIDENTE PER COMUNE	TOTALE POPOLAZIONE PER DISTRETTO DI POLIZIA LOCALE	TOTALE POPOLAZIONE PER AREA
PD 1	**PD 1 A**	Gazzo	3.715	**79.643**	211.429
		Grantorto	4.016		
		San Pietro In Gù	4.413		
		Carmignano di Brenta	7.451		
		Fontaniva	7.657		
		Cittadella	19.711		
		Galliera Veneta	6.912		
		Tombolo	7.570		
		San Giorgio in Bosco	5.834		
		San Martino di Lupari	12.364		
	PD 1 B	Loreggia	6.444	**90.386**	
		Piombino Dese	8.993		
		Villa del Conte	5.300		
		Villanova di Camposampiero	5.073		
		Trebaseleghe	11.828		
		Massanzago	5.267		
		Borgoricco	7.530		
		Campodarsego	12.617		
		San Giorgio delle Pertiche	8.846		
		Camposampiero	11.605		
		Santa Giustina in Colle	6.883		
	PD 1 C	Campodoro	2.562	**41.400**	
		Villafranca Padovana	8.373		
		Limena	7.262		
		Campo San Martino	5.509		
		Curtarolo	6.863		
		Piazzola sul Brenta	10.831		

AREA	DISTRETTO	COMUNI	POPOLAZIONE RESIDENTE PER COMUNE	TOTALE POPOLAZIONE PER DISTRETTO DI POLIZIA LOCALE	TOTALE POPOLAZIONE PER AREA
PD 2	**PD 2 A**	Mestrino	9.365	**62.743**	331.749
		Veggiano	3.800		
		Saccolongo	4.594		
		Rubano	14.403		
		Selvazzano Dentro	21.456		
		Cervarese Santa Croce	4.842		
		Rovolon	4.283		
	PD 2 B	**PADOVA**	210.938	**210.938**	
	PD 2 C	Vigodarzere	12.436	**58.068**	
		Cadoneghe	15.396		
		Vigonza	20.773		
		Noventa Padovana	9.463		
PD 3	**PD 3 A**	Saonara	9.519	**80.414**	132.067
		Ponte San Nicolò	12.970		
		Legnaro	7.836		
		Due Carrare	8.468		
		Albignasego	20.407		
		Maserà	8.622		
		Casalserugo	5.595		
		Polverara	2.694		
		Cartura	4.303		
	PD 3 B	Sant'Angelo di Piove di Sacco	7.099	**51.653**	
		Piove di Sacco	18.134		
		Brugine	6.778		
		Codevigo	5.987		
		Arzegrande	4.131		
		Pontelongo	3.859		
		Correzzola	5.665		

AREA	DISTRETTO	COMUNI	POPOLAZIONE RESIDENTE PER COMUNE	TOTALE POPOLAZIONE PER DISTRETTO DI POLIZIA LOCALE	TOTALE POPOLAZIONE PER AREA
PD 4	**PD 4 A**	Teolo	8.588	**52.366**	112.275
		Torreglia	6.032		
		Battaglia Terme	4.152		
		Abano Terme	18.645		
		Montegrotto Terme	10.706		
		Galzignano Terme	4.243		
	PD 4 B	Pernumia	3.750	**59.909**	
		Monselice	17.570		
		Candiana	2.406		
		Agna	3.282		
		Bovolenta	3.203		
		Terrassa Padovana	2.395		
		San Pietro Viminario	2.770		
		Tribano	4.357		
		Bagnoli di Sopra	3.820		
		Anguillara Veneta	4.749		
		Conselve	9.521		
		Arre	2.086		

AREA	DISTRETTO	COMUNI	POPOLAZIONE RESIDENTE PER COMUNE	TOTALE POPOLAZIONE PER DISTRETTO DI POLIZIA LOCALE	TOTALE POPOLAZIONE PER AREA
PD 5	**PD 5 A**	Montagnana	9.471	**38.182**	102.822
		Megliadino San Fidenzio	1.850		
		Urbana	2.215		
		Casale di Scodosia	4.828		
		Merlara	2.960		
		Castelbaldo	1.694		
		Masi	1.793		
		Piacenza d'Adige	1.381		
		Vighizzolo d'Este	940		
		Megliadino San Vitale	2.006		
		Santa Margherita d'Adige	2.326		
		Saletto	2.669		
		Ponso	2.435		
		Carceri	1.614		
	PD 5 B	Pozzonovo	3.589	**64.640**	
		Villa Estense	2.406		
		Sant'Urbano	2.171		
		Solesino	7.084		
		Sant'Elena	1.927		
		Granze	1.841		
		Vescovana	1.612		
		Stanghella	4.509		
		Barbona	757		
		Boara Pisani	2544		
		Ospedaletto Euganeo	5.744		
		Este	16.871		
		Baone	3.075		
		Vò Euganeo	3.404		
		Cinto Euganeo	2.097		
		Lozzo Atestino	3.152		
		Arquà Petrarca	1.857		

Provincia di Rovigo

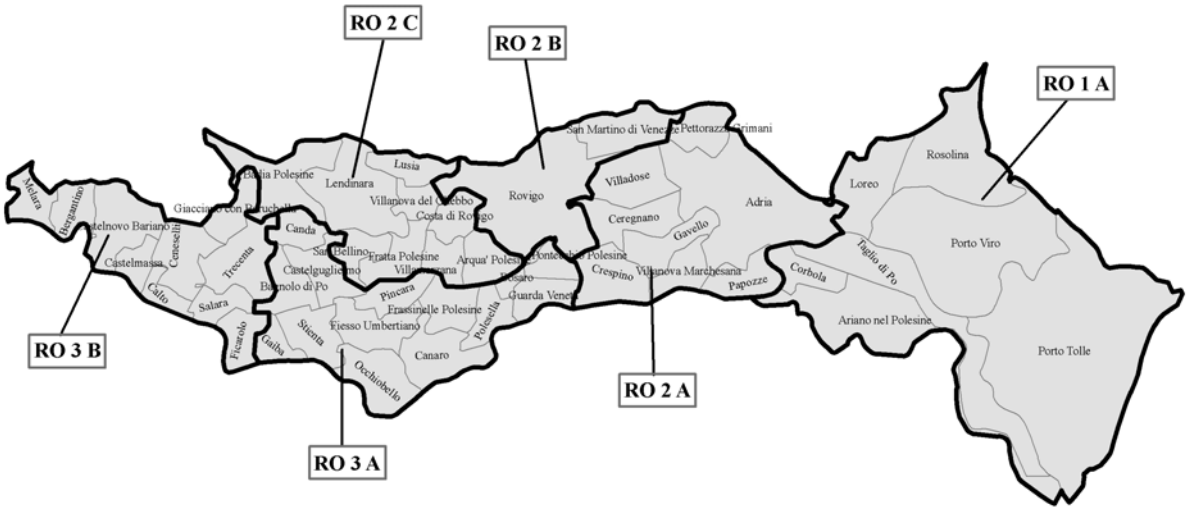

Legenda

Confini neri = Estensione dei distretti di Polizia locale

AREA	DISTRETTO	COMUNI	POPOLAZIONE RESIDENTE PER COMUNE	TOTALE POPOLAZIONE PER DISTRETTO DI POLIZIA LOCALE	TOTALE POPOLAZIONE PER AREA
RO 1	**RO 1 A**	Loreo	3807	**50.920**	50.920
		Porto Viro	14.483		
		Rosolina	6.359		
		Porto Tolle	10.364		
		Taglio di Po	8.431		
		Ariano nel Polesine	4.830		
		Corbola	2.646		
RO 2	**RO 2 A**	Pettorazza Grimani	1.708	**37.972**	132.616
		Adria	20.538		
		Villanova Marchesana	1.071		
		Gavello	1.615		
		Crespino	2.118		
		Papozze	1.710		
		Ceregnano	3.936		
		Villadose	5.276		
	RO 2 B	San Martino di Venezze	3.963	**55.044**	
		ROVIGO	51.081		
	RO 2 C	Arquà Polesine	2.895	**39.600**	
		Villamarzana	1.149		
		Villanova del Ghebbo	2.212		
		Costa di Rovigo	2.858		
		Lusia	3.607		
		Lendinara	12.232		
		San Bellino	1.190		
		Fratta Polesine	2.716		
		Badia Polesine	10.741		

AREA	DISTRETTO	COMUNI	POPOLAZIONE RESIDENTE PER COMUNE	TOTALE POPOLAZIONE PER DISTRETTO DI POLIZIA LOCALE	TOTALE POPOLAZIONE PER AREA
RO 3	**RO 3 A**	Canaro	2.884	**37.275**	61.216
		Frassinelle Polesine	1.551		
		Polesella	4.131		
		Pontecchio Polesine	1.669		
		Guarda Veneta	1.159		
		Bosaro	1.378		
		Pincara	1.286		
		Fiesso Umbertiano	4.153		
		Occhiobello	10.724		
		Stienta	3.137		
		Gaiba	1.105		
		Canda	938		
		Castelguglielmo	1.740		
		Bagnolo di Po	1.420		
	RO 3 B	Ficarolo	2.734	**23.941**	
		Salara	1.198		
		Trecenta	3.056		
		Giacciano con Baruchella	2.286		
		Calto	824		
		Ceneselli	1.855		
		Castelmassa	4.381		
		Castelnovo Bariano	3.074		
		Bergantino	2.603		
		Melara	1.930		

Provincia di Treviso

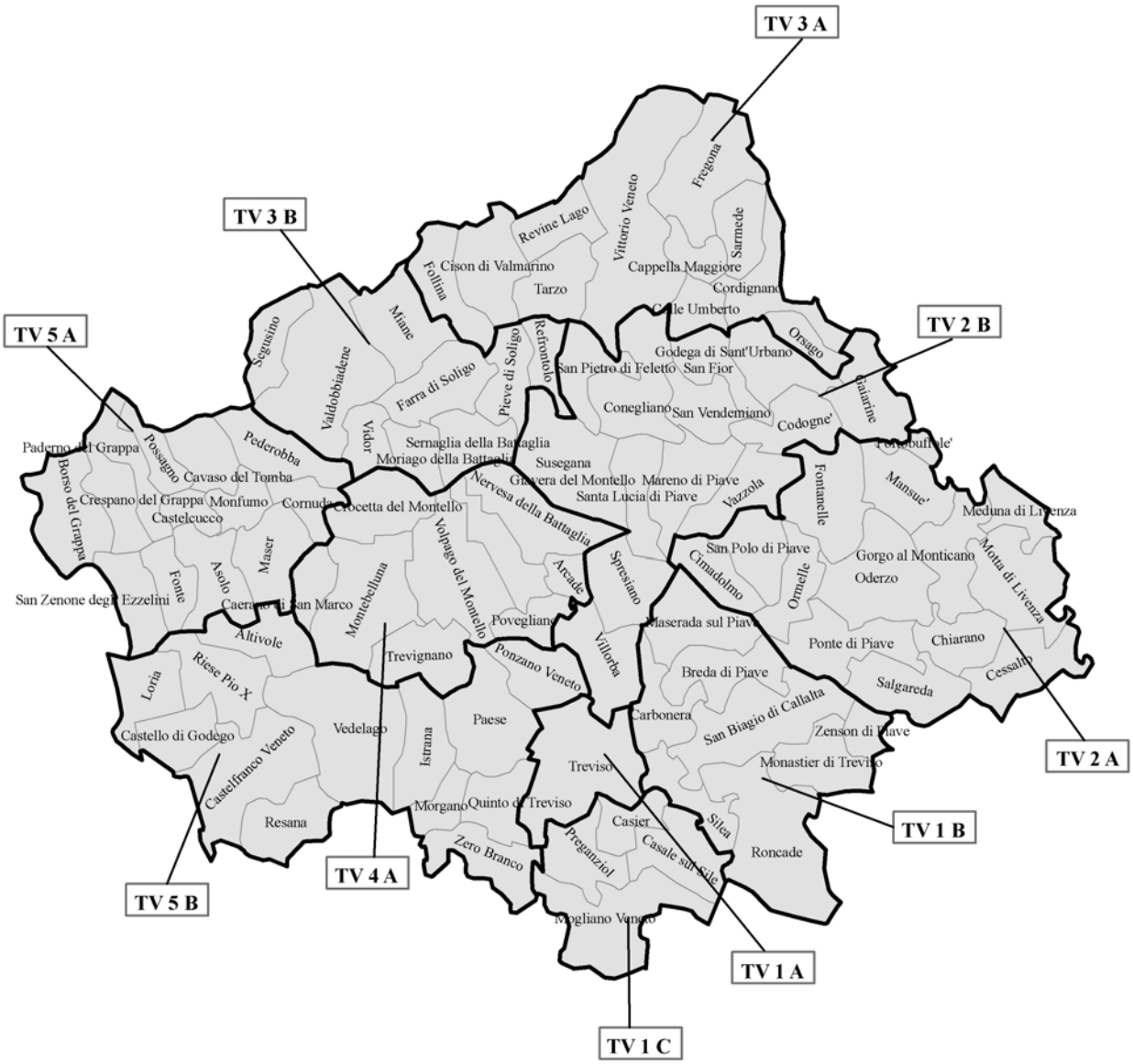

Legenda

Confini neri = Estensione dei distretti di Polizia locale

AREA	DISTRETTO	COMUNI	POPOLAZIONE RESIDENTE PER COMUNE	TOTALE POPOLAZIONE PER DISTRETTO DI POLIZIA LOCALE	TOTALE POPOLAZIONE PER AREA
Tv 1	**TV 1 A**	Treviso	80.144	**80.144**	201.007
	TV 1 B	Maserada sul piave	7.575	**61.439**	
		Breda di piave	6.348		
		Carbonera	9.804		
		Silea	9.114		
		San Biagio di Callalta	11.439		
		Zenson di piave	1.694		
		Monastier di Treviso	3.554		
		Roncade	11.911		
	TV 1 C	Preganziol	14.706	**59.424**	
		Mogliano Veneto	26.322		
		Casier	8.935		
		Casale sul Sile	9.461		

AREA	DISTRETTO	COMUNI	POPOLAZIONE RESIDENTE PER COMUNE	TOTALE POPOLAZIONE PER DISTRETTO DI POLIZIA LOCALE	TOTALE POPOLAZIONE PER AREA
Tv 2	**TV 2 A**	Ponte di Piave	7.128	**74.894**	205.223
		Salgareda	5.574		
		Chiarano	3.114		
		Cessalto	3.134		
		Motta di Livenza	9.657		
		Meduna di Livenza	2.702		
		Gorgo al Monticano	3.977		
		Oderzo	17.316		
		Mansue’	4.132		
		Porto Buffole’	739		
		Fontanelle	5.471		
		Formelle	4.087		
		Cimadolmo	3.327		
		San Polo di Piave	4.536		
	TV 2 B	Susegana	10.754	**130.329**	
		Santa Lucia di Piave	7.226		
		Mareno di Piave	7.870		
		Spresiano	9.251		
		Vazzola	6.405		
		Villorba	16.721		
		San Pietro di Feletto	4.890		
		Conegliano	35.100		
		San Vendemiano	8.776		
		San fior	6.153		
		Godega di Sant’Urbano	5.954		
		Gaiarine	6.161		
		Codogne’	5.068		

AREA	DISTRETTO	COMUNI	POPOLAZIONE RESIDENTE PER COMUNE	TOTALE POPOLAZIONE PER DISTRETTO DI POLIZIA LOCALE	TOTALE POPOLAZIONE PER AREA
Tv 3	**TV 3 A**	Orsago	3.598	**66.926**	115.147
		Cordignano	6.374		
		Cappella Maggiore	4.412		
		Sarmede	3.004		
		Colle Umberto	4.572		
		Fregona	2.927		
		Vittorio Veneto	29.184		
		Revine Lago	2.119		
		Tarzo	4.537		
		Cison di Valmarino	2.553		
		Follina	3.646		
	TV 3 B	Refrontolo	1.805	**48.221**	
		Pieve di Soligo	10.673		
		Sernaglia della Battaglia	5.799		
		Miane	3.416		
		Farra di Soligo	7.892		
		Moriago	2.627		
		Segusino	1.980		
		Valdobbiadene	10.624		
		Vidor	3.405		
Tv 4	**TV 4 A**	Crocetta del Montello	5.709	**76.953**	76.953
		Caerano San Marco	7.027		
		Montebelluna	27.539		
		Trevignano	9.074		
		Nervesa della Battaglia	6.653		
		Giavera del Montello	4.318		
		Arcade	3.440		
		Volpago del Montello	9.084		
		Povegliano	4.109		

AREA	DISTRETTO	COMUNI	POPOLAZIONE RESIDENTE PER COMUNE	TOTALE POPOLAZIONE PER DISTRETTO DI POLIZIA LOCALE	TOTALE POPOLAZIONE PER AREA
Tv 5	**TV 5 A**	Paderno del Grappa	2.002	**56.495**	191.684
		Possagno	2.029		
		Crespano del Grappa	4.328		
		Borso del Grappa	4.935		
		Castelcucco	1.871		
		Monfumo	1.428		
		Asolo	7.605		
		Fonte	5.479		
		San Zenone degli Ezzelini	6.506		
		Cavaso del Tomba	2.675		
		Pederobba	7.061		
		Maser	4.846		
		Cornuda	5.730		
	TV 5 B	Loria	7.764	**135.189**	
		Riese Pio X	9.627		
		Altivole	6.122		
		Castello di Godego	6.347		
		Castelfranco Veneto	31.486		
		Resana	7.491		
		Vedelago	13.826		
		Istrana	7.763		
		Morgano	3.754		
		Paese	18.407		
		Ponzano Veneto	9.783		
		Quinto di Treviso	9.288		
		Zero Branco	3.531		

Provincia di Venezia

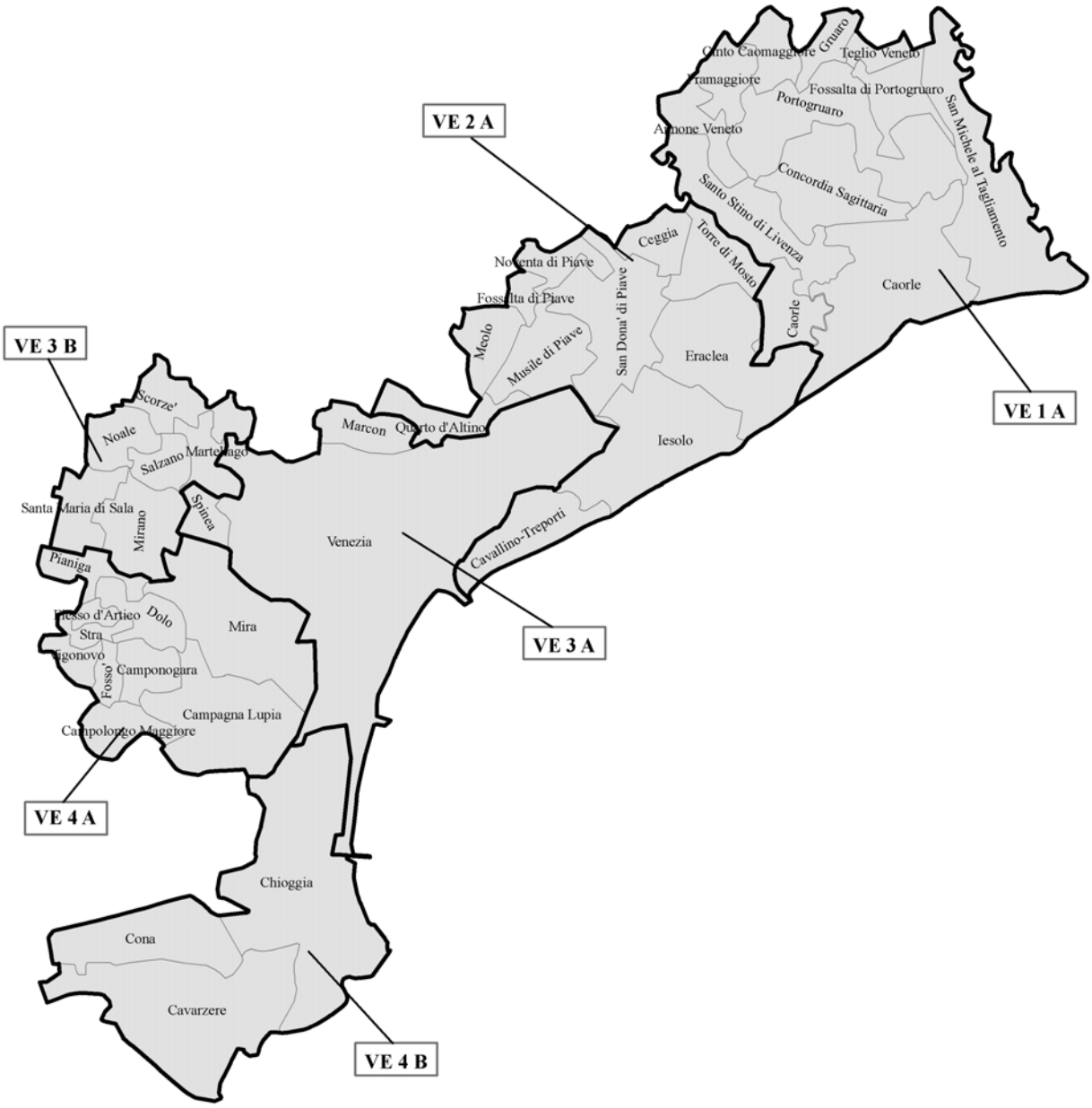

Legenda

Confini neri = Estensione dei distretti di Polizia locale

AREA	DISTRETTO	COMUNI	POPOLAZIONE RESIDENTE PER COMUNE	TOTALE POPOLAZIONE PER DISTRETTO DI POLIZIA LOCALE	TOTALE POPOLAZIONE PER AREA
VE 1	**VE 1 A**	Caorle	11.957	**94.044**	94.044
		Santo Stino di Livenza	12.502		
		San Michele al Tagliamento	11.771		
		Concordia Sagittaria	10.638		
		Portogruaro	24.939		
		Gruaro	2.727		
		Cinto Caomaggiore	3.246		
		Pramaggiore	4.437		
		Annone Veneto	3.791		
		Fossalta di Portogruaro	5.943		
		Teglio Veneto	2.093		
VE 2	**VE 2 A**	Ceggia	5.598	**133.590**	133.590
		San Donà di Piave	38.969		
		Musile di Piave	10.728		
		Jesolo	23.896		
		Torre di Mosto	4.516		
		Quarto D'Altino	7.613		
		Meolo	6.382		
		Eraclea	12.664		
		Fossalta di Piave	4.253		
		Noventa di Piave	6.400		
		Cavallino	12.571		
VE 3	**VE 3 A**	**VENEZIA**	271.000	**310.449**	418.452
		Marcon	13.487		
		Spinea	25.962		
	VE 3 B	Martellago	20.012	**108.003**	
		Scorzè	18.550		
		Noale	15.276		
		Salzano	11.929		
		Mirano	26.123		
		Santa Maria di Sala	16.113		

AREA	DISTRETTO	COMUNI	POPOLAZIONE RESIDENTE PER COMUNE	TOTALE POPOLAZIONE PER DISTRETTO DI POLIZIA LOCALE	TOTALE POPOLAZIONE PER AREA
VE 4	**VE 4 A**	Pianiga	10.618	**120.613**	189.970
		Dolo	14.657		
		Mira	37.764		
		Fiesso d'Artico	6.657		
		Stra	7.384		
		Vigonovo	9.041		
		Fossò	6.247		
		Camponogara	11.897		
		Campagna Lupia	6.644		
		Campolongo Maggiore	9.704		
	VE 4 B	Chioggia	50.902	**69.357**	
		Cavarzere	15.202		
		Cona	3.253		

Provincia di Vicenza

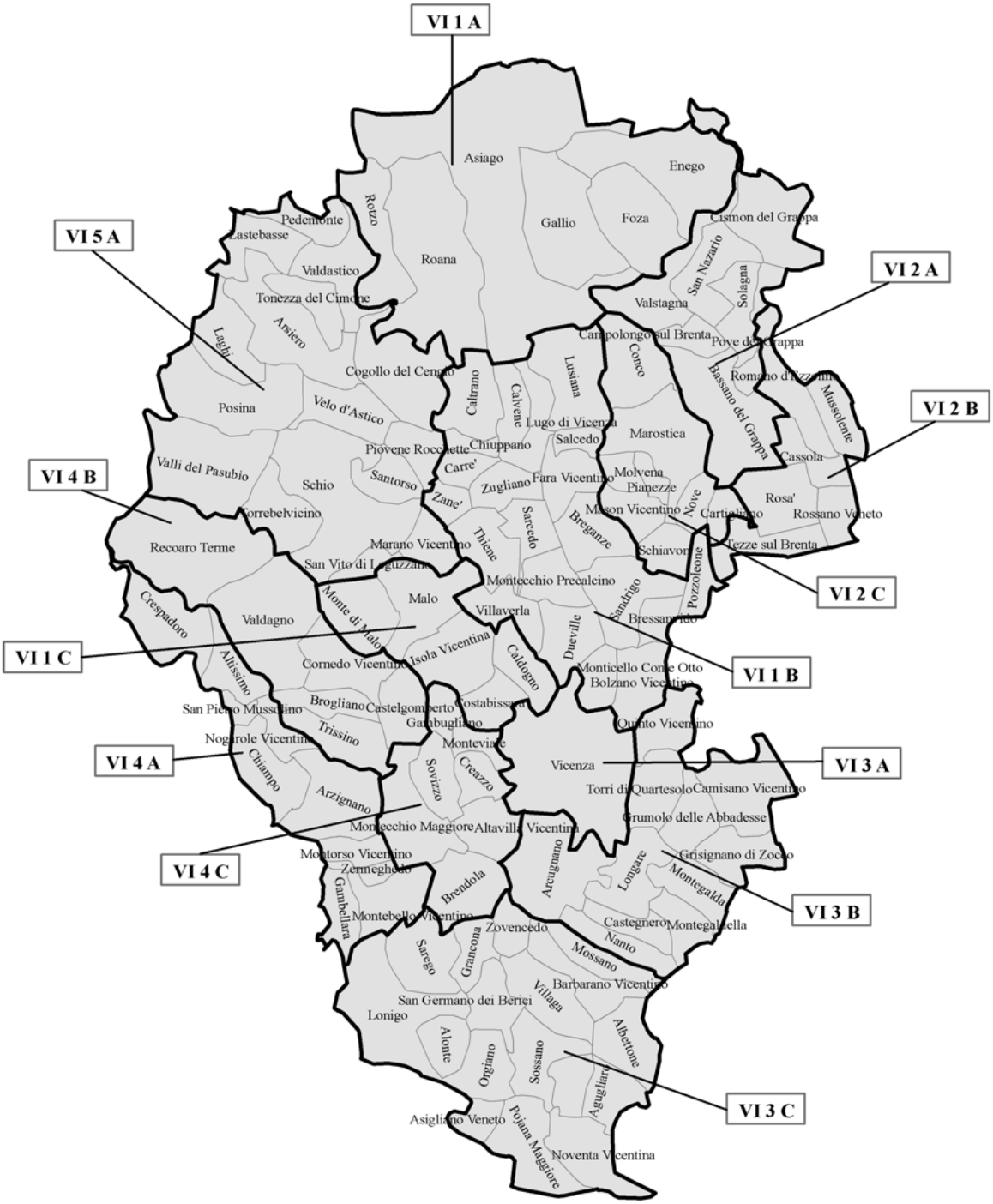

Legenda

Confini neri = Estensione dei distretti di Polizia locale

AREA	DISTRETTO	COMUNI	POPOLAZIONE RESIDENTE PER COMUNE	TOTALE POPOLAZIONE PER DISTRETTO DI POLIZIA LOCALE	TOTALE POPOLAZIONE PER AREA
VI 1	**VI 1 A**	Asiago	6.627	**16.330**	182.111
		Gallio	2.395		
		Foza	731		
		Roana	4.048		
		Rotzo	591		
		Enego	1.938		
	VI 1 B	Caltrano	2.633	**123.700**	
		Calvene	1.314		
		Lugo di Vicenza	3.784		
		Carre’	3.485		
		Chiuppano	2.642		
		Zane’	6.397		
		Zugliano	6.359		
		Thiene	22.043		
		Villaverla	5.975		
		Montecchio Precalcino	4.825		
		Lusiana	2.905		
		Sarcedo	5.321		
		Fara Vicentino	3.910		
		Salcedo	1.054		
		Breganze	8.238		
		Dueville	13.627		
		Monticello Conte Otto	9.022		
		Bressanvido	3.005		
		Bolzano Vicentino	6.153		
		Pozzoleone	2.650		
		Sandrigo	8.358		
	VI 1 C	Caldogno	10.600	**42.081**	
		Costabissara	6.293		
		Isola Vicentina	8.634		
		Monte di Malo	2.908		
		Malo	13.646		

AREA	DISTRETTO	COMUNI	POPOLAZIONE RESIDENTE PER COMUNE	TOTALE POPOLAZIONE PER DISTRETTO DI POLIZIA LOCALE	TOTALE POPOLAZIONE PER AREA
VI 2	**VI 2 A**	Bassano del Grappa	41.562	**52.096**	153.327
		Cismon del Grappa	1.064		
		San Nazario	1.803		
		Valstagna	1.983		
		Campolongo sul Brenta	841		
		Solagna	1.826		
		Pove del Grappa	3.017		
	VI 2 B	Romano d'Ezzelino	13.912	**66.698**	
		Mussolente	7.351		
		Cassola	13.451		
		Rosa'	13.334		
		Rossano Veneto	7.125		
		Tezze sul Brenta	11.525		
	VI 2 C	Conco	2.279	**34.533**	
		Marostica	13.361		
		Molvena	2.626		
		Pianezze	1.937		
		Schiavon	2.423		
		Nove	4.986		
		Cartigliano	3.610		
		Mason Vicentino	3.311		

AREA	DISTRETTO	COMUNI	POPOLAZIONE RESIDENTE PER COMUNE	TOTALE POPOLAZIONE PER DISTRETTO DI POLIZIA LOCALE	TOTALE POPOLAZIONE PER AREA
VI 3	**VI 3 A**	**VICENZA**	114.367	**114.367**	233.083
	VI 3 B	Torri di Quartesolo	11.493	**57.668**	
		Camisano Vicentino	9.502		
		Grumolo delle Abbadesse	3.654		
		Grisignano di Zocca	4.296		
		Quinto Vicentino	5.303		
		Arcugnano	7.715		
		Longare	5.516		
		Montegalda	3.217		
		Montegaldella	1.815		
		Castegnero	2.725		
		Nanto	2.432		
	VI 3 C	Mossano	1.666	**61.048**	
		Barbarano Vicentino	4.294		
		Villaga	1.953		
		Sossano	4.200		
		Campiglia dei Berici	1.754		
		Albettone	2.072		
		Agugliaro	1.280		
		Noventa Vicentina	8.541		
		Sarego	6.005		
		Lonigo	15.338		
		Alonte	1.516		
		Grancona	1.849		
		San Germano dei Berici	1.158		
		Orgiano	3.210		
		Zovencedo	863		
		Pojana Maggiore	4.424		
		Asigliano Veneto	925		

AREA	DISTRETTO	COMUNI	POPOLAZIONE RESIDENTE PER COMUNE	TOTALE POPOLAZIONE PER DISTRETTO DI POLIZIA LOCALE	TOTALE POPOLAZIONE PER AREA
VI 4	**VI 4 A**	Gambellara	3.293	**58.320**	180.052
		Montebello Vicentino	6.151		
		Zermeghedo	1.356		
		Montorso Vicentino	3.035		
		Arzignano	25.346		
		Chiampo	12.593		
		Nogarole Vicentino	1.043		
		San Pietro Mussolino	1.588		
		Altissimo	2.361		
		Crespadoro	1.554		
	VI 4 B	Recoaro Terme	7.007	**63.531**	
		Valdagno	27.483		
		Cornedo Vicentino	11.671		
		Brogliano	3.169		
		Castelgomberto	5.961		
		Trissino	8.240		
	VI 4 C	Gambugliano	800	**58.201**	
		Monteviale	2.123		
		Creazzo	10.824		
		Sovizzo	6.086		
		Montecchio Maggiore	21.061		
		Altavilla	10.807		
		Brendola	6.500		
VI 5	**VI 5 A**	Valli del Pasubio	3.591	**87.619**	87.619
		Torrebelvicino	5.908		
		Schio	38.650		
		San Vito Leguzzano	3.623		
		Marano Vicentino	9.108		
		Laghi	132		
		Posina	653		
		Velo d’Astico	2.395		
		Arsiero	3.415		
		Tonezza del Cimone	621		
		Santorso	5.598		
		Piovene Rocchette	7.944		
		Cogollo del Cengio	3.454		
		Valdastico	1.480		
		Pedemonte	800		
		Lastebasse	247		

Provincia di Verona

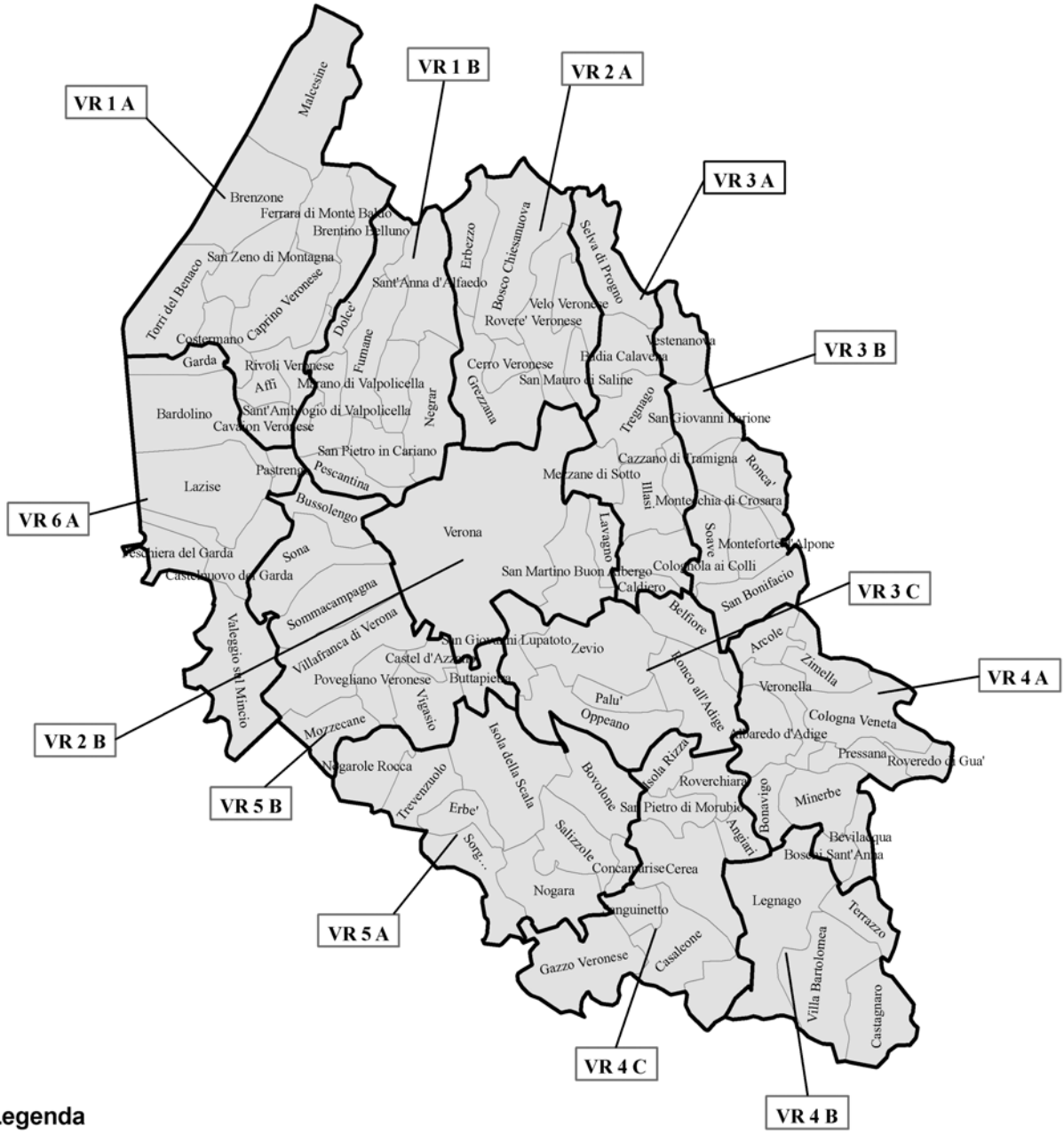

Legenda

Confini neri = Estensione dei distretti di Polizia locale

AREA	DISTRETTO	COMUNI	POPOLAZIONE RESIDENTE PER COMUNE	TOTALE POPOLAZIONE PER DISTRETTO DI POLIZIA LOCALE	TOTALE POPOLAZIONE PER AREA
VR 1	**VR 1 A**	Affi	2.133	**31.607**	98.295
		Cavaion Veronese	4.629		
		Costermano	3.369		
		Malcesine	3.517		
		Brenzone	2.549		
		San Zeno di Montagna	1.326		
		Torri del Benaco	2.782		
		Rivoli Veronese	2.035		
		Ferrara di Monte Baldo	208		
		Caprino Veronese	7.710		
		Brentino Belluno	1.349		
	VR 1 B	Dolcè	2.415	**66.688**	
		Sant'Ambrogio di Valpolicella	10.868		
		Fumane	3.954		
		San Pietro in Cariano	12.707		
		Marano di Valpolicella	3.035		
		Negrar	16.782		
		Sant'Anna D'Alfaedo	2.256		
		Pescantina	14.671		
VR 2	**VR 2 A**	Boscochiesanuova	3.472	**20.680**	299.743
		Erbezzo	799		
		Velo Veronese	795		
		Roverè Veronese	2.123		
		San Mauro di Saline	568		
		Cerro Veronese	2.294		
		Grezzana	10.629		
	VR 2 B	**VERONA**	259.380	**279.063**	
		Lavagno	6.430		
		San Martino Buon Albergo	13.253		

AREA	DISTRETTO	COMUNI	POPOLAZIONE RESIDENTE PER COMUNE	TOTALE POPOLAZIONE PER DISTRETTO DI POLIZIA LOCALE	TOTALE POPOLAZIONE PER AREA
VR 3	**VR 3 A**	Mezzane di Sotto	1.998	**30.856**	133.939
		Selva di Progno	979		
		Badia Calavena	2.513		
		Tregnago	4.863		
		Illasi	5.177		
		Cazzano di Tramigna	1.397		
		Colognola ai Colli	7.686		
		Caldiero	6.243		
	VR 3 B	San Giovanni Ilarione	5.075	**49.265**	
		Vestenanova	2.686		
		Montecchia di Corsara	4.444		
		Roncà	3.498		
		Monteforte d'Alpone	7.856		
		Soave	6.800		
		San Bonifacio	18.906		
	VR 3 C	Belfiore	2.816	**53.818**	
		Zevio	13.267		
		Palù	1.194		
		Oppeano	8.118		
		Ronco all'Adige	5.926		
		San Giovanni Lupatoto	22.497		

AREA	DISTRETTO	COMUNI	POPOLAZIONE RESIDENTE PER COMUNE	TOTALE POPOLAZIONE PER DISTRETTO DI POLIZIA LOCALE	TOTALE POPOLAZIONE PER AREA
VR 4	**VR 4 A**	Zimella	4.729	**41.782**	120.626
		Cologna Veneta	8.297		
		Roveredo di Guà	1.481		
		Pressana	2.461		
		Minerbe	4.569		
		Bevilacqua	1.795		
		Boschi Sant'Anna	1.391		
		Bonavigo	1.994		
		Albaredo d'Adige	5.203		
		Veronella	4.025		
		Arcole	5.837		
	VR 4 B	Legnago	25.104	**37.090**	
		Terrazzo	2.322		
		Villabartolomea	5.569		
		Castagnaro	4.095		
	VR 4 C	Isola Rizza	3.047	**41.754**	
		Roverchiara	2.700		
		Angiari	1.914		
		San Pietro di Morubio	2.824		
		Cerea	15.573		
		Sanguinetto	4.045		
		Casaleone	6.058		
		Gazzo Veronese	5.593		

AREA	DISTRETTO	COMUNI	POPOLAZIONE RESIDENTE PER COMUNE	TOTALE POPOLAZIONE PER DISTRETTO DI POLIZIA LOCALE	TOTALE POPOLAZIONE PER AREA
VR 5	**VR 5 A**	Bovolone	14.288	**48.789**	165.882
		Salizzole	3.764		
		Concamarise	1.061		
		Nogara	8.225		
		Sorgà	3.084		
		Isola della Scala	11.045		
		Nogarole Rocca	3.122		
		Erbè	1.597		
		Trevenzuolo	2.603		
	VR 5 B	Castel d'Azzano	11.102	**117.093**	
		Vigasio	7.783		
		Buttapietra	6.375		
		Mozzecane	5.833		
		Villafranca	30.952		
		Povegliano Veronese	7.043		
		Sommacampagna	14.012		
		Sona	15.405		
		Bussolengo	18.588		
VR 6	**VR 6 A**	Valeggio sul Mincio	12.522	**51.318**	51.318
		Peschiera del Garda	9.169		
		Castelnuovo del Garda	10.578		
		Lazise	6.292		
		Bardolino	6.372		
		Garda	3.828		
		Pastrengo	2.557		