⬛ FERROVIA

1 stazione
2 centro servizi
3 parcheggio
4 scalo merci
○ fermata littorina

🟧 IMPIANTI SPORTIVI

1 stadio
2 palazzetto
3 centro natatorio
4 campi golf
5 circolo tennis
6 centro ippico
7 centro servizi

🟩 SPAZI VERDI

1 giardino botanico la pista
2 orto botanico
3 campo archeologico terranegra
4 parco territoriale busse
5 porto antico

🟪 CITTA NUOVA DEI SERVIZI

1 attrezzature collettive
2 centro servizi imprese
3 centro commerciale

🟥 LUOGHI DI CULTURA E BENESSERE

1 centro culturale
2 piazze e boulevard
3 spazi espositivi permanenti

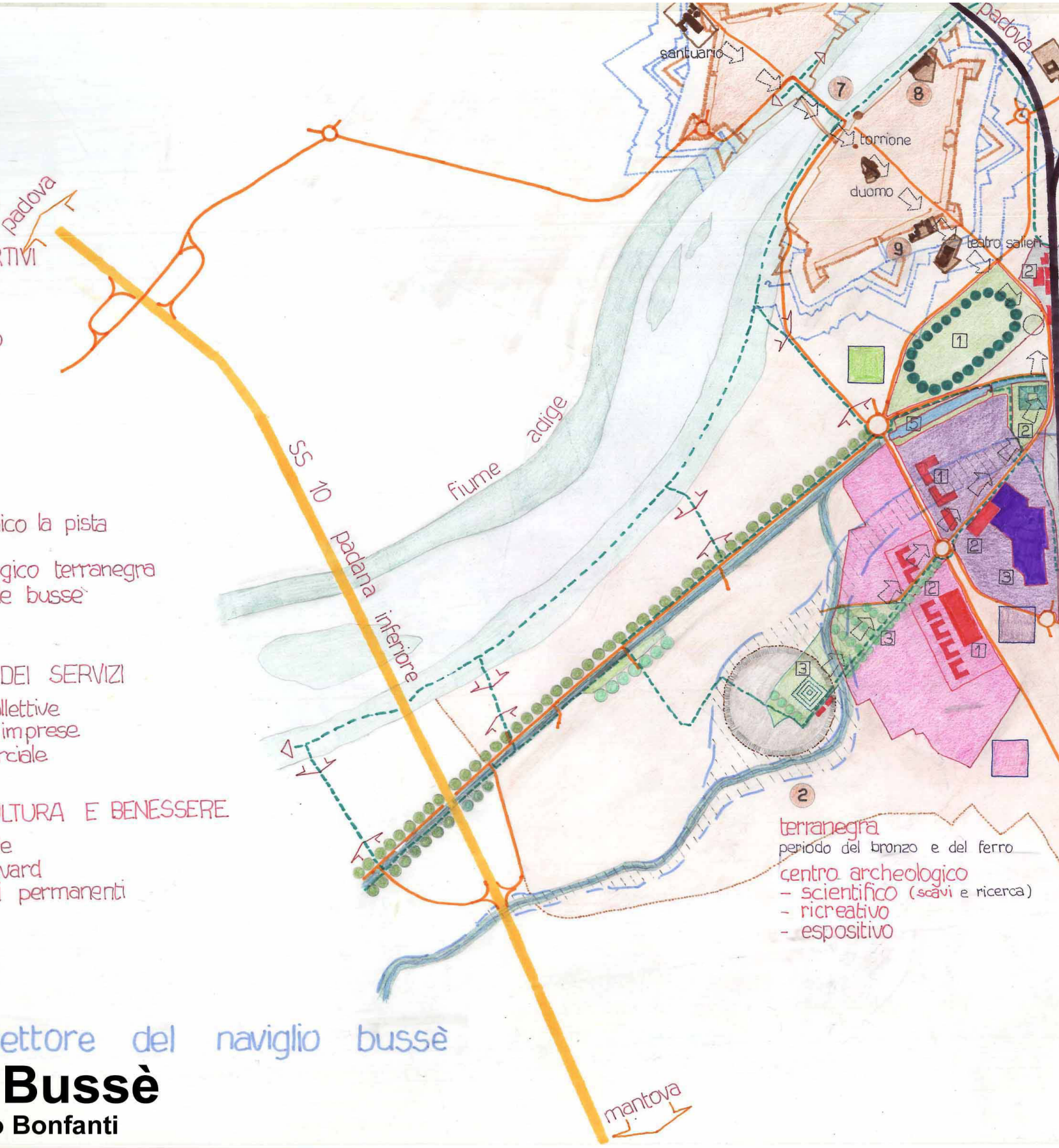
padova
santuario
padova
7
8
torrione
duomo
9
teatro salieri
2
1
5
2
fiume adige
SS 10 padana inferiore
1
2
3
2
3
1
3
2
mantova

terranegra
periodo del bronzo e del ferro

centro archeologico
- scientifico (scavi e ricerca)
- ricreativo
- espositivo

schema direttore del naviglio bussè

Asta del Bussè

a cura di Maurizio Bonfanti

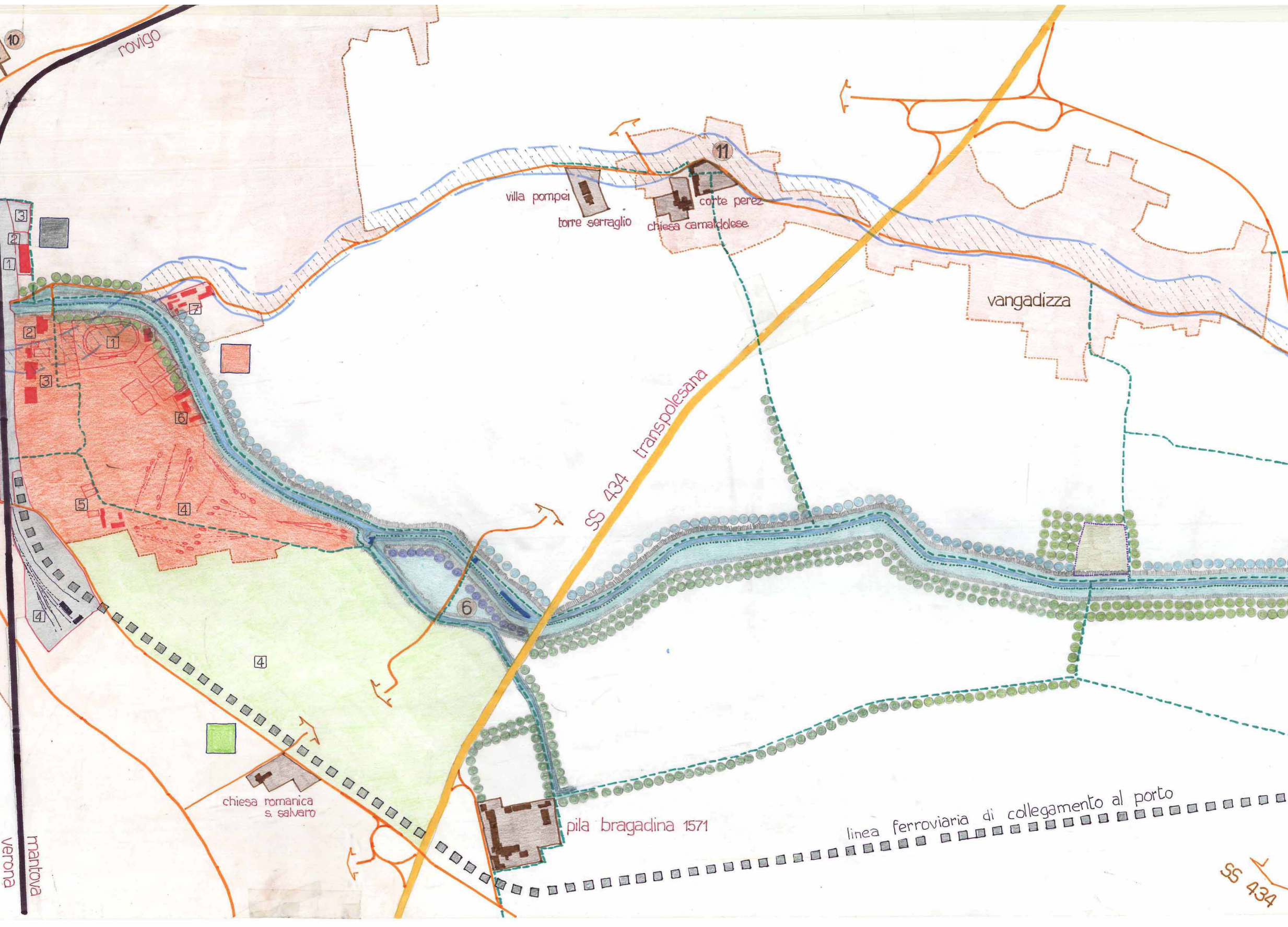
10
rovigo
11
villa pompei
torre serraglio
corte perez
chiesa camaldolese
vangadizza
3
2
1
7
1
2
3
6
5
4
SS 434 transpolesana
6
4
4
chiesa romanica
s. salvaro
pila bragadina 1571
linea ferroviaria di collegamento al porto
SS 434
mantova
verona

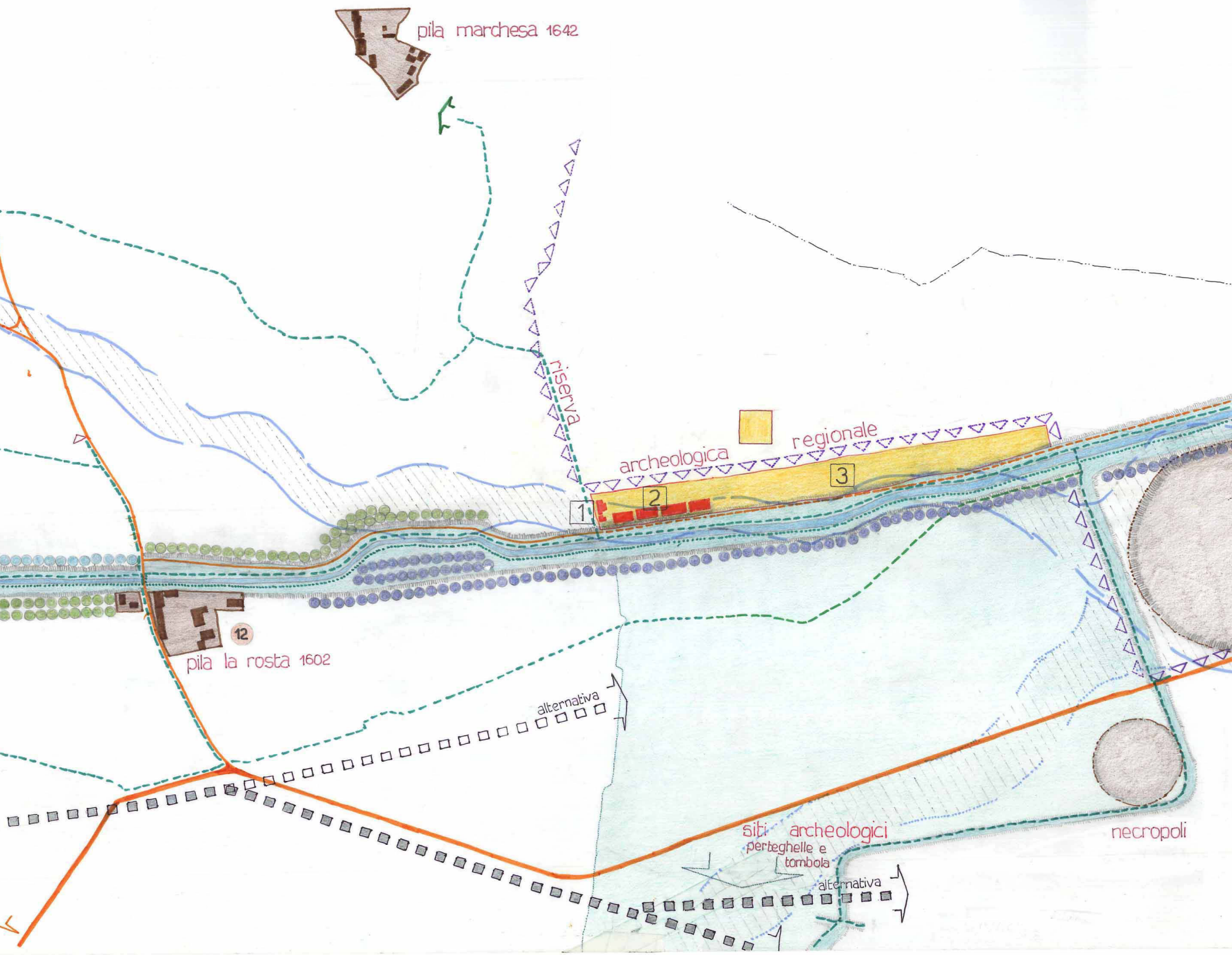
pila marchesa 1642
riserva
archeologica
regionale
1
2
3
12
pila la rosta 1602
alternativa
siti archeologici
perteghelle e
tombola
alternativa
necropoli

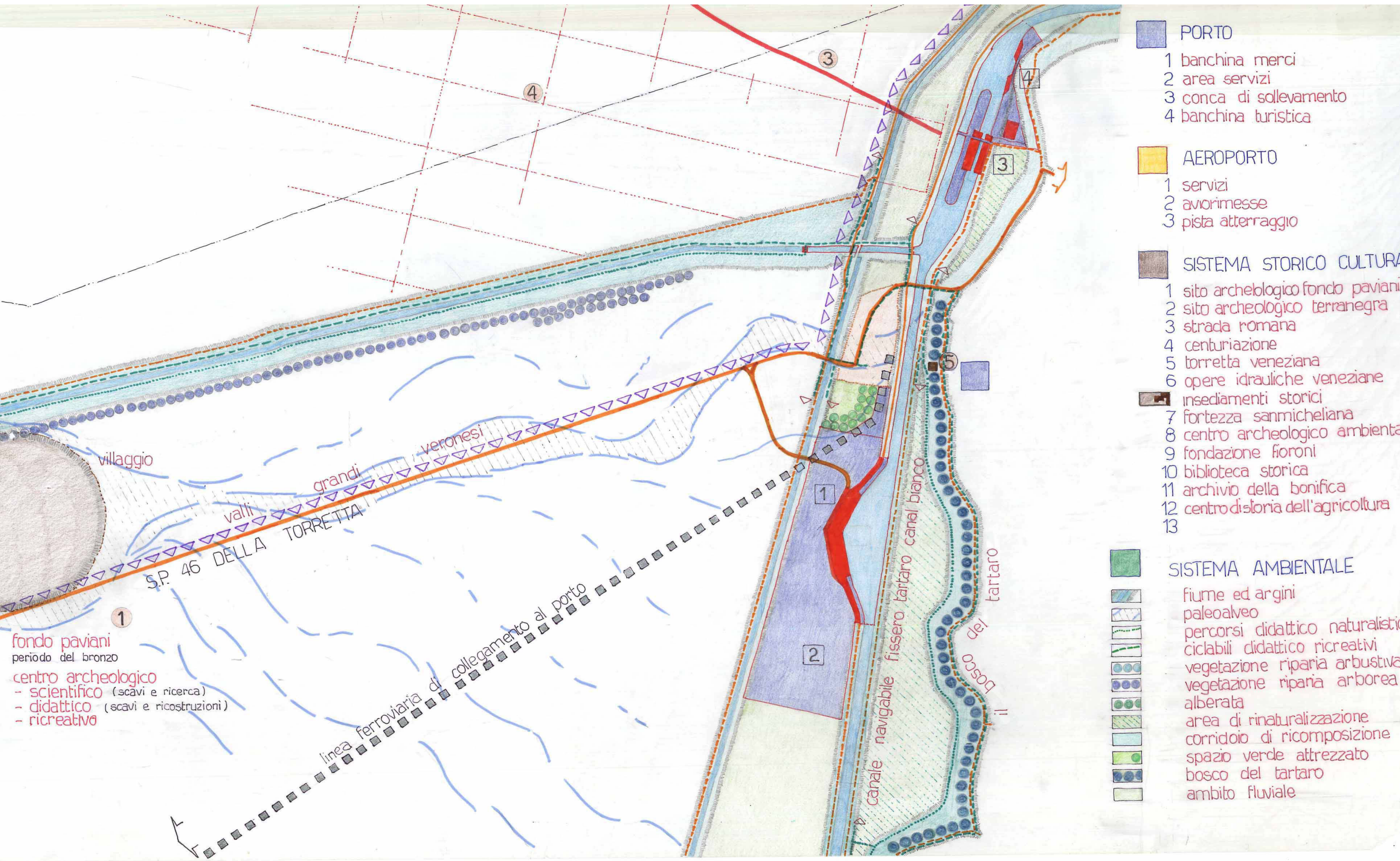
PORTO
1 banchina merci
2 area servizi
3 conca di sollevamento
4 banchina turistica
AEROPORTO
1 servizi
2 aviorimesse
3 pista atterraggio
SISTEMA STORICO CULTURA
1 sito archelologico fondo paviani
2 sito archeologico terranegra
3 strada romana
4 centuriazione
5 torretta veneziana
6 opere idrauliche veneziane
insediamenti storici
7 fortezza sanmicheliana
8 centro archeologico ambienta
9 fondazione fioroni
10 biblioteca storica
11 archivio della bonifica
12 centro di storia dell'agricoltura
13
SISTEMA AMBIENTALE
fiume ed argini
paleoalveo
percorsi didattico naturalistic
ciclabili didattico ricreativi
vegetazione riparia arbustiva
vegetazione riparia arborea
alberata
area di rinaturalizzazione
corridoio di ricomposizione
spazio verde attrezzato
bosco del tartaro
ambito fluviale
3
4
4
3
1
2
5
1
villaggio
valli grandi veronesi
S.P. 46 DELLA TORRETTA
linea ferroviaria di collegamento al porto
canale navigabile fissero tartaro canal bianco
il bosco del tartaro
fondo paviani
periodo del bronzo
centro archeologico
- scientifico (scavi e ricerca)
- didattico (scavi e ricostruzioni)
- ricreativo