



REGIONE DEL VENETO
DIREZIONE PIANIFICAZIONE TERRITORIALE E PARCHI
VENEZIA

COMITATO DEL 26 LUGLIO 2010

RELAZIONE ISTRUTTORIA TECNICA 73/N.URB/2010

VERBALE di Istruttoria Tecnica per la Valutazione di Incidenza ambientale riguardante l' Autorizzazione Unica (DGRV 2373/2009) per la costruzione e l'esercizio di impianto fotovoltaico per la produzione di energia elettrica del tipo monoassiale su terreno con potenza 996 kWp

Comune di: CARTURA (PD)

Codice SITO NATURA 2000: SIC/ZPS IT3260017 – "Colli Euganei – Monte Lozzo – Monte Ricco"

ZPS IT3250046 – "Laguna di Venezia"

ZPS IT 3250043 – "Garzaia della Tenuta Civrana"

VISTA la D.G.R. n. 1151 del 23.03.2010 ad oggetto "Affidamento incarico di consulenza per l'assistenza nell'esame e valutazione dello studio di incidenza ex art. 5 D.P.R. 357/1997, relativo a piani, progetti ed interventi".

I sottoscritti:

VISTA la documentazione pervenuta;

VISTA la Direttiva 2009/147/CE "Uccelli", concernente la "conservazione degli uccelli selvatici";

VISTA la Direttiva 92/43/CEE "Habitat", relativa alla "conservazione degli habitat naturali e seminaturali, nonché della flora e della fauna selvatiche";

VISTO il D.P.R. n°357/97, modificato con DPR 120/03, recante il regolamento di attuazione della Direttiva 92/43/CEE;

VISTO il Decreto del Ministero dell'Ambiente del 03.04.2000 nel quale vengono elencati i siti di importanza comunitaria e le zone di protezione speciale;

VISTA la nota n°. 12.145 del 24.07.2000 del Dirigente del Servizio Conservazione della Natura - Ministero dell'Ambiente;

- VISTA la D.G.R. n° 1662 del 22.06.2001 avente per oggetto: "Direttiva 92/43/CEE, Direttiva 79/409/CEE, D.P.R. 8 settembre 1997 n. 357, D.M. 3.4.2000. Atti di indirizzo";
- VISTA la D.G.R. 1522 del 07.06.2002 avente per oggetto: "D.G.R. n. 1130 del 6.5.2002 ad oggetto "Direttiva 92/43/CEE e 79/409/CEE. Rete ecologica Natura 2000. Revisione Siti di Importanza Comunitaria relativi alla regione biogeografica alpina". Modifica allegati B e D in adeguamento ad ulteriori osservazioni tecniche formulate dal Ministero dell'Ambiente e della Tutela del Territorio";
- VISTA la D.G.R. n° 448 del 21.02.2003 avente per oggetto : "Rete ecologica Natura 2000 - Revisione Siti di importanza comunitaria (S.I.C.) relativi alla regione Biogeografica Continentale – Ridefinizione cartografica dei S.I.C. della Regione Veneto in seguito all'acquisizione delle perimetrazioni su Carta Tecnica Regionale alla scala 1:10.000";
- VISTA la D.G.R. n° 449 del 21.02.2003 avente per oggetto: "Rete ecologica Natura 2000 – Revisione delle zone di protezione speciali (Z.P.S.)";
- VISTA la D.G.R. n°2673 del 06.08.2004 avente per oggetto: "Direttiva 79/409/CEE; Direttiva 92/43/CEE; D.P.R. 8 settembre 1997 n. 357. Ricognizione e revisione dei Siti di Importanza Comunitaria e delle Zone di Protezione Speciale con riferimento alla tutela di specie faunistiche segnalate dalla Commissione Europea";
- VISTA la D.P.G.R. n°241 del 18.05.2005 ad oggetto: "Zone di Protezione Speciale (ZPS), Siti di Importanza Comunitaria (SIC). Provvedimento in esecuzione sentenza Corte di Giustizia delle Comunità Europee del 20 marzo 2003, causa C-378/01. Ricognizione e revisione dati effettuata nell'ambito del progetto di cui alla DGR n. 4360 del 30.12.2003", ratificato con D.G.R. n.1262 del 7 giugno 2005;
- VISTA la D.G.R. n°192 del 31.01.2006 con la quale la Regione del Veneto ridefinisce le competenze per quanto concerne l'approvazione delle Relazioni di Valutazione d'Incidenza Ambientale in casi di opere di competenza statale e in casi di contenzioso;
- VISTA la D.G.R. n°740 del 14.03.2006 ad oggetto: "Rete Ecologica Natura 2000. Modifiche ed integrazioni alla D.G.R. 31.01.2006 n°192;
- VISTA la D.G.R. n° 1180 del 18.04.2006 ad oggetto "Rete ecologica europea Natura 2000. Aggiornamento banca dati";
- VISTA la D.G.R. n°2371 del 27.07.2006 ad oggetto: "Direttive 92/43/CEE e 79/409/CEE. D.P.R. 08.09.1997 n°357.approvazione del documento relativo alle misure di conservazione per le zone di protezione speciale a'sensi delle Direttive 92/43/CEE e 79/409/CEE e del D.P.R. n°357/97";
- VISTA la D.G.R. n°3173 del 10.10.2006 ad oggetto: "nuove disposizioni relative all'attuazione della Direttiva Comunitaria 92/43/CEE e D.P.R. 357/197. Guida metodologica per la Valutazione d'Incidenza. Procedure e modalità operative";
- VISTA la D.G.R. n°441 del 27.02.07 ad oggetto: "Rete Natura 2000. Zone di Protezione Speciale (Z.P.S.). Provvedimento in esecuzione sentenza Corte di Giustizia delle Comunità Europee del 20 marzo 2003, Causa C-378/01. Nuova definizione delle aree della Laguna di Venezia e del Delta del Po";

VISTO il Decreto del Ministro per l'Ambiente e della Tutela del Territorio e del Mare n. 184 del 17.10.2007 ad oggetto: "Criteri minimi uniformi per la definizione di misure di conservazione relative a Zone Speciali di Conservazione (ZSC) e a Zone di Protezione Speciale (ZPS)";

VISTA la D.G.R. n°3919 del 04.12.2007. "Rete ecologica europea Natura 2000. Approvazione della Relazione Tecnica – Quadro conoscitivo per il Piano di Gestione dei siti di rete Natura 2000 della laguna di Venezia e della cartografia degli habitat del sito IT3250046 Laguna di Venezia, con banca dati;

VISTA la D.G.R. n°4059 del 11.12.07 ad oggetto: "Rete ecologica europea Natura 2000. Istituzione di nuove Zone di Protezione Speciale, individuazione di nuovi Siti di Importanza Comunitaria e modifiche ai siti esistenti in ottemperanza degli obblighi derivanti dall'applicazione delle direttive 79/409/CEE e 92/43/CEE. Aggiornamento banca dati.

ESAMINATA la relazione per la Valutazione d'Incidenza redatta dal Dott. Ing. Giovanni CAMUFFO trasmessa con nota n. 307514/57.09 del 01 giugno 2010 dalla Direzione Urbanistica e ricevuta dallo scrivente Servizio il 10 giugno 2010 e successiva integrazione trasmessa con nota n. 403214 del 23 luglio 2010 dalla medesima Direzione e ricevuta dallo scrivente Servizio il 23 luglio 2010

VERIFICATO che gli interventi previsti dal progetto AUTORIZZAZIONE UNICA (DGRV 2373/2009) PER LA COSTRUZIONE E L'ESERCIZIO DI IMPIANTO FOTOVOLTAICO PER LA PRODUZIONE DI ENERGIA ELETTRICA DEL TIPO MONOASSIALE SU TERRENO CON POTENZA 996 kWp interessano il Sito di Importanza Comunitaria/Zona di Protezione Speciale IT 3260017 denominato COLLI EUGANEI – MONTE LOZZO – MONTE RICCO, la Zona di Protezione Speciale IT 3250046 denominato LAGUNA DI VENEZIA e la Zona di Protezione Speciale IT 3250043 denominato GARZAIA DELLA TENUTA CIVRANA;

CONSIDERATO che l'esecuzione di ogni singolo intervento tenga conto delle considerazioni poste dal "Principio di precauzione", che in sostanza dice che *"in caso di rischio di danno grave o irreversibile, l'assenza di certezza scientifica assoluta non deve servire da pretesto per rinviare l'adozione di misure adeguate ed effettive, anche in rapporto ai costi, diretti a prevenire il degrado ambientale"*;

PRESO ATTO di quanto dichiarato nella relazione di incidenza ambientale;

PER TUTTO QUANTO SOPRA si segnala che

- Le informazioni fornite, per il progetto in esame, possono essere ritenute complete, non ci sono significative lacune e le conclusioni tracciate possono essere ragionevolmente e obiettivamente accolte;

CONSIDERATO che, dagli elaborati, si evince che:

- Le previsioni del progetto non interessano habitat prioritari;
- Secondo quanto dichiarato a pagina 29 della relazione per la valutazione di Incidenza Ambientale esaminata (...) *"I siti natura 2000 distano in linea d'aria svariati chilometri dal luogo di intervento e non sono in alcun modo collegati ad esso."*(...)
- Gli interventi previsti sono nel complesso a basso impatto ambientale;
- Le attività previste sono esercitate senza danneggiare o compromettere la valenza dei siti proposti e senza pregiudicarne l'integrità;

ACCERTATO che:

- Come dichiarato a pagina 10 della relazione per la Valutazione di Incidenza Ambientale, per quanto riguarda i siti della rete natura 2000 nelle immediate vicinanze dell'area di progetto (...) *"il più prossimo dista 8,5 km dall'impianto da realizzare"* (...);
- Data l'assenza nell'area proposta per gli interventi di sorgenti naturali, zone umide e deflussi idrici di superficie, non si prevedono impatti significativi sul regime idrogeologico del territorio;
- Non sono previste modifiche rilevanti dell'orografia dello stato dei luoghi, in quanto l'intervento non prevede movimenti di terreno e/o alterazione dello stato dei luoghi;

RITENUTO comunque di prescrivere che:


1. Sia eseguito il controllo per quanto attiene lo smaltimento dei rifiuti, la raccolta e lo smaltimento delle acque reflue, nonché l'emissione di fumi e rumori in atmosfera, come regolati dalla normativa in vigore, per non provocare possibili inquinamenti al sito protetto;
2. Durante i lavori siano messe in atto tutte le misure che possono evitare gli inquinamenti da parte di olii, carburanti e sostanze tossiche in genere e tutte le precauzioni che possano, comunque, ridurre gli effetti di eventuali versamenti accidentali;

PERTANTO


PRENDONO ATTO

della dichiarazione del tecnico redattore dello studio Dott. Ing. Giovanni CAMUFFO il quale afferma che *con ragionevole certezza scientifica si può escludere il verificarsi di effetti significativi negativi sui siti della rete Natura 2000.*


Consulente Tecnico arch. Maria Cristina MOLON




Consulente Tecnico dott. Matteo TURLON



Referente Regionale dott. Graziano MARTINI BARZOLAI



VISTO: IL DIRIGENTE PIANIFICAZIONE TERRITORIALE E PARCHI
(Arch. Romeo Toffano)



Venezia, lì 26 luglio 2010