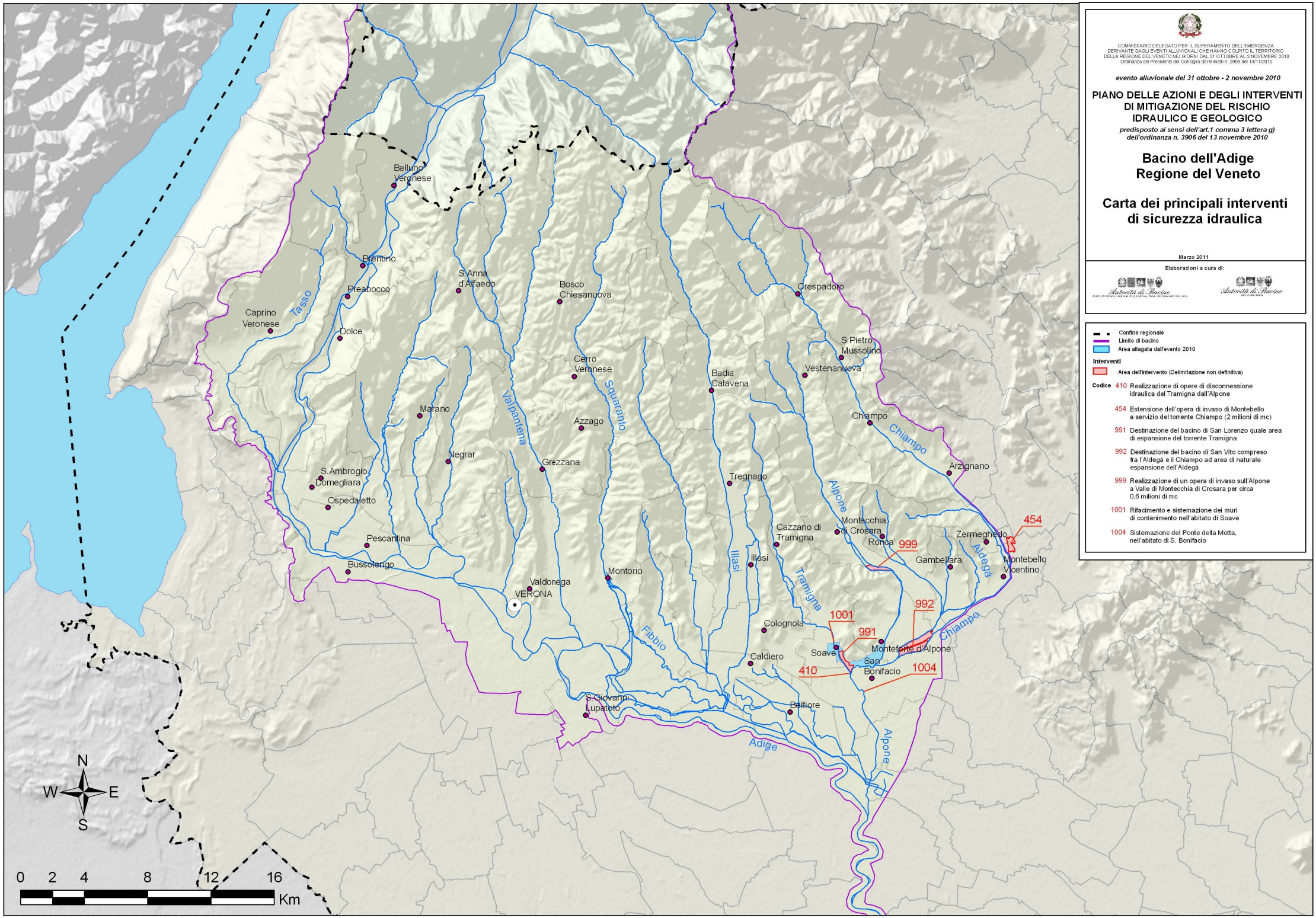
COMMISSARIO DELEGATO PER IL SUPERAMENTO DELL'EMERGENZA
DERIVANTE DAGLI EVENTI ALLUVIONALI CHE HANNO COLPITO IL TERRITORIO
DELLA REGIONE DEL VENETO NEI GIORNI DAL 31 OTTOBRE AL 2 NOVEMBRE 2010
Ordinanza del Presidente del Consiglio dei Ministri n. 3906 del 13/11/2010
evento alluvionale del 31 ottobre - 2 novembre 2010
PIANO DELLE AZIONI E DEGLI INTERVENTI
DI MITIGAZIONE DEL RISCHIO
IDRAULICO E GEOLOGICO
predisposto ai sensi dell'art.1 comma 3 lettera g)
dell'ordinanza n. 3906 del 13 novembre 2010
Bacino dell'Adige
Regione del Veneto
Carta dei principali interventi
di sicurezza idraulica
Marzo 2011
Elaborazioni a cura di:
Autorità di Bacino
Autorità di Bacino
Confine regionale
Limite di bacino
Area allagata dall'evento 2010
Interventi
Area dell'intervento (Delimitazione non definitiva)
Codice
410 Realizzazione di opere di disconnessione idraulica del Tramigna dall'Alpone
454 Estensione dell'opera di invaso di Montebello a servizio del torrente Chiampo (2 milioni di mc)
991 Destinazione del bacino di San Lorenzo quale area di espansione del torrente Tramigna
992 Destinazione del bacino di San Vito compreso fra l'Aldegà e il Chiampo ad area di naturale espansione dell'Aldegà
999 Realizzazione di un opera di invaso sull'Alpone a Valle di Montecchia di Crosara per circa 0,6 milioni di mc
1001 Rifacimento e sistemazione dei muri di contenimento nell'abitato di Soave
1004 Sistemazione del Ponte della Motta, nell'abitato di S. Bonifacio
Belluno Veronese
Brentino
Preabocco
Caprino Veronese
Dolce
S.Anna d'Alfaedo
Bosco Chiesanuova
Crespadoro
S.Pietro Mussolino
Vestenanuova
Cerro Veronese
Badia Calavena
Marano
Azzago
Chiampo
Negrar
Grezzana
Arzignano
S.Ambrogio Domegliara
Ospedaletto
Tregnago
Montecchia di Crosara
Cazzano di Tramigna
Ronca'
Zermeghedo
Pescantina
Illasi
Gambellara
Montebello Vicentino
Bussolengo
Montorio
Valdonega
VERONA
Colognola
Soave
Monteforte d'Alpone
Caldiero
San Bonifacio
S.Giovanni Lupatoto
Belfiore
Tasso
Valpantena
Squaranto
Fibbio
Illasi
Tramigna
Alpone
Chiampo
Aldegà
Adige
454
999
992
1001
991
410
1004
N
W
E
S
0 2 4 8 12 16
Km

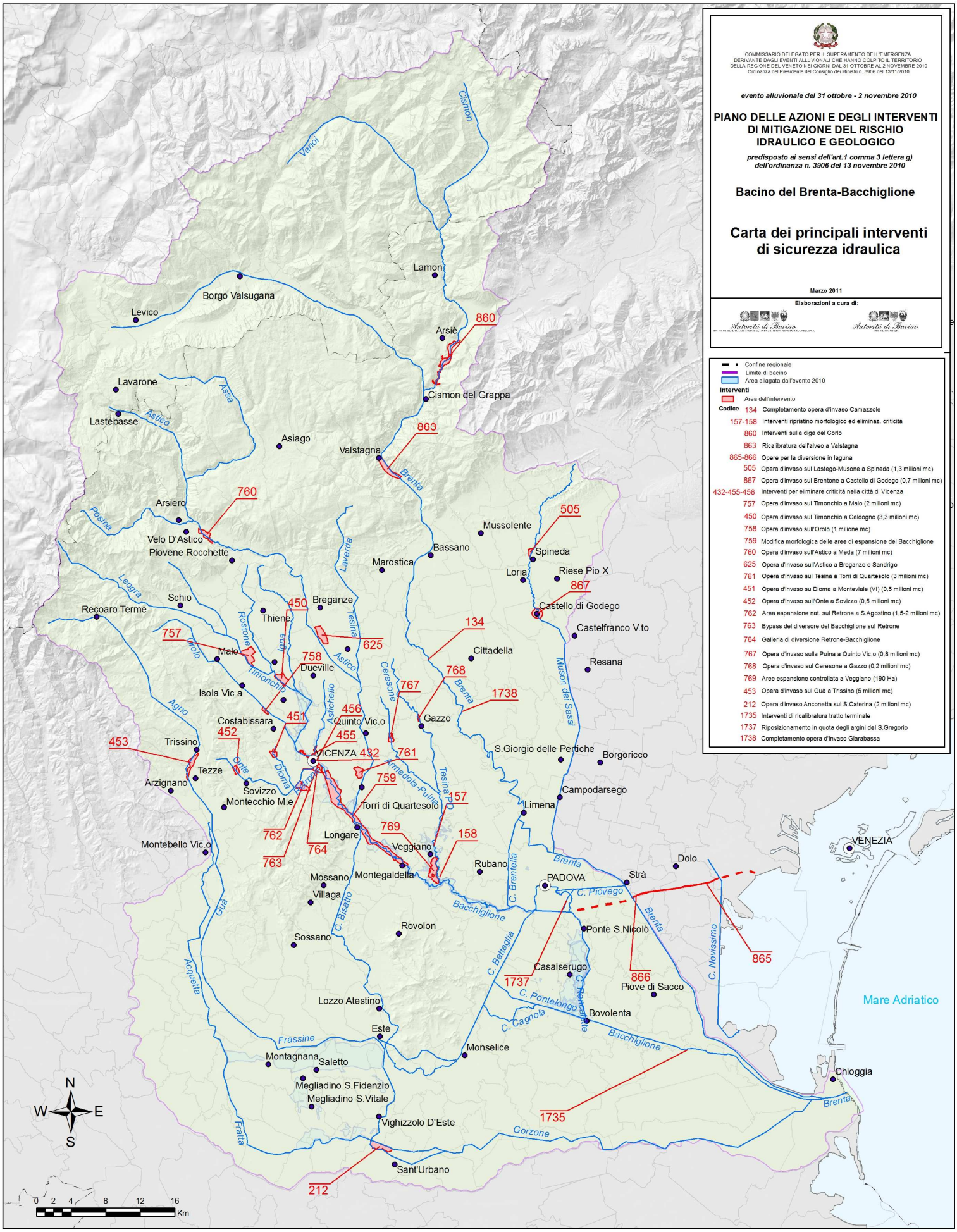
COMMISSARIO DELEGATO PER IL SUPERAMENTO DELL'EMERGENZA
DERIVANTE DAGLI EVENTI ALLUVIONALI CHE HANNO COLPITO IL TERRITORIO
DELLA REGIONE DEL VENETO NEI GIORNI DAL 31 OTTOBRE AL 2 NOVEMBRE 2010
Ordinanza del Presidente del Consiglio dei Ministri n. 3906 del 13/11/2010
evento alluvionale del 31 ottobre - 2 novembre 2010
PIANO DELLE AZIONI E DEGLI INTERVENTI
DI MITIGAZIONE DEL RISCHIO
IDRAULICO E GEOLOGICO
predisposto ai sensi dell'art.1 comma 3 lettera g)
dell'ordinanza n. 3906 del 13 novembre 2010
Bacino del Brenta-Bacchiglione
Carta dei principali interventi
di sicurezza idraulica
Marzo 2011
Elaborazioni a cura di:
Autorità di Bacino
Autorità di Bacino
Confine regionale
Limite di bacino
Area allagata dall'evento 2010
Interventi
Area dell'intervento
Codice
134 Completamento opera d'invaso Camazzole
157-158 Interventi ripristino morfologico ed eliminaz. criticità
860 Interventi sulla diga del Corlo
863 Ricalibratura dell'alveo a Valstagna
865-866 Opere per la diversione in laguna
505 Opera d'invaso sul Lastego-Musone a Spineda (1,3 milioni mc)
867 Opera d'invaso sul Brentone a Castello di Godego (0,7 milioni mc)
432-455-456 Interventi per eliminare criticità nella città di Vicenza
757 Opera d'invaso sul Timonchio a Malo (2 milioni mc)
450 Opera d'invaso sul Timonchio a Caldogno (3,3 milioni mc)
758 Opera d'invaso sull'Orolo (1 milione mc)
759 Modifica morfologica delle aree di espansione del Bacchiglione
760 Opera d'invaso sull'Astico a Meda (7 milioni mc)
625 Opera d'invaso sull'Astico a Breganze e Sandrigo
761 Opera d'invaso sul Tesina a Torri di Quartesolo (3 milioni mc)
451 Opera d'invaso su Dioma a Monteviale (VI) (0,5 milioni mc)
452 Opera d'invaso sull'Onte a Sovizzo (0,5 milioni mc)
762 Area espansione nat. sul Retrone a S.Agostino (1,5-2 milioni mc)
763 Bypass del diversore del Bacchiglione sul Retrone
764 Galleria di diversione Retrone-Bacchiglione
767 Opera d'invaso sulla Puina a Quinto Vic.o (0,8 milioni mc)
768 Opera d'invaso sul Ceresone a Gazzo (0,2 milioni mc)
769 Aree espansione controllata a Veggiano (190 Ha)
453 Opera d'invaso sul Guà a Trissino (5 milioni mc)
212 Opera d'invaso Anconetta sul S.Caterina (2 milioni mc)
1735 Interventi di ricalibratura tratto terminale
1737 Riposizionamento in quota degli argini del S.Gregorio
1738 Completamento opera d'invaso Giarabassa
Lamon
Borgo Valsugana
Levico
Arsiè
860
Lavarone
Cismon del Grappa
Lastebasse
Asiago
863
Valstagna
Arsiero
760
505
Velo D'Astico
Piovene Rocchette
Mussolente
Bassano
Spineda
Marostica
Loria
Riese Pio X
867
Schio
Breganze
450
Castello di Godego
Recoaro Terme
Thiene
134
Castelfranco V.to
757
625
Malo
758
Cittadella
Resana
Dueville
768
767
Isola Vic.a
1738
Costabissara
451
456
Quinto Vic.o
Gazzo
452
455
453
Trissino
VICENZA
432
761
S.Giorgio delle Pertiche
Borgoricco
Tezze
759
Arzignano
Sovizzo
157
Campodarsego
Montecchio M.e
Torri di Quartesolo
Limena
762
769
Longare
158
Montebello Vic.o
764
Veggiano
763
Rubano
Dolo
VENEZIA
Mossano
Montegaldella
PADOVA
Strà
Villaga
Rovolon
Ponte S.Nicolò
Sossano
865
Casalserugo
1737
866
Piove di Sacco
Lozzo Atestino
Bovolenta
Este
Monselice
Montagnana
Saletto
Chioggia
Megliadino S.Fidenzio
Megliadino S.Vitale
1735
Vighizzolo D'Este
Sant'Urbano
212
Mare Adriatico
Cismon
Vanoi
Assa
Astico
Brenta
Posina
Leogra
Laverda
Tesina
Rostone
Igna
Orolo
Timonchio
Astichello
Ceresone
Muson dei Sassi
Agno
Onte
Dioma
Armedola-Puina
Guà
C. Bisatto
C. Brentella
Bacchiglione
C. Piovego
C. Battaglia
C. Novissimo
C. Pontelongo
C. Cagnola
Acquetta
Frassine
Fratta
Gorzone
N
W
E
S
0 2 4 8 12 16
Km

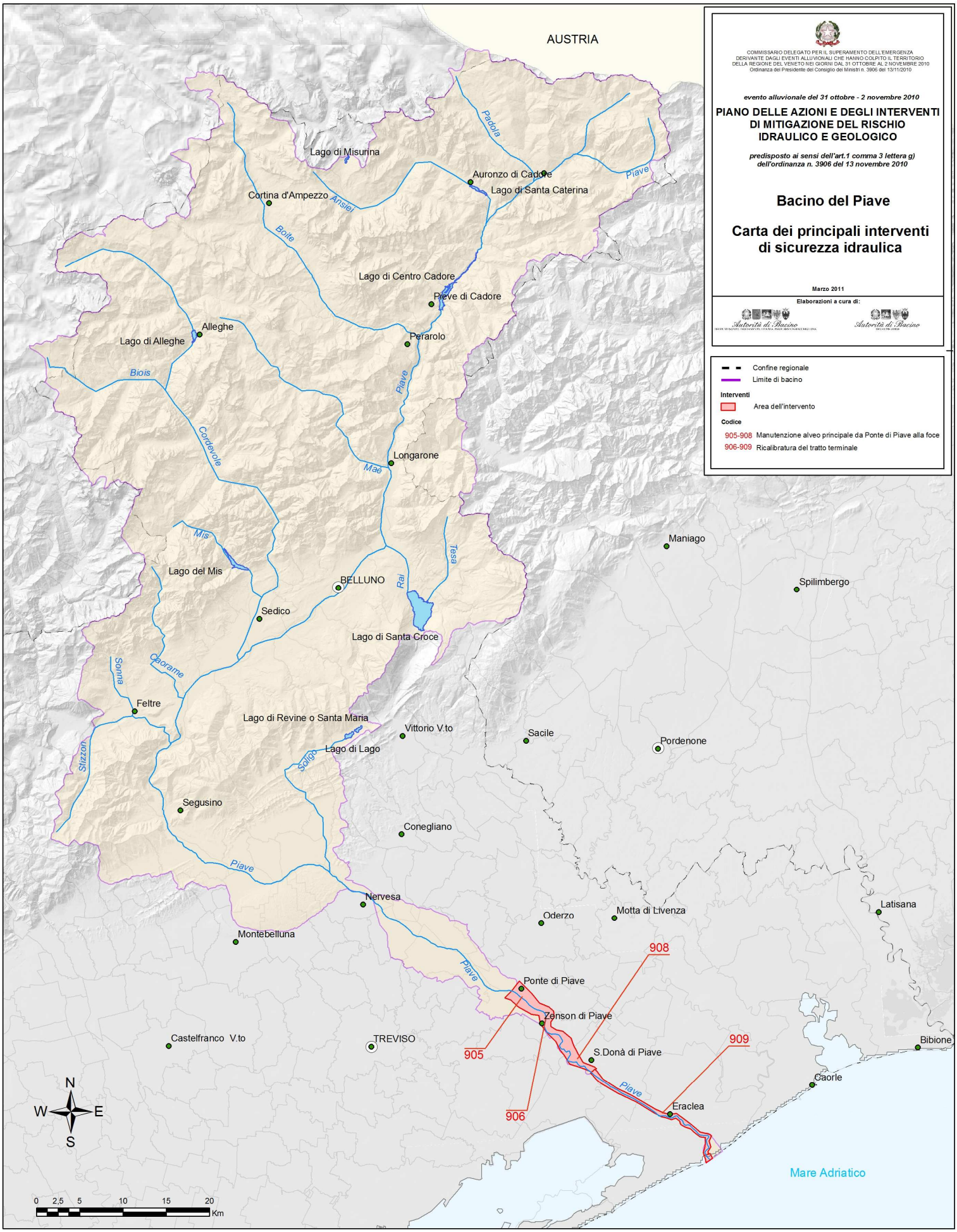
AUSTRIA
COMMISSARIO DELEGATO PER IL SUPERAMENTO DELL'EMERGENZA
DERIVANTE DAGLI EVENTI ALLUVIONALI CHE HANNO COLPITO IL TERRITORIO
DELLA REGIONE DEL VENETO NEI GIORNI DAL 31 OTTOBRE AL 2 NOVEMBRE 2010
Ordinanza del Presidente del Consiglio dei Ministri n. 3906 del 13/11/2010
evento alluvionale del 31 ottobre - 2 novembre 2010
PIANO DELLE AZIONI E DEGLI INTERVENTI
DI MITIGAZIONE DEL RISCHIO
IDRAULICO E GEOLOGICO
predisposto ai sensi dell'art.1 comma 3 lettera g)
dell'ordinanza n. 3906 del 13 novembre 2010
Bacino del Piave
Carta dei principali interventi
di sicurezza idraulica
Marzo 2011
Elaborazioni a cura di:
Autorità di Bacino
Autorità di Bacino
Confine regionale
Limite di bacino
Interventi
Area dell'intervento
Codice
905-908 Manutenzione alveo principale da Ponte di Piave alla foce
906-909 Ricalibratura del tratto terminale
Lago di Misurina
Auronzo di Cadore
Lago di Santa Caterina
Cortina d'Ampezzo
Ansiei
Boite
Padola
Piave
Lago di Centro Cadore
Pieve di Cadore
Alleghe
Lago di Alleghe
Perarolo
Biois
Cordevole
Maè
Longarone
Mis
Lago del Mis
BELLUNO
Rai
Tesa
Sedico
Lago di Santa Croce
Maniago
Spilimbergo
Sonna
Caorame
Feltre
Lago di Revine o Santa Maria
Vittorio V.to
Sacile
Pordenone
Stizzon
Soligo
Lago di Lago
Segusino
Conegliano
Nervesa
Oderzo
Motta di Livenza
Latisana
Montebelluna
908
Ponte di Piave
Zenson di Piave
Castelfranco V.to
TREVISO
905
S.Donà di Piave
909
Bibione
Caorle
Eraclea
906
N
W
E
S
Mare Adriatico
0 2,5 5 10 15 20
Km

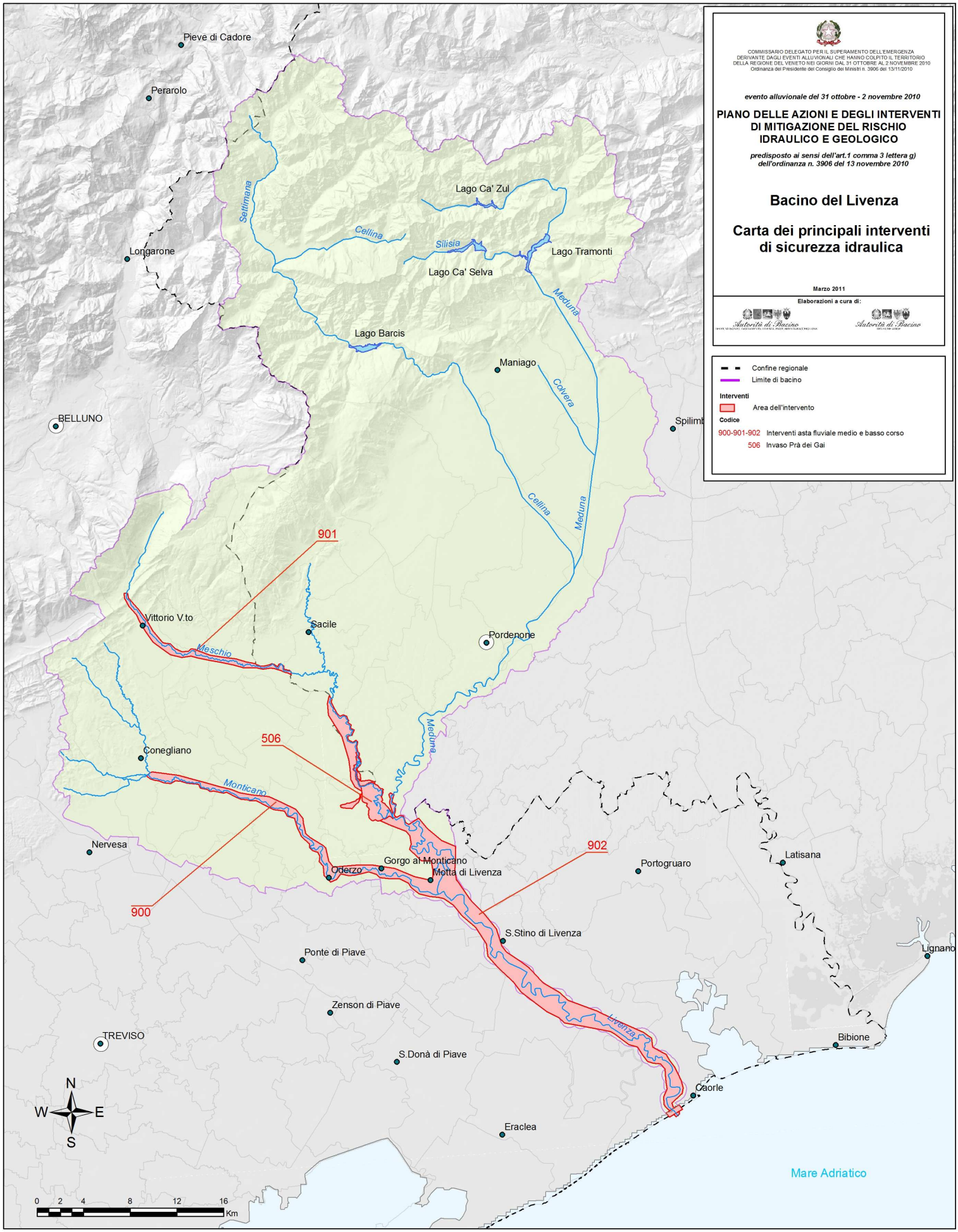
COMMISSARIO DELEGATO PER IL SUPERAMENTO DELL'EMERGENZA
DERIVANTE DAGLI EVENTI ALLUVIONALI CHE HANNO COLPITO IL TERRITORIO
DELLA REGIONE DEL VENETO NEI GIORNI DAL 31 OTTOBRE AL 2 NOVEMBRE 2010
Ordinanza del Presidente del Consiglio dei Ministri n. 3906 del 13/11/2010
evento alluvionale del 31 ottobre - 2 novembre 2010
PIANO DELLE AZIONI E DEGLI INTERVENTI
DI MITIGAZIONE DEL RISCHIO
IDRAULICO E GEOLOGICO
predisposto ai sensi dell'art.1 comma 3 lettera g)
dell'ordinanza n. 3906 del 13 novembre 2010
Bacino del Livenza
Carta dei principali interventi
di sicurezza idraulica
Marzo 2011
Elaborazioni a cura di:
Autorità di Bacino
Autorità di Bacino
Confine regionale
Limite di bacino
Interventi
Area dell'intervento
Codice
900-901-902 Interventi asta fluviale medio e basso corso
506 Invaso Prà dei Gai
Pieve di Cadore
Perarolo
Longarone
BELLUNO
Settimana
Cellina
Silisia
Lago Ca' Zul
Lago Tramonti
Lago Ca' Selva
Meduna
Lago Barcis
Maniago
Colvera
Spilimb
Cellina
Meduna
901
Vittorio V.to
Sacile
Pordenone
Meschio
Meduna
506
Conegliano
Monticano
Nervesa
Gorgo al Monticano
Oderzo
Motta di Livenza
902
Portogruaro
Latisana
900
S.Stino di Livenza
Ponte di Piave
Lignano
Zenson di Piave
Livenza
TREVISO
Bibione
S.Donà di Piave
Caorle
N
W
E
S
Eraclea
Mare Adriatico
0 2 4 8 12 16
Km

COMMISSARIO DELEGATO PER IL SUPERAMENTO DELL'EMERGENZA
DERIVANTE DAGLI EVENTI ALLUVIONALI CHE HANNO COLPITO IL TERRITORIO
DELLA REGIONE DEL VENETO NEI GIORNI DAL 31 OTTOBRE AL 2 NOVEMBRE 2010
Ordinanza del Presidente del Consiglio dei Ministri n. 3906 del 13/11/2010

evento alluvionale del 31 ottobre - 2 novembre 2010

PIANO DELLE AZIONI E DEGLI INTERVENTI DI MITIGAZIONE DEL RISCHIO IDRAULICO E GEOLOGICO

predisposto ai sensi dell'art.1 comma 3 lettera g) dell'ordinanza n. 3906 del 13 novembre 2010

Bacino Scolante nella Laguna di Venezia

Carta dei principali interventi di sicurezza idraulica

Marzo 2011

Elaborazioni a cura di:

Autorità di Bacino

Autorità di Bacino

Confine regionale

Limite di bacino

Interventi

Area dell'intervento

Codice	
682	Opere d'invaso sul Tergola e Vandura (0,065 milioni mc)
683	Opere d'invaso sul Lusore (0,05 milioni mc)
684	Opera d'invaso sul Dese (0,06 milioni mc)
685	Opera d'invaso sul Marzenego (0,065 milioni mc)
865-866	Opere per la diversione del Brenta in Laguna (rif. Bacino Brenta)

Lamon
Feltre
Vittorio V.to
Cismon del Grappa
Segusino
Conegliano
Nervesa
Montebelluna
Bassano
Marostica
Castello di Godego
Castelfranco V.to
TREVISO
S.Donà di Piave
Cittadella
Eraclea
684
685
682
MARZENEGO
DESE
VANDURA
Borgoricco
LUSORE
Limena
682
683
683
TERGOLA-SERRAGLIO
VENEZIA
Dolo
PADOVA
Strà
Ponte S.Nicolò
866
865
Casalserugo
Piove di Sacco
Bovolenta
Mare Adriatico
Este
Monselice
Chioggia
Vighizzolo D'Este

0 2 4 8 12 Km

N
W E
S

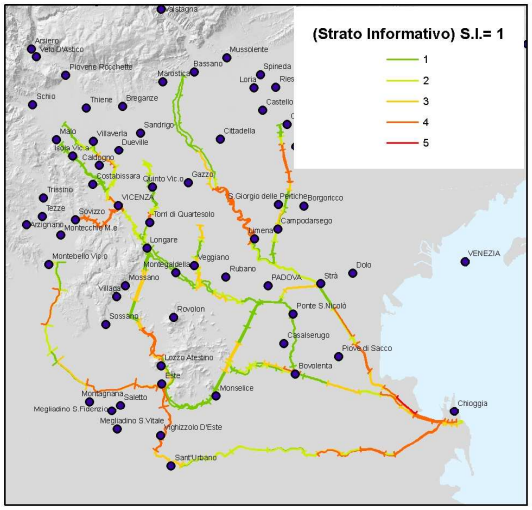

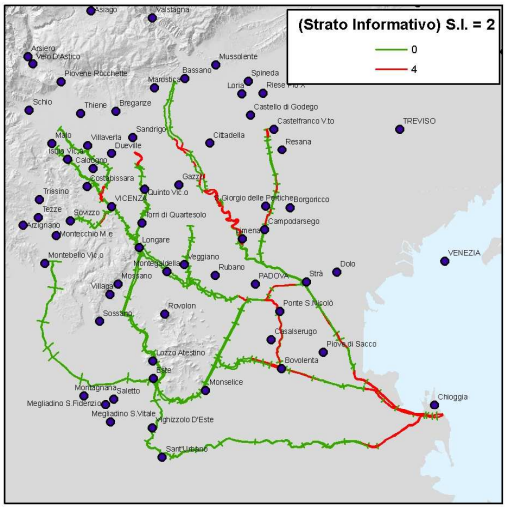

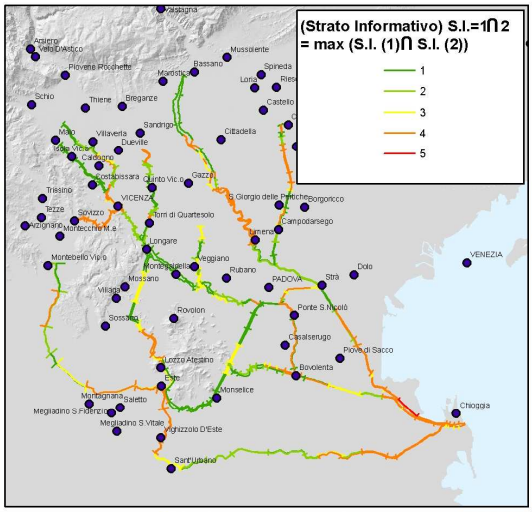

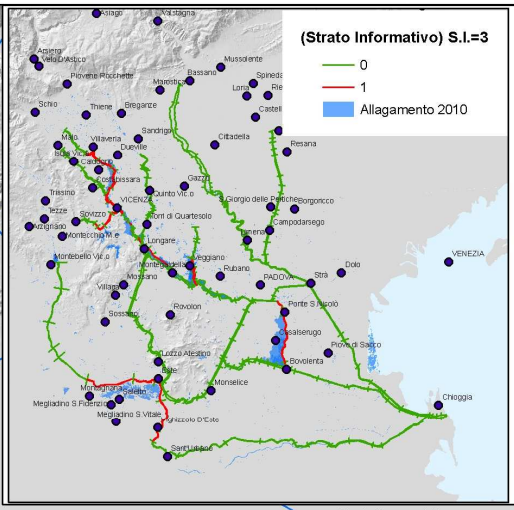

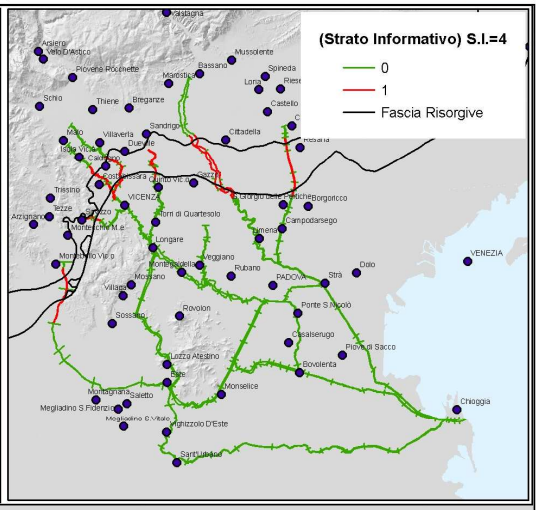

COMMISSARIO DELEGATO PER IL SUPERAMENTO DELL'EMERGENZA DERIVANTE DAGLI EVENTI ALLUVIONALI CHE HANNO COLPITO IL TERRITORIO DELLA REGIONE DEL VENETO NEI GIORNI DAL 31 OTTOBRE AL 2 NOVEMBRE 2010
Ordinanza del Presidente del Consiglio dei Ministri n. 3906 del 13/11/2010

evento alluvionale del 31 ottobre - 2 novembre 2010

PIANO DELLE AZIONI E DEGLI INTERVENTI DI MITIGAZIONE DEL RISCHIO IDRAULICO E GEOLOGICO

predisposto ai sensi dell'art.1 comma 3 lettera g) dell'ordinanza n. 3906 del 13 novembre 2010

Bacino del Brenta-Bacchiglione

Approccio metodologico per la programmazione degli studi geotecnici sui corpi arginali (*)

(*) Da completare con la verifica presso gli Uffici del Genio Civile e i Consorzi di Bonifica

Dicembre 2010

Elaborazioni a cura di:

Autorità di Bacino

Autorità di Bacino

(Strato informativo) S.I.=5
pari a (S.I. = 1∩2) + (S.I. = 3) + (S.I. = 4)

CLASSI DI PRIORITA'

1
2
3
4
5
6

Asiago
Valstagna
Assa
Brenta
Lavenda
Piovene Rocchette
Marostica
Timonchio
Leogra
Astico
Thiene
Breganze
Tesina
Rostone
Igna
Sandrigo
Malo
Orolo
Astichello
Dueville
Isola Vic.a
Caldogno
Costabissara
Armedola-Pulina
Gazzo
Ceresone
Trissino
VICENZA
Onte
Dioma
Retrone
Tezze
Sovizzo
Torri di Quartesolo
Tesina PD
Montecchio M.e
Agno
Longare
Veggiano
Montegaldella
Mossano
Villaga
Guà
C. Bisatto
Rovolon
Sossano
Lozzo Atestino
Frassine
Este
Montagnana
Saletto
Megliadino S.Fidenzio
Acquetta
Megliadino S.Vitale
Vighizzolo D'Este
Sant'Urbano
Fratta
Gorzone
Castelfranco V.to
TREVISO
Cittadella
Resana
Muson dei Sassi
S.Giorgio delle Pertiche
Borgoricco
Campodarsego
Limena
C. Brentella
Rubano
PADOVA
Bacchiglione
C. Piovego
Strà
Dolo
Ponte S.Nicolò
C. Roncalette
Casalserugo
C. Pontelongo
Bovolenta
C. Battaglia
Monselice
C. Novissimo
Piove di Sacco
Chioggia
Mare Adriatico
N
S
W
E
0
5
10
20
30
40
Km