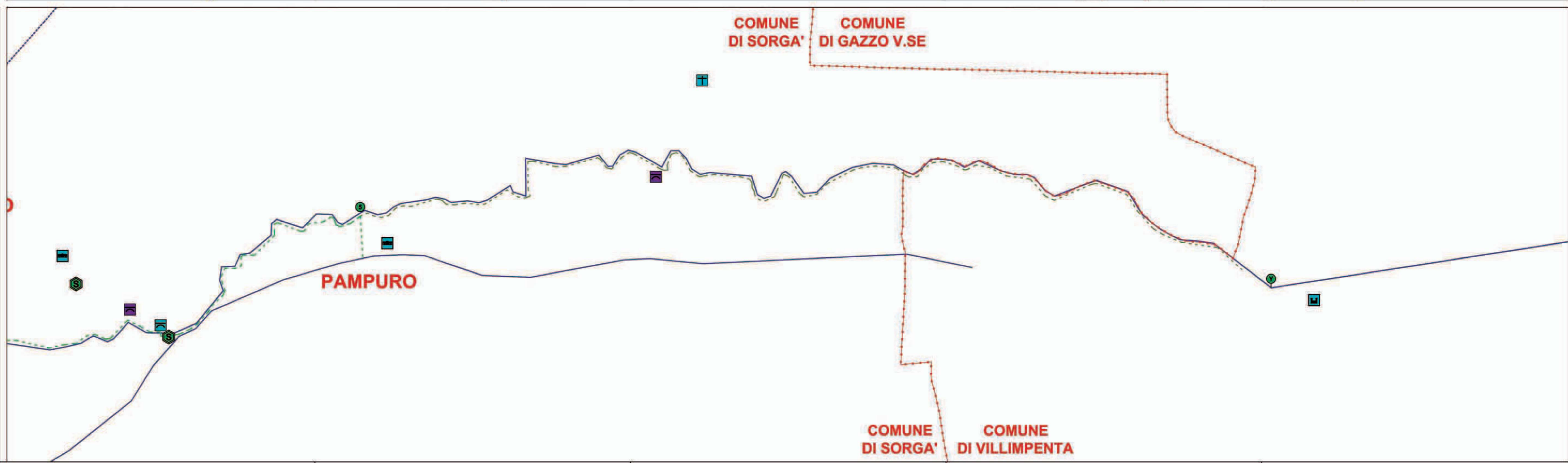
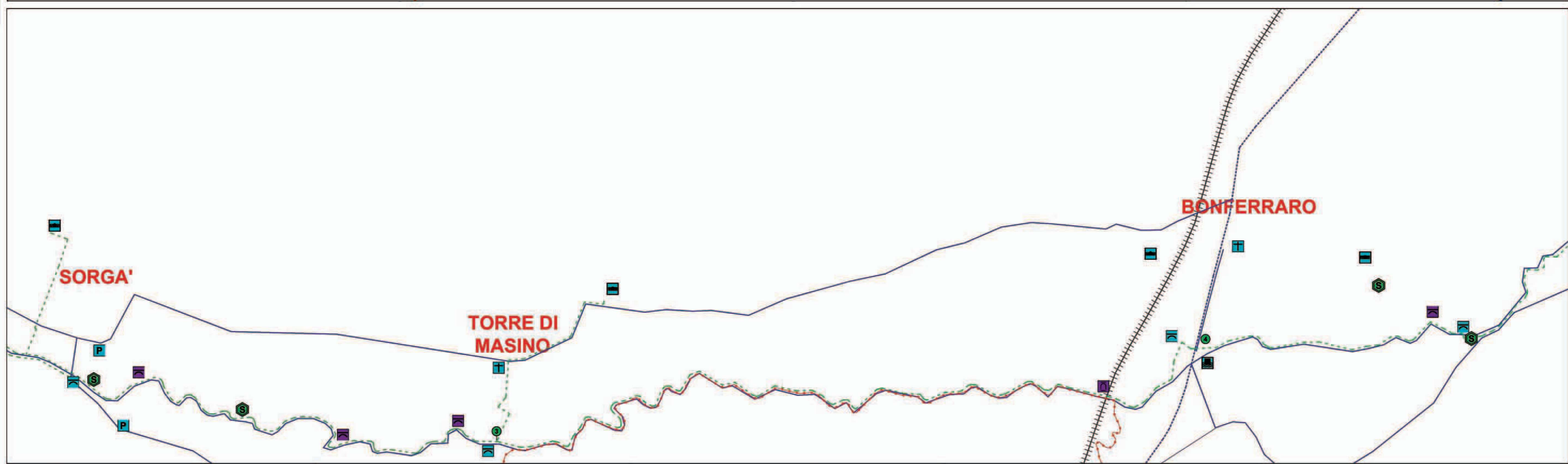
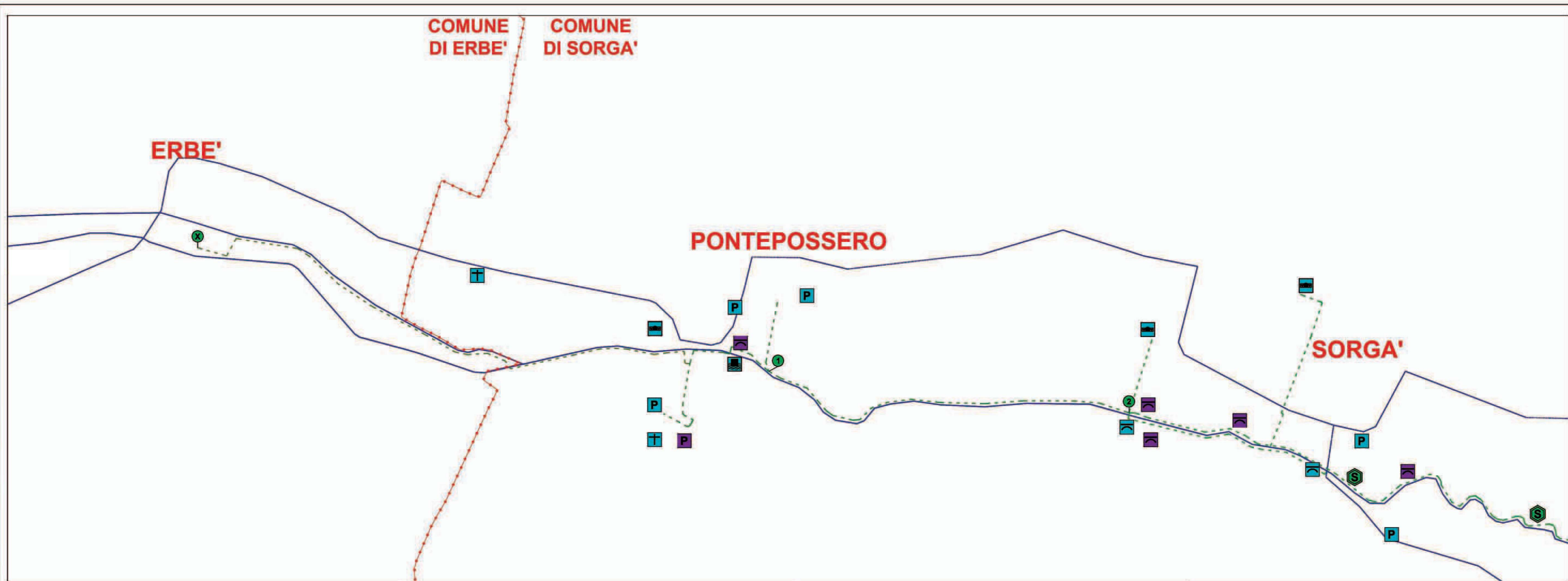


# Circuito Sorgà Nogara

a cura di Daniel Mantovani

ALLEGATO B4 Dgr n. del pag. 2/16



**LEGENDA**

- CONFINE COMUNALE
- Fiume Tione
- s.s. n. 10 Padana Inferiore
- Viabilità principale
- Passerelle esistenti
- Edifici religiosi storici
- Manufatti idraulici
- Corti - Ville di pregio architettonico
- Parcheggio scambiatore esistente
- Castello di Villimpenta
- Itinerario pedo-ciclabile di progetto**
- Stralcio Erba/Ponteposero - Pampuro/Villimpenta
- Stralcio Ponteposero/Sorgà
- Stralcio Sorgà/Torre Masino
- Stralcio Torre Masino/Bonferraro
- Stralcio Bonferraro/Pampuro
- Pista ciclabile esistente
- Ferrovia
- Parcheggio di P.R.G.
- Passerelle di progetto
- Sottopasso Ferrovia esistente
- Punti di sosta
- Punti di osservazione
- Immagini

scala 1:5.000